

Salgsopstilling til brug for tvangsauktion over fast ejendom



Vestervej 10, 7760 Hurup Thy

Tvangsauktion: Tirsdag 05-05-2026 kl. 10:30
Retten i Holstebro, Afdelingskontoret i Thisted, Skovgade 30, 7700 Thisted
Rettens AS nummer: AS 10B-26/2026



ADVODAN Thisted · v/advokat Jonas Houkjær Bech
Frederiksgade 14 · 7700 Thisted · Tlf.: 97 92 28 88
www.advodan.dk/advodan-thisted · jbva@advodan.dk

Indholdsfortegnelse

Salgsopstilling	3
Fotos	8
Skifteretsattest	12
Tingbogsattest	13
Ejendomsvurdering 2020	16
Foreløbig vurdering	18
Ejendomsbidragsbillet	21
BBR-meddelelse	23
Ejendomsrapport fra boligejer.dk	29
Raastofplanskort	81
Jordforureningsattest	82
Vejforsyningskort	86
Energimærkning	87
Auktionsopgørelse Jyske Realkredit	103
Forsikringen er betalt frem til den 30.11.2026.	106
Ingen ejendomsbidragsrestancer + Indefrosset grundskyld	108
Gældsstyrelsen har dags dato ingen gæld	110
Panthaverregnskab	112
Domstyrelsens købervejledning	113
Bekendtgørelse om Tvangsauktionsvilkår fast ejendom	116

Journalnummer:	66544/JBV
Rettens AS nummer:	AS 10B-26/2026
Matrikel nr.:	5af, Gettrup By, Gettrup
Beliggende:	Vestervej 10, 7760 Hurup Thy
Tilhørende:	Boet efter Knud Ejgil Appelton Storgaard, v/ bobestyrer Jacob Schousgaard
Boende:	ADVODAN Thisted, Frederiksgade 14, 7700 Thisted
Auktionstidspunkt:	Tirsdag 05-05-2026 kl. 10:30
Auktionssted:	Retten i Holstebro, Afdelingskontoret i Thisted Skovgade 30 7700 Thisted Tlf.: 99 68 54 00 E-mail: foged.hol@domstol.dk Å: Tirsdag og torsdag 8.30-15.00
Rekvirent:	Boet efter Knud Ejgil Appelton Storgaard, v/ bobestyrer Jacob Schousgaard
v/advokat:	Jonas Houkjær Bech
Ejendomsoplysninger	
Ejendomskategori:	Villa
Ejendomsværdi pr. 01-01-2022:	392.000 kr.
Grundværdi:	85.000 kr.
Boligareal ifølge BBR:	119 m ²
Grund:	1241 m ² Heraf vej 0 m ²
Vurdering i h.t. Retsplejelovens §562:	Ingen
Momspligtig:	Nej
Forsikringsforhold:	GF Forsikring
Police nr.:	P 4318102
Ejendomsbidrag og afgifter for 2026 andrager:	509,88 kr.
Ejendomsbidrag kommentar:	Jfr. Ejendomsbidragsbilletten
Lejemål:	Nej
Byrder og servitutter:	Ja Se vedhæftede tingbogsattest
Byggeår:	1969
Antal værelser:	4

Beskrivelse af ejendommen

Tinglyst areal 1.241 m², heraf vej 0 m².

Ejendommen er opført i 1969 i gule mursten og med fibercementtag indeholdende asbest. Boligen har et samlet boligareal på 119 m².

Til ejendommen hører garage opført i 1978 på hele 82 m².

Boligen er indrettet med entré/fordelingsgang, hvorfra der er adgang til gæstebadeværelse, soveværelse, bryggers samt et stort badeværelse med bruseniche. Herudover findes vaskerum/gang med adgang til udestue samt et værelse. Fra fordelingsgangen er der også adgang til et køkken-alrum i åben forbindelse med stuen samt yderligere en stue.

Ejendommen forsynes med vand fra privat vandforsyningsanlæg, og afløb sker til offentligt kloaksystem.

Det præciseres, at ovennævnte oplysninger delvis er baseret på udskrift af BBR-registret, hvorfor der således ikke kan indestås for oplysningernes rigtighed. Registrering af BBR skal beskrive de faktiske forhold. Udskriften er således ikke bevis for, at gældende love og bestemmelser er overholdt.

**Prioritetsopgørelse**

Pant- og udlægshavere	1. Fordring - pr. auktionsdagen	2. Restgæld der kan overtages, incl. renter	3. Restancer (incl. evt. ejerskiftegebyr)	4. Hæftelser, der kræves indfriet
Hæftelse nr. 1 - sidste hæftelse Jyske Realkredit A/S CVR.nr. 13409838 Klampenborgvej 205 2800 Kongens Lyngby v/ Advokathuset Funch & Nielsen Annette Kjer Realkreditpantebrev tinglyst den 18. marts 2015, oprindeligt stort kr. 391.000,00 ak@advokathuset.dk	287.227,58	277.485,92	9.741,66	0,00
A. Total i alt	287.227,58	277.485,92	9.741,66	0,00

B. Størstebeløbet, der skal betales/overtages udover auktionsbudet, jfr. Vilkárenes pkt. 6B:	kr.	50.356,03
Heraf kontant at betale inden 4 uger:	kr.	50.356,03
Gæld, der kan overtages (størstebeløbet - kontantbeløbet):	kr.	0,00
Det under B anførte størstebeløb fremkommer således		
a) Rekvirentens udlægs- og auktionsomkostninger (salærer, gebyrer m.v.)	kr.	27.855,00
b) Rettighedshavernes mødesalærer m.v.	kr.	1.875,00
c. Restancer vedrørende		
1. Ejendomsbidrag	kr.	0,00
2. SKAT vedr. ejendomsskatterestancer	kr.	0,00
3. Kloakbidrag m.v.	kr.	0,00
5. Krav i h.t. leje- eller brandsikringslovgivning	kr.	0,00
6. Vejbidrag m.v.	kr.	0,00
7. Andre offentlige bidrag	kr.	0,00
8. Brandforsikringsbidrag	kr.	0,00
9. Andet, jfr. specifikation	kr.	0,00
10. Panthaverregnskab	kr.	20.626,03
C. Afgifter m.v. til det offentlige i anledning af auktionen		
Ved et auktionsbud på kr. 392.000 (beregnet efter ejendomsværdi eller sagkyndig vurdering jfr. Retsplejeloven §562) Udgør sikkerhedsstillelsen, jf. vilkárenes pkt. 7 kr. 164.870,11		
Denne salgsoptilling er udarbejdet den 06-04-2026 Jonas Houkjær Bech		



I: Opgørelse af udlægs- og auktionsomkostninger	
	Beløb inkl. moms
Rekvirentsalær:	kr. 18.750,00
Foged- og auktionsgebyr(er):	kr. 1.500,00
Annoncer anslået:	kr. 7.000,00
Ejendomsdatarapport:	kr. 105,00
Befordring:	kr. 500,00
Total inkl. moms:	kr. 27.855,00
II: Sikkerhedsstillelsen ved budsum kr. 392.000,00	
Størstebeløbet	kr. 50.356,03
Restancer	kr. 9.741,66
1/4 af hæftelser	kr. 0,00
Friværdi	kr. 104.772,42
Sikkerhedsstillelse jf. salgsopstilling:	kr. 164.870,11











6. januar 2026

Skifteretsattest om bobestyrerbehandling

Det attesteres, at boet efter

Navn Knud Ejgil Appelon Storgaard	
Adresse Vestervej 10, 7760 Hurup Thy	
Cpr. nummer 111131-1079	Død den 4. december 2025

den 06-01-2026 er udleveret til

Navn Advokat Jacob Schousgaard
Adresse Advodan Thisted P/S, Frederiksgade 14, 7700 Thisted

til bobestyrerbehandling.

Ægtefælle:

Navn Edith Storgaard	
Adresse Vestervej 010, 7760 Hurup Thy	
Cpr. nummer 19. marts 1931	Død den 12. marts 2008

Simone Bechmann kontorfuldmægtig

Tingbogsattest



Udskrevet: 06.04.2026 15:24:44

Ejendom:

Adresse: Vestervej 10
7760 Hurup Thy

BFE-nummer: 9767356

Dato: 20.07.2005
Landsejerlav: Gettrup By, Gettrup
Matrikelnummer: 0005af
Areal: 1241 m2
Heraf vej: 0 m2

Adkomster

Dokument:

Dokumenttype: Skøde
Dato/løbenummer: 27.03.1969-1419-73

Adkomsthavere:

Navn: Boet efter Knud Ejgil Appelon Storgaard
Cpr-nr.: 111131-****
Ejerandel: 1 / 1

Købesum:

Kontant købesum: 4.000 DKK
Købesum i alt: 4.000 DKK

Dato for overtagelse:

27.03.1969

Tillægstekst:

Bobestyrer
Meddelelse om bobestyrer v/ Jacob Morten Schousgaard

Hæftelser

Dokument:

Dato/løbenummer: 18.03.2015-1006195188
Prioritet: 3
Dokumenttype: Realkreditpantebrev
Hovedstol: 391.000 DKK
Rentesats: 2 %
Låntype: Obligationslån

Kreditorer:

Navn: Jyske Realkredit A/S
Cvr-nr.: 13409838

Debitorer:

Navn: Boet efter Knud Ejgil Appelon Storgaard
Cpr-nr.: 111131-****

Servitutter

Dokument:

Dato/løbenummer: 04.03.1936-904730-73
Prioritet: 1
Dokumenttype: Servitut

Akt nr: 73_VE_368

Tekniske anlæg:

Vandværk

Andet:

Andet

Tillægstekst:

Tillægstekst
Dok om vandværk mv

Dokument:

Dato/løbenummer: 08.08.2001-11812-73
Prioritet: 2
Dokumenttype: Servitut

Tillægstekst:

Øvrige oplysninger

Ejendomsvurdering:

Ejendomsværdi:	392.000 DKK
Grundværdi:	85.000 DKK
Vurderingsdato:	01.01.2022
Kommunekode:	0787
Ejendomsnummer (BBR-nr.):	178865

Indskannet akt:

Akt nr:	73_VI_356
---------	-----------

Vurderingsfortegnelsen

Søger du information om de nye ejendomsvurderinger for 2020, skal du gå til vurderingsportalen.dk.

Her på siden kan du finde oplysninger om de vurderinger, der ligger til grund for ejendomsbeskatningen, indtil vurderinger fra det nye ejendomsvurderingssystem er klar. Vær opmærksom på, at oplysningerne for 2020 er en kopi af vurderingen fra 2019.

Har du spørgsmål, er du velkommen til at ringe til os på 72 22 16 16

Detaljerede vurderingsoplysninger for 2020

Adresse:	VESTERVEJ 10 , 7760 HURUP THY		
Vurderingsår:	2019 Kopi		
Kommune:	THISTED	Ejendomsnr.:	178865
Vurderingskreds:	SYDTHY		
Benyttelse:	Beboelse	Lejligheds antal:	1
Matrikel:	5 AF , GETTRUP	Grundareal:	1.241
Ejendomsværdi:	550.000	Grundværdi:	40.100

Vis "Grundværdispecifikationer"

Vis Værdier til brug for ejendomsværdiskatteloft

Vis tidligere vurdering

Grundværdispecifikationer:

Nr.	Prisbetegnelse	Areal/Enhed	Enhedsbeløb	Total
01	Kvadratmeterpris	800	50 kr.	40.000 kr.
02	Kvadratmeterpris	441	5 kr.	2.205 kr.
03	Nedslag regulering	0	2.100 kr.	-2.100 kr.
I alt:				40.100 kr.

Værdier til brug for ejendomsværdiskatteloft:

Ejendomsværdi 2001:	500.000 kr.	Ejendomsværdi 2002:	550.000 kr.
Ejendomsværdiskatteloftet beregnet på grundlag af 2001 + 5%:		525.000 kr.	

Vis tidligere vurdering

Ejerbolig / Vurdering / Foreløbige vurderinger ejendomssøgning / Vestervej 10

Vestervej 10

Gettrup,
7760 Hurup Thy

Ejendomsværdi

369.000 kr.

Grundværdi

113.000 kr.

✓ [Se den foreløbige 2022-vurdering](#)

Foreløbig vurdering

Her ser du den foreløbige 2024-vurdering. Det er den, boligskatten for 2025 og 2026 beregnes ud fra. Du kan også se den foreløbige 2022-vurdering, som boligskatten i 2024 er beregnet ud fra. Inden vi beregner skatten trækker vi 20 % fra vurderingen. Din boligskat er foreløbig, indtil du får de endelige vurderinger – så bliver boligskatten genberegnet og efterreguleret.

Vurderingen er fremskrevet

Den foreløbige 2024-vurdering er baseret på den foreløbige 2022-vurdering. Vi bruger altså den samme vurdering, men har taget højde for den prisudvikling, der har været på boligmarkedet fra 2022 til 2024.

[Læs mere om foreløbige vurderinger](#)

✓ [Hvad er dine muligheder, hvis du er utilfreds med den foreløbig vurdering?](#)

Chat med os

Databasen er senest opdateret den 13. januar 2026. Ejere får direkte besked om ændringer, og databasen opdateres løbende. Der vil dog være forsinkelser.

Ejendommens id-oplysninger

Om Vurderingsportalen

Vurderingsportalen er din indgang til de offentlige ejendomsvurderinger

Om Vurderingsstyrelsen

Vi vurderer Danmarks ca. 2,3 mio. ejendomme. Vi sikrer retvisende, ensartede og gennemskuelige ejendomsvurderinger

[Gå til vurderingsstyrelsen.dk](https://www.vurderingsstyrelsen.dk)

[Gå til Vurderingsstyrelsens login](#)

Information og sikkerhed

[Offentliggørelse af ejendomsvurderinger](#)

[Din vurdering fra før 2020](#)

[Cookies](#)

[Privatlivspolitik](#)

[Sikkerhed](#)

[Tilgængelighedserklæring](#)

Kontakt Vurderingsstyrelsen

Telefonen er åben

Mandag

kl. 9-17

Tirsdag til torsdag

kl. 9-16

Fredag

kl. 9-14

Telefonnummer: [+45 72 22 16 16](tel:+4572221616)

Se, hvad mange spørger om

Følg os på

[Facebook](#)

[LinkedIn](#)

Chat med os

[Chat med os](#)



Thisted Kommune

Kirkevej 9

7760 Hurup Thy

Gironr.: 7005660
CVR-nr.: 29189560

Telefonnr: 99172221
Mailadr: teknisk@thisted.dk
Hjemmeside: www.thisted.dk

Modtager 7871900029710

Boet efter: Knud Ejgil Appelon Stor
v/ Advokat Jacob Schousgaard
Frederiksgade 14
7700 Thisted

Udskrevet den: 22/01-2026 Moms-nr.: 29761949 Sorteringsnummer: 10 00000 029108

Debitnummer:	Kommunenr.:	Ejendomsnr.:
056 26 178865 09 06	787	178865

Ejendommens beliggenhed:

Vestervej 10

Bfe. nummer:

0009767356

Matrikelbetegnelse:

GETTRUP BY, GETTRUP 5af

Bebygget areal:

201

BBR-status pr.

01/01-2025

Øvrige Bfe. numre:

Kommunale ejendomsbidrag af fast ejendom 2026

Side 01 af 01

Specifikation

Beløb

Heraf moms

BEMÆRK: Ejendomsskat vedr. skatteåret 2024 og frem administreres/opkræves af SKAT

Rottebekæmpelse	69,34	
Skorstensfejning/brandsyn	440,54	88,11

BEMÆRK

Girokort udsendes særskilt sidst i februar måned.

Girokortet leveres i digital postkasse, hvis man er digital, ellers med posten.

Er ejendommen tilmeldt betalings-service, udsendes der ikke girokort.

OBS - evt. skyldige gebyrer fra tidligere år, opkræves sammen med den årlige rate.

OBS - tinglyst ejer pr. 1. januar hæfter for bidragene for hele kalenderåret - også selv om der sker salg i løbet af året. Mellemværende skal klares via refusionsopgørelsen.

Hvis ejendommen er tilmeldt betalings-service, medsendes indb.kort ikke

MERVÆRDIAFGIFT/MOMS, er beregnet med 25%:

Afgiften af de enkelte rater kan for momsregistrerede først medregnes som indgående afgift på faktureringsdato.

I ALT

509,88

88,11

Rate	Forfaldsdato	Sidste rettidige indb.dag	Ratebeløb	Fakturadato	Moms beløb
01	01/03-2026	02/03-2026	509,88	01/03-2026	88,11

Såfremt det forfaldne beløb ikke er betalt senest sidste rettidige indbetalingsdag, søges det inddrevet ved udlæg.

Ved for sen indbetaling påløber renter og evt. gebyr.

Renter beregnes fra forfaldsdato. Oplysninger om renter og restgæld for lån vil blive videregivet til SKAT.

Betaling:

Det kommunale ejendomsbidrag skal betales 1 gang årligt med forfaldsdato den 1. marts.

Er der flere ejere af ejendommen, fremsendes der kun indbetalingskort til én af ejerne. Øvrige ejere får en kopi af ejendomsbidragsopgørelsen.

Hvis ejendommen ikke er tilmeldt PBS, vil du modtage en opkrævning cirka 14 dage før forfaldsdatoen.

Tinglyst ejer pr. 1. januar hæfter for bidragene for hele kalenderåret, også selvom der sker ejerskifte i løbet af året. Mellemværende skal klares via refusionsopgørelsen.

Koder til betaling til brug for ejere i udlandet:

IBAN : DK19 3000 3228 1414 10
BIC/SWIFT DABADKKK

Skorstensfejning og brandsyn:

Har du spørgsmål omkring det opkrævede beløb til skorstensfejning, skal du kontakte din skorstensfejermester.

Kontaktinformation: Nordlige del af Thisted Kommune:
Henrik Langvang tlf. 23 26 11 22 mail: henrik@thisted-skorstensfejer.dk

Sydlig del af Thisted Kommune:
Jannick V. Jensen tlf. 60 24 50 43 mail: jannick@thyfejerer.dk

Renovation opkræves fra 2024 og fremover via Thy Forsyning.



Afsender
Thisted Kommune, Plan- og Miljøafdelingen
Kirkevej 9, 7760 Hurup

Ejendomsnummer (BFE-nr.): 9767356

Udskriftsdato: 24.03.2026

Denne BBR-meddelelse er hentet via selvbetjening.

Tilføjelser eller rettelser bedes oplyst til kommunen på: bbr@thisted.dk eller tlf. 99 17 21 50.

Ejere af ejendommen kan desuden benytte selvbetjeningsløsningen på www.bbr.dk.

Yderligere information om BBR-meddelelsen findes til sidst i dette dokument.

Oplysninger om ejendom

Ejendomsnummer (BFE-nr.): 9767356

BBR-adresse: Vestervej 10 (vejkode 0984), 7760 Hurup Thy

Ejendommen består af: 1 grund

Ejendommen har tidligere haft eller været en del af kommunalt ejendomsnummer: 787-178865

Oplysninger om grund

Adresse: Vestervej 10, Gettrup, 7760 Hurup Thy

Grundens areal: 1241 m²

Matrikelnummer: 5af, Ejerlavnavn: Gettrup By, Gettrup (ejerlavskode 720351)

Vandforsyning og afløbsforhold

Grundens vandforsyning: Privat vandforsyningsanlæg (kode 2)

Grundens afløbsforhold: Afløb til offentligt kloaksystem (kode 10)

Bemærkninger om grund

1500 L OLIETANK FRA 1968 OPGRAVET 1988

Bygninger tilknyttet grund

Bygning 1

Bygningens anvendelse: Fritliggende enfamiliehus (kode 120)

Opførelsesår: 1969

Om-/tilbygningsår: Ingen oplysning registreret

Antal etager: 1

Beliggenhed

Adresse: Vestervej 10, Gettrup, 7760 Hurup Thy

Matrikelnummer: 5af, Ejerlavnavn: Gettrup By, Gettrup (ejerlavskode 720351)

Kvalitet af koordinatsæt: Sikker geokodning (kode 1)

Materialer

Ydervægsmateriale: Mursten (kode 1)

Tagdækningsmateriale: Fibercement herunder asbest (kode 3)

Varmeforsyning

Bygningens varmeinstallation: Centralvarme med én fyringsenhed (kode 2)

Opvarmningsmiddel: Flydende brændsel (kode 3)

Bolig- og erhvervsareal

Bygningens samlede boligareal:	119 m ²
heraf Areal af lovlig beboelse i kælder:	0 m ²
Bygningens samlede erhvervsareal:	0 m ²
heraf Areal af erhverv i kælder:	0 m ²

Etagernes areal

Samlet bygningsareal:	119 m ²
Kælderens areal:	0 m ²
heraf Kælderens udnyttede areal:	0 m ²
heraf Areal af dyb kælder:	0 m ²
heraf Areal af garage i kælder:	0 m ²
Tagetagens areal:	0 m ²
heraf Tagetagens udnyttede areal:	0 m ²

Arealer i grundplan

Bebygget areal:	119 m ²
Overdækket areal:	0 m ²

Andre arealer

Samlet andet areal:	0 m ²
heraf Areal af indbygget affaldsrum:	0 m ²
heraf Areal af indbygget garage:	0 m ²
heraf Areal af indbygget carport:	0 m ²
heraf Areal af indbygget udhus:	0 m ²
heraf Areal af indbygget udestue:	0 m ²
heraf Areal af lukkede overdækninger:	0 m ²
heraf Areal af udvendig efterisolering:	0 m ²
heraf Øvrige arealer:	0 m ²

Enheder tilknyttet Bygning 1

Enhed: Vestervej 10

Enhedens anvendelse: Fritliggende enfamiliehus (kode 120)

Boligtype: Egentlig beboelseslejlighed med eget køkken (kode 1)

Enhedens samlede areal:	119 m ²	Antal badeværelser:	1
heraf Enhedens boligareal:	119 m ²	Antal vandskyllende toiletter:	2
heraf Enhedens erhvervsareal:	0 m ²	Antal værelser:	4

Bygning 2

Bygningens anvendelse: Garage (kode 910)

Opførelsesår: 1978

Beliggenhed

Adresse: Vestervej 10, Gettrup, 7760 Hurup Thy

Matrikelnummer: 5af, Ejerlavsnavn: Gettrup By, Gettrup (ejerlavskode 720351)

Kvalitet af koordinatsæt: Sikker geokodning (kode 1)

Materialer

Ydervægsmateriale: Mursten (kode 1)

Tagdækningsmateriale: Fibercement herunder asbest (kode 3)

Arealer i grundplan

Bebygget areal:	82 m ²
Overdækket areal:	0 m ²

Tekniske anlæg tilknyttet grund

Teknisk anlæg 1

Klassifikation: Tank (kode 1110)

Indhold: Fyringsgasolie (kode 12)

Etableringsår: 1988

Beliggenhed

Adresse: Vestervej 10, Gettrup, 7760 Hurup Thy

Matrikelnummer: 5af, Ejerlavnavn: Gettrup By, Gettrup (ejerlavskode 720351)

Kvalitet af koordinatsæt: Usikker geokodning (kode 3)

Tekniske oplysninger

Driftsstatus: Ikke i drift (kode 2)

Fabrikationsår: 1974

Placering: Nedgravet (kode 1)

Størrelsesklasse: Under 6.000 l (kode 1)

Størrelse: 1500 liter

Materiale: Stål (kode 2)

Sløjfning: Tanken er tømt og afblændet (kode 2)

Typegodkendelsesnummer: 01-000

Fabrikationsnummer: 181013

Teknisk anlæg 2

Klassifikation: Tank (kode 1110)

Indhold: Fyringsgasolie (kode 12)

Etableringsår: 2016

Beliggenhed

Adresse: Vestervej 10, Gettrup, 7760 Hurup Thy

Matrikelnummer: 5af, Ejerlavnavn: Gettrup By, Gettrup (ejerlavskode 720351)

Kvalitet af koordinatsæt: Usikker geokodning (kode 3)

Tekniske oplysninger

Driftsstatus: I drift (kode 1)

Fabrikationsår: 2008

Placering: Indendørs (kode 3)

Størrelsesklasse: Under 6.000 l (kode 1)

Størrelse: 1200 liter

Materiale: Stål (kode 2)

Typegodkendelsesnummer: 01-5313

Fabrikationsnummer: 8834-1

Kort til BBR-meddelelsen

Dette kort viser beliggenheden af ejendommens bygninger og tekniske anlæg.

Bygninger og tekniske anlæg, der er registreret i BBR, vises med prikker samt B1 for Bygning 1, T1 for Teknisk anlæg 1 osv.

Hvis prikken er rød, er der brug for ejers medvirken til at flytte prikken til den korrekte beliggenhed af bygning eller teknisk anlæg. Dette gøres af ejer på www.bbr.dk, hvor der kan zoomes ind på kortet.

Det er kun prikkerne, ejer skal forholde sig til i BBR. Alle streger, grænser og bygningsomrids er baggrundsdata fra andre kilder. Matrikelkortet er vejledende, og skellenes nøjagtige placering falder ikke altid sammen med hække m.m. på luftfotoet. Se www.matriklen.dk.

Luftfoto optages om foråret, og de hvide bygningsomrids tegnes på baggrund heraf. Derfor kan der ses forsinkelser, hvor fx en bygning stadig er tegnet med et hvidt bygningsomrids, selvom bygningen er nedrevet og slettet fra BBR. Se www.geodanmark.dk.



Forkortelser

B# Bygning #
T# Teknisk anlæg #
NY Nybyggeri

Prikker på kortet

● Bygning/teknisk anlæg er sikkert placeret
● Bygning/teknisk anlæg er usikkert placeret
* Bygning på fremmed grund

Streger i kortet

— Ejendom
— Matrikelskel
— Bygningsomrids

Om BBR-meddelelsen

BBR-meddelelsen er en udskrift af de aktuelle oplysninger, som er registreret om en ejendoms bygninger, boliger og tekniske anlæg i Bygnings- og Boligregistret (BBR).

Oplysningerne i BBR anvendes til mange formål i både stat, kommuner og private virksomheder. I det offentlige gælder det fx ejendomsvurdering og

bloktilskud til kommunerne samt boligstøtte. I det private gælder det fx låntagning og ejendomshandel i finans- og ejendomssektoren.

For nyere bygninger stammer oplysningerne i BBR primært fra byggesagsbehandlingen. For ældre bygninger stammer oplysningerne typisk fra nuværende eller tidligere ejere af en ejendom.

Ejers oplysningspligt

Det er altid den aktuelle ejer af en ejendom, der har ansvar for at indberette oplysninger til BBR for at sikre, at oplysningerne i BBR er korrekte.

Derfor er det vigtigt, at du som ejer læser BBR-meddelelsen og kontrollerer, om alle bygninger, boliger og tekniske anlæg på ejendommen er registreret rigtigt.

Ved køb af ejendom eller ved ændringer vedrørende bygnings- og boligforhold samt tekniske anlæg er det ekstra vigtigt at være opmærksom på, om registreringerne i BBR er korrekte.

Hvis oplysningerne er mangelfulde eller forkerte, har du som ejer pligt til at meddele de rigtige oplysninger til kommunen. Dette kan fx gøres via selvbetjeningsløsningen på www.bbr.dk.

Det er kommunen, som er ansvarlig for at registrere oplysningerne i BBR.

Kommunen har lov til at kontrollere oplysningerne, der indberettes til BBR. Kontrollen kan ske ved besøg på ejendommen eller ved registersamkøring med andre kilder, fx folkeregistret eller luftfotos.

Reglerne om Bygnings- og Boligregistret står i lov om bygnings- og boligregistrering (BBR-loven) (lovbekendtgørelse nr. 797 af 6. august 2019).

Der kan gives en bøde efter BBR-loven, hvis oplysninger ikke indberettes til BBR, eller hvis der gives forkerte oplysninger.

En registrering i BBR betyder ikke nødvendigvis, at et forhold er lovligt i henhold til anden lovgivning.

Særlige oplysninger

For bygninger til bolig eller erhverv kræver blandt andet disse oplysninger opmærksomhed:

- Opførelsesår
- Om- og tilbygningsår
- Bebygget areal
- Antal etager
- Samlet boligareal og erhvervsareal
- Areal af udnyttet tagetage
- Areal af indbygget udestue
- Tagdækningsmateriale (kodeliste)
- Ydervægsmateriale (kodeliste)
- Varmeinstallation (kodeliste)
- Opvarmningsmiddel (kodeliste)
- Antal badeværelser
- Antal vandskyllende toiletter.

Nogle oplysninger i BBR registreres med en kode.

Oversigt over koder kan ses på www.bbr.dk/kodelister.

Opførelsesår

Det år, hvor bygningen er opført. For nogle bygninger står år 1000, fordi opførelsesåret ikke er oplyst.

Antal etager

Alle etager i bygningen – bortset fra kælder og tagetage.

Varmeinstallation og opvarmningsmiddel

Den varmeinstallation og det opvarmningsmiddel, der kan opvarme bygningen. Hvis varmeinstallationen er fjernvarme, registreres ikke opvarmningsmiddel.

Antal badeværelser

Antal rum, der er indrettet til at tage bad i.

Antal vandskyllende toiletter

Antal toilet-kummer (wc'er), der er i en bolig.

Registrering i BBR

I BBR registreres oplysninger om grunde, bygninger, enheder og tekniske anlæg:

Grund

Grunden er et sammenhængende stykke jord og er normalt det samme som en matrikel. Nogle grunde kan dog bestå af flere matrikler. Større ejendomme, fx landbrugsejendomme, kan bestå af flere grunde. På grunden registreres oplysninger om fx vandforsyning og afløbsforhold.

Bygning

Bygninger i BBR er alt fra et redskabsskur til et butikscenter. På bygningen registreres fx oplysninger om bygningens anvendelse, opførelsesår, varmeinstallation, arealer samt ydervægs- og tagdækningsmateriale.

Arealer i BBR

Arealer i BBR måles til ydersiden af ydervæggene. Det vil sige inklusive arealer af alle vægge. Areal af vægge mellem boliger deles ligeligt. Arealer måles i niveau med færdigt gulv, dog undtaget for tagetager, der måles 1,5 meter over færdigt gulv til den udvendige side af taget.

Boligareal

Boligarealet er det areal, som er indrettet til boligformål. Det omfatter værelser og stuer, køkken, bade- og toiletrum, entré, interne trapper og gangarealer m.m. samt udnyttet areal i en tagetage.

I boligarealet indgår desuden areal af kælderrum, der anvendes til boligformål, dvs. opfylder byggelovgivningens krav til beboelsesrum, samt areal af bade- og toiletrum i kælderen.

For lejligheder indgår ofte en andel af bygningens adgangsareal i boligarealet, fx en andel af trappeopgangen, elevatoren eller altangangen. Adgangsarealer fordeles ligeligt mellem de enkelte boliger.

For institutionsboliger indgår desuden en andel af fælles boligarealer i boligarealet.

Enhed

En enhed er betegnelsen for fx en bolig i et parcelhus, en lejlighed eller et erhvervslejemål. En enhed ligger inde i en bygning og har sin egen adresse. Enfamiliehuse har typisk én boligenhed, en etageejendom har en enhed for hver beboelseslejlighed og hvert erhvervslejemål. På enheden registreres fx enhedens anvendelse, bolig- og erhvervsareal samt køkken-, toilet- og badeforhold.

Tekniske anlæg

Tekniske anlæg er fx olietanke, vindmøller, gyllebeholdere samt slanger til jordvarme og solcelleanlæg. Tekniske anlæg er som regel beliggende på en grund, men kan også være knyttet til en bygning.

Bebygget areal

Det areal, som bygningen fylder på grunden set oppefra. Tagudhæng og halvtage medregnes normalt ikke. Bebygget areal svarer typisk til stueetagens areal – inklusive indbygget udestue, udhus, garage og carport.

Samlet bygningsareal

Summen af alle bygningens regulære etagers areal – uden areal af tagetage, kælder, åbne altaner og åbne overdækkede terrasser, men inklusive indbygget udestue, udhus, garage og carport.

Tagetagens areal

Samlet areal af hele tagetagen – både bolig- og erhvervsareal samt det areal, der potentielt kan indrettes til bolig- eller erhvervsformål. Åbne altaner og tagterrasser medregnes ikke.

Tagetagens udnyttede areal

Den del af tagetagens areal, der er indrettet til boligformål eller anvendes til erhvervsformål og indgår i enhedens bolig- eller erhvervsareal.

Kælderens areal

Samlet areal af hele kælderen. Arealer i krybekældre medtages ikke.



EJENDOMS DATA RAPPORT

Vestervej 10, 7760
Hurup Thy

Rapport købt 24/03 2026
Rapport færdig 24/03 2026

Den ved rapportbestillingen
oplyste tvangsauktionsdato:
05/05 2026

For ejendommen Vestervej 10, 7760 Hurup Thy

Ejendommens adresse.....	Vestervej 10, 7760 Hurup Thy
Kommune.....	Thisted
Ejendomstype.....	Beboelse.
Ejerforhold.....	Privatpersoner eller interessentskab
Antal bestemte fast ejendomme.....	1
Antal matrikelnumre.....	1
Samlet grundareal.....	1241 m ²
Samlet bebygget areal.....	201 m ²
Samlet boligareal.....	119 m ²
Samlet erhvervsareal.....	0 m ²

Omfattede bestemt fast ejendomme

9767356

Omfattede matrikelnumre

Matr.nr.: 5af, Gettrup By, Gettrup

For nogle oplysninger i rapporten kan der være et lille overlap med ejendommens grænser, så det ser ud som om, oplysningerne er relevante for ejendommen. Vi har derfor udviklet et kort, hvor du nemt kan zoome ind og se præcist, hvordan oplysningerne ligger i forhold til ejendommen.

Kortet kan tilgås under [Mine ejendomsdataber rapporter](#) på Boligejer.dk.

Hvis du ser et lille overlap, kan det være noget, du kan se bort fra. Men hvis du ønsker mere klarhed, kan du altid kontakte de dataansvarlige for yderligere information.



EJENDOMS DATA RAPPORT

Vestervej 10, 7760
Hurup Thy

Rapport købt 24/03 2026
Rapport færdig 24/03 2026

Den ved rapportbestillingen
oplyste tvangsauktionsdato:
05/05 2026

Indhold

Resumé.....	4
Dette afsnit indeholder alle svar i ejendomsrapporten.	
Bygninger.....	9
BBR-meddelelsen.....	9
Energimærkning.....	9
Tilstandsrapport.....	10
Elinstallationsrapport.....	10
Byggesag.....	11
Byggeskadeforsikring.....	11
Olietanke.....	12
Fredede bygninger.....	13
Bevaringsværdi.....	13
Flexboligtilladelse.....	14
Økonomi.....	15
Ejendoms- og grundværdi.....	15
Ejendomsskat.....	15
Statslig indefrysning af stigning i grundskyld og ejendomsværdiskat.....	17
Huslejenævns sager.....	18
Planer.....	19
Zonestatus.....	19
Lokalplaner.....	19
Landzonetilladelser.....	20
Kommuneplaner.....	20
Spildevandsplaner.....	25
Varmeplaner.....	26
Varmeforsyning.....	27
Vejforsyning.....	28
Vejdirektoratets projekter.....	28
Hovedstadsområdet transportkorridorer.....	29
Landsplandirektiv "Baltic Pipe".....	30
Landsplandirektiv "Udviklingsområder".....	30
Råstofplaner.....	31
Spildevand og drikkevand.....	32
Aktuelle afløbsforhold.....	32
Tilladelser vedr. spildevandsforhold på ejendommen.....	32
Påbud vedr. spildevandsforhold på ejendommen.....	32
Medlemskab af spildevandsforsyning.....	33
Aktuel vandforsyning.....	33
Påbud/dispensationer/anbefalinger vedr. vandindvindingsanlæg/-boringer på ejendommen.....	33
Grundvand - Drikkevandsinteresser.....	34
Grundvand - Følsomme indvindingsområder.....	34
Jordforurening.....	36
Jordforureningsattest.....	36
Kortlagt jordforurening.....	36
Områdeklassificering.....	37

Påbud iht. jordforureningsloven.....	37
Natur, skov og landbrug.....	39
Fredskov.....	39
Majoratsskov.....	39
Beskyttet natur.....	40
Internationale naturbeskyttelsesområder.....	41
Landbrugspligt.....	42
Fredede fortidsminder, bygge- og beskyttelseslinjer.....	43
Fredede fortidsminder og fortidsmindebeskyttelseslinjer.....	43
Beskyttede sten- og jorddiger.....	44
Skovbyggelinjer.....	44
Sø- og åbeskyttelseslinjer.....	45
Kirkebyggelinjer.....	45
Klitfredningslinje.....	46
Strandbeskyttelseslinje.....	46
Om ejendomsdatarapporten.....	48

Følgende bilag kan hentes:

- Energimaerkning_9767356_311078971
 - BBR-meddelelse - 9767356 - Thisted
 - Raastofplanskort
 - Vejforsyningskort
 - Jordforureningsattest_9767356
-



EJENDOMS DATA RAPPORT

Vestervej 10, 7760
Hurup Thy

Rapport købt 24/03 2026
Rapport færdig 24/03 2026

Den ved rapportbestillingen
oplyste tvangsauktionsdato:
05/05 2026

Resumé

Bygninger

BBR-meddelelsen

Findes der en BBR-meddelelse for ejendommen?..... Ja, se bilag
Oplysninger er indhentet d. 24. marts 2026

Energimærkning

Hvad er ejendommens energimærke?..... Se detaljeret besvarelse
Oplysninger er indhentet d. 24. marts 2026

Tilstandsrapport

Findes der en tilstandsrapport for ejendommen?..... Nej
Oplysninger er indhentet d. 24. marts 2026
Bemærk: Tilstandsrapporten er kun tilgængelig for ejer og/eller fuldmagtshaver.

Elinstallationsrapport

Findes der en elinstallationsrapport for ejendommen?..... Nej
Oplysninger er indhentet d. 24. marts 2026
Bemærk: Elinstallationsrapport er kun tilgængelig for ejer og/eller fuldmagtshaver.

Byggesag

Er der igangværende byggesag for ejendommen?..... Nej
Oplysninger er indhentet d. 24. marts 2026
Bemærk: Visse byggesagstyper ikke registreres i BBR. Det kan f.eks. gælde byggesager vedr. tekniske anlæg (master, gylletanke m.v.) eller byggesager vedr. konstruktionsændringer i etageejendomme (gennembrydning af bærende vægge, udvendige altaner m.v.). Man skal også være opmærksom på, at byggesager, der ikke kræver ibrugtagningstilladelse, godt kan være afsluttet i BBR, selvom der stadig udestår nogle afsluttende dokumenter i sagen. Sådanne forhold vil ikke blive vist som verserende byggesag, men vil ofte være noteret på BBR-meddelelsen.

Byggeskadeforsikring

Er der bygninger på ejendommen, som er dækket af byggeskadeforsikring?..... Nej
Oplysninger er indhentet d. 24. marts 2026
Bemærk: Oplysninger vedr. byggeskadeforsikring er opdelt i oplysninger fra hhv. BBR og BSFS. Eventuelle eftersyns-, skades-, og bearbejdet eftersynsrapporter er kun tilgængelige for ejer og/eller fuldmagtshaver.

Olietanke

Er der registreret oplysninger om olietanke på ejendommen?..... Ja
Oplysninger er indhentet d. 24. marts 2026
Bemærkning: Olietankens registrering i BBR er ikke i sig selv en garanti for at tanken er lovlig. Der vises ikke oplysninger om tanke, der er fjernet fra ejendommen

Fredede bygninger

Er der registreret fredede bygninger på ejendommen?..... Nej
Oplysninger er indhentet d. 24. marts 2026

Bevaringsværdi

Er der angivet en bevaringsværdi for ejendommen?..... Nej
Oplysninger er indhentet d. 24. marts 2026
Bemærk: Hvis en bygning har en "Bevaringsværdi", er det ikke automatisk ensbetydende med, at den er udpeget som "Bevaringsværdig". Kontakt kommunen for at finde ud af om bygningen er udpeget som bevaringsværdig

Flexboligtilladelse

Er der registreret flexboliger på ejendommen?..... Nej
Oplysninger er indhentet d. 24. marts 2026

Økonomi

Ejendoms- og grundværdi

Hvad er ejendommens værdi ifølge den offentlige vurdering?..... 392.000 kr.

Oplysninger er indhentet d. 24. marts 2026

Bemærk: I Ejendomsdatarapporten vises kun de endelige vurderinger, være derfor opmærksom på, at dette kan afvige fra boligbeskatningsgrundlaget, som kan være på grundlag af foreløbige vurderinger. Fejl eller mangler i BBR-oplysninger har en stor betydning for beregning af ejendomsvurdering. Det er boligejerens ansvar at opdatere oplysningerne via: <https://ret.bbr.dk/>. Ydermere, skal man være opmærksom på ejendomsvurdering og kompensation i dødsbo. Hvis der findes en ny ejendomsvurdering af afdødes ejendom, kan den bruges i dødsboet. Læs mere på <https://www.vurderingsportalen.dk/ejerbolig/ejendomsvurdering/emner-vejledninger-og-frister/ejendomsvurdering-og-kompensation-i-doedsbo>.

Ejendomsskat

Hvad er ejendomsskatten?..... Se detaljeret beskrivelse

Oplysninger er indhentet d. 24. marts 2026

Bemærk: Indefrosne grundskyldstigninger og efterreguleringer vedr. grundskyld for årene indtil 2024, forfalden gæld til kommunen for 2024 og oplysninger om ejendomsbidrag kan pt. kun erhverves via <https://www.borger.dk/> eller ved henvendelse til kommunen. Beskatningsgrundlagene for ejendomsskatter kan både være på baggrund af en endelig og en foreløbig vurdering. Stigningsbegrænsning for grundskyld for 2024 og fremadrettet fremgår ikke af i Ejendomsdatarapporten.

Statslig indefrysning af stigning i grundskyld og ejendomsværdiskat

Er der statslig indefrysning på ejendommen?..... 51,87 kr

Oplysninger er indhentet d. 24. marts 2026

Bemærk: Ejendomsdatarapporten indeholder kun statslige indefrysningssager, som har panteret på ejendommen. Eventuelle tillægssager bliver først en del af indefrysningssagerne i Ejendomsdatarapporten, når disse har fået panteret på ejendommen.

Huslejenævnsager

Er der registreret én eller flere huslejenævnsager eller ankenævnsager for ejendommen?..... Nej

Oplysninger er indhentet d. 24. marts 2026

Bemærk: Databasen for Huslejenævnsager er pt. ikke fuldt opdateret for alle kommuners vedkommende. Se <https://www.huslejenaevn.dk/kommuneerklæringer> for en liste over kommuner, der har erklæret at have overført alle sager fra og med en angivet dato. Hvis kommunen fremgår af listen, er svaret i Ejendomsrapporten reviderende, jf. kommunens svar. Ellers anbefales det at kontakte kommunen for at få opdateret information.

Planer

Zonestatus

Hvilken zonestatus er registreret for ejendommen?..... Landzone

Oplysninger er indhentet d. 24. marts 2026

Lokalplaner

Foreligger der lokalplaner eller lokalplanforslag for ejendommen?..... Nej

Oplysninger er indhentet d. 24. marts 2026

Bemærk: Anvendelses- og delområdespecifikke oplysninger for lokalplaner kan læses i plandokumentet for lokalplanen.

Landzonetilladelser

Er der givet en landzonetilladelse til ejendommen?..... Ja

Oplysninger er indhentet d. 24. marts 2026

Kommuneplaner

Foreligger der kommuneplaner eller kommuneplanforslag for ejendommen?..... Ja

Oplysninger er indhentet d. 24. marts 2026

Bemærk: Anvendelsesspecifikke oplysninger for kommuneplanrammer kan læses i plandokumentet for kommuneplanrammen.

Spildevandsplaner

Er ejendommen beliggende indenfor en spildevandsplan?..... Ja

Oplysninger er indhentet d. 24. marts 2026

Bemærk: Kloaktyper omtalt i planer er ikke nødvendigvis den samme som de aktuelle afløbsforhold på ejendommen.

Varmeplaner

Foreligger der varmeplaner for ejendommen?..... Nej
Oplysninger er indhentet d. 24. marts 2026

Varmeforsyning

Er der mulighed for kollektiv varmforsyning eller er der forsyningsforbud?..... Nej
Oplysninger er indhentet d. 24. marts 2026
Bemærk, at oplysningen er opdelt i hhv. Forsyningsområde, Område med forsyningsforbud samt Område med tilslutningspligt. Aktuell varmforsyning kan ses af BBR meddelelsen.

Vejforsyning

Hvad er vejstatus for vejene i området omkring ejendommen?..... Se bilag
Oplysninger er indhentet d. 24. marts 2026

Vejdirektoratets projekter

Er ejendommen beliggende nær Vejdirektoratets projekter?..... Nej
Oplysninger er indhentet d. 24. marts 2026

Hovedstadsområdets transportkorridorer

Er ejendommen helt eller delvist beliggende indenfor hovedstadsområdets transportkorridorer?..... Nej
Oplysninger er indhentet d. 24. marts 2026

Landsplandirektiv "Baltic Pipe"

Er ejendommen helt eller delvist beliggende indenfor arealreservationen for Baltic Pipe?..... Nej
Oplysninger er indhentet d. 24. marts 2026

Landsplandirektiv "Udviklingsområder"

Er ejendommen helt eller delvist beliggende indenfor et udviklingsområde?..... Nej
Oplysninger er indhentet d. 24. marts 2026

Råstofplaner

Er ejendommen beliggende i et råstofområde?..... Nej
Oplysninger er indhentet d. 24. marts 2026
Bemærk: Graveområder, interesseområder og arealer med anmeldte rettigheder skal som udgangspunkt friholdes for aktiviteter, som varigt kan forhindre eller besværliggøre senere råstofindvinding.

Spildevand og drikkevand

Aktuelle afløbsforhold

Er der aktuelle afløbsforhold registreret for ejendommen?..... Ja
Oplysninger er indhentet d. 24. marts 2026

Tilladelser vedr. spildevandsforhold på ejendommen

Er der registreret tilladelser vedr. spildevandsforhold på ejendommen?..... Nej
Oplysninger er indhentet d. 24. marts 2026

Påbud vedr. spildevandsforhold på ejendommen

Er der registreret påbud vedr. spildevandsforhold på ejendommen?..... Nej
Oplysninger er indhentet d. 24. marts 2026

Medlemskab af spildevandsforsyning

Er der registreret medlemskab af spildevandsforsyningselskab på ejendommen?..... Nej
Oplysninger er indhentet d. 24. marts 2026

Aktuel vandforsyning

Er der aktuel vandforsyning registreret for ejendommen?..... Ja
Oplysninger er indhentet d. 24. marts 2026

Påbud/dispensationer/anbefalinger vedr. vandindvindingsanlæg/-boringer på ejendommen

Findes der på ejendommen vandindvindingsanlæg/-boringer, hvortil der er udstedt påbud eller givet kogeanbefaling?..... Nej

Oplysninger er indhentet d. 24. marts 2026

Grundvand - Drikkevandsinteresser

Er ejendommen beliggende i et område med drikkevandsinteresser?..... Ja
Oplysninger er indhentet d. 24. marts 2026

Grundvand - Følsomme indvindingsområder

Er ejendommen beliggende i et følsomt indvindingsområde?..... Nej
Oplysninger er indhentet d. 24. marts 2026

Jordforurening

Jordforureningsattest

Findes der jordforureningsattest for ejendommen?..... Ja, se bilag
Oplysninger er indhentet d. 24. marts 2026

Kortlagt jordforurening

Er der kortlagt jordforurening for ejendommen?..... Nej
Oplysninger er indhentet d. 24. marts 2026

Områdeklassificering

Er ejendommen beliggende i et område klassificeret som er lettere forurenet?..... Ja
Oplysninger er indhentet d. 24. marts 2026

Påbud iht. jordforureningsloven

Er der på ejendommen registreret påbud iht. jordforureningsloven i arealinformationssystemet (DAI)?..... Nej
Oplysninger er indhentet d. 24. marts 2026

Natur, skov og landbrug

Fredskov

Er ejendommen pålagt fredskovspligt?..... Nej
Oplysninger er indhentet d. 24. marts 2026

Majoratsskov

Er der noteret majoratsskov på ejendommen?..... Nej
Oplysninger er indhentet d. 24. marts 2026

Beskyttet natur

Er der beskyttede naturtyper eller beskyttede vandløb på ejendommen?..... Nej
Oplysninger er indhentet d. 24. marts 2026
Bemærk, at oplysningen er opdelt i hhv. "Beskyttede naturtyper" og "Beskyttede vandløb".

Internationale naturbeskyttelsesområder

Er der arealer, der er udpeget som internationalt naturbeskyttelsesområde på ejendommen?..... Nej
Oplysninger er indhentet d. 24. marts 2026
Internationale naturbeskyttelsesområder består af hhv. Fuglebeskyttelsesområder, Habitatområder samt Ramsarområder.

Landbrugspligt

Er ejendommen pålagt landbrugspligt?..... Nej
Oplysninger er indhentet d. 24. marts 2026

Fredede fortidsminder, bygge- og beskyttelseslinjer

Fredede fortidsminder og fortidsmindebeskyttelseslinjer

Er der registreret fredede fortidsminder/fortidsmindebeskyttelseslinjer på ejendommen?..... Nej
Oplysninger er indhentet d. 24. marts 2026

Beskyttede sten- og jorddiger

Er der beskyttede sten- eller jorddiger på ejendommen?..... Nej
Oplysninger er indhentet d. 24. marts 2026
Bemærk: Oplysningen er vejledende og må derfor ikke anvendes til at afgøre, om der er beskyttede diger i et område.

Skovbyggelinjer

Er ejendommen beliggende indenfor en skovbyggelinje?..... Nej
Oplysninger er indhentet d. 24. marts 2026
Bemærk: Byggelinjen kan enten være registreret som gældende eller ophævet.

Sø- og åbeskyttelseslinjer

Er ejendommen beliggende indenfor en sø- eller åbeskyttelseslinje?..... Nej
Oplysninger er indhentet d. 24. marts 2026
Bemærk, at oplysningen er opdelt i hhv. Søbeskyttelseslinjer og Åbeskyttelseslinjer.

Kirkebyggelinjer

Er ejendommen beliggende indenfor en kirkebyggelinje?..... Ja
Oplysninger er indhentet d. 24. marts 2026

Klitfredningslinje

Er ejendommen beliggende indenfor en klitfredningslinje?..... Nej
Oplysninger er indhentet d. 24. marts 2026

Strandbeskyttelseslinje

Er ejendommen beliggende indenfor en strandbeskyttelseslinje?..... Nej
Oplysninger er indhentet d. 24. marts 2026



EJENDOMS DATA RAPPORT

Vestervej 10, 7760
Hurup Thy

Rapport købt 24/03 2026

Rapport færdig 24/03 2026

Den ved rapportbestillingen
oplyste tvangsauktionsdato:
05/05 2026

Bygninger

BBR-meddelelsen

Findes der en BBR-meddelelse for ejendommen?..... Ja, se bilag

BBR-meddelelsen viser de oplysninger, kommunen har registreret om en ejendom i Bygnings- og Boligregisteret (BBR). Oplysningerne på BBR-meddelelsen er et udtryk for de faktiske forhold på ejendommen, også selvom de ikke nødvendigvis er lovlige. Ansvar for oplysningernes rigtighed på BBR-meddelelsen ligger hos ejeren af ejendommen.

BBR-meddelelsen

BBR-meddelelsen viser de oplysninger, kommunen har registreret om en ejendom i Bygnings- og Boligregisteret (BBR). Oplysningerne på BBR-meddelelsen dækker bl.a. areal, beliggenhed, anvendelse, installationer, vand- og afløbsforhold og ydervægs- og tagdækningsmaterialer. Oplysningerne i BBR-meddelelsen skal afspejle de faktiske forhold på ejendommen - også selvom de ikke nødvendigvis er lovlige. Ansvar for at oplysningerne på BBR-meddelelsen er korrekte, ligger hos ejeren.

Oplysninger er indhentet d. 24. marts 2026

BBR meddelelse..... Se bilag BBR-meddelelse - 9767356 - Thisted

Berører følgende BFE-numre/matrikelnumre
BFE-nummer 9767356

Kontaktoplysninger

Administrativ myndighed..... Kommunen

Energimærkning

Hvad er ejendommens energimærke?..... Se detaljeret besvarelse

Et energimærke er en vurdering af en bygnings energimæssige tilstand. En bolig, der sælges, skal have et gyldigt energimærke udarbejdet af en energikonsulent.

Energimærkning

Et energimærke er en vurdering af en bygnings energimæssige tilstand. En bolig, der sælges, skal have et gyldigt energimærke udarbejdet af en energikonsulent jf. bekendtgørelse om energimærkning af bygninger.

Oplysninger er indhentet d. 24. marts 2026

Dato for indberetning af energimærke..... 17-10-2014

Husnummer..... 10

Bygningsnummer..... 1

Energiklasse..... F

Energimærkerapport..... Se bilag Energimaerkning_9767356_311078971

Energimærket er gyldigt indtil..... 17-10-2024

Berører følgende BFE-numre/matrikelnumre
BFE-nummer 9767356

Kontaktoplysninger

Administrativ myndighed..... Energistyrelsen

Adresse..... Carsten Niebuhrs Gade 43, 1577 København V
Telefonnummer..... 33926700
Email..... emo-info@ens.dk
Web..... <https://ens.dk/ansvarsomraader/energimaerkning-af-bygninger>

Tilstandsrapport

Findes der en tilstandsrapport for ejendommen?..... Nej

En tilstandsrapport er resultatet af en bygningsgennemgang foretaget af en beskikket bygnings-sagkyndig. Tilstandsrapporten er en samlet skriftlig vurdering af en boligs synlige skader og tegn på skader.

Bemærk: Tilstandsrapporten er kun tilgængelig for ejer og/eller fuldmagtshaver.

Tilstandsrapport

En tilstandsrapport er resultatet af en bygningsgennemgang foretaget af en beskikket bygnings-sagkyndig. Tilstandsrapporten er en samlet skriftlig vurdering af en boligs synlige skader og tegn på skader. Den bygnings-sagkyndige sammenligner boligen med andre boliger af samme type og alder - ikke et nyt hus. Udover tilstandsrapporten skal sælger for at anvende huseftersynsordningen have en autoriseret elinstallatørvirksomhed til at udarbejde en elinstallationsrapport med resultatet af en gennemgang af boligens elinstallationer. Se punktet Elinstallationsrapport. Huseftersynsordningen er frivillig, men en forudsætning for, at sælger kan undgå at hæfte for skjulte skader ved boligen, og at køber kan tegne en ejerskifteforsikring.

Kontaktoplysninger

Administrativ myndighed..... Erhvervsstyrelsen
Adresse..... Esbjerg Brygge 30, 6700 Esbjerg
Telefonnummer..... 33732000
Email..... mo@erst.dk
Web..... <https://www.sik.dk/>

Elinstallationsrapport

Findes der en elinstallationsrapport for ejendommen?..... Nej

En elinstallationsrapport er resultatet af en autoriseret elinstallatørvirksomheds gennemgang af bygningens elinstallationer under huseftersynsordningen. Rapporten giver en professionel og objektiv gennemgang af elinstallationernes tilstand.

Bemærk: Elinstallationsrapport er kun tilgængelig for ejer og/eller fuldmagtshaver.

Elinstallationsrapport

En elinstallationsrapport indeholder resultatet af gennemgangen af bygningens el-installationer. Ved gennemgangen vurderes elinstallationernes funktionsdygtighed og hvorvidt de opfylder de krav, som var gældende, da de blev udført eller ændret. Udover elinstallationsrapporten skal sælger for at anvende huseftersynsordningen have en bygnings-sagkyndig til at udarbejde en tilstandsrapport med resultatet af en gennemgang af bygningernes synlige skader og tegn på skader. Se Tilstandsrapport. Huseftersynsordningen er frivillig, men er en forudsætning for at sælger kan undgå at hæfte for skjulte skader ved boligen, og for at køber kan tegne en ejerskifteforsikring.

Kontaktoplysninger

Administrativ myndighed..... Erhvervsstyrelsen
Adresse..... Esbjerg Brygge 30, 6700 Esbjerg
Telefonnummer..... 33732000
Email..... mo@erst.dk
Web..... <https://www.sik.dk/>

Byggesag

Er der igangværende byggesag for ejendommen?..... Nej

En byggesag vedrører nybyggeri, til/ombygning, ændret anvendelse eller nedrivning (hel eller delvis). Kommunen registrerer oplysninger om byggesagen i Bygnings- og Boligregistret (BBR), fx om byggeriets omfang, anmeldelse/ansøgning, tilladelser, påbegyndelse og fuldførelse. Visse byggesagstyper registreres ikke i BBR.

Bemærk: Visse byggesagstyper ikke registreres i BBR. Det kan f.eks. gælde byggesager vedr. tekniske anlæg (master, gylletanke m.v.) eller byggesager vedr. konstruktionsændringer i etageejendomme (gennembrydning af bærende vægge, udvendige altaner m.v.). Man skal også være opmærksom på, at byggesager, der ikke kræver ibrugtagningstilladelse, godt kan være afsluttet i BBR, selvom der stadig udestår nogle afsluttende dokumenter i sagen. Sådanne forhold vil ikke blive vist som verserende byggesag, men vil ofte være noteret på BBR-meddelelsen.

Byggesag

En byggesag vedrører byggeri, herunder tilbygninger, væsentlige ombygninger, væsentlige anvendelsesændringer, lovliggørelse eller nedrivning (hel eller delvis). Et byggearbejde må ikke påbegyndes uden byggetilladelse fra kommunen, som er bygningsmyndighed. I mindre byggesager er der ikke krav om byggetilladelse, under forudsætning af, at bygningsreglementet overholdes. Med bygningsreglementet BR18, skal kommunerne ikke længere påse de tekniske krav for byggeriet i byggesagsbehandling, men der er forsat krav om byggetilladelse. Den tekniske byggesagsbehandling for byggeri der er omfattet af certificeringsordningen dvs. mere komplekst byggeri i relation til konstruktioner og brand skal herefter dokumenteres af certificerede rådgivere. For andre tekniske krav i bygningsreglementet skal kommunerne gennemføre en efterfølgende stikprøvekontrol i den dokumentation, som indsendes i forbindelse med ibrugtagningstilladelsen.

Kontaktoplysninger

Administrativ myndighed..... Kommunen

Byggeskadeforsikring

Er der bygninger på ejendommen, som er dækket af byggeskadeforsikring?..... Nej

Siden 1. april 2008 har professionelle bygherrer været forpligtet til at tegne en byggeskadeforsikring i forbindelse med nybyggeri af private helårsboliger. Forsikringspligten gælder fra 1. juli 2012 i nogle tilfælde også, når der etableres nye boligenheder i eksisterende byggeri. Hvis ejendommen er omfattet af byggeskadeforsikring, vil der være en eftersynsrapport for hhv. 1-års og 5-års eftersyn.

Bemærk: Oplysninger vedr. byggeskadeforsikring er opdelt i oplysninger fra hhv. BBR og BSFS. Eventuelle eftersyns-, skades-, og bearbejdet eftersynsrapporter er kun tilgængelige for ejer og/eller fuldmagtshaver.

Byggeskadeforsikring BBR

Her kan der ses detaljerede oplysninger vedr. en eventuel byggeskadeforsikring. Hvis der er byggeskadeforsikring for en bygning, vil eventuelle eftersynsrapporter kunne ses under "Byggeskadeforsikring BSFS". Byggeskadeforsikringsordningen gælder for alle.

Oplysninger er indhentet d. 24. marts 2026

Bygning 1, Bygning 2

Er det registreret i BBR, at bygningen er dækket af byggeskadeforsikring?..... Nej

Berører følgende BFE-numre/matrikelnumre
BFE-nummer 9767356

Kontaktoplysninger

Administrativ myndighed..... Kommunen

Byggeskadeforsikring BSFS

Her kan der ses eventuelle eftersynsrapporter for eftersyn, som er udført efter hhv. 1 år og 5 år, hvis der er byggeskadeforsikring for ejendommen. Eftersynsrapporterne vises dog kun for ejer eller fuldmagtshaver. Under "Byggeskadeforsikring BBR" kan der ses yderligere oplysninger vedr. forsikringen.

Oplysninger er indhentet d. 24. marts 2026

Er det registreret i BSFS, at der er byggeskadeforsikring for bygningen?..... Nej

Status..... Ingen byggeskadeforsikring registreret.

Berører følgende BFE-numre/matrikelnumre

BFE-nummer 9767356

Kontaktoplysninger

Administrativ myndighed..... Kommunen

Olietanke

Er der registreret oplysninger om olietanke på ejendommen?..... Ja

Kommunen registrerer oplysninger om olietanke i Bygnings- og boligregisteret (BBR). Oplysningerne stammer typisk fra den af ejer eller bruger indsendte tankattest. Det bemærkes at olietankens registrering i BBR ikke i sig selv er en garanti for at tanken er lovlige. Der vises ikke oplysninger om tanke, der er fjernet fra ejendommen.

Bemærkning: Olietankens registrering i BBR er ikke i sig selv en garanti for at tanken er lovlige. Der vises ikke oplysninger om tanke, der er fjernet fra ejendommen

Olietanke

For enhver olietank på en ejendom, skal der indberettes oplysninger til kommunen. Dette gælder uanset om tanken/tankene er i brug eller om de er sløjfede. Når en olietank sløjfes, kan den enten forblive på stedet eller fjernes. Der er fastsat regler om hvornår en olietank skal sløjfes, herunder sløjfningsterminer for forskellige typer af tanke samt regler for hvordan en olietank skal sløjfes.

Olietankene vil typisk være registreret med oplysning om fabrikations og etableringsår, en række tekniske data samt oplysning om evt. renovering og/eller sløjfning. Oplysningerne registreres i Bygnings- og boligregisteret (BBR) og stammer typisk fra den af ejer eller bruger indsendte tankattest. Det bemærkes at olietankens registrering i BBR ikke i sig selv er en garanti for at tanken er lovlige. Der vises ikke oplysninger om tanke, der er fjernet fra ejendommen. Andre detaljerede oplysninger om olietankene fremgår også i BBR-meddelelsen.

Oplysninger er indhentet d. 24. marts 2026

TekniskAnlaeg - 1

Nummer for teknisk anlæg..... 1

Etableringsår..... 1988

Fabrikationsår..... 1974

Størrelsesklasse..... Under 6.000 l

Størrelse..... 1.500 l

Sløjfning..... Tanken er tømt og afblændet

Fabrikationsnr..... 181013

Indhold..... Fyringsgasolie

Materiale..... Stål

Berører følgende BFE-numre/matrikelnumre

BFE-nummer 9767356

TekniskAnlaeg - 2

Nummer for teknisk anlæg..... 2

Etableringsår..... 2016
Fabrikationsår..... 2008
Størrelsesklasse..... Under 6.000 l
Størrelse..... 1.200 l
Fabrikationsnr..... 8834-1
Indhold..... Fyringsgasolie
Materiale..... Stål
Berører følgende BFE-numre/matrikelnumre
BFE-nummer 9767356

Kontaktoplysninger

Administrativ myndighed..... Kommunen

Fredede bygninger

Er der registreret fredede bygninger på ejendommen?..... Nej

Der er ca. 7.100 fredede bygninger i Danmark. Det er bygninger, som har væsentlig kulturhistorisk og/eller arkitektonisk værdi. Alle fredede bygninger er fredet både udvendigt og indvendigt, og der skal søges om tilladelse hos Slots- og Kulturstyrelsen til alle bygningsarbejder, som går ud over almindelig vedligeholdelse.

Fredede bygninger

Der er ca. 7.100 fredede bygninger i Danmark. Størstedelen af dem er privatejede. Ejeren af en fredet ejendom har pligt til at holde bygningen i forsvarlig stand. Det betyder, at fredningsværdierne skal opretholdes, og at taget, ydervæggene, dørene og vinduerne som minimum skal være tætte og i orden. Alle fredede bygninger er fredet både ind- og udvendigt. Når en bygning er fredet skal der søges om tilladelse hos Slots- og Kulturstyrelsen til alle bygningsarbejder, der går ud over almindelig vedligeholdelse. Både små og store ændringer kræver tilladelse. Lige fra en tagomlægning eller flytning af en skillevæg, til opsætning af et skilt på facaden. Undtaget er dog de typer af bygningsarbejder, som fremgår af "Underretningsbekendtgørelsen" nr. 1588 af 28. juni 2021. Der ydes ikke erstatning i forbindelse med bygningsfredning, men fredede bygninger er omfattet af flere direkte og indirekte støtteordninger. Registreringen af de fredede bygninger er Slots- og Kulturstyrelsens ansvar, og den finder sted i henhold til lov om bygningsfredning og bevaring af bygninger samt bymiljøer.

Kontaktoplysninger

Administrativ myndighed..... Slots- og Kulturstyrelsen
Adresse..... Hammerichsgade 14, DK-1611, 1611 København
Telefonnummer..... 33954200
Email..... post@slks.dk
Web..... <http://slks.dk>

Bevaringsværdi

Er der angivet en bevaringsværdi for ejendommen?..... Nej

I Slots- og Kulturstyrelsens register "Fredede og Bevaringsværdige Bygninger" (FBB) er der p.t. knap 360.000 bygninger, hvis bevaringsværdi er blevet vurderet på baggrund af arkitektur, kulturhistorie, miljømæssig påvirkning, originalitet og tilstand. Vurderingen gælder alene bygningernes ydre. En del af disse bygninger er udpeget som bevaringsværdige i kommuneplanen eller i en lokalplan efter planlovens og bygningsfredningslovens regler. Det betyder, at der vil være begrænsninger på mulighederne for at rive bygningen ned (kommuneplanen) og evt. også på mulighederne for at ændre bygningens ydre (lokalplan).

Bemærk: Hvis en bygning har en "Bevaringsværdi", er det ikke automatisk ensbetydende med, at den er udpeget som "Bevaringsværdig". Kontakt kommunen for at finde ud af om bygningen er udpeget som bevaringsværdig

Bevaringsværdi

I Slots- og Kulturstyrelsens register "Fredede og Bevaringsværdige Bygninger" (FBB) er der p.t. knap 360.000 bygninger, hvis bevaringsværdi er blevet vurderet på baggrund af arkitektur, kulturhistorie, miljømæssig påvirkning, originalitet og tilstand. Hvert af disse forhold vurderes på en skala fra 1-9 og sammenfattes til en samlet bevaringsværdi for bygningen. Vurderingen af bevaringsværdien bygger på et helhedsindtryk af bygningens kvalitet og tilstand. Værdierne 1-3 regnes for en høj værdi, 4-6 for middel værdi og 7-9 for lav værdi. Når der sker ændringer med bygningen, kan karaktererne ændre sig, og der bliver muligvis behov for at korrigere bevaringsværdien.

En del af disse bygninger med bevaringsværdi er udpeget som bevaringsværdige i kommuneplanen eller i en lokalplan efter planlovens og bygningsfredningslovens regler. Det betyder, at der vil være begrænsninger på mulighederne for at rive bygningen ned (kommuneplanen) og evt. også på mulighederne for at ændre bygningens ydre (lokalplan). Kontakt kommunen for at finde ud af om bygningen er udpeget som bevaringsværdig.

Kontaktoplysninger

Administrativ myndighed..... Kommunen

Flexboligtilladelse

Er der registreret flexboliger på ejendommen?..... Nej

En flexboligtilladelse udstedes af kommunen. En flexboligtilladelse giver ejeren af en helårsbolig mulighed for at benytte sin helårsbolig som ferie- og fritidsbolig, med ret til senere at vende tilbage til at benytte boligen til helårsbeboelse uden krav om landzonetilladelse.

Flexboligtilladelse

Flexboliger er en mulighed for at tage eksisterende helårsboliger i brug som fritidsboliger og efterfølgende kunne genoptage anvendelse som helårsbolig.

Siden 2013 har kommunerne kunne tildele en flexboligtilladelse gennem flexboligordningen, for at modvirke at flere huse står tomme og eksempelvis forfalder i landområdet, hvor befolkningstallet har været faldende. Som ejer eller som potentiel køber af en helårsbolig kan man derfor ansøge kommune om at benytte sin helårsbolig som ferie- og fritidsbolig, med ret til senere at vende tilbage at benytte boligen til helårsbeboelse uden krav om landzonetilladelse. Det er kun helårsboliger, der kan få flexboligstatus.

Oplysninger er indhentet d. 24. marts 2026

Er det noteret, at der er registreret flexboliger på bestemt fast ejendom?..... Nej

Berører følgende BFE-numre/matrikelnumre
BFE-nummer 9767356

Kontaktoplysninger

Administrativ myndighed..... Kommunen



EJENDOMS DATA RAPPORT

Vestervej 10, 7760
Hurup Thy

Rapport købt 24/03 2026
Rapport færdig 24/03 2026

Den ved rapportbestillingen
oplyste tvangsauktionsdato:
05/05 2026

Økonomi

Ejendoms- og grundværdi

Hvad er ejendommens værdi ifølge den offentlige vurdering?..... 392.000 kr.

Ved vurderingen af en ejendom fastsættes den forventelige kontantværdi i fri handel for en ejendom af den pågældende kategori, under hensyn til alder, størrelse, beliggenhed og øvrige karakteristika. Vurderingen kan afvige fra en faktisk konstateret handelspris for ejendommen. Vurderingen foretages på grundlag af de priser i fri handel, der er konstateret for sammenlignelige ejendomme (reference ejendomme) og for den pågældende ejendom selv på vurderingstidspunktet. Vurderingen foretages også på baggrund af øvrige markedsindikatorer af væsentlig betydning for vurderingen. Ejendoms- og grundværdien danner grundlaget for de statslige og kommunale ejendomsskatter.

Bemærk: I Ejendomsdatarapporten vises kun de endelige vurderinger, være derfor opmærksom på, at dette kan afvige fra boligbeskatningsgrundlaget, som kan være på grundlag af foreløbige vurderinger. Fejl eller mangler i BBR-oplysninger har en stor betydning for beregning af ejendomsvurdering. Det er bolig ejerens ansvar at opdatere oplysningerne via. <https://ret.bbr.dk/>. Ydermere, skal man være opmærksom på ejendomsvurdering og kompensation i dødsbo. Hvis der findes en ny ejendomsvurdering af afdødes ejendom, kan den bruges i dødsboet. Læs mere på <https://www.vurderingsportalen.dk/ejebolig/ejendomsvurdering/emner-vejledninger-og-frister/ejendomsvurdering-og-kompensation-i-doedsbo>.

Ejendoms- og grundværdi

Vurderingsstyrelsen fastsætter ejendoms- og grundværdi for alle ejendomme, der er omfattet af offentlig vurdering. Alle ejendomme har som udgangspunkt vurderingstermin hvert andet år; ejerboliger på nær særlige ejerboliger vurderes i lige år mens erhvervs-, landbrugs- og skovejendomme samt andels- og lejeboliger vurderes i ulige år. Dog kan en ejendom også vurderes i mellem-året, hvis der er sket væsentlige ændringer. Vurderingen af ejerboliger sker ud fra Ejendomsvurderingsloven, hvor ejendoms- og grundværdi overordnet fastsættes til den kontantværdi, som en ejendom forventelig kan opnå i fri handel, under hensyntagen til alder, størrelse, beliggenhed og øvrige karakteristika. Den fastsatte værdi er ikke den eksakte handelspris for en ejendom, men svarer til et gennemsnitligt prisniveau ved nyere salg af sammenlignelige ejendomme i nærområdet, justeret for særlige karakteristika ved den vurderede ejendom og omgivelserne. Ejendomsværdi er værdien af ejendommen som helhed, dvs. den samlede værdi af grundareal og de bygninger, der er opført på grundarealet. Ejendomsværdien ansættes ud fra ejendommens størrelse, fremtræden og prisforholdene på vurderingstidspunktet. Grundværdi er værdien af grunden i ubebygget stand (dog inklusive værdien af eventuelt byggemodningsarbejde) under forudsætning om, at grunden vil blive anvendt og udnyttet bedst muligt i økonomisk henseende. Ejendoms- og grundværdien danner grundlaget for de statslige og kommunale ejendomsskatter, som opkræves efter Ejendomsskatteoven.

Oplysninger er indhentet d. 24. marts 2026

Vurderingsår.....	2022 år
Dato for seneste vurdering eller ændring.....	01-01-2022
Ejendomsværdi.....	392.000 kr.
Grundværdi.....	85.000 kr.
Fradrag.....	0 kr.
Stuehus grundværdi.....	0 kr.
Stuehusværdi.....	0 kr.

Kontaktoplysninger

Administrativ myndighed.....	Vurderingsstyrelsen
Adresse.....	Nykøbingvej 76, Bygning 45, 4990 Saksøbing
Telefonnummer.....	72221616
Email.....	vurdst@vurdst.dk
Web.....	https://www.vurderingsportalen.dk/

Ejendomsskat

Hvad er ejendomsskatten?..... Se detaljeret beskrivelse

Læs mere om de nye boligskatter på <https://www.vurderingsportalen.dk/ejebolig/boligskat/nye-regler-fra-2024/>.

Bemærk: Indefrosne grundskyldstigninger og efterreguleringer vedr. grundskyld for årene indtil 2024, forfalden gæld til kommunen for 2024 og oplysninger om ejendomsbidrag kan pt. kun erhverves via <https://www.borger.dk/> eller ved henvendelse til kommunen. Beskatningsgrundlagene for ejendomsskatter kan både være på baggrund af en endelig og en foreløbig vurdering. Stigningsbegrænsning for grundskyld for 2024 og fremadrettet fremgår ikke af i Ejendomsdatarapporten.

Ejendomsskat

Ejere af ejerboliger betaler som udgangspunkt to typer af ejendomsskat: Ejendomsværdiskat og grundskyld. Hvis ejendommen er kategoriseret som en landbrugs- eller skovejendom, og ejer benytter en bolig på grunden, skal der betales grundskyld – både for boligens grund, produktionsjorden og den øvrige jord (fx jord med andet erhvervsmæssigt formål) samt ejendomsværdiskat for helårsboligen (med bopæl) og/eller et sommerhus med tilhørende grund.

For erhvervsejendomme findes også to typer af ejendomsskatter; grundskyld og evt. dækningsafgift. Benytter ejer en bolig på grunden, betales endvidere ejendomsværdiskat heraf.

Ejendomsskatterne for alle ejendoms-kategorierne beregnes som udgangspunkt på baggrund af ejendoms- og grundværdi(er) iht. den seneste offentlige ejendomsvurdering fratrukket 20 % efter forsigtighedsprincippet, der dog ikke gælder ved produktionsjord. For nogle ejendomme beskattes med eventuel stigningsbegrænsning på grundskyld. Der kan tillige være individuelle fradrag i ejendomsskatterne, der bortfalder ved ejerskifte, herunder en eventuel skatterabat beregnet ved overgangen til nuværende beskatningsregler for 2024 og frem. Ejendomsskatterne bliver for størstedelen af ejendomme opkrævet via Forskudsopgørelsen/Årsopgørelsen. Juridiske ejere af ejendomme og andre særlige segmenter betaler i stedet/også ejendomsskatter over Skattekontoen.

Hvis ejendomsvurderingen for en ejerbolig – og dermed boligskatterne – stiger fra 2024, kan boligejere indefryse stigningerne med et lån med renter, som kan til- og fravælges via forskudsopgørelsen. Pensionister kan herudover optage et lån med renter til betaling af deres grundskyld.

Læs mere om:

de nye boligskatteregler på <https://www.vurderingsportalen.dk/ejebolig/boligskat/nye-regler-fra-2024/>
boligskat ved ejendomshandel på <https://www.vurderingsportalen.dk/ejebolig/boligskat/koeb-og-salg/>
indefrysningsslån på <https://www.vurderingsportalen.dk/ejebolig/boligskat/indefrysningsslaan/>
pensionistlån <https://www.vurderingsportalen.dk/ejebolig/boligskat/pensionistlaan/>
eller ejendomsskat for erhvervsejendomme herunder om moderniseret stigningsbegrænsning på <https://www.vurderingsportalen.dk/erhverv/beskatning/grundskyld/>

Hvis du har spørgsmål til ejendomsvurdering eller ejendomsskatter, skal du kontakte Vurderingsstyrelsen. Se kontaktoplysninger nedenfor.

Bemærk: Hvis vurderingstype er "Foreløbig", er den angivne beskatning forventeligt også, og beskatningen vil senere blive efterreguleret.

Oplysninger er indhentet d. 24. marts 2026

Vurderingsejendom - Thisted

BFE-nr.....	9767356
VurderingsejendomID.....	1968238
Vurderingsår.....	2025
Vurderingsoprettelsesdato.....	01-01-2025
Vurderingskategori.....	Ejerbolig til vurdering i lige aar
Vurderingsunderkategori.....	Ejendom til helaarsbeboelse i lige aar
Vurderingstype.....	Foreløbig
Indkomstår.....	2026

Berører følgende BFE-numre/matrikelnumre
BFE-nummer 9767356

Ejendomsværdiskat

Kan på nuværende tidspunkt kun fremsøges via forskudsopgørelsen.

Berører følgende BFE-numre/matrikelnumre
BFE-nummer 9767356

Grundskyld for grund, der ikke er land- og skovejendom - Thisted

Beskatningsgrundlag.....	90.400 kr.
Kommunepromille.....	11,2 ‰
Beløb.....	1.012,48 kr.
Berører følgende BFE-numre/matrikelnumre BFE-nummer 9767356	

Kontaktoplysninger

Administrativ myndighed.....	Vurderingsstyrelsen
Adresse.....	Ny Østergade 9-11, 4000 Roskilde
Telefonnummer.....	72221616
Email.....	vurdst@vurdst.dk
Web.....	https://www.vurdst.dk

Statslig indefrysning af stigning i grundskyld og ejendomsværdiskat

Er der statslig indefrysningsslån på ejendommen?..... 51,87 kr

Hvis boligejerens ejendomsværdiskat eller grundskyld stiger, er det muligt at låne til stigningen med et indefrysningsslån og/eller et tillægsslån. Lånet skal som hovedregel først tilbagebetales når lånet forfalder til betaling eksempelvis når ejendommen sælges.

Bemærk: Ejendomsdatarapporten indeholder kun statslige indefrysningsslån, som har panteret på ejendommen. Eventuelle tillægsslån bliver først en del af indefrysningsbeløbet i Ejendomsdatarapporten, når disse har fået panteret på ejendommen.

Statslig indefrysning af stigning i grundskyld og ejendomsværdiskat

Hvis ejendomsskatterne stiger, kan boligejere indefryse stigningen som et lån, der som hovedregel først skal tilbagebetales, når ejeren sælger sin ejendom. Indefrysningen sker hos staten på lånebetingelser.

Boligejer skal stille sikkerhed for betaling af lånet i form af en panteret på ejendommen. Sikkerheden opstår automatisk, når lånet stiftes, og pantet tinglyses ikke. Køber skal derfor være opmærksom på, at der kan være oprettet eventuelle indefrysningsslån.

Fra 2024 er det Skatteforvaltningen, der administrerer lånene, som kan til- og fravælges via ejers forskudsopgørelse. Lån, der er stiftet før 1. januar 2024, vil fortsat administreres af den kommune, hvor ejendommen er beliggende.

Ejendomsdatarapporten afspejler et øjebliksbillede. Vær opmærksom på, at indefrysningsbeløbet først fremgår af Ejendomsdatarapporten når lånet er beregnet og indlæst i lånesystemet – det sker i februar måned året efter indkomståret. Eksempelvis vil lån tilvalgt på forskudsopgørelsen for indkomståret 2025, først blive udstillet i Ejendomsdatarapporten fra og med februar 2026. Det vil derfor alene være allerede stiftede indefrysningsslån, som fremgår af Ejendomsdatarapporten frem til lånene er beregnet og indlæst i lånesystemet. Det er i stedet muligt at se indefrysningsbeløbet på sælgers forskudsopgørelse (for det forudgående indkomstår). Allerede stiftede lån kan ses på boligskattelaan.skat.dk.

Hvis der er flere ejere, som har indefrysningsbeløb for ejendommen, vil disse fremgå som ét samlet beløb for ejendommen i Ejendomsdatarapporten. Den enkelte ejers samlede indefrysningsbeløb kan findes på boligskattelaan.skat.dk.

Oplysninger er indhentet d. 24. marts 2026

BFE-nr.....	9767356
Samlet indefrysningsbeløb.....	51,87 kr
Berører følgende BFE-numre/matrikelnumre BFE-nummer 9767356	

Kontaktoplysninger

Administrativ myndighed..... Vurderingsstyrelsen
Adresse..... Ny Østergade 9-11, 4000 Roskilde
Telefonnummer..... 72221616
Email..... vurdst@vurdst.dk
Web..... <https://www.vurdst.dk>

Huslejenævnsager

Er der registreret én eller flere huslejenævnsager eller ankenævnsager for ejendommen?.. Nej

I alle kommuner findes et huslejenævn, som afgør de tvister, der opstår imellem lejere og udlejere i private lejeboliger. Nævnet skal indberette sager til Nævnsdatabasen. Indberetningen omfatter sager, som modtages i nævnet den 1. september 2012 og senere. Der kan være tale om verserende og/eller afgjorte sager om fx om huslejens størrelse.

Bemærk: Databasen for Huslejenævnsager er pt. ikke fuldt opdateret for alle kommuners vedkommende. Se <https://www.huslejenaevn.dk/kommuneerklæringer> for en liste over kommuner, der har erklæret at have overført alle sager fra og med en angivet dato. Hvis kommunen fremgår af listen, er svaret i Ejendomsrapporten retvisende, jf. kommunens svar. Ellers anbefales det at kontakte kommunen for at få opdateret information.

Huslejenævnsager

I alle kommuner findes et huslejenævn, som afgør de tvister, der opstår imellem lejere og udlejere i private lejeboliger. Nævnet skal indberette sager til databasen Huslejenævn.dk. Indberetningen omfatter sager, som modtages i nævnet den 1. september 2012 og senere. Der kan være tale om verserende og/eller afgjorte sager om fx huslejens størrelse. Huslejenævn.dk fungerer på den måde, at de store nævn indberetter principielle afgørelser til offentliggørelse, mens alle nævn indberetter overordnet data om afgørelser til statistisk brug.

Kontaktoplysninger

Administrativ myndighed..... Kommunen
Web..... <https://www.borger.dk/bolig-og-flytning/Lejebolig/beboerklagenævn-og-huslejenaevn>



EJENDOMS DATA RAPPORT

Vestervej 10, 7760
Hurup Thy

Rapport købt 24/03 2026
Rapport færdig 24/03 2026

Den ved rapportbestillingen
oplyste tvangsauktionsdato:
05/05 2026

Planer

Zonestatus

Hvilken zonestatus er registreret for ejendommen?..... Landzone

Zonestatus kan være landzone, byzone eller sommerhusområde. Afhængig af zonestatus kan der være forskellige bestemmelser for anvendelse af ejendommen. I landzone skal der fx søges om landzonetilladelse ved større byggeri, mens der i byzone ofte er lokalplaner, der fastsætter regler om bebyggelse og anvendelse af arealer.

Zonestatus

Landet er opdelt i 3 zoner: by- og landzoner og sommerhusområder. Der gælder forskellige regler alt afhængig af hvilken zone, der er tale om. Hvilke arealer, der er by- eller landzone og sommerhusområder fremgår af planlovens § 34.

Oplysninger er indhentet d. 24. marts 2026

Er matrikelnr. dækket af byzone?..... Nej

Er matrikelnr. dækket af sommerhusområde?..... Nej

Er matrikelnr. dækket af landzone?..... Ja

Berører følgende BFE-numre/matrikelnumre
Matr. nr. 5af Gettrup By, Gettrup

Kontaktoplysninger

Administrativ myndighed..... Kommunen

Lokalplaner

Foreligger der lokalplaner eller lokalplanforslag for ejendommen?..... Nej

Grundejerne må ikke bygge nyt, ændre anvendelse osv. i strid med en lokalplan. Kommunalbestyrelsen kan – efter nabohøring – dispensere fra en lokalplan, hvis dispensationen ikke er i strid med principperne i planen.

Bemærk: Anvendelses- og delområdespecifikke oplysninger for lokalplaner kan læses i plandokumentet for lokalplanen.

Lokalplaner, vedtagne

Lokalplaner indeholder detaljerede og bindende bestemmelser for, hvordan et bestemt, afgrænset område må benyttes eller et projekt konkret skal udføres

Kontaktoplysninger

Administrativ myndighed..... Kommunen

Lokalplaner, forslag

Se forklaring under "Lokalplaner, vedtagne"

Kontaktoplysninger

Administrativ myndighed..... Kommunen

Landzonetilladelser

Er der givet en landzonetilladelse til ejendommen?.....Ja

En landzonetilladelse udstedes af kommunen. Den kræves som udgangspunkt for, at man i landzone må opføre nyt byggeri eller foretage udstykning eller ændring i anvendelsen af bestående bebyggelse og ubebyggede arealer.

Landzonetilladelse

I landzonen kræver det som udgangspunkt en landzonetilladelse at:

- opføre nyt byggeri.
 - foretage udstykning eller ændring i anvendelsen af bestående bebyggelse og ubebyggede arealer.
- Kommunalbestyrelsen er myndighed på området, men før kommunalbestyrelsen giver en landzonetilladelse, skal naboerne have lejlighed til at udtale sig. Man kan klage over afgørelsen vedr. tilladelsen til Planklagenævnet. Bemærkning: enkelte matr.nr. kan have et overlap på 0%. Dette kan skyldes, at matrikelnummerets grænser er ændret og/eller justeret. Er du i tvivl om overlappet skal du kontakte kommunen.

Oplysninger er indhentet d. 24. marts 2026

Landzonesag - Ydbyvej 46, Gettrup, 7760 Hurup Thy - Nedrivning af 8 m² skur og opførelse 20 m² skur

Kommune..... Thisted

Landzonetilladelse navn.... Landzonesag

- Ydbyvej 46, Gettrup, 7760 Hurup Thy - Nedrivning af 8 m² skur og opførelse 20 m² skur

Landzonetilladelse nummer..... 01.03.03-P19-1663-21

Dato for tilladelsens ikrafttrædelse..... 07-09-2021

Tilladelsen udløber den..... 07-09-2026

Vedrører tilladelsen ændret anvendelse af bygning?..... Nej

Vedrører tilladelsen ændret anvendelse af areal?..... Nej

Vedrører tilladelsen opførelse af teknisk anlæg?..... Nej

Vedrører tilladelsen andet end de 3 ovennævnte forhold?..... Ja

Link til landzonetilladelsesdokumentet..... https://dokument.plandata.dk/80_10907458_1635163442480.pdf

Berører følgende BFE-numre/matrikelnumre

Matr. nr. 5af Gettrup By, Gettrup

Kontaktoplysninger

Administrativ myndighed..... Kommunen

Kommuneplaner

Foreligger der kommuneplaner eller kommuneplanforslag for ejendommen?..... Ja

Kommuneplanen omfatter en periode på 12 år og fastlægger de overordnede mål og retningslinjer for den enkelte kommunes udvikling. Den udgør rammen for udarbejdelse af lokalplaner og er grundlag for behandling af en række sager, herunder den konkrete administration i det åbne land og ansøgninger om byggetilladelse.

Bemærk: Anvendelsesspecifikke oplysninger for kommuneplanrammer kan læses i plandokumentet for kommuneplanrammen.

Kommuneplaner, vedtagne

Kommunerne skal efter planloven opretholde og vedligeholde kommuneplanen.

Kommuneplanen omfatter en periode på 12 år og fastlægger de overordnede mål og retningslinjer for den enkelte kommunes udvikling, både i byerne og i det åbne land. Kommunalbestyrelsen skal løbende revidere kommuneplanen.

Kommuneplanen udgør rammen for udarbejdelse af lokalplaner og er grundlag for behandling af en række sager, herunder den konkrete administration i det åbne land og ansøgninger om byggetilladelse.

Kommuneplaner har delvis retsvirkning, idet de fastsætter rammebestemmelserne for delområderne og som hovedregel angiver:
arealets overordnede anvendelse
bebyggelsesprocent
bebyggelsens største højde
og andre særlige hensyn -fx bygningsbevaringshensyn

Oplysninger er indhentet d. 24. marts 2026

Plan - Kommuneplan 2025-2037

Planens navn..... Kommuneplan 2025-2037
Kommune..... Thisted
Planstatus..... Vedtaget
Dato for vedtagelse af plan..... 24-06-2025
Dato for ikrafttrædelse af plan..... 26-06-2025
Link til plandokument..... https://dokument.plandata.dk/11_11338652_1750417171520.pdf
Berører følgende BFE-numre/matrikelnumre
Matr. nr. 5af Gettrup By, Gettrup

Kontaktoplysninger

Administrativ myndighed..... Kommunen

Kommuneplaner, forslag

Se forklaring under "Kommuneplaner, vedtagne"

Kontaktoplysninger

Administrativ myndighed..... Kommunen

Kommuneplanramme, vedtaget

Se forklaring under "Kommuneplaner, vedtagne"

Oplysninger er indhentet d. 24. marts 2026

Plan - Gettrup

Planens navn..... Gettrup
Plannummer..... 28.BE.1
Kommuneplanid på den kommuneplan, rammen vedrører..... 11338652
Navn på plandistrikt..... Gettrup
Planstatus..... Vedtaget
Dato for vedtagelse af plan..... 24-06-2025
Dato for ikrafttrædelse af plan..... 26-06-2025
Generel anvendelse..... Blandet bolig og erhverv
Fremtidig planzone..... Landzone
Er det sandt, at bebyggelsesomfang ikke reguleres af planens bestemmelser?..... Nej
Maksimal bebyggelsesprocent..... 45 %
Maksimal bygningshøjde..... 8,5 m
Mindst tilladte miljøklasse..... 1
Maksimalt tilladte miljøklasse..... 3
Notat om bebyggelse....Ny
bebyggelse samt om- og tilbygninger skal ske i overensstemmelse med den stedlige byggetradition.
Notat om lokalplan....Indenfor området er
der udpeget kulturarv jf. retningslinje 3.1.a Kulturhistoriske bevaringsværdier og/eller 3.2.a Værdifuldt kulturmiljøer.

Notat, andet..... Hele eller dele af kommuneplanrammen er udpeget som et område, der kan blive udsat for oversvømmelse og erosion jf. Retningslinje 15.1.a og 15.2.a. Ved lokalplanlægning skal behovet for afværgeforanstaltninger mod oversvømmelse og erosion vurderes. Det kan have betydning for, om der kan opføres byggeri på de udsatte dele af arealet og i så fald ud fra hvilke krav.

Link til plandokument..... https://dokument.plandata.dk/11_11338652_1750417171520.pdf

Berører følgende BFE-numre/matrikelnumre
Matr. nr. 5af Gettrup By, Gettrup

Kontaktoplysninger

Administrativ myndighed..... Kommunen

Kommuneplanramme, forslag

Se forklaring under "Kommuneplaner, vedtagne"

Kontaktoplysninger

Administrativ myndighed..... Kommunen

Kommuneplanstrategi, vedtaget

Se forklaring under "Kommuneplaner, vedtagne"

Oplysninger er indhentet d. 24. marts 2026

Plan - Planstrategi 2007

Planens navn..... Planstrategi 2007

Kommune..... Thisted

Planstatus..... Vedtaget

Omfang af revision..... Fuld revision

Dato for vedtagelse af plan..... 24-06-2008

Dato for ikrafttrædelse af plan..... 24-06-2008

Link til plandokument..... https://dokument.plandata.dk/70_1071877_PROPOSAL_1202399960112.pdf

Berører følgende BFE-numre/matrikelnumre
Matr. nr. 5af Gettrup By, Gettrup

Plan - Planstrategi 2015

Planens navn..... Planstrategi 2015

Kommune..... Thisted

Planstatus..... Vedtaget

Omfang af revision..... Delvis revision af områder eller planemner

Dato for vedtagelse af plan..... 01-11-2016

Dato for ikrafttrædelse af plan..... 17-11-2016

Link til plandokument..... https://dokument.plandata.dk/70_3016748_1479378010046.pdf

Berører følgende BFE-numre/matrikelnumre
Matr. nr. 5af Gettrup By, Gettrup

Plan - Tematillæg til Kommuneplanstrategi 2015

Planens navn..... Tematillæg til Kommuneplanstrategi 2015

Plannummer..... Planstrategi 2017

Kommune..... Thisted

Planstatus..... Vedtaget

Omfang af revision..... Delvis revision af områder eller planemner

Dato for vedtagelse af plan..... 19-09-2017

Dato for ikrafttrædelse af plan..... 04-10-2017

Link til plandokument..... https://dokument.plandata.dk/70_3762266_1507119611655.pdf

Berører følgende BFE-numre/matrikelnumre
Matr. nr. 5af Gettrup By, Gettrup

Plan - Planstrategi 2020

Planens navn..... Planstrategi 2020
Kommune..... Thisted
Planstatus..... Vedtaget
Omfang af revision..... Fuld revision
Dato for vedtagelse af plan..... 27-10-2020
Dato for ikrafttrædelse af plan..... 28-10-2020
Link til plandokument..... https://dokument.plandata.dk/70_10072387_1603882868854.pdf

Berører følgende BFE-numre/matrikelnumre
Matr. nr. 5af Gettrup By, Gettrup

Plan - Temaplanstrategi for turisme 2023 (tillæg til Planstrategi 2020)

Planens navn..... Temaplanstrategi for turisme 2023 (tillæg til Planstrategi 2020)
Kommune..... Thisted
Planstatus..... Vedtaget
Omfang af revision..... Delvis revision af områder eller planemner
Dato for vedtagelse af plan..... 19-12-2023
Dato for ikrafttrædelse af plan..... 20-12-2023
Link til plandokument..... https://dokument.plandata.dk/70_11276108_1703064546780.pdf

Berører følgende BFE-numre/matrikelnumre
Matr. nr. 5af Gettrup By, Gettrup

Plan - Planstrategi 2023

Planens navn..... Planstrategi 2023
Kommune..... Thisted
Planstatus..... Vedtaget
Omfang af revision..... Fuld revision
Dato for vedtagelse af plan..... 03-04-2024
Dato for ikrafttrædelse af plan..... 05-04-2024
Link til plandokument..... https://dokument.plandata.dk/70_11286285_1712303021988.pdf

Berører følgende BFE-numre/matrikelnumre
Matr. nr. 5af Gettrup By, Gettrup

Kontaktoplysninger

Administrativ myndighed..... Kommunen

Kommuneplanstrategi, forslag

Se forklaring under "Kommuneplaner, vedtagne"

Kontaktoplysninger

Administrativ myndighed..... Kommunen

Kommuneplantillæg, vedtaget

Se forklaring under "Kommuneplaner, vedtagne"

Kontaktoplysninger

Administrativ myndighed..... Kommunen

Kommuneplantillæg, forslag

Se forklaring under "Kommuneplaner, vedtagne

Kontaktoplysninger

Administrativ myndighed..... Kommunen

Kommuneplantillæg, vvm, vedtaget

Se forklaring under "Kommuneplaner, vedtagne

Kontaktoplysninger

Administrativ myndighed..... Kommunen

Kommuneplantillæg, vvm, forslag

Se forklaring under "Kommuneplaner, vedtagne

Kontaktoplysninger

Administrativ myndighed..... Kommunen

Konsekvensområder for produktionserhverv

Konsekvensområder for produktionserhverv er områder, hvor nærliggende produktionsvirksomheder kan påvirke omgivelserne med støj, lugt, støv og luftforurening. Det er vigtigt at være opmærksom på, at daglige aktiviteter i disse områder kan blive påvirket af disse gener, og at der kan være begrænsninger for anvendelsen af ejendomme beliggende i disse områder. Konsekvensområder har ikke umiddelbare konsekvenser for eksisterende lovlig anvendelse. Læs mere om konsekvensområder i den gældende kommuneplan/kommuneplantillæg.

Oplysninger er indhentet d. 24. marts 2026

Er ejendommen beliggende i et konsekvensområde for produktionserhverv?..... Nej

Berører følgende BFE-numre/matrikelnumre
Matr. nr. 5af Gettrup By, Gettrup

Kontaktoplysninger

Administrativ myndighed..... Kommunen

Konsekvensområder for tekniske anlæg

Konsekvensområder for tekniske anlæg er områder, hvor nærliggende tekniske anlæg kan påvirke omgivelserne med støj, lugt, støv og luftforurening. Det er vigtigt at være opmærksom på, at daglige aktiviteter i disse områder kan blive påvirket af disse gener, og at der kan være begrænsninger for anvendelsen af ejendomme beliggende i disse områder. Konsekvensområder har ikke umiddelbare konsekvenser for eksisterende lovlig anvendelse. Læs mere om konsekvensområder i den gældende kommuneplan/kommuneplantillæg.

Oplysninger er indhentet d. 24. marts 2026

Er ejendommen beliggende i et konsekvensområde for tekniske anlæg?..... Nej

Berører følgende BFE-numre/matrikelnumre
Matr. nr. 5af Gettrup By, Gettrup

Kontaktoplysninger

Administrativ myndighed..... Kommunen

Transformationsområder

Transformationsområder er områder som gradvist omdannes, fx fra industri til boligformål. Det er vigtigt at være opmærksom på, at daglige aktiviteter i disse områder kan blive påvirket af støj, støv, lugt eller andre former for gener. Læs mere om transformationsområder i den gældende kommuneplan/kommuneplantillæg.

Oplysninger er indhentet d. 24. marts 2026

Er ejendommen beliggende i et transformationsområde?..... Nej

Berører følgende BFE-numre/matrikelnumre
Matr. nr. 5af Gettrup By, Gettrup

Kontaktoplysninger

Administrativ myndighed..... Kommunen

Spildevandsplaner

Er ejendommen beliggende indenfor en spildevandsplan?..... Ja

Kommunernes spildevandsplaner udarbejdes for at give en samlet oversigt over den eksisterende og planlagte spildevandshåndtering i de enkelte kommuner.

Bemærk: Kloaktyper omtalt i planer er ikke nødvendigvis den samme som de aktuelle afløbsforhold på ejendommen.

Kloakopland, vedtaget

Kloakoplände indeholder oplysninger om hvilken kloakeringsstatus ejendommene i et område har iht. kommunens planer og hvilken kloakeringsstatus de evt. planlægges at få i fremtiden.
Vær opmærksom på at kloaktyper omtalt i planer ikke nødvendigvis er den samme som de aktuelle afløbsforhold på ejendommen.

Oplysninger er indhentet d. 24. marts 2026

Kloakopland - A518

Er matrikelnummeret beliggende indenfor et kloakopland?..... Ja

Navn på område med kloakopland..... A518

Eksisterende kloaktype for området..... Separatkloakeret (spildevand og overfladevand løber i hver sin ledning)

Er der planlagt ændringer af kloakeringen i forhold til den eksisterende kloakering i det område, hvor ejendommen er beliggende?..... Nej

Berører følgende BFE-numre/matrikelnumre
Matr. nr. 5af Gettrup By, Gettrup

Kontaktoplysninger

Administrativ myndighed..... Kommunen

Kloakopland, forslag

Se forklaring under "Kloakopland, vedtagne"

Oplysninger er indhentet d. 24. marts 2026

Er matrikelnummeret beliggende indenfor et kloakopland?..... Nej

Berører følgende BFE-numre/matrikelnumre

Kontaktoplysninger

Administrativ myndighed..... Kommunen

Udtræden af spildevandsforsyning, vedtaget

Som udgangspunkt er der tilslutningspligt til offentlig spildevandsforsyning. Denne oplysning svarer på, om kommunen evt. er indstillet på at ophæve tilslutningsretten og -pligten til spildevandsforsyning helt eller delvist.

Oplysninger er indhentet d. 24. marts 2026

Er matrikelnummeret beliggende indenfor et område, hvor kommunalbestyrelsen er indstillet på at ophæve tilslutningsretten og -pligten til spildevandsforsyning helt eller delvist?..... Nej

Berører følgende BFE-numre/matrikelnumre
Matr. nr. 5af Gettrup By, Gettrup

Kontaktoplysninger

Administrativ myndighed..... Kommunen

Udtræden af spildevandsforsyning, forslag

Se forklaring under "Udtræden af spildevandsforsyning, vedtagne".

Oplysninger er indhentet d. 24. marts 2026

Er matrikelnummeret beliggende indenfor et område, hvor kommunalbestyrelsen har stillet forslag om at kunne ophæve tilslutningsretten og -pligten til spildevandsforsyning helt eller delvist?..... Nej

Berører følgende BFE-numre/matrikelnumre
Matr. nr. 5af Gettrup By, Gettrup

Kontaktoplysninger

Administrativ myndighed..... Kommunen

Renseklasse

Renseklasse viser, hvilken rensklasse, der gælder i det område ejendommen ligger i og derved, hvilke renskrav ejendommens spildevandsanlæg skal opfylde. Renseklassekravet er kun relevant for ejendomme, som ikke er tilsluttet det kommunale kloaknet.

Oplysninger er indhentet d. 24. marts 2026

Er matrikelnummeret beliggende indenfor et område, hvor der er udpeget rensklasse?..... Nej

Berører følgende BFE-numre/matrikelnumre
Matr. nr. 5af Gettrup By, Gettrup

Kontaktoplysninger

Administrativ myndighed..... Kommunen

Varmeplaner

Foreligger der varmeplaner for ejendommen?..... Nej

I kommunens varmeplan fastlægges områder, der forventes at blive fjernvarmeforsynet (kollektiv varmforsyning), herunder en forventet tidshorisont herfor, samt områder, der fremover forventes individuelt forsynet med vedvarende energi (ingen kollektiv varmforsyning).

Varmeplaner

I varmeplanerne udpeger kommunerne i samarbejde med relevante lokale parter, de områder, hvor det vurderes hensigtsmæssigt at etablere fjernvarme, herunder en forventet tidshorizont herfor, samt områder, hvor potentialerne for fjernvarme – eller andre alternativer - skal afklares yderligere. Dermed adresserer planerne udviklingsmulighederne for fælles lokale og individuelle varmeløsninger i områder, der ikke står over for en fjernvarmeudbygning. De godkendte varmeplaner skal som minimum omfatte de områder i kommunen, der har status som gasforsynede, herunder også ejendomme i gasforsynede områder, som har et oliefyr. Planen vil skulle realiseres ved konkrete projektforslag, som udmønter den samlede varmeplan.

Kontaktoplysninger

Administrativ myndighed..... Kommunen

Varmeforsyning

Er der mulighed for kollektiv varmforsyning eller er der forsyningsforbud?..... Nej

Oplysningen angiver, hvilken forsyningsform, der er til rådighed for området. Det kan fx være naturgas eller fjernvarme. Desuden oplyses om eventuel tilslutningspligt/forblivelsespligt til en forsyningsform samt om eventuelle forbud mod visse opvarmningstyper (typisk el).

Bemærk, at oplysningen er opdelt i hhv. Forsyningsområde, Område med forsyningsforbud samt Område med tilslutningspligt.

Aktuel varmforsyning kan ses af BBR meddelelsen.

Forsyningsområde, vedtaget

Et forsyningsområde er et område, som af kommunalbestyrelsen er godkendt til kollektiv varmforsyning, dvs. fjernvarme eller individuel naturgasforsyning (også kaldt: forsyningsform). Oplysningen angiver, hvilken forsyningsform, der er til rådighed for området. Hvis området ikke er udlagt til kollektiv varmforsyning, har bygninger i området typisk individuelle opvarmningsformer, såsom oliefyr eller varmepumpe.

Oplysninger er indhentet d. 24. marts 2026

Er matrikelnummeret beliggende i et forsyningsområde?..... Nej

Berører følgende BFE-numre/matrikelnumre
Matr. nr. 5af Gettrup By, Gettrup

Kontaktoplysninger

Administrativ myndighed..... Kommunen

Område med forsyningsforbud, vedtaget

Hvis det skønnes nødvendigt for gennemførelse af varmeplanlægningen, kan kommunen bestemme, at nærmere angivne opvarmningsystemer ikke må etableres i eksisterende eller ny bebyggelse inden for et afgrænset geografisk område. Sådanne forsyningsforbud foretages typisk i områder, der er eller vil blive udlagt til kollektiv varmforsyning. Kommunalbestyrelsen kan give dispensation fra forsyningsforbuddet. Evt. dispensationer fremgår ikke af denne registrering.

Oplysninger er indhentet d. 24. marts 2026

Er matriklen beliggende i et område med forsyningsforbud?..... Nej

Berører følgende BFE-numre/matrikelnumre
Matr. nr. 5af Gettrup By, Gettrup

Kontaktoplysninger

Administrativ myndighed..... Kommunen

Område med tilslutningspligt, vedtaget

Kommunalbestyrelsen kunne før 1. januar 2019 enten via et tilslutningsprojekt, som er reguleret i varmforsyningsloven, eller en lokalplan, som er reguleret i planloven, pålægge tilslutnings- eller forblivelsespligt til den kollektive varmforsyning i området.

Oplysninger er indhentet d. 24. marts 2026

Er matriklen beliggende i et område med tilslutningspligt eller forblivelsespligt?..... Nej

Berører følgende BFE-numre/matrikelnumre
Matr. nr. 5af Gettrup By, Gettrup

Kontaktoplysninger

Administrativ myndighed..... Kommunen

Vejforsyning

Hvad er vejstatus for vejene i området omkring ejendommen?..... Se bilag

Der leveres kort for området omkring ejendommen. Kortet viser med farvemarkering de veje, som vejmyndigheden har registreret som værende hhv. offentlige, privat fællesveje eller private/almene veje. Status for veje uden farvemarkering er ikke oplyst. Kontakt kommunen for oplysninger om disse.

Vejforsyning

Der leveres kort for området omkring ejendommen. Kortet viser med farvemarkering de veje, som vejmyndigheden har registreret som værende hhv. offentlige, privat fællesveje eller private/almene veje. Desuden vises en farvemarkering for offentlige veje der overvejes nedklassificeret. Status for veje uden farvemarkering er ikke oplyst. Kontakt kommunen for oplysninger om disse.

Oplysninger er indhentet d. 24. marts 2026

Kort over vejforsyning..... Se bilag Vejforsyningskort

Berører følgende BFE-numre/matrikelnumre
Matr. nr. 5af Gettrup By, Gettrup

Kontaktoplysninger

Administrativ myndighed..... Vejdirektoratet

Adresse..... Carsten Niebuhrs Gade 43, 5. sal, 1577 København V

Telefonnummer..... 72443333

Web..... <https://www.vejdirektoratet.dk/>

Vejdirektoratets projekter

Er ejendommen beliggende nær Vejdirektoratets projekter?..... Nej

Der leveres kort for området omkring ejendommen. Kortet viser med farvemarkering om ejendommen er beliggende indenfor et vejforsyningsprojekt, som vejmyndigheden enten undersøger, planlægger eller er ved at anlægge. Eksisterer der ingen vejforsyningsprojekter nær ejendommen vil der ikke udarbejdes et bilag.

Vejdirektoratets projekter

Der leveres kort for området omkring ejendommen. Kortet viser med farvemærkning om ejendommen er beliggende indenfor et af Vejdirektoratets projekter, som vejmyndigheden enten undersøger, planlægger eller er ved at anlægge. På kortet vil det fremgå hvilken anlæggsfase som projektet befinder sig i. På kortet fremvises Vejdirektoratets projekter som en 150 meter buffer omkring projektets midterlinje. Det er vigtigt at gøre opmærksom på, at bufferen IKKE angiver projektets geometri eller udbredelse - det er alene en buffer, der kan bruges til at fremsøge info om, om en ejendom ligger i nærheden af et projekt.

Kontaktoplysninger

Administrativ myndighed..... Vejdirektoratet
Adresse..... Carsten Niebuhrs Gade 43, 5. sal, 1577 København V
Telefonnummer..... 72443333
Web..... <https://www.vejdirektoratet.dk/>

Hovedstadsområdets transportkorridorer

Er ejendommen helt eller delvist beliggende indenfor hovedstadsområdets transportkorridorer?..... Nej

Transportkorridorerne i hovedstadsområdet er arealer, der er reserveret til fremtidige motorveje og baner m.m. De er en del af den overordnede fysiske planlægning og har hjemmel i planloven. Det betyder, at de respektive grundejere ikke får erstatning for de begrænsninger, de får pålagt i denne sammenhæng. Hovedstadsområdet omfatter i denne forbindelse kommunerne i Region Hovedstaden, bortset fra Bornholms Regionskommune, samt Greve, Køge, Lejre, Roskilde, Solrød og Stevn's kommuner.

Hovedstadsområdets transportkorridorer

Transportkorridorerne i hovedstadsområdet er arealreservationer, der skal sikre, at fremtidige motorveje og baner m.m. kan placeres i mindst mulig konflikt med bymæssig bebyggelse. Transportkorridorerne betjener hele fingerbystrukturen trafikalt og energimæssigt, da de ligger strategisk nord-syd og øst-vest midt gennem hovedstadsområdet.

Hovedstadsområdet omfatter i denne forbindelse kommunerne i Region Hovedstaden, bortset fra Bornholms Regionskommune, samt Greve, Køge, Lejre, Roskilde, Solrød og Stevn's kommuner.

Arealreservationerne er først og fremmest tænkt som reservationer til fremtidige strækingsanlæg, som ikke er kendt eller besluttet detaljeret endnu.

Arealreservationerne rummer imidlertid også eksisterende motorvejsstrækninger, hvor de fungerer som en støjdæmpende afstandszon til støjfølsom bebyggelse, samt naturgas- og højspændingsledninger med sikkerhedszone omkring.

Transportkorridorerne er en del af den overordnede fysiske planlægning og har hjemmel i planloven.

Det betyder, at de respektive grundejere ikke får erstatning for de begrænsninger, de får pålagt i denne sammenhæng.

Kommunerne er forpligtet til at lade transportkorridorerne indgå som en landsplanmæssig interesse i kommune- og lokalplanlægning samt landzoneadministration.

Oplysninger er indhentet d. 24. marts 2026

Er matrikelnummeret helt eller delvist beliggende indenfor hovedstadsområdets transportkorridorer?..... Nej

Berører følgende BFE-numre/matrikelnumre
Matr. nr. 5af Gettrup By, Gettrup

Kontaktoplysninger

Administrativ myndighed..... Erhvervsstyrelsen
Adresse..... Langelinie Alle 17, 2100 København Ø
Telefonnummer..... 35291000
Email..... planloven@erst.dk
Web..... <https://planinfo.dk/landsplanlaegning/fingerplanen>

Landsplandirektiv "Baltic Pipe"

Er ejendommen helt eller delvist beliggende indenfor arealreservationen for Baltic Pipe?... Nej

Baltic Pipe er en ny gastransmissionsledning, der vil sikre forsynings sikkerheden for naturgas i Danmark. Desuden vil gastransmissionsledningen få forbindelse til gasfelter i Nordsøen og gastransmissionsnettet i Polen.

Landsplandirektiv "Baltic Pipe"

Baltic Pipe er en ny gastransmissionsledning, der vil sikre forsynings sikkerheden for naturgas i Danmark. Desuden vil gastransmissionsledningen få forbindelse til gasfelter i Nordsøen og gastransmissionsnettet i Polen. Landsplandirektiv vil sikre plangrundlaget for landanlæggene for en ny gastransmissionsledning fra Jyllands vestkyst via Fyn til Faxe Bugt på Sjælland. Landsplandirektivet overtager den kommunale planlægning for øvrige anlæg, som er nødvendige for udnyttelsen af gasledningen. Det drejer sig om en kompressorstation ved Everdrup i Næstved Kommune og udvidelsen af den eksisterende modtagestation ved Nybro i Varde Kommune.

Oplysninger er indhentet d. 24. marts 2026

Er matrikelnummeret helt eller delvist beliggende indenfor arealreservationen til Baltic Pipe?..... Nej

Berører følgende BFE-numre/matrikelnumre
Matr. nr. 5af Gettrup By, Gettrup

Kontaktoplysninger

Administrativ myndighed..... Plan- og Landdistriktsstyrelsen
Adresse..... Carsten Niebuhrs Gade 43, 1577 København V
Telefonnummer..... 33307010
Email..... plst@plst.dk
Web..... <https://plst.dk>

Landsplandirektiv "Udviklingsområder"

Er ejendommen helt eller delvist beliggende indenfor et udviklingsområde?..... Nej

Inden for et udviklingsområde i kystnærhedszonen har en kommune mulighed for at inddrage nye arealer i byzone og planlægge for anlæg i landzone, uden en særlig planlægningsmæssig eller funktionel begrundelse for kystnær lokalisering efter reglen i planlovens § 5 a, stk. 1. nr. 1. I et udviklingsområde er landzonereglerne mere lempelige end i den øvrige kystnærhedszone.

Landsplandirektiv "Udviklingsområder 2019"

Den moderniserede planlov giver kommunalbestyrelsen mulighed for at udpege udviklingsområder inden for kystnærhedszonen uden særlige landskabs-, natur- eller miljøinteresser. I udviklingsområderne får kommunerne større adgang til at planlægge for udvikling af byer og landsbyer samt give tilladelse til anlæg svarende til de generelle regler i landzone. Udpegningen af udviklingsområder i kystnærhedszonen er en ny mulighed for kommunalbestyrelserne til at fremme vækst og udvikling i de kystnære områder samtidig med at rammen for at sikre udvikling af sammenhængende naturområder styrkes. Udviklingsområder er områder inden for kystnærhedszonen uden særlige landskabs-, natur- eller miljøinteresser. Udviklingsområder vil som udgangspunkt ikke ligge helt ude ved kysten, men lidt inde i landet. Dog kan udviklingsområder åbne mulighed for udvikling af områder tæt ved kysten, hvor der ikke er særlige landskabs-, natur- og miljøinteresser, fx omkring byer og på små og mellemstore øer.

Oplysninger er indhentet d. 24. marts 2026

Er matrikelnummeret helt eller delvist beliggende indenfor et udviklingsområde?..... Nej

Berører følgende BFE-numre/matrikelnumre
Matr. nr. 5af Gettrup By, Gettrup

Kontaktoplysninger

Administrativ myndighed..... Kommunen

Landsplandirektiv "Udviklingsområder 2021"

Inden for et udviklingsområde i kystnærhedszonen har en kommune mulighed for at inddrage nye arealer i byzone og planlægge for anlæg i landzone, uden en særlig planlægningsmæssig eller funktionel begrundelse for kystnær lokalisering efter reglen i planlovens § 5 a, stk. 1. nr. 1. I et udviklingsområde er landzonereglerne mere lempelige end i den øvrige kystnærhedszone.

Oplysninger er indhentet d. 24. marts 2026

Er matrikelnummeret helt eller delvist beliggende indenfor et udviklingsområde?..... Nej

Berører følgende BFE-numre/matrikelnumre
Matr. nr. 5af Gettrup By, Gettrup

Kontaktoplysninger

Administrativ myndighed..... Kommunen

Råstofplaner

Er ejendommen beliggende i et råstofområde?..... Nej

En råstofplan skal omfatte en periode på mindst 12 år og Regionsrådet vurderer hvert 4. år om der er behov for justeringer eller revision af råstofplanen. Råstofplanen fastlægger, hvor der i regionen kan gives tilladelse til at indvinde naturgivne råstoffer – dvs. sand, grus, sten, kvartssand, ler, moler, plastisk ler, tørv og kalk.

Bemærk: Graveområder, interesseområder og arealer med anmeldte rettigheder skal som udgangspunkt friholdes for aktiviteter, som varigt kan forhindre eller besværliggøre senere råstofindvinding.

Råstofplaner

Råstofplanen identificerer og fastlægger graveområder, interesseområder og arealer med anmeldte rettigheder. Graveområder er arealer der er reserveret til råstofindvinding hvorimod interesseområder er arealer hvor der er potentiale for fremtidig råstofudvinding. Graveområder, interesseområder og arealer med anmeldte rettigheder skal som udgangspunkt friholdes for aktiviteter, som varigt kan forhindre eller besværliggøre senere råstofindvinding.

Kontaktoplysninger

Administrativ myndighed..... Regionen



EJENDOMS DATA RAPPORT

Vestervej 10, 7760
Hurup Thy

Rapport købt 24/03 2026
Rapport færdig 24/03 2026

Den ved rapportbestillingen
oplyste tvangsauktionsdato:
05/05 2026

Spildevand og drikkevand

Aktuelle afløbsforhold

Er der aktuelle afløbsforhold registreret for ejendommen?.....Ja

Her oplyses hvordan spildevand og regnvand bortledes fra ejendommen.

Aktuelle afløbsforhold

For alle bebyggede ejendomme skal det oplyses, hvordan spildevand og regnvand bortledes. Der skelnes overordnet mellem om ejendommen er beliggende i eller udenfor et kloakeret område. Bebyggede ejendomme, der er beliggende i et kloakeret område kan inddeles efter om ejendommen ligger i et område, hvor regnvand (overfladevandet fra tage og befæstede arealer) og spildevand (køkken, toilet og bad mv.) ledes til to separate rørsystemer eller om alt bortledes i ét og samme rørsystem. Bebyggede ejendomme, der er beliggende udenfor et kloakeret område eller er udtrådt af kloakfællesskab, kan inddeles efter den måde spildevandet behandles. Du kan læse mere om registrering af afløbsforhold i BBR på <https://ki.bbr.dk/bbr-vejledning>.

Oplysninger er indhentet d. 24. marts 2026

Matr. nr.: 5af, Gettrup By, Gettrup

Afløbsforhold..... Afløb til offentligt kloaksystem

Berører følgende BFE-numre/matrikelnumre
BFE-nummer 9767356

Kontaktoplysninger

Administrativ myndighed..... Kommunen

Tilladelser vedr. spildevandsforhold på ejendommen

Er der registreret tilladelser vedr. spildevandsforhold på ejendommen?..... Nej

-

Tilladelser vedr. spildevandsforhold på ejendommen

Hvis kommunen har givet tilladelser vedr. spildevandsforhold for ejendommen, vil de fremgå her.

Kontaktoplysninger

Administrativ myndighed..... Kommunen

Påbud vedr. spildevandsforhold på ejendommen

Er der registreret påbud vedr. spildevandsforhold på ejendommen?..... Nej

-

Påbud vedr. spildevandsforhold på ejendommen

Hvis kommunen har givet påbud vedr. spildevandsforhold for ejendommen, vil de fremgå her.

Kontaktoplysninger

Administrativ myndighed..... Kommunen

Medlemskab af spildevandsforsyning

Er der registreret medlemskab af spildevandsforsyningsselskab på ejendommen?..... Nej

-

Medlemskab af spildevandsforsyning

Hvis kommunen har registreret medlemskab af spildevandsforsyning på ejendommen, vil det fremgå her

Kontaktoplysninger

Administrativ myndighed..... Kommunen

Aktuel vandforsyning

Er der aktuel vandforsyning registreret for ejendommen?..... Ja

Her oplyses hvilken form for vandforsyning ejendommen er tilkøbet, fx alment eller privat alment vandforsyningsanlæg.

Aktuel vandforsyning

Oplysningen viser hvilken form for vandforsyning en ejendom er tilkøbet, fx alment eller privat alment vandforsyningsanlæg, brønd, vandindvindingsanlæg (egen boring), ikke alment vandforsyningsanlæg eller blandet vandforsyning.

Oplysninger er indhentet d. 24. marts 2026

Matr. nr.: 5af, Gettrup By, Gettrup

Vandforsyning..... Privat vandforsyningsanlæg

Berører følgende BFE-numre/matrikelnumre
BFE-nummer 9767356

Kontaktoplysninger

Administrativ myndighed..... Kommunen

Påbud/dispensationer/anbefalinger vedr. vandindvindingsanlæg/-boringer på ejendommen

Findes der på ejendommen vandindvindingsanlæg/-boringer, hvortil der er udstedt påbud eller givet koge-anbefaling?..... Nej

Kommunalbestyrelsen indberetter oplysninger af betydning for ejendomshandler med henblik på offentliggørelse og videregivelse af visse oplysninger på vandforsyningslovens område til den fælles offentlige database for geologi, grund- og drikkevand, Jupiter.

Påbud/dispensationer/anbefalinger vedr. vandindvindingsanlæg/-boringer

Kommunalbestyrelsen indberetter oplysninger af betydning for ejendomshandler med henblik på offentliggørelse og videregivelse af visse oplysninger på vandforsyningslovens område til den fælles offentlige database for geologi, grund- og drikkevand, Jupiter:
Påbud meddelt efter lovens § 62, stk. 1 om at det ikke-almene vandforsyningsanlæg skal ophøre midlertidigt eller for bestandigt eller om andre foranstaltninger, herunder at forbrugere skal træffe sikkerhedsforanstaltninger. Kommunen har desuden mulighed for at indberette kogeanbefalinger.
Påbud meddelt efter lovens § 62, stk. 1 om dispensation til at fravige de i bilag 1 fastsatte kvalitetskrav for vandkvaliteten for ikke-almene anlæg.
Påbud efter lovens § 36 om at sløjfe en vandforsyningsbrønd eller en ikke-almene vandforsyningsboring.

Oplysninger er indhentet d. 24. marts 2026

Findes der vandindvindingsanlæg/-boringer på matrikelnummeret, hvortil der er udstedt påbud/dispensationer eller givet kogeanbefaling?..... Nej

Berører følgende BFE-numre/matrikelnumre
Matr. nr. 5af Gettrup By, Gettrup

Kontaktoplysninger

Administrativ myndighed..... Kommunen

Grundvand - Drikkevandsinteresser

Er ejendommen beliggende i et område med drikkevandsinteresser?..... Ja

Oplysningen viser, om ejendommen er beliggende indenfor et drikkevandsområde. Afhængig af drikkevandsområdets kategorisering kan der være begrænsninger for anvendelse af arealerne på ejendommen.

Grundvand - Drikkevandsinteresser

Oplysningen viser drikkevandsområder i kategorierne "Områder med Særlige Drikkevandsinteresser (OSD) og "Områder med Drikkevandsinteresser (OD). OSD-områderne er oprindeligt udpeget ud fra følgende 4 kriterier: 1. Det fremtidige drikkevandsbehov skal kunne dækkes af områderne. 2. Kvaliteten af grundvandet skal være den bedst mulige. 3. Den naturlige beskyttelse skal være den bedst mulige. 4. Den eksisterende indvindingsstruktur skal kunne bevares, samt byområder med et stort antal forureningskilder skal kunne udelades. Områder med drikkevandsinteresser (OD) er områder, hvor der findes grundvand af god kvalitet, der kan udnyttes til drikkevandsformål men som overvejende har lokal betydning for mindre vandværker og erhverv. Der har tidligere været en afgrænsning af Områder med Begrænsede Drikkevandsinteresser (OBD), men disse udpeges ikke længere.

Oplysninger er indhentet d. 24. marts 2026

Er matrikelnummeret beliggende i et område med drikkevandsinteresser?..... Ja

Type af område..... Områder med drikkevandsinteresser (1 stk.)

Berører følgende BFE-numre/matrikelnumre
Matr. nr. 5af Gettrup By, Gettrup

Kontaktoplysninger

Administrativ myndighed..... kommunen

Grundvand - Følsomme indvindingsområder

Er ejendommen beliggende i et følsomt indvindingsområde?..... Nej

Oplysningen er etableret for at beskytte drikkevandet nitrat- og sprøjtemiddelfølsomme indvindingsområder. Hvis ejendommen er beliggende indenfor et følsomt indvindingsområde, kan der være begrænsninger for anvendelse af arealerne på ejendommen.

Grundvand - Følsomme indvindingsområder

Følsomme indvindingsområder udpeges inden for Områder med Særlige Drikkevandsinteresser (OSD) og i indvindingsoplandet til almene vandforsyninger uden for OSD. Der udpeges to typer af følsomme indvindingsområder; Nitratfølsomme indvindingsområder (NFI) og Sprøjtemiddelfølsomme indvindingsområder (SFI).

Oplysninger er indhentet d. 24. marts 2026

Er matriklen beliggende i et følsomt indvindingsområde?..... Nej

Berører følgende BFE-numre/matrikelnumre

Matr. nr. 5af Gettrup By, Gettrup

Kontaktoplysninger

Administrativ myndighed..... Kommunen



EJENDOMS DATA RAPPORT

Vestervej 10, 7760
Hurup Thy

Rapport købt 24/03 2026
Rapport færdig 24/03 2026

Den ved rapportbestillingen
oplyste tvangsauktionsdato:
05/05 2026

Jordforurening

Jordforureningsattest

Findes der jordforureningsattest for ejendommen?..... Ja, se bilag

Danmarks Miljøportals jordforureningsattest viser oplysninger om jordforurening for matriklen. Attesterne dannes ud fra regionernes og kommunernes oplysninger om jordforurening.

Jordforureningsattest

Danmarks Miljøportals jordforureningsattest viser oplysninger om jordforurening for matriklen. Attesterne dannes ud fra regionernes og kommunernes data om forureningskortlagte ejendomme og arealer omfattet af områdeklassificering.

Oplysninger er indhentet d. 24. marts 2026

Jordforureningsattest..... Se bilag Jordforureningsattest_9767356

Berører følgende BFE-numre/matrikelnumre
BFE-nummer 9767356

Kontaktoplysninger

Administrativ myndighed..... Kommunen og regionen

Kortlagt jordforurening

Er der kortlagt jordforurening for ejendommen?..... Nej

Kortlagt jordforurening kan være betegnet som kortlagt på hhv. vidensniveau 1 (V1) og/eller vidensniveau 2 (V2) i henhold til lov om forurenede jord. Oplysningen fremgår også af jordforureningsattesten.

Kortlagt jordforurening - V1

Et areal betegnes som kortlagt på vidensniveau 1, hvis der er tilvejebragt en faktisk viden om aktiviteter på arealet eller aktiviteter på andre arealer, der kan have været kilde til jordforurening på arealet.

Oplysninger er indhentet d. 24. marts 2026

Er der kortlagt jordforurening af typen V1 for matrikelnummeret?..... Nej

Berører følgende BFE-numre/matrikelnumre
Matr. nr. 5af Gettrup By, Gettrup

Kontaktoplysninger

Administrativ myndighed..... Regionen (For Bornholm: Bornholms Regionskommune)

Kortlagt jordforurening - V2

Et areal betegnes som kortlagt på vidensniveau 2, hvis der er tilvejebragt et dokumentationsgrundlag, der gør, at det med høj grad af sikkerhed kan lægges til grund, at der på arealet er en jordforurening af en sådan art og koncentration, at forureningen kan have skadelig virkning på mennesker og miljø.

Oplysninger er indhentet d. 24. marts 2026

Er der kortlagt jordforurening af typen V2 for matrikelnummeret?..... Nej

Berører følgende BFE-numre/matrikelnumre
Matr. nr. 5af Gettrup By, Gettrup

Kontaktoplysninger

Administrativ myndighed..... Regionen (For Bornholm: Bornholms Regionskommune)

Områdeklassificering

Er ejendommen beliggende i et område klassificeret som er lettere forurenet?..... Ja

Områdeklassificeringen inddeles i tre klasser; "Analysefrit område (Kategori 1)", "Analysefrit område (Kategori 2)" og "Område med krav om analyser". Byzoneområder klassificeres som udgangspunkt som lettere forurenet. Områdeklassificeringen er dog ikke nødvendigvis altid sammenfaldende med byzonen. Hvis ejendommen er omfattet af områdeklassificering, kan der være anmeldeligt ved større jordflytning.

Områdeklassificering

Her oplyses det, om ejendommen ligger i et område, hvor jorden antages at være lettere forurenet. Hvis ejendommen er omfattet af lettere forurening, kan der være anmeldeligt ved større jordflytning.

Oplysninger er indhentet d. 24. marts 2026

Områdeklassificering: Område med krav om analyser

Er matriklen beliggende i et større område klassificeret som lettere forurenet?..... Ja

Type..... Områdeklassificering (1 stk.)

Klasse..... Område med krav om analyser

Berører følgende BFE-numre/matrikelnumre
Matr. nr. 5af Gettrup By, Gettrup

Kontaktoplysninger

Administrativ myndighed..... Kommunen

Påbud iht. jordforureningsloven

Er der på ejendommen registreret påbud iht. jordforureningsloven i arealinformationssystemet (DAI)?..... Nej

Her kan du se, om kommunen har udstedt påbud på ejendommen efter reglerne i lov om forurenet jord. Der oplyses om påbud efter §§ 9(2), 10, 44(2), 48, 72a, jf. § 7, nr. 1 i bekendtgørelse om indberetning af jordforureningsdata.

Påbud iht. jordforureningsloven

Her kan du se, om kommunen har udstedt påbud på ejendommen efter reglerne i lov om forurenet jord. Der oplyses om påbud efter §§ 9(2), 10, 44(2), 48, 72a, jf. § 7, stk. 1 i bekendtgørelse om indberetning af jordforureningsdata.

Oplysninger er indhentet d. 24. marts 2026

Er der på matrikelnummeret registreret påbud iht. jordforureningsloven i arealinformationssystemet (DAI)?.... Nej

Berører følgende BFE-numre/matrikelnumre

Kontaktlysninger

Administrativ myndighed..... Kommunen



EJENDOMS DATA RAPPORT

Vestervej 10, 7760
Hurup Thy

Rapport købt 24/03 2026
Rapport færdig 24/03 2026

Den ved rapportbestillingen
oplyste tvangsauktionsdato:
05/05 2026

Natur, skov og landbrug

Fredskov

Er ejendommen pålagt fredskovspligt?..... Nej

Når en skov er fredskovspligtig, betyder det, at den, der ejer skovarealet, til enhver tid har pligt til at anvende det til skovbrugsformål. Med fredskovspligten følger desuden en række regler, der tilsammen sikrer den langsigtede skovdyrkning.

Fredskov

Når en skov er fredskovspligtig, betyder det, at den, der ejer skovarealet, til enhver tid har pligt til at drive arealet efter skovlovens regler om bæredygtig drift. Med fredskovspligten følger desuden en række regler, der tilsammen sikrer den langsigtede skovdyrkning.

Oplysninger er indhentet d. 24. marts 2026

Er matrikelnummeret pålagt fredskovpligt?..... Nej

Matrikelnummer..... 5af

Ejerlav..... Gettrup By, Gettrup

Berører følgende BFE-numre/matrikelnumre
BFE-nummer 9767356

Kontaktoplysninger

Administrativ myndighed..... Miljøstyrelsen

Adresse..... Tolderlundsvej 5, 5000 Odense C

Telefonnummer..... 72544000

Email..... mst@mst.dk

Web..... <https://mst.dk/>

Majoratsskov

Er der noteret majoratsskov på ejendommen?..... Nej

Majoratsskov er i følge skovloven arealer, der skal holdes under én ejer. Skovmyndigheden (miljøstyrelsens lokale enhed) kan give tilladelse til at ophæve majoratsskov noteringen på hele eller dele af skoven.

Majoratsskov

Majoratsskov er i følge skovloven arealer, der skal holdes under én ejer. Miljø- og fødevarerministeren kan give tilladelse til at ophæve noteringen som majoratsskov på hele eller dele af skoven.

Oplysninger er indhentet d. 24. marts 2026

5af, Gettrup By, Gettrup

Er der noteret majoratsskov for matrikelnummeret?..... Nej

Matrikelnummer..... 5af

Berører følgende BFE-numre/matrikelnumre
BFE-nummer 9767356

Kontaktoplysninger

Administrativ myndighed..... Miljøstyrelsen
Adresse..... Tolderlundsvej 5, 5000 Odense C
Telefonnummer..... 72544000
Email..... mst@mst.dk
Web..... <https://mst.dk/>

Beskyttet natur

Er der beskyttede naturtyper eller beskyttede vandløb på ejendommen?..... Nej

Beskyttet natur kan være beskyttede naturtyper eller vandløb jf. naturbeskyttelsesloven § 3. Hvis ejendommen er beliggende indenfor et område med beskyttet natur, kan der være begrænsninger for anvendelse af arealerne på ejendommen.

Bemærk, at oplysningen er opdelt i hhv. "Beskyttede naturtyper" og "Beskyttede vandløb".

Beskyttede naturtyper

Vejledende registrering af naturtyper, som er beskyttet efter naturbeskyttelseslovens § 3.

Disse er:

Søer og vandhuller med et areal på mindst 100 m²

Moser, enge, strandenge, strandsumpe, heder og overdrev med et areal på mindst 2500 m²

"Mosaikker" af ovennævnte naturtyper med et areal på mindst 2500 m²

Visse udpegede vandløb & alle moser i f. m. beskyttede vandhuller, søer eller vandløb.

Beskyttelsen gælder uanset om der er en eller flere ejere. Tilstandsændring af beskyttet natur kræver tilladelse (dispensation).

Et beskyttet areal kan i årenes løb ændre sig så meget, at det ikke længere er beskyttet. Omvendt kan et areal som i dag ikke er beskyttet, ændre sig, så det bliver det.

Det er de faktiske forhold på arealet (størrelse, botanik, omlægningshyppighed m. m.) der afgør, om det er beskyttet eller ej. Registreringen er derfor vejledende.

Hvorvidt et areal er beskyttet eller ej, vil i tvivlstilfælde blive afgjort ved en besigtigelse og vurdering af arealet.

Oplysninger er indhentet d. 24. marts 2026

Er der beskyttede naturtyper på matriklen?..... Nej

Berører følgende BFE-numre/matrikelnumre

Matr. nr. 5af Gettrup By, Gettrup

Kontaktoplysninger

Administrativ myndighed..... Kommunen

Beskyttede vandløb

Oplysningen indeholder registreringer af de vandløb, som er beskyttet efter naturbeskyttelseslovens § 3.

Et vandløb er kun beskyttet, hvis det er udpeget som beskyttet.

Tilstandsændring af beskyttet natur kræver kommunens dispensation.

Oplysninger er indhentet d. 24. marts 2026

Er der beskyttede vandløb på matriklen?..... Nej

Berører følgende BFE-numre/matrikelnumre

Matr. nr. 5af Gettrup By, Gettrup

Kontaktoplysninger

Administrativ myndighed..... Kommunen

Internationale naturbeskyttelsesområder

Er der arealer, der er udpeget som internationalt naturbeskyttelsesområde på ejendommen?..... Nej

Internationale beskyttelsesområder er opdelt i hhv. Ramsarområder, Fuglebeskyttelsesområder og Habitatområder. Hvis ejendommen er beliggende indenfor et område med internationale beskyttelsesområder, kan der være begrænsninger for anvendelse af arealerne på ejendommen.

Internationale naturbeskyttelsesområder består af hhv. Fuglebeskyttelsesområder, Habitatområder samt Ramsarområder.

Fuglebeskyttelsesområder

Levestederne for mange fuglearter forringes eller er direkte truede. Fuglebeskyttelsesområder er med til at opretholde og sikre levestederne. I Danmark er områderne især vigtige for mange vandfugle. Hvis ejendommen er beliggende indenfor et fuglebeskyttelsesområde, kan der være begrænsninger for anvendelse af arealerne på ejendommen.

Oplysninger er indhentet d. 24. marts 2026

Er der fuglebeskyttelsesområde på matriklen?..... Nej

Berører følgende BFE-numre/matrikelnumre
Matr. nr. 5af Gettrup By, Gettrup

Kontaktoplysninger

Administrativ myndighed..... Miljøministeriet
Adresse..... Frederiksholms Kanal 26, 1220 København K
Telefonnummer..... 38142142
Email..... mim@mim.dk
Web..... <https://mim.dk/>

Habitatområder

Danmark har 261 habitatområder. Hvert område er udpeget dels for at beskytte dels for at genoprette en gunstig bevaringsstatus for bestemte naturtyper og arter af dyr og planter.

Oplysninger er indhentet d. 24. marts 2026

Er der habitatområde på matriklen?..... Nej

Berører følgende BFE-numre/matrikelnumre
Matr. nr. 5af Gettrup By, Gettrup

Kontaktoplysninger

Administrativ myndighed..... Miljøministeriet
Adresse..... Frederiksholms Kanal 26, 1220 København K
Telefonnummer..... 38142142
Email..... mim@mim.dk
Web..... <https://mim.dk/>

Ramsarområder

Danmark har 27 ramsarområder, der er vådområder med særlig betydning for fugle. Hvis ejendommen er beliggende indenfor et ramsarområde, kan der være begrænsninger for anvendelse af arealerne på ejendommen.

Oplysninger er indhentet d. 24. marts 2026

Er matriklen beliggende i et ramsarområde?..... Nej

Berører følgende BFE-numre/matrikelnumre
Matr. nr. 5af Gettrup By, Gettrup

Kontaktoplysninger

Administrativ myndighed..... Miljøministeriet
Adresse..... Frederiksholms Kanal 26, 1220 København K
Telefonnummer..... 38142142
Email..... mim@min.dk
Web..... <https://mim.dk/>

Landbrugspligt

Er ejendommen pålagt landbrugspligt?..... Nej

Der er som udgangspunkt landbrugspligt på alle ejendomme, der er over 2 ha (20.000 m²). Når en ejendom er noteret med landbrugspligt, er den omfattet af landbrugslovens regler. Det betyder, at der gælder særlige regler for disse ejendomme f.eks. ved køb og salg. Der er ikke noget krav om, at en ejendom med landbrugspligt skal anvendes til landbrug eller lignende.

Landbrugspligt

Der er som udgangspunkt landbrugspligt på alle ejendomme, der er over 2 ha (20.000 m²). Når en ejendom er noteret med landbrugspligt, er den omfattet af landbrugslovens regler. Det betyder, at der gælder særlige regler for disse ejendomme f.eks. ved køb og salg.

Oplysninger er indhentet d. 24. marts 2026

Er det noteret, at bestemt fast ejendom er pålagt landbrugspligt?..... Nej

Berører følgende BFE-numre/matrikelnumre
BFE-nummer 9767356

Kontaktoplysninger

Administrativ myndighed..... Landbrugsstyrelsen
Adresse..... Nyropsgade 30, 1780 København V
Telefonnummer..... 33958000
Email..... landbrugsloven@lbst.dk
Web..... <https://lbst.dk/>



EJENDOMS DATA RAPPORT

Vestervej 10, 7760
Hurup Thy

Rapport købt 24/03 2026
Rapport færdig 24/03 2026

Den ved rapportbestillingen
oplyste tvangsauktionsdato:
05/05 2026

Fredede fortidsminder, bygge- og beskyttelseslinjer

Fredede fortidsminder og fortidsmindebeskyttelseslinjer

Er der registreret fredede fortidsminder/fortidsmindebeskyttelseslinjer på ejendommen?.. Nej

Vedr. fredningsstatus: A = Fredet før 1937. B = Fredet 1937 eller senere. C = Ikke fredningsværdig 1937-56. D = Ikke fredet eller afløst før 2009. U = -

Fredede fortidsminder

Der findes mere end 33.000 fredede fortidsminder i Danmark. Langt størstedelen af dem er gravhøje, men der eksisterer også fortidsminder, som ikke umiddelbart er synlige for det blotte øje: Køkkenmøddinger, vigtige oldtidsboplads, jorddækkede ruiner af bygninger og veje m.m.

Ifølge museumsloven må man ikke foretage ændringer af fredede fortidsminder. En ændring kan beskrives som alle fysiske indgreb i selve fortidsmindet. Det vil sige, at ingen tiltag, der indebærer en påvirkning af fortidsmindets indhold og overflade, er tilladt.

Mange fredede fortidsminder er tinglyst på en given ejendom og vil derfor fremgå af ejendommens papirer. Et fortidsminde skal dog ikke være tinglyst for at være fredet. En del fortidsminder er alene pga. deres synlighed i landskabet fredet, uanset om de er registreret af Slots- og Kulturstyrelsen. Andre typer af fortidsminder vil først være fredet, når ejer har fået meddelelse herom fra Slots- og Kulturstyrelsen.

Lovgivningen er i udgangspunktet restriktiv, og for at opnå dispensation skal ændringen kunne betragtes som et særligt tilfælde. I disse tilfælde er det Fortidsmindeenheden i Center for Kulturarv, Slots- og Kulturstyrelsen, der har bemyndigelse til at dispensere fra beskyttelsen og give tilladelse til ændringer.

Oplysninger er indhentet d. 24. marts 2026

Er der registreret fredede fortidsminder på matrikelnummeret?..... Nej

Berører følgende BFE-numre/matrikelnumre
Matr. nr. 5af Gettrup By, Gettrup

Kontaktoplysninger

Administrativ myndighed..... Slots- og Kulturstyrelsen
Adresse..... Hammerichsgade 14, 1611 København V
Telefonnummer..... 33954200
Email..... post@slks.dk
Web..... <https://slks.dk/>

Fortidsmindebeskyttelseslinjer

Der findes mere end 33.000 fredede fortidsminder i Danmark. Fortidsminder kan være mere end tusinde år gamle og udgøres typisk af gravhøje, men også vigtige oldtidsboplads, mindesmærker samt sten- og jorddiger kan være fredet. Ifølge Naturbeskyttelsesloven er der fastlagt en beskyttelseslinje på 100 meter omkring flere synlige fredede fortidsminder. Denne beskyttelseslinje indebærer, at der ikke må foretages ændringer fra fortidsmindets ydergrænse og 100 m ud uden tilladelse. Det er derfor ikke tilladt at lave ændringer i terrænet eller at placere bebyggelse såsom bygninger, campingvogne, skure, eller lignende indenfor beskyttelseszonen. Forbuddet omfatter også midlertidige ændringerne. Undtaget er dog landbrugsmæssig drift, bortset fra tilplantning af eksempelvis juletræer, frugttræer og lign. Linjens placering fremgår af et vejledende kort, der er offentligt tilgængelige på Miljøportalen www.miljoeportalen.dk

Fortidsmindebeskyttelseslinjen forvaltes af landets 98 kommuner og de kan i særlige tilfælde give dispensation til ændringer indenfor beskyttelseslinjen. Slots- og Kulturstyrelsen, de kulturhistoriske museer, interesseorganisationer m.fl. er klageberettiget og kan indbringe afgørelsen for Miljø- og Fødevareklagenævnet.

Oplysninger er indhentet d. 24. marts 2026

Er der registreret fortidsmindebeskyttelseslinjer på matrikelnummeret?..... Nej

Berører følgende BFE-numre/matrikelnumre
Matr. nr. 5af Gettrup By, Gettrup

Kontaktoplysninger

Administrativ myndighed..... Kommunen

Beskyttede sten- og jorddiger

Er der beskyttede sten- eller jorddiger på ejendommen?..... Nej

Oplysningen omfatter sten- og jorddiger, som er beskyttet mod tilstandsændringer, jf. museumsloven.
Oplysningen er vejledende og må derfor ikke anvendes til at afgøre, om der er beskyttede diger i et område.

Bemærk: Oplysningen er vejledende og må derfor ikke anvendes til at afgøre, om der er beskyttede diger i et område.

Beskyttede sten- og jorddiger

Oplysningen omfatter sten- og jorddiger, som er beskyttet mod tilstandsændringer, jf. museumsloven.
Beskyttelsen gælder kun diger i landzonen og diger, der ligger i grænsen mellem landzone og by-/sommerhuszone. Oplysningen er vejledende og må derfor ikke anvendes til at afgøre, om der er beskyttede diger i et område.

Oplysninger er indhentet d. 24. marts 2026

Er der beskyttede sten- eller jorddiger på matriklen?..... Nej

Berører følgende BFE-numre/matrikelnumre
Matr. nr. 5af Gettrup By, Gettrup

Kontaktoplysninger

Administrativ myndighed..... Kommunen

Skovbyggelinjer

Er ejendommen beliggende indenfor en skovbyggelinje?..... Nej

Skovbyggelinjen er en zone på 300 m omkring skove. Skovbyggelinjen gælder for alle offentlige skove og for private skove med et sammenhængende areal på mindst 20 ha. Inden for byggelinjen er der forbud mod at bygge.

Bemærk: Byggelinjen kan enten være registreret som gældende eller ophævet.

Skovbyggelinje

Skovbyggelinjen er en bufferzone på 300 m omkring skove. Skovbyggelinjen gælder for alle offentlige skove og for private skove med et sammenhængende areal på mindst 20 ha. Inden for byggelinjen er der forbud mod at bygge.
Byggelinjen kan enten være registreret som gældende eller ophævet.

Oplysninger er indhentet d. 24. marts 2026

Er matriklen beliggende indenfor en skovbyggelinje?..... Nej

Berører følgende BFE-numre/matrikelnumre
Matr. nr. 5af Gettrup By, Gettrup

Kontaktoplysninger

Administrativ myndighed..... kommunen

Sø- og åbeskyttelseslinjer

Er ejendommen beliggende indenfor en sø- eller åbeskyttelseslinje?..... Nej

Sø- og åbeskyttelseslinjen har til formål at sikre søer og åer som værdifulde landskabselementer og som levesteder for dyre- og planteliv forløber der en sø- eller åbeskyttelseslinje på 150 m fra visse søer og vandløb. Inden for beskyttelseslinjen er der generelt forbud mod ændringer, dvs. at der ikke må placeres bebyggelse, foretages ændringer i terrænet, beplantningen o.l.

Bemærk, at oplysningen er opdelt i hhv. Søbeskyttelseslinjer og Åbeskyttelseslinjer.

Søbeskyttelseslinje

Søbeskyttelseslinjen har til formål at sikre søer som værdifulde landskabselementer og som levesteder og spredningskorridorer for plante- og dyreliv. Indenfor beskyttelseslinjen er der generelt forbud mod ændringer, d.v.s. der må ikke placeres bebyggelse, foretages ændringer i terrænet, beplantningen o.l.

Oplysninger er indhentet d. 24. marts 2026

Er matriklen beliggende indenfor en søbeskyttelseslinje?..... Nej

Berører følgende BFE-numre/matrikelnumre
Matr. nr. 5af Gettrup By, Gettrup

Kontaktoplysninger

Administrativ myndighed..... Kommunen

Åbeskyttelseslinje

Åbeskyttelseslinjen har til formål at sikre åer som værdifulde landskabselementer og som levesteder og spredningskorridorer for plante- og dyreliv. Der er indenfor beskyttelseslinjen tale om et generelt forbud mod ændringer.

Oplysninger er indhentet d. 24. marts 2026

Er matriklen beliggende indenfor en åbeskyttelseslinje?..... Nej

Berører følgende BFE-numre/matrikelnumre
Matr. nr. 5af Gettrup By, Gettrup

Kontaktoplysninger

Administrativ myndighed..... Kommunen

Kirkebyggelinjer

Er ejendommen beliggende indenfor en kirkebyggelinje?..... Ja

Kirkebyggelinjen er en 300 m beskyttelseszone målt fra kirkebygningen. Den skal sikre, at der ikke opføres bebyggelse over 8,5 m, som virker skæmmende på kirken.

Kirkebyggelinjer

Kirkebyggelinjen er en 300 m beskyttelseszone målt fra kirkebygningen. Linjen skal sikre, at der ikke opføres bebyggelse over 8,5 m, som virker skæmmende på kirken.

Oplysninger er indhentet d. 24. marts 2026

Er matriklen beliggende indenfor en kirkebyggelinje?..... Ja

Berører følgende BFE-numre/matrikelnumre
Matr. nr. 5af Gettrup By, Gettrup

Kontaktoplysninger

Administrativ myndighed..... Kommunen

Klitfredningslinje

Er ejendommen beliggende indenfor en klitfredningslinje?..... Nej

Klitfredningslinjen er en beskyttelseszone som ligger i åbne landskaber typisk 300 m fra kysten og i bebyggede områder typisk 100 m eller mindre fra kysten. Beskyttelseszone findes næsten udelukkende langs den jyske vestkyst ved Skagerrak og Vesterhavet. Det er ikke tilladt at ændre tilstanden af klitfredede arealer eller at udøve aktiviteter, der kan føre til øget risiko for sandflugt.

Klitfredningslinje

Klitfredede arealer er forbudszoner, hvor der som hovedregel ikke må foretages ændringer af den eksisterende tilstand, og hvor det ikke er tilladt at udøve aktiviteter, der kan føre til øget risiko for sandflugt. F.eks. må der som hovedregel ikke placeres bebyggelse, ske beplantning eller terrænændringer, herunder etableres hegn, eller placeres campingvogne og lignende, og arealerne må ikke afgræsses. Der må heller ikke foretages udstykning, matrikulering eller arealoverførsel, hvorved der fastlægges skel. Klitfredningslinjen er en beskyttelseszone som ligger i åbne landskaber typisk 300 m fra kysten og i bebyggede områder typisk 100 m eller mindre fra kysten. Beskyttelseszone findes næsten udelukkende langs den jyske vestkyst ved Skagerrak og Vesterhavet. Klitfredningslinjen kan nogle steder strække sig op til 500 meter ind i landet. Derudover findes større og mindre arealer, der er klitfredede, og som kan ligge langt fra kysten, f.eks. store sandmiler og indlandsklitler.

Oplysninger er indhentet d. 24. marts 2026

5af, Gettrup By, Gettrup

Er matriklen beliggende indenfor en klitfredningslinje?..... Nej

Ejerlav..... Gettrup By, Gettrup

Berører følgende BFE-numre/matrikelnumre
BFE-nummer 9767356

Kontaktoplysninger

Administrativ myndighed..... Kystdirektoratet

Adresse..... Højbovej 1, 7620 Lemvig

Telefonnummer..... 20927244

Email..... kdi@kyst.dk

Web..... <https://kyst.dk/strand-og-klit/klitfredning/>

Strandbeskyttelseslinje

Er ejendommen beliggende indenfor en strandbeskyttelseslinje?..... Nej

I åbne landskaber ligger strandbeskyttelseslinjen typisk 300 m fra kysten. I bebyggede områder typisk 100 m eller mindre fra kysten. Inden for en strandbeskyttelseslinje må der blandt andet ikke placeres bebyggelse som fx bygninger, skure, campingvogne og master eller foretages ændringer i terrænet, tilplantning eller hegning.

Strandbeskyttelseslinje

Strandbeskyttede arealer er forbudszoner, hvor der som hovedregel ikke må foretages ændringer af den eksisterende tilstand.

F.eks. må der som hovedregel ikke placeres bebyggelse, ske beplantning eller terrænændringer, etableres hegn eller placeres campingvogne og lignende, og der må ikke foretages udstykning, matrikulering eller arealoverførsel, hvorved der fastlægges skel.

I åbne landskaber ligger strandbeskyttelseslinjen typisk 300 meter fra kysten, og i bebyggede områder typisk 100 meter eller mindre fra kysten.

Oplysninger er indhentet d. 24. marts 2026

Er matrikelnummeret beliggende indenfor en strandbeskyttelseslinje?..... Nej

Matrikelnummer..... 5af

Ejerlav..... Gettrup By, Gettrup

Berører følgende BFE-numre/matrikelnumre

BFE-nummer 9767356

Kontaktoplysninger

Administrativ myndighed.....Kystdirektoratet

Adresse..... Højbovej 1, 7620 Lemvig

Telefonnummer..... 20927244

Email..... kdi@kyst.dk

Web..... <https://kyst.dk/strand-og-klit/strandbeskyttelse/>



EJENDOMS DATA RAPPORT

Vestervej 10, 7760
Hurup Thy

Rapport købt 24/03 2026
Rapport færdig 24/03 2026

Den ved rapportbestillingen
oplyste tvangsauktionsdato:
05/05 2026

Om ejendomsdatarapporten

Generelt om ejendomsdatarapporten

En ejendomsdatarapport bestilles efter fremsøgning af en given ejendom. Derefter henter systemet bag ejendomsdatarapporten oplysninger i offentlige registre om den pågældende ejendom. Enkelte oplysninger hentes hos kommunen. Med en oplysning menes et svar på et spørgsmål og evt. et bilag. De hentede oplysninger præsenteres i ejendomsdatarapporten og en række bilag. Der kan læses nærmere om oplysningerne i ejendomsdatarapporten i appendiks på boligejer.dk. Endelig præsenteres et overblik over svarene i ejendomsrapporten. Alle ejendomsdatarapportens elementer kan hentes som dokument i en fil (pdf) til elektronisk visning eller udskrift.

Du får besked pr e-mail, når rapporten er komplet. Det kan tage op til ti dage at få svar vedrørende enkelte oplysninger. I perioden fra rapporten er bestilt, til du modtager besked om, at rapporten er færdig, vil det fremgå af et hentet dokument, at ejendomsdatarapporten er "Underudarbejdelse". Når alle svar er modtaget, vil ejendomsdatarapporten få status som "Færdig" og du kan hente en ny komplet rapport.

Enkelte oplysninger i en ejendomsdatarapport må kun udleveres til ejendommens ejer eller en person, der har fået samtykke fra ejeren. Der kan derfor være oplysninger, som ikke fremgår af ejendomsdatarapporten.

[Link til Appendix](#)

Om resuméet

Dette dokument indeholder et resumé af svarene i ejendomsdatarapporten. De uddybende, detaljerede svar findes i rapporten. Nedenfor kan du se en liste over de bilag, der kan hentes. Bagerst i resuméet er der en kort beskrivelse af de enkelte oplysninger. Yderligere uddybende oplysninger og kontaktoplysninger til relevante myndigheder findes i Appendix.

- Energimaerkning_9767356_311078971
 - BBR-meddelelse - 9767356 - Thisted
 - Raastofplanskort
 - Vejforsyningskort
 - Jordforureningsattest_9767356
-

Ordforklaring - ejendomsoplysninger

Aktuel vandforsyning

Her oplyses hvilken form for vandforsyning ejendommen er tilkoblet, fx alment eller privat alment vandforsyningsanlæg.

Grundvand - Drikkevandsinteresser

Oplysningen viser, om ejendommen er beliggende indenfor et drikkevandsområde. Afhængig af drikkevandsområdets kategorisering kan der være begrænsninger for anvendelse af arealerne på ejendommen.

Tilladelser vedr. spildevandsforhold på ejendommen

-

Grundvand - Følsomme indvindingsområder

Oplysningen er etableret for at beskytte drikkevandet nitrat- og sprøjtemiddelfølsomme indvindingsområder. Hvis ejendommen er beliggende indenfor et følsomt indvindingsområde, kan der være begrænsninger for anvendelse af arealerne på ejendommen.

Aktuelle afløbsforhold

Her oplyses hvordan spildevand og regnvand bortledes fra ejendommen.

Påbud/dispensationer/anbefalinger vedr. vandindvindingsanlæg/-boringer på ejendommen

Kommunalbestyrelsen indberetter oplysninger af betydning for ejendomshandler med henblik på offentliggørelse og videregivelse af visse oplysninger på vandforsyningslovens område til den fælles offentlige database for geologi, grund- og drikkevand, Jupiter.

Påbud vedr. spildevandsforhold på ejendommen

Medlemskab af spildevandsforsyning

Tilstandsrapport

En tilstandsrapport er resultatet af en bygningsgennemgang foretaget af en beskikket bygnings sagkyndig. Tilstandsrapporten er en samlet skriftlig vurdering af en boligs synlige skader og tegn på skader.

Energimærkning

Et energimærke er en vurdering af en bygnings energimæssige tilstand. En bolig, der sælges, skal have et gyldigt energimærke udarbejdet af en energikonsulent.

Fredede bygninger

Der er ca. 7.100 fredede bygninger i Danmark. Det er bygninger, som har væsentlig kulturhistorisk og/eller arkitektonisk værdi. Alle fredede bygninger er fredet både udvendigt og indvendigt, og der skal søges om tilladelse hos Slots- og Kulturstyrelsen til alle bygningsarbejder, som går ud over almindelig vedligeholdelse.

Flexboligtilladelse

En flexboligtilladelse udstedes af kommunen. En flexboligtilladelse giver ejeren af en helårsbolig mulighed for at benytte sin helårsbolig som ferie- og fritidsbolig, med ret til senere at vende tilbage til at benytte boligen til helårsbeboelse uden krav om landzonetilladelse.

BBR-meddelelsen

BBR-meddelelsen viser de oplysninger, kommunen har registreret om en ejendom i Bygnings- og Boligregistret (BBR). Oplysningerne på BBR-meddelelsen er et udtryk for de faktiske forhold på ejendommen, også selvom de ikke nødvendigvis er lovlige. Ansvar for oplysningernes rigtighed på BBR-meddelelsen ligger hos ejeren af ejendommen.

Elinstallationsrapport

En elinstallationsrapport er resultatet af en autoriseret elinstallatørvirksomheds gennemgang af bygningens elinstallationer under huseftersynsordningen. Rapporten giver en professionel og objektiv gennemgang af elinstallationernes tilstand.

Olietanke

Kommunen registrerer oplysninger om olietanke i Bygnings- og boligregisteret (BBR). Oplysningerne stammer typisk fra den af ejer eller bruger indsendte tankattest. Det bemærkes at olietankens registrering i BBR ikke i sig selv er en garanti for at tanken er lovlig. Der vises ikke oplysninger om tanke, der er fjernet fra ejendommen.

Byggesag

En byggesag vedrører nybyggeri, til/ombygning, ændret anvendelse eller nedrivning (hel eller delvis). Kommunen registrerer oplysninger om byggesagen i Bygnings- og Boligregistret (BBR), fx om byggeriets omfang, anmeldelse/ansøgning, tilladelser, påbegyndelse og fuldførelse. Visse byggesagstyper registreres ikke i BBR.

Byggeskadeforsikring

Siden 1. april 2008 har professionelle bygherrer været forpligtet til at tegne en byggeskadeforsikring i forbindelse med nybyggeri af private helårsboliger. Forsikringspligten gælder fra 1. juli 2012 i nogle tilfælde også, når der etableres nye boligheder i eksisterende byggeri. Hvis ejendommen er omfattet af byggeskadeforsikring, vil der være en eftersynsrapport for hhv. 1-års og 5-års eftersyn.

Bevaringsværdi

I Slots- og Kulturstyrelsens register "Fredede og Bevaringsværdige Bygninger" (FBB) er der p.t. knap 360.000 bygninger, hvis bevaringsværdi er blevet vurderet på baggrund af arkitektur, kulturhistorie, miljømæssig påvirkning, originalitet og tilstand. Vurderingen gælder alene bygningernes ydre. En del af disse bygninger er udpeget som bevaringsværdige i kommuneplanen eller i en lokalplan efter planlovens og bygningsfredningslovens regler. Det betyder, at der vil være begrænsninger på mulighederne for at rive bygningen ned (kommuneplanen) og evt. også på mulighederne for at ændre bygningens ydre (lokalplan).

Huslejenævnsager

I alle kommuner findes et huslejenævn, som afgør de tvister, der opstår imellem lejere og udlejere i private lejeboliger. Nævnet skal indberette sager til Nævnsdatabasen. Indberetningen omfatter sager, som modtages i nævnet den 1. september 2012 og senere. Der kan være tale om verserende og/eller afgjorte sager om fx om huslejens størrelse.

Statslig indefrysning af stigning i grundskyld og ejendomsværdiskat

Hvis boligejerens ejendomsværdiskat eller grundskyld stiger, er det muligt at låne til stigningen med et indefrysningsslån og/eller et tillægsslån. Lånet skal som hovedregel først tilbagebetales når lånet forfalder til betaling eksempelvis når ejendommen sælges.

Ejendomsskat

Læs mere om de nye boligskatter på <https://www.vurderingsportalen.dk/ejerbolig/boligskat/nye-regler-fra-2024/>.

Ejendoms- og grundværdi

Ved vurderingen af en ejendom fastsættes den forventelige kontantværdi i fri handel for en ejendom af den pågældende kategori, under hensyn til alder, størrelse, beliggenhed og øvrige karakteristika. Vurderingen kan afvige fra en faktisk konstateret handelspris for ejendommen. Vurderingen foretages på grundlag af de priser i fri handel, der er konstateret for sammenlignelige ejendomme (reference ejendomme) og for den pågældende ejendom selv på vurderingstidspunktet. Vurderingen foretages også på baggrund af øvrige markedsindikatorer af væsentlig betydning for vurderingen. Ejendoms- og grundværdien danner grundlaget for de statslige og kommunale ejendomsskatter.

Majoratsskov

Majoratsskov er i følge skovloven arealer, der skal holdes under én ejer. Skovmyndigheden (miljøstyrelsens lokale enhed) kan give tilladelse til at ophæve majoratsskov noteringen på hele eller dele af skoven.

Internationale naturbeskyttelsesområder

Internationale beskyttelsesområder er opdelt i hhv. Ramsarområder, Fuglebeskyttelsesområder og Habitatområder. Hvis ejendommen er beliggende indenfor et område med internationale beskyttelsesområder, kan der være begrænsninger for anvendelse af arealerne på ejendommen.

Beskyttet natur

Beskyttet natur kan være beskyttede naturtyper eller vandløb jf. naturbeskyttelsesloven § 3. Hvis ejendommen er beliggende indenfor et område med beskyttet natur, kan der være begrænsninger for anvendelse af arealerne på ejendommen.

Landbrugspligt

Der er som udgangspunkt landbrugspligt på alle ejendomme, der er over 2 ha (20.000 m²). Når en ejendom er noteret med landbrugspligt, er den omfattet af landbrugslovens regler. Det betyder, at der gælder særlige regler for disse ejendomme f.eks. ved køb og salg. Der er ikke noget krav om, at en ejendom med landbrugspligt skal anvendes til landbrug eller lignende.

Fredskov

Når en skov er fredskovspligtig, betyder det, at den, der ejer skovarealet, til enhver tid har pligt til at anvende det til skovbrugsformål. Med fredskovsplikten følger desuden en række regler, der tilsammen sikrer den langsigtede skovdyrkning.

Skovbyggelinjer

Skovbyggelinjen er en zone på 300 m omkring skove. Skovbyggelinjen gælder for alle offentlige skove og for private skove med et sammenhængende areal på mindst 20 ha. Inden for byggelinjen er der forbud mod at bygge.

Sø- og åbeskyttelseslinjer

Sø- og åbeskyttelseslinjen har til formål at sikre søer og åer som værdifulde landskabselementer og som levesteder for dyre- og planteliv forløber der en sø- eller åbeskyttelseslinje på 150 m fra visse søer og vandløb. Inden for beskyttelseslinjen er der generelt forbud mod ændringer, dvs. at der ikke må placeres bebyggelse, foretages ændringer i terrænet, beplantningen o.l.

Klitfredningslinje

Klitfredningslinjen er en beskyttelseszone som ligger i åbne landskaber typisk 300 m fra kysten og i bebyggede områder typisk 100 m eller mindre fra kysten. Beskyttelseszone findes næsten udelukkende langs den jyske vestkyst ved Skagerrak og Vesterhavet. Det er ikke tilladt at ændre tilstanden af klitfredede arealer eller at udøve aktiviteter, der kan føre til øget risiko for sandflugt.

Beskyttede sten- og jorddiger

Oplysningen omfatter sten- og jorddiger, som er beskyttet mod tilstandsændringer, jf. museumsloven. Oplysningen er vejledende og må derfor ikke anvendes til at afgøre, om der er beskyttede diger i et område.

Fredede fortidsminder og fortidsmindebeskyttelseslinjer

Vedr. fredningsstatus: A = Fredet før 1937. B = Fredet 1937 eller senere. C = Ikke fredningsværdig 1937-56. D = Ikke fredet eller afløst før 2009. U = -

Strandbeskyttelseslinje

I åbne landskaber ligger strandbeskyttelseslinjen typisk 300 m fra kysten. I bebyggede områder typisk 100 m eller mindre fra kysten. Inden for en strandbeskyttelseslinje må der blandt andet ikke placeres bebyggelse som fx bygninger, skure, campingvogne og master eller foretages ændringer i terrænet, tilplantning eller hegning.

Kirkebyggelinjer

Kirkebyggelinjen er en 300 m beskyttelseszone målt fra kirkebygningen. Den skal sikre, at der ikke opføres bebyggelse over 8,5 m, som virker skæmmende på kirken.

Landzonetilladelser

En landzonetilladelse udstedes af kommunen. Den kræves som udgangspunkt for, at man i landzone må opføre nyt byggeri eller foretage udstykning eller ændring i anvendelsen af bestående bebyggelse og ubebyggede arealer.

Varmeforsyning

Oplysningen angiver, hvilken forsyningsform, der er til rådighed for området. Det kan fx være naturgas eller fjernvarme. Desuden oplyses om eventuel tilslutningspligt/forblivelsespligt til en forsyningsform samt om eventuelle forbud mod visse opvarmningstyper (typisk el).

Vejdirektoratets projekter

Der leveres kort for området omkring ejendommen. Kortet viser med farvemærkning om ejendommen er beliggende indenfor et vejforsyningsprojekt, som vejmyndigheden enten undersøger, planlægger eller er ved at anlægge. Eksisterer der ingen vejforsyningsprojekter nær ejendommen vil der ikke udarbejdes et bilag.

Hovedstadsområdets transportkorridorer

Transportkorridorene i hovedstadsområdet er arealer, der er reserveret til fremtidige motorveje og baner m.m. De er en del af den overordnede fysiske planlægning og har hjemmel i planloven. Det betyder, at de respektive grundejere ikke får erstatning for de begrænsninger, de får pålagt i denne sammenhæng. Hovedstadsområdet omfatter i denne forbindelse kommunerne i Region Hovedstaden, bortset fra Bornholms Regionskommune, samt Greve, Køge, Lejre, Roskilde, Solrød og Stevn kommuner.

Råstofplaner

En råstofplan skal omfatte en periode på mindst 12 år og Regionsrådet vurderer hvert 4. år om der er behov for justeringer eller revision af råstofplanen. Råstofplanen fastlægger, hvor der i regionen kan gives tilladelse til at indvinde naturgivne råstoffer – dvs. sand, grus, sten, kvartssand, ler, moler, plastisk ler, tørv og kalk.

Spildevandsplaner

Kommunernes spildevandsplaner udarbejdes for at give en samlet oversigt over den eksisterende og planlagte spildevandshåndtering i de enkelte kommuner.

Landsplandirektiv "Udviklingsområder"

Inden for et udviklingsområde i kystnærhedszonen har en kommune mulighed for at inddrage nye arealer i byzone og planlægge for anlæg i landzone, uden en særlig planlægningsmæssig eller funktionel begrundelse for kystnær lokalisering efter reglen i planlovens § 5 a, stk. 1. nr. 1. I et udviklingsområde er landzonereglerne mere lempelige end i den øvrige kystnærhedszone.

Varmeplaner

I kommunens varmeplan fastlægges områder, der forventes at blive fjernvarmeforsynet (kollektiv varmforsyning), herunder en forventet tidshorizont herfor, samt områder, der fremover forventes individuelt forsynet med vedvarende energi (ingen kollektiv varmforsyning).

Landsplandirektiv "Baltic Pipe"

Baltic Pipe er en ny gastransmissionsledning, der vil sikre forsyningsikkerheden for naturgas i Danmark. Desuden vil gastransmissionsledningen få forbindelse til gasfelter i Nordsøen og gastransmissionsnettet i Polen.

Vejforsyning

Der leveres kort for området omkring ejendommen. Kortet viser med farvemærkning de veje, som vejmyndigheden har registreret som værende hhv. offentlige, privat fællesveje eller private/almene veje. Status for veje uden farvemærkning er ikke oplyst. Kontakt kommunen for oplysninger om disse.

Kommuneplaner

Kommuneplanen omfatter en periode på 12 år og fastlægger de overordnede mål og retningslinjer for den enkelte kommunes udvikling. Den udgør rammen for udarbejdelse af lokalplaner og er grundlag for behandling af en række sager, herunder den konkrete administration i det åbne land og ansøgninger om byggetilladelse.

Zonestatus

Zonestatus kan være landzone, byzone eller sommerhusområde. Afhængig af zonestatus kan der være forskellige bestemmelser for anvendelse af ejendommen. I landzone skal der fx søges om landzonetilladelse ved større byggeri, mens der i byzone ofte er lokalplaner, der fastsætter regler om bebyggelse og anvendelse af arealer.

Lokalplaner

Grundejerne må ikke bygge nyt, ændre anvendelse osv. i strid med en lokalplan. Kommunalbestyrelsen kan – efter nabohearing – dispensere fra en lokalplan, hvis dispensationen ikke er i strid med principperne i planen.

Jordforureningsattest

Danmarks Miljøportals jordforureningsattest viser oplysninger om jordforurening for matriklen. Attesterne dannes ud fra regionernes og kommunernes oplysninger om jordforurening.

Kortlagt jordforurening

Kortlagt jordforurening kan være betegnet som kortlagt på hhv. vidensniveau 1 (V1) og/eller vidensniveau 2 (V2) i henhold til lov om forurenede jord. Oplysningen fremgår også af jordforureningsattesten.

Påbud iht. jordforureningsloven

Her kan du se, om kommunen har udstedt påbud på ejendommen efter reglerne i lov om forurenede jord. Der oplyses om påbud efter §§ 9(2), 10, 44(2), 48, 72a, jf. § 7, nr. 1 i bekendtgørelse om indberetning af jordforureningsdata.

Områdeklassificering

Områdeklassificeringen inddeles i tre klasser; "Analysefrit område (Kategori 1)", "Analysefrit område (Kategori 2)" og "Område med krav om analyser". Byzoneområder klassificeres som udgangspunkt som lettere forurenede. Områdeklassificeringen er dog ikke nødvendigvis altid sammenfaldende med byzonen. Hvis ejendommen er omfattet af områdeklassificering, kan der være anmeldeligt ved større jordflytning.

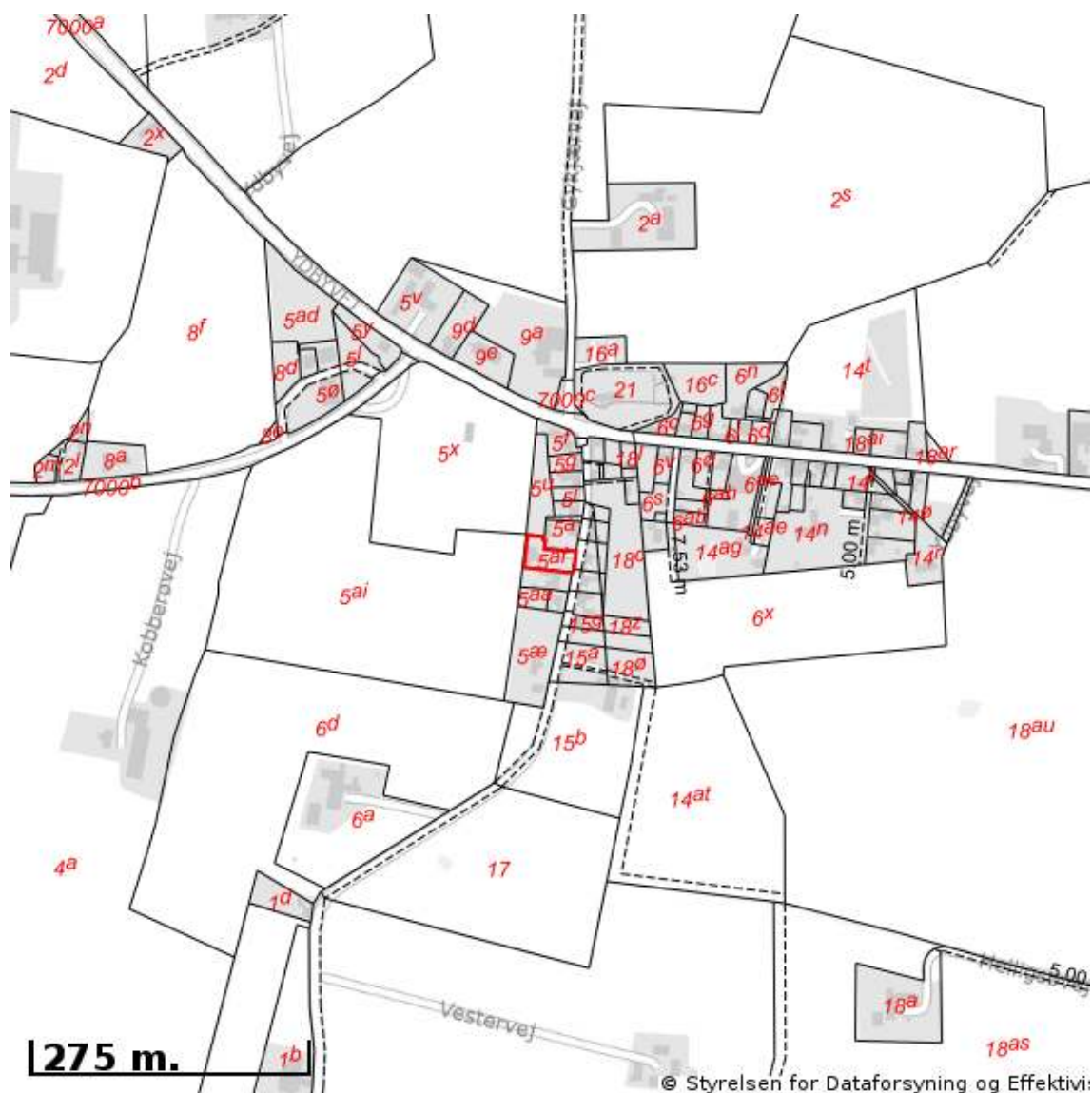


EJENDOMS DATA RAPPORT





Oversigt over råstofområder

Berørende matr. 5af Gettrup By, Gettrup

Oplysninger om råstofområder er indhentet d. 24-03-2026.



Signaturforklaring:

-  Matriklens placering
-  Råstofgraveområde
-  Råstofinteresseområde
-  Areal med anmeldte rettigheder

OBS! Oplysninger om råstofområder indhentes fra Danmarks Arealinformation og vedligeholdes af regionerne. Kontakt regionen hvis du mener at der er fejl i råstofområderne.

Forureningsattester

Dette dokument er genereret ud fra et øjebliksbillede af hvilke matrikler og tilhørende data, der hørte under det pågældende BFE-nummer på tidspunktet for udtrækket. Danmarks Miljøportal kan ikke garantere, at der er fuldt ud samme data og matrikler tilhørende BFE-nummeret på et senere tidspunkt.

BFE-nummer: 9767356

Ejerlav og matrikelnumre: (720351,5af)

Der er søgt på følgende matrikel:

Ejerlavnavn	Gettrup By, Gettrup
Matrikelnummer	5af
Region	Region Nordjylland
Kommune	Thisted Kommune
Beregningsdato	[Manglende Beregningsdato]

Kort

Placeringen af den søgte matrikel kan ses nedenfor (her kan de også se om der er jordforureninger i nærheden af det søgte).



Forureningsstatus

Matrikel status: Matriklen er ikke kortlagt.

Region Nordjylland har for nuværende ingen oplysninger om jordforurening på den pågældende matrikel.

Matriklen er omfattet af områdeklassificering. Matriklen er ikke fritaget for analysepligt ved jordflytning.

Der er på denne matrikel ikke igangværende påbud efter jordforureningsloven.

Jordflytninger fra områdeklassificerede og kortlagte arealer skal anmeldes til Kommunen.

Kontaktoplysninger

Region Nordjylland

Adresse	Niels Bohrs Vej 30, 9220 Aalborg Øst
Mail	region@rn.dk
Web	www.rn.dk
Bemærkning	Man bør tillige danne en attest fra Region Nordjyllands hjemmeside da der her findes oplysninger om lokaliteter, der er under sagsbehandling i forbindelse med kortlægning. Disse lokaliteter kan først findes på Danmarks Miljøportal når der er truffet afgørelse om kortlægning.

Thisted Kommune

Adresse	Kirkevej 9 7760 Hurup Thy
Mail	miljo@thisted.dk
Web	www.thisted.dk/jord
Bemærkning	Hvis din grund ikke er omfattet af områdeklassificering i denne attest, kan det skyldes at din kommune endnu ikke har gjort data tilgængelige på Danmarks Miljøportal eller at data ikke er opdateret.

Bilag

Jordforurening, V1

Et areal betegnes som kortlagt på vidensniveau 1 (V1), hvis der er tilvejebragt en faktisk viden om aktiviteter på arealet eller aktiviteter på andre arealer, der kan have været kilde til jordforurening på arealet.

Jordforurening, V2

Et areal betegnes som kortlagt på vidensniveau 2 (V2), hvis der er tilvejebragt et dokumentationsgrundlag, der gør, at det med høj grad af sikkerhed kan lægges til grund, at der på arealet er en jordforurening af en sådan art og koncentration, at forurening kan have skadelig virkning på mennesker og miljø.

Lokaliseret (uafklaret)

Et areal betegnes som lokaliseret (uafklaret), hvis der er oplysninger, som endnu ikke er i vurderet i forhold til kortlægning. Uafklarede oplysninger kan eksempelvis være historiske oplysninger vedrørende tidligere aktiviteter på en grund eller oplysninger om fund af forurening. Uafklarede oplysninger kan dermed efter yderligere gennemgang af eksempelvis arkiver og sagsbehandling resultere i en kortlægning af en grund eller i en status som "Udgået før kortlægning"

Nuancering

Nuancering af kortlægning på V2, på baggrund af den risiko, den kortlagte forurening udgør eller kan udgøre for den aktuelle anvendelse til boligformål

Udgået Efter Kortlægning

Forureninger, som har været kortlagt på vidensniveau 1 eller 2, men som er udgået af kortlægningen

Udgået Før Kortlægning

Lokaliteter, hvor der er foretaget en oprensning så de ikke bliver kortlagt som forurenede (V2). Desuden findes der lokaliteter i denne kategori, hvor det har været vurderet om de skulle kortlægges som mulig forurenede (V1) men hvor lokaliteten frikendes på baggrund af de historiske oplysninger.

Områdeklassificering

Område, hvor jorden antages at være lettere forurenede, udpeget jf. jordforureningslovens § 50a. Byzone klassificeres som udgangspunkt som område, hvor jorden antages at være lettere forurenede. Oplysning om områdeklassificering stammer fra en tegning af matriklen på kort. I enkelte tilfælde kan unøjagtigheder eller ændringer i matrikeltegningen resultere i, at matriklen fejlagtig overlapper en anden matrikel og påvirker informationer om områdeklassificering herpå. Hvis attesten indeholder oplysning om områdeklassificering, inkl. analysefrie områder, som forekommer ukorrekt, så kan du få et overblik over matriklen på <http://arealinformation.miljoportal.dk/distribution/>. Ellers kan den aktuelle kommune kontaktes.

Igangværende påbud - JFL

Areal, hvor kommunen har meddelt et påbud efter jordforureningsloven. Det kan være enten et aktivt påbud eller et påbud, hvor der alene er længerevarende vilkår (f. eks. belægning eller monitoring). Når et påbud er helt opfyldt, oplyses det ikke i jordforureningsattesten. Kommunen skal oplyse om påbud efter jordforureningsloven jf. reglerne i Bekendtgørelse om indberetning og registrering af jordforureningsdata, dvs. påbud meddelt efter 1. juli 2014 efter de hjemler, der er fastsat. Kommunen kan oplyse om påbud efter andre hjemler og påbud, som er meddelt tidligere, når de er igangværende.



EJENDOMS DATA RAPPORT

Oversigt over vejforsyning

Berørende matr. 5af Gettrup By, Gettrup
Oplysninger om vejforsyning er indhentet d. 24-03-2026.



Signaturforklaring:

- Offentlig
- - - Privat fælles
- Øvrige (privat/almen/udlagt privat fælles)
- Planlagt nedklassificering
- Matriklens placering

Kortet viser med farvemarkering de veje og stier, som vejmyndigheden har registreret som værende hhv. offentlige, private fælles eller private/almene/udlagte private fælles. Status for veje/stier uden farvemarkering er ikke oplyst. Kontakt kommunen for oplysning om disse.

SPAR PÅ ENERGIEN I DIN BYGNING

- status og forbedringer

Energimærkningsrapport
Vestervej 10
7760 Hurup Thy



Bygningens energimærke:



Gyldig fra 17. oktober 2014
Til den 17. oktober 2021.

Energimærkningsnummer 311078971


STYRELSEN

Denne rapport er udskrevet fra www.boligejer.dk, og er derfor tilgængelig for offentligheden. Det faktiske energiforbrug i bygningen fremgår ikke af rapporten, da denne oplysning er fortrolig for enfamiliehuse.

ENERGIKONSULENTENS BEDSTE ANBEFALINGER

I denne rapport gennemgås både bygningens energimærkning, status for bygningen og en række forslag til forbedringer. Mine bedste anbefalinger til at nedsætte energiforbruget i bygningen er vist her.

Med venlig hilsen

Henrik Sandholm-Holstebro afd.

Botjek Center Midt- & Vestjylland ApS

Bredgade 68, 6940 Lem St.

6950@botjek.dk

tlf. 97 37 18 88

Mulighederne for Vestervej 10, 7760 Hurup Thy

Varmeanlæg

	Investering*	Årlig besparelse
<p>VARMEANLÆG</p> <p>Ejendommens varmeproducerende anlæg er en gammel HS-Tarm kedelunite type BK22, årg 1979 med monteret nyere oliebrænder</p> <p>Ved besigtigelse blev røgtabet aflæst til 6,82% jf. OR-test af den 14.03.2014</p> <p>Varmeanlægget er forsynet med en ældre cirkulationspumpe Grundfos type UPS 25-30, uden trinregulering på 85W, som skønnes at være i konstant drift i opvarmningssæsonen.</p>		
<p>FORBEDRING</p> <p>Det anbefales at nedlægge opvarmning med olie og konvertere til opvarmning med træpiller samt montering af solvarmepaneller, primært til opvarmning af brugsvand, men dog udført som et kombianlæg der i perioder også leverer et tilskud til opvarmning.</p> <p>Eksisterende oliekedel, cirkulationspumpe og varmtvandsbeholder nedtages.</p> <p>Der er i forslaget regnet med at der etableres en stokerkedel til træpiller med el-sparepumpe, solvarme, ny combi varmtvandsbeholder placeret i værksted/hobbyrum ved pillefyr</p> <p>De anførte priser på konverteringer er kun vejledende, det anbefales at indhente priser forud for beslutning om investeringen.</p>	79.400 kr.	28.798 kr. 10,82 ton CO ₂

Gulve

	Investering*	Årlig besparelse
<p>TERRÆNDÆK</p> <p>Gulve i boligen er terrændæk støbt i beton og isoleret med ca. 200 mm siporex gulvblokke udlagt på sand.</p> <p>Bygningsdelen lever ikke op til isoleringskrav ved renovering jf. BR10.</p> <p>Der er ikke givet forslag til efterisolering, da det ikke er umiddelbart rentabelt, ved en evt ombygning/renovering bør der udføres nyt højisoleret terrændæk</p>		

Konstruktions- og isoleringsforhold er baseret på ejers oplysninger.		
Gulve i hobbyrum og værksted/garageer terrændæk udført som uisoleret betondæk mod jord. Bygningsdelen lever ikke op til isoleringskrav ved renovering jf. BR10. Konstruktions- og isoleringsforhold er baseret på ejers oplysninger.		
FORBEDRING Terrændæk udskiftes til nyt terrændæk isoleret med minimum 250 mm, hvilket svarer til gældende energikrav. For at fremtidssikre bygningen kan terrændækket isoleres til lavenergistandard med 300 mm, dette har dog en længere tilbagebetalingstid med de nuværende forhold og er derfor ikke indregnet i dette forslag.	117.936 kr.	3.185 kr. 0,76 ton CO ₂

Vinduer, døre ovenlys mv.

	Investering*	Årlig besparelse
VINDUER Port og dør i i garage/værksted er massiv af uisoleret type. Hoveddør er med 1-lags glas. Vinduer og terrassedør er med 2-lags termorude.		
FORBEDRING Det anbefales at udskifte port og dør i garage/værksted til en ny isoleret type (der bør vælges en type med mindst 20 mm isolering) samt at udskifte vinduer og døre med 2 lags termorude med kold kant til nyt vindue med 2 lags energirude med varm kant.	144.405 kr.	5.297 kr. 1,26 ton CO ₂

* Hvis investeringen er rentabel, er investeringen også anført. Rentabilitet betyder, at energibesparelsen kan tilbagebetale investeringen inden de komponenter, der indgår i besparelsen, skal udskiftes igen. Hvis dette ikke er tilfældet, anses investeringen ikke at være rentabel, og investeringen er ikke anført. Energibesparelser, der ikke er rentable, kan normalt gennemføres i forbindelse med en renovering eller vedligeholdelse.

ENERGIMÆRKET

FORMÅLET MED ENERGIMÆRKNINGEN

Energimærkning af bygninger har to formål:

1. Mærkningen synliggør bygningens energiforbrug og er derfor en form for varedeklaration, når en bygning eller lejlighed sælges eller udlejes.
2. Mærkningen giver et overblik over de energimæssige forbedringer, som er rentable at gennemføre – hvad de går ud på, hvad de koster at gennemføre, hvor meget energi og CO₂ man sparer, og hvor stor besparelse der kan opnås på el- og varmeregninger.

Mærkningen udføres af en energikonsulent, som måler bygningen op og undersøger kvaliteten af isolering, vinduer og døre, varmeinstallation m.v. På det grundlag beregnes bygningens energiforbrug under standardbetingelser for vejr, familiestørrelse, driftstider, forbrugsvaner m.v.

Det beregnede forbrug er en ret præcis indikator for bygningens energimæssige kvalitet – i modsætning til det faktiske forbrug, som naturligvis er stærkt afhængigt både af vejret og af de vaner, som bygningens brugere har. Nogle sparer på varmen, mens andre fyrer for åbne vinduer eller har huset fuldt af teenagere, som bruger store mængder varmt vand. Mærket fortæller altså om bygningens kvalitet – ikke om måden den bruges på, eller om vinteren var kold eller mild.



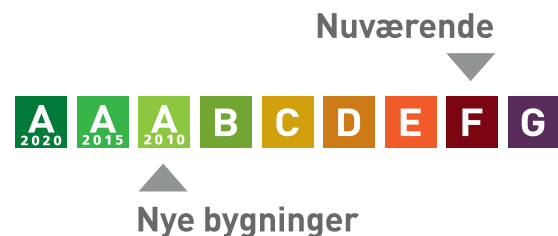
BYGNINGENS ENERGIMÆRKE

På energimærkningskalaen vises bygningens nuværende energimærke.

Nye bygninger skal i dag som minimum leve op til energikravene for A2010.

Hvis de rentable energibesparelsesforslag gennemføres, vil bygningen få energimærke D

Hvis de energibesparelser, der kan overvejes i forbindelse med en renovering eller vedligeholdelse også gennemføres, vil bygningen få energimærke B



Beregnet varmeforbrug per år:

3.893 liter Fyringsgasolie	43.991 kr
Samlet energiudgift	43.991 kr
Samlet CO ₂ udledning	10,46 ton

BYGNINGEN

Her ses beskrivelsen af bygningen og energibesparelserne, som energikonsulenten har fundet. For de bygningsdele, hvor der er fundet energibesparelser, er der en beskrivelse af hvordan bygningen er i dag, og så selve besparelsesforslaget. For hvert besparelsesforslag er anført den årlige besparelse i kroner og i CO₂-udledningen, som forslaget vil medføre.

Hvis investeringen er rentabel, er investeringen også anført. Rentabilitet betyder, at energibesparelsen kan tilbagebetale investeringen inden de komponenter, der indgår i besparelsen, skal udskiftes igen. Hvis dette ikke er tilfældet, anses investeringen ikke at være rentabel, og investeringen er ikke anført.

Man skal være opmærksom på, at der er en række besparelsesforslag, der i følge bygningsreglementet BR10, skal gennemføres i forbindelse med renovering eller udskiftninger af bygningsdele eller bygningskomponenter.

Investering er med moms. Besparelser er med moms og energiafgifter.

Tag og loft	Investering	Årlig besparelse
<p>LOFT</p> <p>Loft mod uopvarmet tagrum over bolig er isoleret med 250 mm isolering, over hobbyrum med 200 mm isolering og over garage med 100 mm isoletring. Bygningsdelen overholder isoleringskrav i BR10. Isoleringsforhold er målt ved loftlem.</p>		
<p>FORBEDRING</p> <p>Efterisolering af vandret loft mod uopvarmet tagrum til ialt 300 mm isolering, svarer til gældende energikrav, er rentabel</p> <p>Når efterisolering foretages, skal alm. regler for efterisolering, herunder ventilation af tagrummet nøje overholdes.</p> <p>Inden Isolering af loft igangsættes skal det undersøges nærmere om de eksisterende konstruktioner er tilstrækkelig tætte</p> <p>Eksisterende isolering skal generelt eftergås, således der overalt er fuld tæthed mod spær o. lign.</p> <p>Oplagring af diverse effekter - udlagt direkte på isoleringsmaterialet må ikke forekomme da det nedsætter isoleringsevnen væsentlig , plastfolie skal fjernes udlagt på isoleringen skal ligeledes fjernes</p> <p>Der bør altid være gangbro således tagrummet kan inspiceres uden at ødelægge isoleringen</p> <p>Der bør monteres højisoleret loftslem med mekanisk fastgjorte tætningslister.</p> <p>For at fremtidssikre bygningen kan loftet i stedet isoleres til lavenergistandard med i alt 400 mm, dette har dog en længere tilbagebetalingstid med de nuværende forhold og er derfor ikke indregnet i dette forslag.</p>	23.043 kr.	1.672 kr. 0,40 ton CO ₂

Ydervægge

	Investering	Årlig besparelse
<p>HULE YDERVÆGGE</p> <p>Ydervæg er ca. 300 mm hulmur med ½ sten tegl udvendig og indvendig. Hulmuren er isoleret med ca. 75 mm. Bygningsdelen lever ikke op til isoleringskrav ved renovering jf. BR10. Der er ikke givet forslag til efterisolering, da det ikke er umiddelbart rentabelt, da en evt. yderligere indvendig efterisolering vil mindske boligarealet og er vanskelig på grund af indretning og installationer og en evt. udvendig efterisolering vil ændre bygningens arkitektur væsentligt. Konstruktions- og isoleringsforhold er baseret på ejers oplysninger.</p>		
<p>MASSIVE YDERVÆGGE</p> <p>Ydervæg mod udestue er ca. 19 cm letbeton uden isolering. Bygningsdelen lever ikke op til isoleringskrav ved renovering jf. BR10. Der er ikke givet forslag til efterisolering, da det ikke er umiddelbart rentabelt, da udestuen har isoleret klimaskærm og forsynet med energiruder. Konstruktions- og isoleringsforhold er baseret på ejers oplysninger.</p>		

Vinduer, døre ovenlys mv.

	Investering	Årlig besparelse
<p>VINDUER</p> <p>Port og dør i i garage/værkste er massiv af uisolere type. Hoveddør er med 1-lags glas. Vinduer og terrassedør er med 2-lags termorude.</p>		
<p>FORBEDRING</p> <p>Det anbefales at udskifte port og dør i garage/værksted til en ny isoleret type (der bør vælges en type med mindst 20 mm isolering) samt at udskifte vinduer og døre med 2 lags termorude med kold kant til nyt vindue med 2 lags energirude med varm kant.</p>	144.405 kr.	5.297 kr. 1,26 ton CO ₂

Gulve

	Investering	Årlig besparelse
<p>TERRÆNDÆK</p> <p>Gulve i boligen er terrændæk støbt i beton og isoleret med ca. 200 mm siporex gulvblokke udlagt på sand. Bygningsdelen lever ikke op til isoleringskrav ved renovering jf. BR10. Der er ikke givet forslag til efterisolering, da det ikke er umiddelbart rentabelt, ved en evt ombygning/renovering bør der udføres nyt højisolere terrændæk</p>		

Konstruktions- og isoleringsforhold er baseret på ejers oplysninger.		
Gulve i hobbyrum og værksted/garageer terrændæk udført som uisoleret betondæk mod jord. Bygningsdelen lever ikke op til isoleringskrav ved renovering jf. BR10. Konstruktions- og isoleringsforhold er baseret på ejers oplysninger.		
FORBEDRING Terrændæk udskiftes til nyt terrændæk isoleret med minimum 250 mm, hvilket svarer til gældende energikrav. For at fremtidssikre bygningen kan terrændækket isoleres til lavenergistandard med 300 mm, dette har dog en længere tilbagebetalingstid med de nuværende forhold og er derfor ikke indregnet i dette forslag.	117.936 kr.	3.185 kr. 0,76 ton CO ₂

Ventilation

	Investering	Årlig besparelse
VENTILATION Der er naturlig ventilation dels gennem tilfældige utætheder i klimaskærmen, dels gennem aftræk i badeværelse, toilet og bryggers, samt emhætte - bygningen vurderes tæt		

VARMEANLÆG

Varmeanlæg	Investering	Årlig besparelse
<p>VARMEANLÆG Ejendommens varmeproducerende anlæg er en gammel HS-Tarm kedelunit type BK22, årg 1979 med mpmonteret nyere oliebrænder Ved besigtigelse blev røgtabet aflæst til 6,82% jf. OR-test af den 14.03.2014 Varmeanlægget er forsynet med en ældre cirkulationspumpe Grundfos type UPS 25-30, uden trinregulering på 85W, som skønnes at være i konstant drift i opvarmningssæsonen.</p>		
<p>FORBEDRING Det anbefales at nedlægge opvarmning med olie og konvertere til opvarmning med træpiller samt montering af solvarmepaneler, primært til opvarmning af brugsvand, men dog udført som et kombianlæg der i perioder også leverer et tilskud til opvarmning. Eksisterende oliekedel, cirkulationspumpe og varmtvandsbeholder nedtages. Der er i forslaget regnet med at der etableres en stokerkedel til træpiller med el-sparepumpe, solvarme, ny combi varmtvandsbeholder placeret i værksted/hobbyrum ved pillefyr De anførte priser på konverteringer er kun vejledende, det anbefales at indhente priser forud for beslutning om investeringen.</p>	79.400 kr.	28.798 kr. 10,82 ton CO ₂
<p>VARMEPUMPER Der er ikke installeret varmepumpe. Beregninger viser at det ikke er rentabelt at etablere varmepumpe, da varmeanlægget er dimensioneret til centralvarme.</p>		
<p>SOLVARME Der er ikke installeret solvarmeanlæg. Der foreslås etablering af solvarmeanlæg som combianlæg</p>		
<p>Varmedeling</p>	Investering	Årlig besparelse
<p>VARMEFORDELING Den primære opvarmning af ejendommen sker via radiatorer i opvarmede rum. Varmedelingsrør skønnes udført som to-strengs anlæg. Radiator i hobbyrum er midlertidig erstattet af rørføring på vægge langs gulv</p>		
<p>VARMERØR Varmedelingsrør er udført som 1/2" stålrør ført i terrændæk Rørene skønnes isoleret med 20 mm isolering. Der forudsættes der lukkes for varmen i radiatoranlægget i sommerhalvåret</p>		

AUTOMATIK

Til regulering af varmeanlægget er monteret automatik til styring af fremløbstemperaturen efter udetemperatur.

VARMT VAND

Varmt vand

Investering Årlig
besparelse

VARMTVANDSBEHOLDER

Varmt brugsvand produceres via varmtvandsbeholder (spiralbeholder) indbygget i kedeluniten placeret i boiler

EL

EL	Investering	Årlig besparelse
SOLCELLER Der er ikke etableret solceller.		

ENERGIKONSULENTENS SUPPLERENDE KOMMENTARER

Ejendommen der er opført i 1969 er tilbygget i 1978

Boligdelene opfylder de på opførelsestidspunktet gældende krav til varmeisolering for enfamiliehuse - loft mod tagrum er efterisoleret

Det varmeproducerende anlæg er ældre kedelanlæg med oliefyr

Oplysninger:

Tegninger er fremlagt af sælger

De til energiberegningen anvendte konstruktioner er dels hentet fra tegningsmateriale, sælgers oplysninger, dels registreret ved eftersyn samt skønnet i forhold til opførelsestidspunkt og normal byggeskik.

Isoleringstykkelser i tagetagen er målt stikprøvevis

Energimærkningens skala fra A2020 til G viser hvor meget energi bygningen bruger til opvarmning, sammenlignet med andre bygninger til beboelse - mærke A2020 er lavenergihuse

Et nyt enfamiliehus opført efter dagens normer har energimærkningen A2010.

Denne bygnings energiforbrug til varme er F, hvilket i forhold til herværende hustype og alder betyder at forbruget er rimeligt.

Der kan udføres flere energiøkonomisk rentable forbedringer i bygningerne, herunder omkonvertering fra olie til træpiller + solvarme.

Forslagene beror på et skøn.

I forbindelse med fremtidige renoverings- /ombygningsarbejder bør der tages hensyn til energikravene, således at bygningsdelene forbedres til gældende krav.

Inden udførelse af energibesparende foranstaltninger iværksættes bør renoveringsomfanget i forhold til ejendommens tilstand nøje vurderes, ligesom der bør hjemtages bindende tilbud fra anerkendte håndværkere

RENTABLE BESPARELSFORSLAG

Herunder vises forslag til energibesparelser der skønnes at være rentable at gennemføre. At være rentabel betyder her, at besparelsen kan tilbagebetale investeringen inden de komponenter, der indgår i besparelsesforslaget, skal udskiftes igen.

F.eks. hvis forslaget er udskiftning af en cirkulationspumpe, forventes pumpen at leve i 10 år, og besparelsesforslaget anses at være rentabel hvis besparelsen kan tilbagebetale investeringen over 10 år. Hvis besparelsesforslaget er efterisolering af en hulmur ved indblæsning af granulat, er levetiden 40 år, og besparelsesforslaget er rentabelt hvis investeringen kan tilbagebetales over 40 år.

For hvert besparelsesforslag vises investeringen, besparelsen i energi og besparelsen i kr. ved nedsættelsen af energiregningen.

Hvis besparelsesforslaget medfører, at forbruget af en given energiform stiger, så vil stigningen være anført med et minus foran. Det vil f.eks. typisk tilfældet ved udskiftning et oliefyr med en varmepumpe, hvor forbruget af olie erstattes med et elforbrug til varmepumpen.

Investering er med moms. Besparelser er med moms og energiafgifter.

Emne	Forslag	Investering	Årlig besparelse i energienheder	Årlig besparelse
Bygning				
Loft	Efterisolering af loft	23.043 kr.	8 kWh el 147 liter olie	1.672 kr.
Vinduer	Nye vinduer og døre samt port	144.405 kr.	25 kWh el 464 liter olie	5.297 kr.
Terrændæk	Etablering af nyt terrændæk	117.936 kr.	15 kWh el 279 liter olie	3.185 kr.
Varmeanlæg				
Varmeanlæg	Omkonvertering til stokeranlæg	79.400 kr.	550 kWh el 3.893 liter olie -6.390 kg træpiller	28.798 kr.

BAGGRUNDSINFORMATION

BYGNINGSBESKRIVELSE

Vestervej 10 - 001

Adresse	Vestervej 10
BBR nr	787-178865-001
Bygningens anvendelse	Enfamiliehus
Opførelses år	1969
År for væsentlig renovering	0
Varmeforsyning	Fyringsgasolie (liter)
Supplerende varme	Ikke angivet
Boligareal i følge BBR	119 m ²
Erhvervsareal i følge BBR	60 m ²
Opvarmet bygningsareal	179 m ²
Heraf tagetage opvarmet	0 m ²
Heraf kælderetage opvarmet	0 m ²
Uopvarmet kælderetage	0 m ²
Energimærke	F
Energimærke efter rentable besparelsesforslag	D
Energimærke efter alle besparelsesforslag	D

OPLYST FORBRUG INKL. MOMS OG AFGIFTER

Denne rapport er udskrevet fra www.boligejer.dk, og er derfor tilgængelig for offentligheden. Det faktiske energiforbrug i bygningen og omkostningerne til dækning af det, fremgår ikke af rapporten, da denne oplysning er fortrolig for enfamiliehuse.

OPLYST FORBRUG OMREGNET TIL NORMALÅRS FORBRUG

Denne rapport er udskrevet fra www.boligejer.dk, og er derfor tilgængelig for offentligheden. Det faktiske energiforbrug i bygningen og omkostningerne til dækning af det, fremgår ikke af rapporten, da denne oplysning er fortrolig for enfamiliehuse.

KOMMENTARER TIL BYGNINGSBESKRIVELSEN

Ved besigtigelsen forelå der udaterede plantegninger, ejendommen er kontrolopmålt af energikonsulenten.

Det opmålte areal svarer ikke helt til BBR.

Det samlede boligareal i BBR-Oversigt er angivet til 119 m².

I henhold til vor opmåling er det opvarmede boligareal 109 m².

Hertil kommer opvarmet hobbyrum og værksted på 60 m² - er i beregningerne medtaget som boligareal

Herudover er der uopvarmet havestue på 22 m² og carport på 21 m²

Det er ejers pligt, at BBR-Oversigt er korrekt og det anbefales at rette henvendelse til kommunens BBR-Register.

KOMMENTARER TIL DET OPLYSTE OG BEREGNEDE FORBRUG

Denne rapport er udskrevet fra www.boligejer.dk, og er derfor tilgængelig for offentligheden. Det faktiske energiforbrug i bygningen og omkostningerne til dækning af det, fremgår ikke af rapporten, da denne oplysning er fortrolig for enfamiliehuse.

ANVENDTE PRISER INKL. AFGIFTER VED BEREGNING AF BESPARELSER

Ved beregning af energibesparelser anvendes nedenstående energipriser:

Træpiller2,55 kr. per kg
Fyringsgasolie.....11,30 kr. per liter

Der er i energimærket anvendt aktuelle energipriser for alle brændselstyper

FORBEHOLD FOR PRISER PÅ INVESTERING I ENERGIBESPARELSER

Energimærkets besparelsesforslag er baseret på energikonsulentens erfaring og vurdering. Før energispareforslagene iværksættes, bør der altid indhentes tilbud fra flere leverandører. Desuden bør det undersøges, om der kræves en myndighedsgodkendelse.

HJÆLP TIL GENNEMFØRELSE AF ENERGIBESPARELSER

Energikonsulenten kan fortælle dig hvilke forudsætninger der er lagt til grund for de enkelte besparelsesforslag. På www.byggeriogenergi.dk kan du og din håndværker finde vejledninger til hvordan man energiforbedrer de forskellige dele af din bygning. På www.energistyrelsen.dk/forbruger finder du, under forbruger, råd og værktøjer til energibesparelser i bygninger. Dit energiselskab kan i mange tilfælde være behjælpelig med gennemførelse af energibesparelser.

FIRMA

Botjek Center Midt- & Vestjylland ApS

Bredgade 68, 6940 Lem St.

6950@botjek.dk

tlf. 97 37 18 88

Ved energikonsulent

Henrik Sandholm-Holstebro afd.

KLAGEMULIGHEDER

Du kan som ejer eller køber af ejendommen klage over faglige og kvalitetsmæssige forhold vedrørende energimærkningen. Klagen skal i første omgang rettes til det certificerede energimærkningsfirma der har udarbejdet mærkningen, senest 1 år efter energimærkningsrapportens dato. Hvis bygningen efter indberetningen af energimærkningsrapporten har fået ny ejer, skal klagen være modtaget i det certificerede firma senest 1 år efter den overtagelsesdag, som er aftalt mellem sælger og køber, dog senest 6 år efter energimærkningsrapportens datering. Klagen skal indgives på et skema, som er udarbejdet af Energistyrelsen. Dette skema finder du på www.maerkdinbygning.dk. Det certificerede energimærkningsfirma behandler klagen og meddeler skriftligt sin afgørelse af klagen til dig som klager. Det certificerede energimærkningsfirmas afgørelse af en klage kan herefter påklages til Energistyrelsen. Dette skal ske inden 4 uger efter modtagelsen af det certificerede energimærkningsfirmas afgørelse af sagen.

Klagen kan i alle tilfælde indbringes af bygningens ejer, herunder i givet fald en ejerforening, en andelsforening, anpartsforening eller et boligselskab, ejere af ejerlejligheder, andelshavere, anpartshavere og aktionærer i et boligselskab, samt købere eller erhververe af energimærkede bygninger eller lejligheder.

Reglerne fremgår af §§ 37 og 38 i bekendtgørelse nr. 673 af 25. juni 2012.

Energistyrelsen fører tilsyn med energimærkningsordningen. Til brug for stikprøvekontrol af om energimærkningspligten er overholdt, kan Energistyrelsen indhente oplysninger i elektronisk form fra andre offentlige myndigheder om bygninger og ejerforhold mv. med henblik på at kunne foretage samkøring af registre i kontroløjemed.

Energistyrelsens adresse er:

Energistyrelsen
Amaliegade 44
1256 København K
E-mail: ens@ens.dk

Energimærke

Vestervej 10
7760 Hurup Thy



Energistyrelsens Energimærkning



Gyldig fra den 17. oktober 2014 til den 17. oktober 2021

Energimærkningsnummer 311078971

Advokathuset Funch & Nielsen
Resenvej 83
Postboks 507
7800 Skive

Auktionsopgørelse

Ejendomsoplysninger

Matrikelbetegnelse samlet 5AF Gettrup By, Gettrup
Beliggenhed Vestervej 10, Gettrup, 7760 Hurup Thy
Ejendommens art Parcelhus
Hovedanvendelse Helårsbolig

Auktionsdato 05.05.2026
Antal lån i ejendommen 1

Samlet tilgodehavende	Hovedstol	Fordring
Lån nr. 0039-107-534	391.000,00 kr.	287.227,58 kr.
Gebyrer		100,00 kr.
Samlet tilgodehavende (se vedlagte specifikation)		287.327,58 kr. 287.327,58 kr.

Specifikation af pantsikrede gebyrer

Erindringsskrivelse	15.01.2026 Gebyr	100,00 kr.
Gebyrer i alt		100,00 kr.

Opgørelsen er eksklusiv eventuelle advokatomkostninger, der meddeles særskilt.
Gebyrrestancer bedes medtaget på bedst prioriteret lån (kolonne 3).

Venlig hilsen
Jyske Realkredit

Specifikation

Låntager

Knud Ejgil Appelon Storgaard
C/O Advokat Jacob Schousgaard
Frederiksgade 14
7770 Vestervig

Auktionsdato 05.05.2026

Obligationslån nr. 0039-107-534

		Pr./Periode	
Obl.rente % pa	2,00		
Fondskode	0938769		
Lånerente % pa	2,00		
Restløbetid år	19,25		
Hovedstol	391.000,00 kr.	01.04.2026	
Ny restgæld	276.826,30 kr.	01.04.2026	
Ny obl. restgæld	276.826,30 kr.	01.04.2026	
Rente	517,15 kr.	01.04.2026-05.05.2026	
Bidrag	142,47 kr.	01.04.2026-05.05.2026	
Restgæld incl. uforfaldne renter og bidrag (kolonne 2)	277.485,92 kr.		277.485,92kr.
Terminsbetaling pr. 01.12.2025		4.730,32 kr.	
Terminsbetaling pr. 01.03.2026		4.726,29 kr.	
Morarenter simuleret		285,05 kr.	
Restancer (kolonne 3)		9.741,66 kr.	9.741,66kr.
Fordring opgjort pr. auktionsdagen (kolonne 1), overført til side 1			287.227,58kr.

Morarente beregnes med 10,00% p.a. fra forfaldsdagen til betaling sker.

Terminsantal p.a.	4,0		
1. kommende betaling	4.722,23 kr.		
1. års betaling	18.864,41 kr.	heraf afdrag	11.916,15 kr.

Specifikation af simulerede morarenter med forfald 05.05.2026

	Forfald	Mora fra	Restsaldo	Mora dage	Mora beløb
Termin	01.12.2025	01.12.2025	4.730,32 kr.	155	200,88 kr.
Termin	01.03.2026	01.03.2026	4.726,29 kr.	65	84,17 kr.
Sum					285,05 kr.

Fra: "Fagligsupport" <Fagligsupport@gfforsikring.dk>
Sendt: Thu, 19 Mar 2026 15:34:28 +0100
Til: "Jannie Bøgedal Vangsgaard" <jbva@advodan.dk>
Emne: VS: 66544 - Tvangsauktion Vestervej 10, 7760 Hurup Thy tilhørende boet efter Knud Ejgil Appelon Storgaard (P 4318102)
Vedhæftede filer: Forsikring meddele restancer .PDF

Tak for din mail.

Forsikringen er betalt frem til den 30.11.2026.

God dag.

Venlig hilsen
Lone Sørensen
Forsikringsfaglig konsulent
Faglig Support
GF Forsikring
Direkte: 72 24 43 42
Email: lons@gfforsikring.dk



Jernbanevej 65 • 5210 Odense NV
Tlf. 70 13 80 80 • gfforsikring.dk

Denne e-mail er beregnet til den angivne person og kan indeholde fortrolig information, eventuelt i et passwordbeskyttet bilag. Hvis du ved en fejl modtager e-mailen, beder jeg dig venligst informere afsender om fejlen ved at bruge svar-funktionen. Samtidig beder jeg dig slette e-mailen i dit system uden at videresende eller kopiere den. E-mailen og eventuelle vedhæftede bilag er mig bekendt fri for virus og andre fejl. Du skal nøje vurdere, om du har tillid til afsender og i øvrigt forventer at modtage denne e-mail og et eventuelt password beskyttet bilag. Dine personoplysninger behandles i overensstemmelse med vores persondatapolitik, som findes på vores hjemmeside her: [Persondatapolitik og samtykke - Behandling af oplysninger | GF Forsikring](#).

Fra: Jannie Bøgedal Vangsgaard <jbva@advodan.dk>
Sendt: 18. marts 2026 14:40
Til: GF Skive, Thy og Mors <klub125@gfforsikring.dk>
Emne: 66544 - Tvangsauktion Vestervej 10, 7760 Hurup Thy tilhørende boet efter Knud Ejgil Appelon Storgaard

Se vedhæftede dokument

Med venlig hilsen

Jannie Bøgedal Vangsgaard
Sagsbehandler

Telefon: 9792 2888 | Direkte: 4614 6706



Advodan Thisted

Frederiksgade 14, 7700 Thisted

CVR: 4131 1576

advodan.dk | [Tilmeld nyhedsbrev](#) | [LinkedIn](#)

[Se hvordan vi behandler dine personoplysninger](#)

Fra: "opkraevning@thisted.dk" <opkraevning@thisted.dk> on behalf of "opkraevning@thisted.dk"
Sendt: Mon, 23 Mar 2026 11:15:53 +0100 (CET)
Til: "Jannie Bøgedal Vangsgaard" <jbva@advodan.dk>
Emne: VS: 66544 - Tvangsauktion Vestervej 10, 7760 Hurup Thy tilhørende boet efter Knud Ejgil Appelton Storgaard
Vedhæftede filer: Kommune meddele restancer .PDF, Signaturbevis.txt

Hej

Hermed oplyses at der ingen ejendomsbidragsrestancer er på ejendommen Vestervej 10, 7760 Hurup.

Kirstine Hermansen, Plan og Miljø har oplyst, at der ikke er indefrosset grundskyld på ejendommen.

Venlig hilsen

Helle Brinkmann Brohm

Sagsbehandler / Opkrævning - Center for Økonomi og HR

Thy til livet

Thisted Kommune

Asylgade 30
7700 Thisted

Kontakt mig på
Afdeling +4599171727
E-mail hbb@thisted.dk

Fra: Jannie Bøgedal Vangsgaard <jbva@advodan.dk>

Sendt: 18. marts 2026 14:40

Til: Opkrævning - Thisted Kommune <Opkraevning@thisted.dk>

Emne: 66544 - Tvangsauktion Vestervej 10, 7760 Hurup Thy tilhørende boet efter Knud Ejgil Appelton Storgaard

Se vedhæftede dokument

Med venlig hilsen

Jannie Bøgedal Vangsgaard

Sagsbehandler
Telefon: 9792 2888 | Direkte: 4614 6706



Advodan Thisted

Frederiksgade 14, 7700 Thisted

CVR: 4131 1576

advodan.dk | [Tilmeld nyhedsbrev](#) | [LinkedIn](#)

[Se hvordan vi behandler dine personoplysninger](#)

Fra: "Camilla Skovbo Gjerlufsen" <Camilla.Skovbo.Gjerlufsen@gældst.dk>
Sendt: Thu, 19 Mar 2026 07:57:10 +0100 (CET)
Til: "Jannie Bøgedal Vangsgaard" <jbva@advodan.dk>
Emne: SV: 66544
Vedhæftede filer: Signaturbevis.txt

Hej Jannie

Vedr. ejendommen beliggende Vestervej 10, 7760 Hurup Thy

Gældsstyrelsen har dags dato ingen gæld vedrørende fortrinsberettigede fordringer til inddrivelse på ovennævnte ejendom.

Der henvises til kommunen/forsyningsselskabet for oplysning om eventuelle fortrinsberettigede fordringer, som ikke er sendt til inddrivelse hos Gældsstyrelsen.

Opkrævning via forskud

Opkrævning via forskud sker når boligejer er en fysisk person, der ejer ejerbolig.

Opkrævning via skattekontoen

Opkrævning via skattekontoen sker, når der ikke er tale om en fysisk person, der ejer ejerbolig.

Det kan f.eks. være alle fysiske personer der ejer erhvervsejendom eller juridiske personer (selskaber, foreninger mv.) der ejer erhvervsejendomme. Det kan også være juridiske personer der ejer ejerbolig.

For oplysning om grundskyld/dækningsafgift, som opkræves via skattekontoen som endnu ikke er sendt til inddrivelse ved Gældsstyrelsen, bedes I rette henvendelse til Skattestyrelsen på telefon 72 22 28 00, da det er Skattestyrelsen, der er opkrævningsmyndighed.

Indefrysningsslån

For oplysninger om evt. indefrysningsslån i stigning i grundskyld på ejerboliger for 2023 eller tidligere, henvises der til kommunen og fra 2024 og frem vil det fremgå af forskudsopgørelsen, hvis ejendommen ikke er erhvervet før den 1. september 2023.

Venlig hilsen

Camilla Skovbo Gjerlufsen

Overassistent

Virksomheder 7

+45 72 37 14 62

Camilla.Skovbo.Gjerlufsen@gældst.dk



Gældsstyrelsen
Teglårdsparken 99, 5500 Middelfart
www.gaeldst.dk

Vi hjælper Danmark ud af gæld
Vi er statens inkasso

[Sådan behandler vi persondata](#)
Gældsstyrelsen er en del af Skatteforvaltningen

Fra: Jannie Bøgedal Vangsgaard <jbva@advodan.dk>
Sendt: 18. marts 2026 14:40
Til: GAELDST-Tvangssalgfortrin <tvangssalgfortrin@GAELDST.DK>
Emne: 66544 - Tvangsauktion Vestervej 10, 7760 Hurup Thy tilhørende boet efter Knud Ejgil Appelon Storgaard

[ADVARSEL – EKSTERN MAIL]: Har du bemærket, at denne e-mail kommer fra en ekstern afsender?

Se vedhæftede dokument

Med venlig hilsen

Jannie Bøgedal Vangsgaard
Sagsbehandler
Telefon: 9792 2888 | Direkte: 4614 6706



ADVODAN

Advodan Thisted
Frederiksgade 14, 7700 Thisted
CVR: 4131 1576
advodan.dk | [Tilmeld nyhedsbrev](#) | [LinkedIn](#)
[Se hvordan vi behandler dine personoplysninger](#)

PANTHAVERREGNSKAB

Aktiver

Passiver

Go Energi	kr	785,40
Hurup Vandværk	kr	375,95
ThyForsyning	kr	2.404,56
Thisted Kommune	kr	509,88
GF Forsikring	kr	6.550,24
Administrationshonorar	kr	10.000,00
Underskud på panthaverregnskabet	kr	20.626,03



KØBERVEJLEDNING - TVANGSAUKTION OVER FAST EJENDOM

1. Salgsopstilling.

Salgsopstillingen er auktionens vigtigste dokument. Den skal indeholde oplysning om salgsvilkårene og andre væsentlige forhold.

Salgsvilkårene er justitsministeriets auktionsvilkår, der findes i salgsopstillingen. Eventuelle fravigelser meddeles på auktionsmødet.

Salgsopstillingen udfærdiges af den, der har anmodet om auktionen (rekvirenten) eller dennes advokat.

Salgsopstillingen kan ses på eller downloades fra internettet, hvor der annonceres og informeres om tvangsauktioner. Retterne tilbyder gratis wifi.

2. Købesummen

Den samlede købesum består af budsummen med tillæg af størstebeløbet. Størstebeløbet er det beløb, der skal betales ud over budsummen, og består af fortrinsberettigede krav og sagsomkostninger. Størstebeløbet oplyses under auktionen. Beløbet er anslået i salgsopstillingen.

Derudover skal en køber betale en auktionsafgift på 1.500 kr. Hertil kommer udgifter til tinglysning.

3. Budgivningen

Alle kan byde på en tvangsauktion.

Når man byder, skal man oplyse, hvem man byder for.

Byder man for andre, skal man medbringe skriftlig original fuldmagt.

Byder man for et selskab eller lignende, skal man medbringe en aktuel tegningsudskrift.

Det er ikke muligt at byde skriftligt eller via elektroniske medier.

Fogedretten kan kræve, at man straks sandsynliggør, at man kan opfylde sit bud. Bud på auktion er bindende.

Bud på 1. auktion er bindende i 6 uger, hvis der skal holdes ny auktion.

4. Sikkerhed

Højstbydende skal stille sikkerhed for auktionsvilkårenes opfyldelse.

Sikkerheden udgør:

- dækkede restancer (salgsopstillingen kolonne 3)
- ¼ af de dækkede hæftelser, der kan kræves udbetalt (salgsopstillingens kolonne 4) og
- størstebeløbet

I salgsoptstillingen findes en foreløbig beregning. Det nøjagtige beløb afhænger af budets størrelse og kan derfor først beregnes efter budgivningen.

Sikkerheden kan kræves stillet straks, når budgivningen er sluttet. Man kan ikke indrette sig på, at man kan få mulighed for at gå i banken, kontakte sin advokat eller lignende.

På auktionsmødet vil fogedretten normalt tillade, at højstbydende får en frist på op til 7 dage til at stille sikkerheden, hvis man straks stiller sikkerhed for omkostningerne til et nyt auktionsmøde ("den lille sikkerhed"). Beløbet udgør normalt op til 10.000 kr. og fastsættes af fogedretten under auktionsmødet.

Sikkerhed kan stilles ved:

- kontanter
- bankgaranti (ikke tidsbegrænset eller betinget)
- advokatindeståelse (kun hvis rettighedshaverne accepterer dette)
- "Den lille sikkerhed" kan stilles ved MobilePay. Overførslen skal i så fald "swipes" over for fogeden med angivelse af AS-nummeret i emnefeltet.

Sikkerhed kan ikke stilles ved Dankort/hævekort, lånebevis, dokumentation for nødvendige midler på bankkonto, udenlandsk valuta o.lign.

Vær opmærksom på, at sikkerheden ikke kan bruges til at betale med. Stilles sikkerheden kontant, skal man bruge "dobbel" likviditet.

Sikkerheden frigives først, når det er dokumenteret, at auktionsvilkårene er opfyldt.

5. Ny auktion

Ejeren og udækkede rettighedshavere kan anmode om ny auktion.

Den, der anmoder om ny auktion, skal stille sikkerhed for omkostningerne herved. Beløbet udgør normalt op til 10.000 kr.

Udækkede rettighedshavere og ejeren kan indgå en hammerslagsaftale. En hammerslagsaftale er en aftale om, at den ny auktion kan tilbagekaldes af den, som har anmodet om ny auktion. Konsekvensen er, at ejendommen sælges til højstbydende på 1. auktion, og at ny auktion ikke afholdes.

6. Råderet over ejendommen

En køber får først rådighed over ejendommen, når fogedretten har modtaget hele sikkerhedsstillelsen for auktionsvilkårenes opfyldelse.

Skal der holdes ny auktion, får køberen først rådighed over ejendommen, når den ny auktion har været afholdt.

En køber skal forrente den dækkede gæld fra tidspunktet for første auktion.

7. Auktionsskøde

Via www.tinglysning.dk kan køber selv oprette et auktionsskøde, når auktionsafgiften og eventuel moms er betalt. Køber skal vedhæfte en udskrift af auktionsbogen og samtykkeerklæringer fra samtlige, dækkede rettighedshavere i kolonneopstillingen og alle de rettighedshavere, der har beløb til gode ud over auktionsbuddet - det, der kaldes størstebeløbet. Ingen af dokumenterne må indeholde oplysninger om personnumre.

Køber skal orientere fogedretten, når et digitalt skøde er klar til underskrift og i den forbindelse oplyse under hvilket navn, dokumentet kan søges frem.

Hvis ejendommen skal videresælges, sparer man tinglysningsafgift ved at oprette et transportskøde, hvorved retten til at få udstedt auktionsskøde overdrages. Transportskødet skal også vedhæftes sammen med de andre dokumenter.

Køber skal selv sørge for at få tinglyst auktionsskødet og at anmode Tinglysningsretten om at slette helt eller delvist udækkede hæftelser.

Du kan læse mere om digitale auktionsskøder [her](#)

Køber skal endvidere betale en tinglysningsafgift. Se tinglysningsafgiftsloven og SKAT.dk - tinglysningsafgiftsvejledningen.

Bekendtgørelse 1978-12-15 nr. 652 om tvangsauktionsvilkår

(fast ejendom),

som ændret ved bkg 1982-03-31 nr. 121, bkg 1989-12-18 nr. 866, bkg 1990-12-21 nr. 896, bkg 2003-06-17 nr. 519, bkg 2016-02-26 nr. 185 og bkg 2020-03-26 nr. 316

I medfør af § 570, stk. 1, i lov om rettens pleje, jf. lovbekendtgørelse nr. 938 af 10. september 2019, fastsættes:

§ 1. Tvangsauktion over fast ejendom skal afholdes på justitsministeriets tvangsauktionsvilkår, jf. bilaget til bekendtgørelsen.

§ 2. Bekendtgørelsen træder i kraft den 1. januar 1979 og får virkning for tvangsauktioner, der afholdes i henhold til anmodninger indgivet til fogedretten efter den 1. januar 1979.

BILAG

Tvangsauktionsvilkår (fast ejendom)

1. Auktionen omfatter

- Auktionen omfatter ejendommen med eventuelle bygninger og - hvis fogedretten ikke tilkendegiver andet - driftsinventar og driftsmateriel, derunder maskiner og tekniske anlæg af enhver art, der hører til ejendommen, og ved landbrugsejendomme tillige ejendommens besætning, gødning, afgrøder mv.
Ejendommen mv. sælges, som den er ved auktionen med de rettigheder og forpligtelser, hvormed den tilhører den nuværende ejer.
- Hvis ejendommen eller en del af denne er udlejet, kan køber efter ejendommens overtagelse kræve den leje, der ikke er betalt på auktionstidspunktet.

Køberen kan ikke gøre krav på forudbetalt leje, der er omfattet af tinglysningslovens § 3, stk. 2.

2. Salgsopstilling

Ejendommen og det tilhørende, der følger med, beskrives i en særlig salgsopstilling. Salgsopstillingen indeholder oplysning om ejendommens hæftelser og byrder og oplyser endvidere om andre forhold vedrørende ejendommen og auktionen, som må antages at være af væsentlig betydning for køber, herunder ejendommens og eventuelt medfølgende løsøres momsmæssige behandling.

Salgsopstillingen udleveres på fogedrettens kontor.

3. Servitutter mv.

Fogedretten angiver under auktionen, i hvilket omfang de bydende ud over auktionsbudet skal overtage eller opfylde servitutter, brugsrettigheder, aftægts-, livrente- eller lignende forpligtelser.

4. Auktionsbudet mv.

Enhver kan byde på auktionen, men fogedretten kan forlange, at en bydende straks sandsynliggør, at han kan opfylde sit bud.

Er der tale om et momspligtigt salg, skal det endelige bud, som antages, tillægges moms

Minimum for overbudene fastsættes af fogedretten.

Ejendommen sælges til den højstbydende, hvis dennes bud antages (se pkt. 7), medmindre det beslutes, at en ny auktion skal afholdes.

Enhver, der har afgivet bud på første auktion, er bundet af sit bud, indtil auktionen er sluttet. Meddeles der i henhold til pkt. 7 udsættelse med henblik på tilvejebringelse af sikkerhed, gælder bundetheden, indtil sikkerheden er stillet. Skal der afholdes ny auktion i henhold til retsplejelovens § 576, er samtlige bydende på første auktion bundet indtil slutningen af den nye auktion, dog højst i 6 uger efter første auktion. På den nye auktion er kun det bud bindende, der får hammerslag.

5. Ejendommens overtagelse

Køberen overtager straks ejendommen. Har køberen fået udsættelse til at stille sikkerhed for opfyldelse af auktionsvilkårene, overtages ejendommen dog først, når sikkerheden er stillet.

Køberen sørger selv for - om nødvendigt ad retslig vej - at blive indsat i besiddelsen af det solgte.

Fra det tidspunkt, køberen skal overtage ejendommen, henligger den for hans regning og risiko i enhver henseende.

6. Køberens forpligtelser

A. Opfyldelse af auktionsbudet

Auktionsbudet anvendes, så langt det rækker, til dækning af hæftelserne i prioritetsordenen. Hæftelsernes nøjagtige størrelse oplyses under auktionen.

Auktionsbudet opfyldes således:

- Køberen *overtager* de hæftelser, der ikke kan kræves udbetalt. Overtagelsen er dog betinget af, at restancer og eventuelle særlige afdrag betales inden 4 uger efter auktionens slutning.
- Køberen *betaler* de hæftelser, der kan kræves udbetalt.

Beløb, der skal betales efter pkt. b, betales inden 6 måneder efter auktionens slutning.

Eventuel kursgevinst ved indfrielse af lånene tilfalder køberen, ligesom han bærer eventuelt kurstab samt tab ved, at kontantlån med særlige indfrielsesvilkår må indfries med et større beløb end lånets kontante pålydende.

Andele i reserve- og administrationsfonde tilfalder køberen, når der bliver fuld dækning til de pågældende lån.

Pantegælden forrentes fra datoen for den første auktion med den rente, der tilkommer hver enkelt panthaver. Er der tale om en indekspanteret, beregnes renten på grundlag af restgælden som reguleret ved sidste ordinære indeksregulering.

Overstiger auktionsbuddet, hvad der kræves til dækning af panthaverne, tilfalder det overskydende beløb den hidtidige ejer af ejendommen. Er ejendommen omfattet af § 83 a, stk. 1, i lov om friplejeboliger, tilfalder den del af auktionsbuddet, der overstiger, hvad der kræves til dækning af panthaverne med tillæg af friplejeboligleverandørens eget kapitalindskud, Landsbyggefonden. Køberen betaler et eventuelt overskydende beløb til Landsbyggefonden. Overskydende beløb forrentes med en årlig

rente, der svarer til den fastsatte referencesats med et tillæg på 7 pct. Som referencesats anses den officielle udlånsrente, som Nationalbanken har fastsat henholdsvis pr. den 1. januar og den 1. juli det pågældende år.

B. Beløb, der skal betales ud over auktionsbudet

Under auktionen oplyses arten og størrelsen af de omkostninger, som køberen skal betale ud over auktionsbudet. Det samme gælder skatter, afgifter, byrder, hæftelser og andre pligter, som køberen skal betale eller overtage ud over auktionsbudet.

På auktionen oplyses et størsteløb for, hvad der skal *betales*, og hvilke krav og pligter, der kan *overtages*.

Af krav, der typisk skal udredes eller overtages ud over auktionsbudet, kan særligt nævnes:

- Auktionsrekvirentens udlægsomkostninger og omkostninger ved gennemførelse af auktionen, herunder salær til advokat samt honorar til en af fogedretten antaget sagkyndig.
- Salær og rejseomkostninger til repræsentanter for de andre i ejendommen berettigede.

Vedrørende a og b er det en betingelse, at de pågældende rettighedshavere får andel i auktionsbudet. Ved delvis dækning nedsættes salærkravet forholdsmæssigt.

Er auktionen rekvireret af et konkursbo eller et dødsbo, hvori gælden ikke er vedgået, betales dog altid fuldt rekvirent-salær.

- Ejendomsskatterestancer.
- Brandforsikringsbidrag.
- Gade-, vej- og fortovsbidrag.
- Ophævet.
- Ophævet.
- Brugspanthavers underskud efter afholdelse af nødvendige udgifter ved bestyrelse, drift og vedligeholdelse mv. af ejendommen. Overskud afskrives i brugspanthaverens fordring og derefter i den i øvrigt bedst berettigedes fordring.
- Nødvendige udgifter til ejendommens bestyrelse, drift og vedligeholdelse mv., som er afholdt af auktionsrekvirenten, selv om ejendommen ikke har været taget til brugeligt pant.
- Krav, der i henhold til lejelovgivningen, brandsikringslovgivningen og bygningslovgivningen er gældende mod enhver uden tinglysning.

Beløb, der skal betales ud over auktionsbudet, udredes inden 4 uger efter auktionens slutning til rette vedkommende.

C. Afgifter mv. til det offentlige i anledning af auktionen

- Fogedrettens udgifter.
- Auktionsafgift.
- Moms af budsummen og størsteløbet, hvis der er tale om et helt eller delvist momspligtigt salg.

De under a, b og c nævnte udgifter mv. betales ved auktionens slutning.

7. Køberens sikkerhedsstillelse

Efter hammerslaget skal køberen straks over for fogedretten stille sikkerhed for opfyldelse af auktionsvilkårene.

Sikkerheden kan stilles ved deponering af penge eller børsnoterede værdipapirer, ved bankgaranti eller på anden måde, som godkendes af fogedretten.

Sikkerhedens størrelse skal svare til:

- Restancer mv., jf. pkt 6.A litra a,
- ¼ af de hæftelser, der kan kræves udbetalt, jf. pkt 6.A litra b, og
- størsteløbet, der skal betales ud over auktionsbudet, jf. pkt 6.B.

Sikkerheden kan dog hverken være mindre end et års renteudgift af de overtagne prioriteter eller mindre end værdien af det tilbehør, der medfølger ejendommen, med tillæg af ½ års lejeindtægt, hvis ejendommen helt eller delvis er udlejet. Ved bortforpagtede landbrugsejendomme dog med tillæg af 1 års forpagtningssafgift.

Enhver, der opnår dækning ved auktionen, kan for sit vedkommende både før og efter denne give afkald på sikkerhedsstillelse. Gives der afkald fra nogle, men ikke fra alle, kan fogedretten fastsætte en mindre sikkerhedsstillelse end ovenfor nævnt. Sikkerheden kan dog ikke være mindre end 1 års renteudgift af de overtagne prioriteter.

Stilles den krævede sikkerhed ikke, ses der bort fra budet, og hammerslaget annulleres, hvorefter auktionen straks genoptages. Fogedretten kan dog i stedet udsætte auktionen og give højstbydende en frist på ikke over 7 dage til at stille sikkerheden, forudsat at der straks stilles sikkerhed for de omkostninger, der vil være forbundet med afholdelse af nyt auktionsmøde.

8. Køberens misligholdelse

Hvis køberen ikke opfylder auktionsvilkårene, kan enhver, der i anledning af auktionen kan rette krav mod køberen, kræve, at det solgte sættes til en ny og eneste auktion (*misligholdelsesauktion*) for købers risiko, således at køberen skal tilsvare, hvad der måtte bydes mindre på den ny auktion, uden at have krav på, hvad der måtte bydes mere.

I stedet for at kræve misligholdelsesauktion kan enhver, der ikke har givet afkald på sikkerhedsstillelse, kræve, at den af køberen stillede sikkerhed af fogedretten realiseres og fordeles blandt de berettigede i den rækkefølge, de har krav på at blive fyldestgjort. Bringer dette ikke køberens misligholdelse til ophør, kan der herefter kræves afholdt misligholdelsesauktion.

Begæres sikkerheden først realiseret efter afholdelse af misligholdelsesauktion, kan sikkerheden alene benyttes til dækning af det tab, der er opstået ved, at der er budt mindre på misligholdelsesauktionen.

9. Auktionsskøde

Når køberen godtgør, at auktionsvilkårene er opfyldt, kan han kræve, at fogeden udsteder auktionsskøde til ham. Køberen skal tage skøde på ejendommen inden 1 år efter auktionen.

Køberen betaler selv de omkostninger, der måtte være forbundet med udstedelse af skødet, dettes tinglysning, overtagelse af hæftelser samt slettelse af tingbogen af de rettigheder, der ikke opnåede dækning på auktionen.

10. Auktionsvilkårenes fravigelighed

Foranstående vilkår kan ikke fraviges til ugunst for køberen, medmindre auktionen angår en forretnings-, industri-, landbrugs- eller udlejningsejendom. Er ejendommen omfattet af § 83 a, stk. 1, i lov om friplejeboliger, kan vilkårene endvidere ikke fraviges til ugunst for Landsbyggefonden.

11. Særlige vilkår: - - -