

Salgsopstilling

AS 16-41/2026
Advokat Thomas Monberg
Amagertorv 11
1160 København K
(+45) 33 15 01 02

(købsnøgle)

til brug for

tvangsauktion over fast ejendom

Udarbejdet af
Advokatrådet og Dansk ejendomsmæglerforening

J.NR. tm 41923

Ejendommens matr.nr.: 7db Ranum By, Ranum

beliggende: Vesterled 10C, 9681 Ranum

Tilhørende: Ole Thyssen

boende: Vesterled 10C, 9681 Ranum

Auktionstidspunkt: 05-05-2026 klokken 11:20

Auktionssted: Retten i Aalborg, Retssal 2, Badehusvej 17, 2.sal 9000 Aalborg

Rekvirent, hæftelses nr.: 1

Ved advokat: Thomas Monberg

Ejendomsoplysninger

Ejendomskategori: Beboelse

Ejendomsværdi pr.: 01-01-2022, 444.000,00 **heraf grundværdi:** 74.000,00

**Vurdering i h.t.
Retsplejelovens § 562:**

Areal ifølge tingbogen : 775 **heraf vej:** 0

Forsikringsforhold: Kendes ikke på nuværende tidspunkt.

**Ejendomsbidrag
for året
andraget og omfatter:** 2026
3993,11

**Forslag til særlige
vilkår ifølge auktions-
vilkårenes pkt 10 og 11.** Nej. Der udløses ikke moms af budsum eller størstebeløb.

Beskrivelse (herunder evt. bebygget areal, indretning m.v.):

Se vedhæftede beskrivelse.

Se vedhæftede bilag vedrørende "Skatteforhold for ejendommen for 2024".

Herudover bemærkes det, at det på nuværende tidspunkt ikke vides om der eventuelt kan komme efterbetaling/tilbagebetaling af ejendomsskat for årene 2021, 2022 og 2023, jfr. lovgivning herom. En eventuel betaling vil blive pålagt den til enhver tid værende ejer, hvorfor en auktionskøber skal være opmærksom herpå og inddrage dette.

Lejemål:

**Byrder og servitutter
(Evt. henvisning til
vedh. tingbogsattest):** Se vedhæftede tingbogsattest.

Afslutningsside PANT- OG UDLÆGSHAVERE I rubrikkerne angives tinglyst beløb, lånetype, rentesats, nr./serie/afd., indestående til samt evt. yderligere bem. f.eks. tvangsauktionsklausul, ejerskiftefradrag m.v.	1. Fordring opgjort pr. auktionsdagen	2. Restgæld på hæftelser, der kan forventes overtaget med tillæg af uforfaldne renter	3. Restancer og evt. ejerskifteafdrag på hæftelser, der kan forventes overtaget.	4. Hæftelser der kræves indfriet.
Transport	0,00	0,00	0,00	0,00
Hæftelse nr. 1: Pantebrev tinglyst 24.10.2015, opr. stort kr. 590.000,00, 7,75% p.a. til AL Sydbank A/S v/advokat Thomas Monberg, Amagertorv 11, 1160 København K, mail: mr@homannlaw.dk. PANTEBREVET HAR SÆRLIGE VILKÅR, herunder at pantebrevet skal indfries til kurs 103 og opsiges med 3 måneders varlse til en termin. Se vedhæftede pantebrev samt vedhæftede bilag vedrørende indestående pantebrev med AL-Sydbank A/S som kreditor.	497.291,86	469.727,08	27.564,78	0,00
i alt ved budsum	497.291,86	469.727,08	27.564,78	0,00
A. Total kr.	497.291,86	469.727,08	27.564,78	0,00

B. Størstebeløbet, der skal betales/overtages udover auktionsbudget, jfr. vilkårenes pkt. 6B: 54.900,00

Heraf kontant at betale inden 4 uger: 54.900,00

Gæld, der kan overtages (størstebeløbet - kontantbeløbet): 0,00

om art og afvikling oplyses:

Såfremt der begæres ny auktion eller udsættelse med hensyn til at stille fuld sikkerhed for det højeste bud, skal denne sikkerhedsstillelse - typisk kr. 15.000-20.000-, eller hvad fogedretten nu måtte fastsætte - indbetales kontant til fogedretten straks i forbindelse med begæringens afgivelse. Der kan således ikke gives udsættelse til afhentning af kontanter, garanti eller lignende tiltag med henblik på, at stille den fornævnte sikkerhed, ligesom det heller ikke kan påregnes, at der kan betales med kreditkort i fogedretten.

Det under B anførte størstebeløb fremkommer således:

a. rekvirentens udlægs- og auktionsomkostninger (salærer og gebyrer m.v.)	kr.	45.636,00	4. andre offentlige bidrag	kr.	0,00
b. rettighedshavernes mødesalærer m.v.	kr.	0,00	5. vandafgifter	kr.	0,00
			6. brandforsikringsbidrag	kr.	5.000,00
De under a og b nævnte beløb er anslået ud fra det under sikkerhedsstillelsen anførte auk-tionsbud , jfr. nedenfor.			7. krav i h.t. leje- eller brandsikringslovg.	kr.	0,00
c. restancer vedrørende:			8. andet, jfr. specifikation	kr.	0,00
1. ejendomsbidrag	kr.	4.243,11			
2. vejbidrag m.v.	kr.	0,00			
3. kloakbidrag m.v.	kr.	0,00			

C. Afgifter m.v. til offentlige i anledningen i anledning af auktionen: Se den påtrykte tekst på omslagets inderside.

Ved et auktionsbud på kr. 444.000,00 (beregnet efter ejendomsværdi eller sagkyndig vurdering, jfr. retsplejelovens § 562) udgør sikkerhedsstillelsen, jfr. vilkårenes pkt. 7, kr. 82.500,00.

Lån til betaling af stigning i grundskyld:

Fra og med 2018 er stigning i grundskyld "indefrosset" som lån, der forfalder i tilfælde af ejerskifte og som påhviler sælger at betale.

En auktion betragtes i den forbindelse efter rekvirentens opfattelse som et ejerskifte i relation til det indefrosne lån.

Lånet er ikke tillagt fortrinsret og derfor er de indefrosne beløb ikke medtaget i størstebeløbet.

Men i det omfang at sælger ikke indfrier, så har kommunen mulighed for at henholde sig til ejendommen og derved reelt pålægge auktionskøber udgiften.

En auktionskøber må derfor indrette sit bud efter, at der påhviler en forpligtelse for "lånet" og at der eventuelt påhviler denne ejendom en sådan forpligtelse.

Der gøres udtrykkeligt opmærksom på, at Gældsstyrelsen i sin fordringstypesanering af 11.11.2020 er af den opfattelse, at der i tilfælde af et "ejerskifte" konstateres at det er udsigtsløs at inddrive sælgers (tidligere ejers) forfaldne indefrosne beløb vedrørende den overdragne ejendom hos sælger, kan kravet blive rettet mod ejendommen med udpantning heraf. Dette nævnt for den gode ordens skyld, således at rekvirent og fogedret er fritaget for enhver form for ansvar.

Denne salgsoptilling er udarbejdet den 20. marts 2026 af advokat Thomas Monberg

Beskrivelse af ejendommen beliggende Vesterled 10C, 9681 Ranum

Ejendommen matr.nr. 7db Ranum By, Ranum, beliggende Vesterled 10C, 9681 Ranum, med et tinglyst areal på 775m², heraf vej 0m², med en ejendomsværdi pr. 1. januar 2022 på kr. 444.000,00, heraf grundværdi kr. 74.000,00, består ifølge BBR-meddelelsen af følgende bygningsnumre:

Bygning nr. 1

Fritliggende en-familieshus opført i 1950 med om/tilbygning i 2001. Én etage. Ydervægge af mursten og tagdækningsmateriale af fibercement, herunder asbest. Ejendommen opvarmes med fjernvarme/blokvarme. Grunden har vandforsyning fra alment vandforsyningsanlæg og afløbsforhold er til offentligt kloaksystem. Det samlede bebyggede areal andrager 162m² og med et boligareal på 162m², jfr. BBR-meddelelsen.

Bygning nr. 2

Carport opført i 1960 i træ og tagdækningsmateriale af metal. Bebygget areal andrager 32m² og indbygget udhus på 7m², jfr. BBR-meddelelsen.

I øvrigt kan ejendommen beskrives som følger:

Som nævnt ovenfor er der tale om en villa i et plan. Via en gårdsplads skabes adgang til hoveddøren med en entré. Herudover forefandtes køkken, stue, badeværelse og diverse værelser.

Foranstående oplysninger hidrører fra besigtigelse af ejendommen samt offentlige registreringer, navnlig BBR-meddelelsen, og hverken rekvirent eller fogedret vil indestå for oplysningernes rigtighed, og de i BBR-meddelelsen registrerede forhold kan adskille sig fra de faktiske. Der er ikke foretaget opmåling af arealerne i forbindelse med tvangsauktionen.

Såvel rekvirent som fogedret afskriver sig ansvaret forbundet med de nye beregninger og opkrævninger relateret til de ejendommen pålagte skatter, der fra 2024 udlignes via personlige skatteforhold. Se tillige vedhæftede bilag

Fremvisning af ejendommen er endnu ikke fastsat, hvorfor en interesseret auktionsskøber opfordres til hurtigst muligt at tilmelde sig en besigtigelse, hvilken tilmelding skal sendes til sekretær Maibrit Runge på e-mail: mr@homannlaw.dk, og der vil så snart der er tilmeldinger bliver fastsat et fremvisningstidspunkt. Hvis der ikke er tilmeldte vil der ikke være en fremvisning.

OPGØRELSE AF STØRSTEBELØBET VEDRØRENDE VESTERLED 10C, 9681 RANUM

Inkassosalær	kr.	1.350,00
Fogedgebyrer	kr.	2.250,00
Mødesalær	kr.	500,00
Befordringsgodtgørelse	kr.	4.006,00
Ejendomsdatarapport	kr.	105,00
Annoncering	kr.	6.425,00
Anslået til foged- og låsesmed	kr.	3.500,00
Rekvirentsalær	kr.	22.500,00
Restance forsikring, anslået (endnu ikke svar på forespørgsel)	kr.	5.000,00
Restance gældsstyrelsen, anslået (endnu ikke svar på forespørgsel)	kr.	5.000,00
Restance ejendomsbidrag	kr.	4.243,11
<hr/>		
I alt	kr.	54.879,11
oprundet til	kr.	54.900,00

=====



VESTHIMMERLANDS KOMMUNE
ATT: EJENDOMSBIDRAG
VESTRE BOULEVARD 7

9600 Aars

Eksp: Tirsdag - Onsdag 10-15,
Torsdag 10-17
e-mail: ejendomsbidrag
@vesthimmerland.dk
Tlf.: 9966 8326
Yderligere information:
SE VEDLAGTE/BAGSIDE

Modtager 8206501291213
Ole Thyssen
Vesterled 010C
9681 Ranum

VÆLG/FRAELD INDEFrysningSLÅN:
WWW.INDEFrysNING.DK

Udskrevet den: 09/12-2025 Moms-nr.: 29189471 Sorteringsnummer: 13 00000 014730

Debitornummer:	Kommunenr.:	Ejendomsnr.:
056 26 011402 05 07	820	011402

Ejendommens beliggenhed:
Vesterled 10 C (9681)

Bfe. nummer:
0003374691

Matrikelbetegnelse:
RANUM BY, RANUM 7db

Bebygget areal: 194 BBR-status pr. 01/01-2025

Øvrige Bfe. numre:

Kommunale ejendomsbidrag af fast ejendom 2026

Side 01 af 01

Specifikation Beløb Heraf moms

BEMÆRK: Ejendomsskat vedr. skatteåret 2024 og frem administreres/opkræves af SKAT

ROTTEBEKÆMPELSE 194	95,71
AFFALDSGRUNDGEBYR BOLIGEJENDOM 1	225,00
STORSKRALD HELÅRSBOLIG 1	177,00
GENBRUGSPADS HELÅRSBOLIG 1	1327,00
EMBALLAGE- OG MADAFFALD - HELÅRSBOLIG 1	1483,00
RETAFF. I 2-DELT CONT HVER 2. UGE BOLIG 1	685,40

****BEMÆRK****

ER EJENDOMMEN IKKE TILMELDT BETALINGS-
SERVICE MODTAGER DU SEPARAT BETALINGS-
BREV TIL RATEN FOR 2026 CA. 10 DAGE
FØR SIDSTE RETTIDIGE INDBETALINGSDATO.

MERVÆRDIAFGIFT/MOMS, er beregnet med 25%:

Afgiften af de enkelte rater kan for momsregistrerede først medregnes som indgående afgift på faktureringsstidspunktet.

I ALT

3993,11 0,00

Rate	Forfaldsdato	Sidste rettidige indb.dag	Ratebeløb	Fakturadato	Moms beløb
01	01/02-2026	02/02-2026	3993,11	01/02-2026	0,00

Såfremt det forfaldne beløb ikke er betalt senest sidste rettidige indbetalingsdag, søges det indrevet ved udlæg.

Renter beregnes fra forfaldsdato. Oplysninger om renter og restgæld for lån vil blive videregivet til SKAT.

Ved for sen indbetaling påløber renter og evt. gebyr.

Ejendomsbidrag 2026

Ejendomsvurdering og boligskat

Har du spørgsmål til ejendomsvurdering eller boligskat, kan du finde kontaktoplysninger på www.vurderingsportalen.dk eller ringe til 7222 1616.

Opkrævning sendes til:

Ejendomsbidrag hæfter med fortrinsret på ejendommen. Ved flere ejere af ejendommen modtager kun én ejer indbetalingsbrev. De øvrige ejere får en kopi af ejendomsbidragsbilletten.

Opkrævning af ejendomsbidrag for hele 2026 sker ved den ejer, der i "Ejendomsstamregistret" (ESR) er registreret som ejer pr. 01.01.2026.

Ændres bidragsopgørelsen i løbet af 2026, sendes ændringen til aktuell ejer.

Du må kun bruge betalingsbrev udskrevet i dit navn og ikke i tidligere ejers navn.

Betaling:

Ejendomsbidrag betales en gang årlig med forfaldsdato den 1. februar.

Du modtager indbetalingsbrev ca. en uge før betalingsfristen. Er du tilmeldt betalings-service, får du ikke tilsendt indbetalingsbrev.

Spørgsmål vedr. betaling/rykker kontakt Opkrævningen - tlf. 9966 8320 – e-mail: opkraevning2@vesthimmerland.dk

Manglende betaling:

Ved betaling efter sidste rettidige indbetalingsdag modtager du en rykker med rykkergebyr op til 250,00 kr. Hvis du fortsat ikke betaler, vil ejendomsbidrag og gebyr blive sendt til inddrivelse ved Gældsstyrelsen, som tilskriver renter.

Betaling fra udlandet:

IBAN nr.: DK2620000420528000 – Swift kode: NDEADKKK

Husk at skrive ejendommens adresse på betalingen.

Rottebekæmpelse:

Rottebekæmpelse opkræves til dækning af omkostninger ved den kommunale rottebekæmpelse.

Spørgsmål: Tlf. 9966 8326 eller ejendomsbidrag@vesthimmerland.dk

Renovationsafgifter:

(restaffald, madaffald, storskrald, genbrugsplads og emballageindsamling)

Opkrævningen dækker á conto betaling for renovationsafgifter i 2026. Eventuel regulering vedr. 2025 fremsendes særskilt. Enkelte ændringer kan være foretaget løbende i 2025. **Affaldsgrundgebyret** dækker kommunens og affaldsselskabets udgifter til administration og planlægning m.v.

Spørgsmål om opkrævningen for renovation besvares af Vesthimmerlands Forsyning, tlf. 9868 3200 - e-mail info@vhforsyning.dk eller klik ind på www.vesthimmerlandsforsyning.dk, vælg Affald / "MIN SIDE"

Særligt vedrørende virksomheder:

For ejendomme, der udlejes til erhvervsformål, er der mulighed for at få opkrævningen for restaffald, madaffald samt emballageaffald sendt direkte til lejeren (virksomheden). Anmodning om dette skal komme fra ejeren af ejendommen og sendes til ejendomsbidrag@vesthimmerland.dk. Bemærk: Kommunen sender kun én opkrævning pr. beholder.

Skorstensfejning

Ved spørgsmål til skorstensfejning skal du kontakte skorstensfejeren:

Tidligere Løgstør kommune: Skorstensfejer

Sunds - tlf. 2088 3304 - e-mail: Sunds@skorstensfejeren.dk

Øvrige henvendelse: Skorstensfejer Jesper

Nørgård - tlf. 2020 6980 - e-mail: Jesper@skorstensfejeren.dk

Det er skorstensfejeren, der tilbagebetaler eventuelt for meget betalt skorstensfejergebyr.



Afsender
Vesthimmerlands Kommune, Teknik- og Økonomiforvaltning
Vestre Boulevard 7, 9600 Aars

Ejendomsnummer (BFE-nr.): 3374691

Udskriftsdato: 09.03.2026

Denne BBR-meddelelse er hentet via selvbetjening.

Tilføjelser eller rettelser bedes oplyst til kommunen på: bbrpost@vesthimmerland.dk eller tlf. 99 66 70 00.

Ejere af ejendommen kan desuden benytte selvbetjeningsløsningen på www.bbr.dk.

Yderligere information om BBR-meddelelsen findes til sidst i dette dokument.

Oplysninger om ejendom

Ejendomsnummer (BFE-nr.): 3374691

BBR-adresse: Vesterled 10C (vejkode 1503), 9681 Ranum

Ejendommen består af: 1 grund

Ejendommen har tidligere haft eller været en del af kommunalt ejendomsnummer: 820-11402

Oplysninger om grund

Adresse: Vesterled 10C, 9681 Ranum

Grundens areal: 775 m²

Matrikelnummer: 7db, Ejerlavnavn: Ranum By, Ranum (ejerlavskode 661055)

Vandforsyning og afløbsforhold

Grundens vandforsyning: Alment vandforsyningsanlæg (kode 1)

Grundens afløbsforhold: Afløb til offentligt kloaksystem (kode 10)

Bygninger tilknyttet grund

Bygning 1

Bygningens anvendelse: Fritliggende enfamiliehus (kode 120)

Opførelsesår: 1950

Om-/tilbygningsår: 2001

Antal etager: 1

Beliggenhed

Adresse: Vesterled 10C, 9681 Ranum

Matrikelnummer: 7db, Ejerlavnavn: Ranum By, Ranum (ejerlavskode 661055)

Kvalitet af koordinatsæt: Sikker geokodning (kode 1)

Materialer

Ydervægsmateriale: Mursten (kode 1)

Tagdækningsmateriale: Fibercement herunder asbest (kode 3)

Varmeforsyning

Bygningens varmeinstallation: Fjernvarme/blokvarme (kode 1)

Bolig- og erhvervsareal

Bygningens samlede boligareal:	162 m ²
heraf Areal af lovlig beboelse i kælder:	0 m ²
Bygningens samlede erhvervsareal:	0 m ²
heraf Areal af erhverv i kælder:	0 m ²

Etagernes areal

Samlet bygningsareal:	162 m ²
Kælderens areal:	0 m ²
heraf Kælderens udnyttede areal:	0 m ²
heraf Areal af dyb kælder:	0 m ²
heraf Areal af garage i kælder:	0 m ²
Tagetagens areal:	0 m ²
heraf Tagetagens udnyttede areal:	0 m ²

Bemærkninger om bygning

SYVSTJERNEN

Enheder tilknyttet Bygning 1

Enhed: Vesterled 10C

Enhedens anvendelse: Fritliggende enfamiliehus (kode 120)

Boligtype: Egentlig beboelseslejlighed med eget køkken (kode 1)

Enhedens samlede areal:	162 m ²	Antal badeværelser:	1
heraf Enhedens boligareal:	162 m ²	Antal vandskyllende toiletter:	1
heraf Enhedens erhvervsareal:	0 m ²	Antal værelser:	4

Bygning 2

Bygningens anvendelse: Carport (kode 920)

Opførelsesår: 1960

Beliggenhed

Adresse: Vesterled 10C, 9681 Ranum

Matrikelnummer: 7db, Ejerslavnavn: Ranum By, Ranum (ejerslavskode 661055)

Kvalitet af koordinatsæt: Sikker geokodning (kode 1)

Materialer

Ydervægsmateriale: Træ (kode 5)

Tagdækningsmateriale: Metal (kode 6)

Arealer i grundplan

Bebygget areal:	32 m ²
Overdækket areal:	0 m ²

Andre arealer

heraf Areal af indbygget udhus:	7 m ²
---------------------------------	------------------

Arealer i grundplan

Bebygget areal:	162 m ²
Overdækket areal:	18 m ²

Andre arealer

Samlet andet areal:	0 m ²
heraf Areal af indbygget affaldsrum:	0 m ²
heraf Areal af indbygget garage:	0 m ²
heraf Areal af indbygget carport:	0 m ²
heraf Areal af indbygget udhus:	0 m ²
heraf Areal af indbygget udestue:	0 m ²
heraf Areal af lukkede overdækninger:	0 m ²
heraf Areal af udvendig efterisolering:	0 m ²
heraf Øvrige arealer:	0 m ²

Kort til BBR-meddelelsen


Dette kort viser beliggenheden af ejendommens bygninger og tekniske anlæg.

Bygninger og tekniske anlæg, der er registreret i BBR, vises med prikker samt B1 for Bygning 1, T1 for Teknisk anlæg 1 osv.

Hvis prikken er rød, er der brug for ejers medvirken til at flytte prikken til den korrekte beliggenhed af bygning eller teknisk anlæg. Dette gøres af ejer på www.bbr.dk, hvor der kan zoomes ind på kortet.

Det er kun prikkerne, ejer skal forholde sig til i BBR. Alle streger, grænser og bygningsomrids er baggrundsdata fra andre kilder. Matrikelkortet er vejledende, og skellenes nøjagtige placering falder ikke altid sammen med hække m.m. på luftfotoet. Se www.matriklen.dk.

Luftfoto optages om foråret, og de hvide bygningsomrids tegnes på baggrund heraf. Derfor kan der ses forsinkelser, hvor fx en bygning stadig er tegnet med et hvidt bygningsomrids, selvom bygningen er nedrevet og slettet fra BBR. Se www.geodanmark.dk.



@geodanmark, Geodatastyrelsen, Klimadatastyrelsen

Forkortelser

B# Bygning #
T# Teknisk anlæg #
NY Nybyggeri

Prikker på kortet

● Bygning/teknisk anlæg er sikkert placeret
● Bygning/teknisk anlæg er usikkert placeret
* Bygning på fremmed grund

Streger i kortet

— Ejendom
— Matrikelskel
— Bygningsomrids

Om BBR-meddelelsen

BBR-meddelelsen er en udskrift af de aktuelle oplysninger, som er registreret om en ejendoms bygninger, boliger og tekniske anlæg i Bygnings- og Boligregistret (BBR).

Oplysningerne i BBR anvendes til mange formål i både stat, kommuner og private virksomheder. I det offentlige gælder det fx ejendomsvurdering og

bloktilskud til kommunerne samt boligstøtte. I det private gælder det fx låntagning og ejendomshandel i finans- og ejendomssektoren.

For nyere bygninger stammer oplysningerne i BBR primært fra byggesagsbehandlingen. For ældre bygninger stammer oplysningerne typisk fra nuværende eller tidligere ejere af en ejendom.

Ejers oplysningspligt

Det er altid den aktuelle ejer af en ejendom, der har ansvar for at indberette oplysninger til BBR for at sikre, at oplysningerne i BBR er korrekte.

Derfor er det vigtigt, at du som ejer læser BBR-meddelelsen og kontrollerer, om alle bygninger, boliger og tekniske anlæg på ejendommen er registreret rigtigt.

Ved køb af ejendom eller ved ændringer vedrørende bygnings- og boligforhold samt tekniske anlæg er det ekstra vigtigt at være opmærksom på, om registreringerne i BBR er korrekte.

Hvis oplysningerne er mangelfulde eller forkerte, har du som ejer pligt til at meddele de rigtige oplysninger til kommunen. Dette kan fx gøres via selvbetjeningsløsningen på www.bbr.dk.

Det er kommunen, som er ansvarlig for at registrere oplysningerne i BBR.

Kommunen har lov til at kontrollere oplysningerne, der indberettes til BBR. Kontrollen kan ske ved besøg på ejendommen eller ved registersamkøring med andre kilder, fx folkeregistret eller luftfotos.

Reglerne om Bygnings- og Boligregistret står i lov om bygnings- og boligregistrering (BBR-loven) (lovbekendtgørelse nr. 797 af 6. august 2019).

Der kan gives en bøde efter BBR-loven, hvis oplysninger ikke indberettes til BBR, eller hvis der gives forkerte oplysninger.

En registrering i BBR betyder ikke nødvendigvis, at et forhold er lovligt i henhold til anden lovgivning.

Særlige oplysninger

For bygninger til bolig eller erhverv kræver blandt andet disse oplysninger opmærksomhed:

- Opførelsesår
- Om- og tilbygningsår
- Bebygget areal
- Antal etager
- Samlet boligareal og erhvervsareal
- Areal af udnyttet tagetage
- Areal af indbygget udestue
- Tagdækningsmateriale (kodeliste)
- Ydervægsmateriale (kodeliste)
- Varmeinstallation (kodeliste)
- Opvarmningsmiddel (kodeliste)
- Antal badeværelser
- Antal vandskyllende toiletter.

Nogle oplysninger i BBR registreres med en kode.

Oversigt over koder kan ses på www.bbr.dk/kodelister.

Opførelsesår

Det år, hvor bygningen er opført. For nogle bygninger står år 1000, fordi opførelsesåret ikke er oplyst.

Antal etager

Alle etager i bygningen – bortset fra kælder og tagetage.

Varmeinstallation og opvarmningsmiddel

Den varmeinstallation og det opvarmningsmiddel, der kan opvarme bygningen. Hvis varmeinstallationen er fjernvarme, registreres ikke opvarmningsmiddel.

Antal badeværelser

Antal rum, der er indrettet til at tage bad i.

Antal vandskyllende toiletter

Antal toilet-kummer (wc'er), der er i en bolig.

Registrering i BBR

I BBR registreres oplysninger om grunde, bygninger, enheder og tekniske anlæg:

Grund

Grunden er et sammenhængende stykke jord og er normalt det samme som en matrikel. Nogle grunde kan dog bestå af flere matrikler. Større ejendomme, fx landbrugsejendomme, kan bestå af flere grunde. På grunden registreres oplysninger om fx vandforsyning og afløbsforhold.

Bygning

Bygninger i BBR er alt fra et redskabsskur til et butikscenter. På bygningen registreres fx oplysninger om bygningens anvendelse, opførelsesår, varmeinstallation, arealer samt ydervægs- og tagdækningsmateriale.

Arealer i BBR

Arealer i BBR måles til ydersiden af ydervæggene. Det vil sige inklusive arealer af alle vægge. Areal af vægge mellem boliger deles ligeligt. Arealer måles i niveau med færdigt gulv, dog undtaget for tagetager, der måles 1,5 meter over færdigt gulv til den udvendige side af taget.

Boligareal

Boligarealet er det areal, som er indrettet til boligformål. Det omfatter værelser og stuer, køkken, bade- og toiletrum, entré, interne trapper og gangarealer m.m. samt udnyttet areal i en tagetage.

I boligarealet indgår desuden areal af kælderrum, der anvendes til boligformål, dvs. opfylder byggelovgivningens krav til beboelsesrum, samt areal af bade- og toiletrum i kælderen.

For lejligheder indgår ofte en andel af bygningens adgangsareal i boligarealet, fx en andel af trappeopgangen, elevatoren eller altangangen. Adgangsarealer fordeles ligeligt mellem de enkelte boliger.

For institutionsboliger indgår desuden en andel af fælles boligarealer i boligarealet.

Enhed

En enhed er betegnelsen for fx en bolig i et parcelhus, en lejlighed eller et erhvervslejemål. En enhed ligger inde i en bygning og har sin egen adresse. Enfamiliehuse har typisk én boligenhed, en etageejendom har en enhed for hver beboelseslejlighed og hvert erhvervslejemål. På enheden registreres fx enhedens anvendelse, bolig- og erhvervsareal samt køkken-, toilet- og badeforhold.

Tekniske anlæg

Tekniske anlæg er fx olietanke, vindmøller, gyllebeholdere samt slanger til jordvarme og solcelleanlæg. Tekniske anlæg er som regel beliggende på en grund, men kan også være knyttet til en bygning.

Bebygget areal

Det areal, som bygningen fylder på grunden set oppefra. Tagudhæng og halvtage medregnes normalt ikke. Bebygget areal svarer typisk til stueetagens areal – inklusive indbygget udestue, udhus, garage og carport.

Samlet bygningsareal

Summen af alle bygningens regulære etagers areal – uden areal af tagetage, kælder, åbne altaner og åbne overdækkede terrasser, men inklusive indbygget udestue, udhus, garage og carport.

Tagetagens areal

Samlet areal af hele tagetagen – både bolig- og erhvervsareal samt det areal, der potentielt kan indrettes til bolig- eller erhvervsformål. Åbne altaner og tagterrasser medregnes ikke.

Tagetagens udnyttede areal

Den del af tagetagens areal, der er indrettet til boligformål eller anvendes til erhvervsformål og indgår i enhedens bolig- eller erhvervsareal.

Kældrens areal

Samlet areal af hele kælderen. Arealer i krybekældre medtages ikke.



Ejerbolig / Vurdering / Se offentlig ejendomsvurdering / Vesterled 10C

Offentlig ejendomsvurdering

▼ 2022

Vesterled 10C

9681 Ranum

Ejendom til helårsbeboelse

Her er den offentlige ejendomsvurdering

Ejendommen er vurderet pr. 1. januar 2022, som er vurderingsterminen.

Ejendomsværdien er værdien af hele ejendommen – både grund og bygninger. Den bruger vi til at beregne ejendomsværdiskatten.

Grundværdien er værdien af grunden i ubebygget stand. Den bruges til at beregne grundskylden. De 2 værdier skal ikke lægges sammen.

Inden vi beregner skatten, trækker vi 20 % fra vurderingen.

Hvis du ejer denne ejendom, kan du [logge ind her på Vurderingsportalen](#) og se flere oplysninger om vurderingen af ejendommen.

Ejendomsværdi

444.000 kr.

Grundværdi

74.000 kr.

Om Vurderingsportalen

Vurderingsportalen er din indgang til de offentlige ejendomsvurderinger

Om Vurderingsstyrelsen

Vi vurderer Danmarks ca. 2,3 mio. ejendomme. Vi sikrer retvisende, ensartede og gennemskuelige ejendomsvurderinger

[Gå til vurderingsstyrelsen.dk](https://vurderingsstyrelsen.dk)

[Gå til Vurderingsstyrelsens login](#)

Information og sikkerhed

[Offentliggørelse af ejendomsvurderinger](#)

[Din vurdering fra før 2020](#)

[Cookies](#)

[Privatlivspolitik](#)

[Sikkerhed](#)

[Tilgængelighedserklæring](#)

Kontakt Vurderingsstyrelsen

Telefonen er åben

Mandag

kl. 9-17

Tirsdag til torsdag

kl. 9-16

Fredag

kl. 9-14

Telefonnummer: [+45 72 22 16 16](tel:+4572221616)

[Se, hvad mange spørger om](#)

Følg os på

[Facebook](#)

[LinkedIn](#)

EN DEL AF SKATTEFORVALTNINGEN

Vurderingsfortegnelsen

Søger du information om de nye ejendomsvurderinger for 2020, skal du gå til vurderingsportalen.dk.

Her på siden kan du finde oplysninger om de vurderinger, der ligger til grund for ejendomsbeskatningen, indtil vurderinger fra det nye ejendomsvurderingssystem er klar. Vær opmærksom på, at oplysningerne for 2020 er en kopi af vurderingen fra 2019.

Har du spørgsmål, er du velkommen til at ringe til os på 72 22 16 16

Detaljerede vurderingsoplysninger for 2020

Adresse:	VESTERLED 10 C (9681) , 9681 RANUM		
Vurderingsår:	2019 Kopi		
Kommune:	VESTHIMMERLANDS	Ejendomsnr.:	11402
Vurderingskreds:	LØGSTØR		
Benyttelse:	Beboelse	Lejligheds antal:	1
Matrikel:	7 DB , RANUM BY	Grundareal:	775
Ejendomsværdi:	410.000	Grundværdi:	67.400

Vis "Grundværdispecifikationer"

Vis Værdier til brug for ejendomsværdiskatteloft

Vis tidligere vurdering

Grundværdispecifikationer:

Nr.	Prisbetegnelse	Areal/Enhed	Enhedsbeløb	Total
01	Byggetpris standard	1	36.000 kr.	36.000 kr.
02	Kvmpris standard	775	45 kr.	34.875 kr.
03	Nedslag regulering	0	3.500 kr.	-3.500 kr.
I alt:				67.400 kr.

Værdier til brug for ejendomsværdiskatteloft:

Ejendomsværdi 2001:	570.000 kr.	Ejendomsværdi 2002:	600.000 kr.
Ejendomsværdiskatteloftet beregnet på grundlag af 2001 + 5%:		598.500 kr.	

Vis tidligere vurdering

PANTEBREV



EJENDOM:

Adresse: Vesterled 10C
9681 Ranum
Landsejerlav: Ranum By, Ranum
Matrikelnummer: 0007db

KREDITOR:

AKTIESELSKABET ARBEJDERNES LANDBANK
Vesterbrogade 5
1620 København V
CVR: 31467012

DEBITOR:

Ole Thyssen
Vesterled 10C
9681 Ranum
CPR: 291175-****
Personligt gældsansvar: Debitor har personligt gældsansvar

Underskrevet i henhold til
fuldmagt af:
CVR:

17888803

Fuldmagtsordning Fuldmagtshaver erklærer, at dokumentet fremsendes til tinglysning på grundlag af en til Tinglysningsretten allerede fremsendt, eller forventet fremsendt fuldmagt.

Debitor(erne) erkender at skyldte kreditor(erne) den angivne hovedstol.

HOVEDSTOL:

590.000 DKK

LØBETID:

Aftalt løbetid: 24 år og 11 måneder
Løbetiden er fast.

FAST RENTE:

Pålydende årlig rente: 7,75 %
Nominel årlig rente: 7,978 %

Rente beregnes fra: 15. Oktober 2015

Øvrige rentevilkår: Rentevilkår:
Pantebrevet forrentes fra den 15.10.2015 med en fast årlig rente på 7,75% p.a. af det til enhver tid værende skyldige beløb.

BETALINGSVILKÅR:

Tilbagebetalingsmåde: Annuitetslån.
Første termin: 8.352 DKK
Perioden 15. Oktober 2015 - 11. December 2015 forfalder 11. December 2015
Sidste termin: 10.929 DKK
Perioden 11. Juni 2040 - 11. September 2040 forfalder 11. September 2040

Fast ydelse:
Beløb pr. termin: 13.423 DKK

Årlig ydelse: 53.690 DKK

Øvrige betalingsvilkår: Betalingsvilkår:
Pantebrevet forrentes og afdrages fra 15.10.2015 gennem en fast årlig ydelse på 9,10 % af hovedstolen, hvoraf 7,75 % p.a. af det til enhver tid værende skyldige beløb er rente, medens resten er afdrag. Ydelsen betales hver 11/3, 11/6, 11/9, 11/12 termin med kr. 13.422,50 Første gang 11.12.2015 betales kr. 8.351,78, som udgør forholdsmæssig ydelse f.t. 15.10.2015 - 11.12.2015.
I forbindelse med hver ydelsesbetaling har den til enhver tid værende kreditor ret til at opkræve et opkrævningsgebyr på kr. 25,00

OPSIGELSESVILKÅR:

Indfrielseskurs: 103
Debitors opsigelsesfrist: 3 måneder
Øvrige opsigelsesvilkår: Lånet er uopsigeligt for kreditor

Opsigelsesvilkår:
Pantebrevet indestår fra kreditors side uopsigeligt fra ejer til ejer indtil udløb, dog skal kreditor kunne godkende ny debitor. Kan debitor ikke godkendes forfalder pantebrevet til fuld indfrielse til kurs 103,0000.
Pantebrevet kan fra debitors side indfries helt eller delvis til kurs 103,0000 med 3 måneders varsel til en termin.

RETSFORFØLGNINGSFORBUD:

Dette pantebrev kan gøres til genstand for individuel retsforfølgning.

OPRYKNINGSRET:

Dette dokument er med oprykningret.

**FØLGENDE SERVITUTTER
RESPEKTERES:**

Servitutter tinglyst til og med 14.04.2005 respekteres.

ERKLÆRINGER:

Fuldmagtsordning Fuldmagtshaver erklærer, at dokumentet fremsendes til tinglysning på grundlag af en til Tinglysningsretten allerede fremsendt, eller forventet fremsendt fuldmagt.

Kreditaftaleloven Debitor bekræfter ved sin signatur, at have modtaget kreditoplysninger i henhold til lov om kreditaftaler.

KREDITAFTALELOV:

Dette pantebrev er omfattet Kreditaftaleloven. Oplysninger i henhold til loven er udleveret separat.

SÆRLIGE BESTEMMELSER:

Særlige bestemmelser:

Ethvert debitorskifte/ejerskifte/overdragelse – helt eller delvist - skal godkendes af kreditor, før den hidtidige debitor og evt. kautionist er frigjort for sine forpligtelser. Hvis den nye debitor ikke kan godkendes, er kreditor berettiget til at opsiges pantebrevet til fuld indfrielse til kurs 103,00. Samme vilkår er gældende ved en eller flere debitors udtræden. Ved debitors eventuelle misligholdelse af pantebrevet kan kreditor forlange pantebrevet indfriet til kurs 103,00, samt betaling af eventuelle restancer og øvrige omkostninger, herunder morarenter, gebyrer, samt omkostninger til inkasso m.v.

Ejerskifte og/eller ekstraordinære afdrag:

Ved godkendt debitorskifte erlægges senest 3 uger efter, at endeligt skøde er tinglyst uden frist og udleveret fra tinglysningskontoret, dog senest 3 måneder efter ejendommens endelige overtagelse, et ejerskiftegebyr på 2,000% af restgælden dog min. kr. 500,00 på overtagelsesdagen. Manglende eller ikke rettidig indbetaling af gebyret, sidestilles med manglende eller for sen betaling af ejerskifteafdrag, med heraf følgende konsekvenser.

Meddelelse om ejerskifte noteres af kreditor gebyrfrit indenfor samme frister som ved erlæggelse af ejerskiftegebyr. Efter betaling af ethvert ekstraordinært afdrag nedsættes den fremtidige ydelse, således at den udgør samme procent af den nye restgæld, som den hidtidige ydelse udgjorde af den

gamle restgæld, hvorved pantebrevets løbetid forbliver uændret. Ved beta-ling af ekstraordinære afdrag betales renter af afdraget til betalingsdagen.

Respektpåtegning:

Såfremt pantebrevet ved udstedelsen respekterer bank-, sparekasse-, stats-, rentetilpasnings- eller realkreditlån med variabel rente, skal det uden særskilt påtegning respektere ændringer i renten for disse lån.

Udlejningsklausul:

For så vidt pantebrevet har pant i en ejerlejlighed, kan kreditor forlange kapitalen indfriet, såfremt ejerlejligheden udlejes. Opsigelse kan dog ikke ske, hvis der senest 14 dage efter påkrav stilles bankgaranti for pantebrevets terminsydelse i lejeperioden.

Omprioritering:

Pantebrevet respekterer optagelse af realkreditlån, også til forhøjet rente og forlænget løbetid (max. 30 år), dog ikke indeksregulerede og stående lån og lån i fremmed valuta, bortset fra lån i EURO, mod at nettoprovenuet i det omfang, det ikke anvendes til hel eller delvis indfrielse af foranstående forfaldne eller uforfaldne lån, afdrages ekstraordinært på dette pantebrev. Ved opgørelse af nettoprovenuet kan udover udgifter til indfrielse af foranstående lån (excl. renter) medtages omkostninger til stempel, tinglysning, eventuelle andre udgifter til det offentlige, gebyr til pengeinstitut samt gebyr til rykningspåtegning på såvel foranstående, efterstående som nærværende pantebrev, omkostninger til realkreditinstitut, dog ikke differencerente. Endvidere respekteres omprioriteringssalær til medvirkende ejendoms-mægler eller advokat. Alle omkostninger i forbindelse med ekspedition af omprioriterings/rykningsklausulen, herunder ekspeditionsgebyr til kreditor, betales af debitor.

Om- og/eller tilbygning:

Ingen

PANTEBREVFORMULAR:

I øvrigt gælder
Justitsministeriets almindelige
betingelser AA:

- 1) Betalinger efter dette pantebrev skal ske portofrit på kreditors bopæl, som er anført i pantebrevet, eller på et andet sted inden for landets grænser, der opgives af kreditor.
- 2) Alle betalinger er rettidige, når de sker senest 7 dage efter forfaldsdagen, for terminsbetalinger senest 7 dage efter første terminsdag. Hvis forfaldsdagen eller sidste rettidige betalingsdag falder på en helligdag, en lørdag eller grundlovsdagen den 5. juni, udskydes dagen til den følgende hverdag. På samme måde udskydes udløbsdagen for alle frister efter nærværende pantebrev. Indbetaling inden for ovennævnte frist til et pengeinstitut her i landet, bortset fra Grønland, til befordring til betalingsstedet er rettidig betaling.
- 3) Debitor har pligt til at underrette kreditor om

bopælsforandring. Sådant underretning kan ikke ske på en betalingsblanket, såfremt det af blankettens tekst fremgår, at meddelelser til betalingsmodtageren ikke må gives på denne. Påkrav fra kreditor, herunder opsigelse, kan afsendes til eller fremsættes på den af debitor senest oplyste bopæl uanset bopælsforandring, medmindre kreditor er bekendt med debtors nye bopæl. Bliver kreditor opmærksom på, at en opsigelse som følge af bopælsforandring ikke er kommet frem til debitor, skal kreditor straks give debitor meddelelse om opsigelsen, såfremt debtors nye bopæl fremgår af folkeregisteret eller anden let tilgængelig kilde.

4) Pantet omfatter den faste ejendom med tilbehør efter tinglysningslovens §§ 37 og 38, indtægter, herunder leje og forpagtningsafgifter, samt erstatnings- og forsikringssummer.

5) Debitor forpligter sig til at holde pantet behørigt brandforsikret, således at betingelserne i Finanstilsynets bekendtgørelse om minimumsbetingelser for forsikringsselskabers tegning af bygningsbrandforsikring er opfyldt.

6) Kreditor har panteret for krav ifølge pantebrevet på betaling af kapital, renter og andre ydelser af tilsvarende karakter – herunder administrationsbidrag og kautionsforsikringspræmier – morarenter og gebyr efter nr. 7. Kreditor har endvidere panteret for omkostninger, som med føje er afholdt ved opsigelse, inddrivelse, berigtigelse af gældsovertagelse samt til varetagelse af kreditors interesse i tilfælde af retsskridt mod pantet fra anden side. For så vidt angår udenretlige inkassoomkostninger, har kreditor panteret for de omkostninger, der kan kræves betalt i overensstemmelse med reglerne i lov om renter ved forsinket betaling mv. og den i medfør af loven udstedte bekendtgørelse om udenretlige inddrivelsesomkostninger i anledning af forsinket betaling.

7) Kapitalen forfalder ikke ved ejerskifte, medmindre andet er vedtaget i pantebrevet. Kreditor skal underrettes om ethvert ejerskifte og kan forlange, at den nye ejer berigtiger gældsovertagelse samt afholder omkostningerne derved. Underrettes kreditor ikke om ejerskiftet senest 3 uger efter, at endeligt skøde er tinglyst uden frist og udleveret fra tinglysningskontoret, kan han, når hele kapitalen indestår uanset ejerskifte, forlange et gebyr på 2 pct. af pantebrevets restgæld, dog højst 300 kr. Hvis det er vedtaget i pantebrevet, at kapitalen helt eller delvis forfalder ved ejerskifte, skal betaling ske inden samme frist, dog senest 3 måneder efter ejendommens endelige overtagelse, jf. nr. 8, litra f.

8) Uanset uopsigelighed eller opsigelsesfrist kan kreditor forlange kapitalen indfriet i følgende tilfælde:

a) hvis renter eller afdrag ikke betales senest sidste rettidige betalingsdag. Det er dog en betingelse for, at kapitalen kan forlanges indfriet, at debitor ikke har betalt renter og afdrag senest 7 dage efter, at skriftligt påkrav herom er afsendt eller fremsat. Kreditors påkrav skal være afgivet efter sidste rettidige betalingsdag og skal udtrykkeligt angive, at kapitalen kan forlanges indfriet, hvis renter og afdrag ikke betales inden fristens udløb, jf. herved nr. 2,

b) hvis bygninger af væsentlig betydning for pantets værdi

nedrives, uden at der er stillet betryggende sikkerhed,
c) hvis pantet i øvrigt væsentligt forringes eller vanrøgtet,
uden at der efter påkrav stilles betryggende sikkerhed,
d) hvis debitor nægter kreditor eller dennes fuldmægtig adgang til at efterse pantet,
e) hvis debitor ikke på opfordring godtgør, at pantet er behørigt brandforsikret, og
f) hvis et aftalt ejerskifteafdrag ikke betales rettidigt, jf. nr. 7.
9) Medmindre andet er aftalt, forbliver pantebrevet indestående i ejendommen i tilfælde af tvangsauktion, hvad enten denne skyldes misligholdelse af pantebrevet eller af andre forpligtelser, hvis restancer og øvrige forfaldne ydelser i henhold til auktionsvilkårene betales inden udløbet af de i disse fastsatte frister. Pantebrevets bestemmelser om misligholdelse, herunder bestemmelserne i nr. 8, og bestemmelser om, at pantegælden helt eller delvis forfalder ved ejerskifte, kan i så fald ikke påberåbes af kreditor. Hvis auktionskøberen sælger ejendommen inden 1 år efter den endelige tvangsauktion, betragtes dette ikke som ejerskifte.

Nedenstående anmelderoplysninger underskrives alene af anmelder.

ANMELDER:

PANTEBREVSSKABET ALTERNATIV FINANS A/S
Vestergade 1, 1. tv.
8600 Silkeborg
17888803

CVR:

Kontaktoplysninger:

tina@alternativfinans.dk

Anmelders sagsnummer:

78836

SENDES OGSÅ TIL:

E-post:

charlotte@alternativfinans.dk

Sagsreference:

TINGLYSNINGSAFGIFT:

Afgift:

10.560 DKK

Afgiftspligtigt beløb:

590.000 DKK

STORKUNDENUMMER:

17888803

Tinglysningsafgift betalt i henhold til storkundeordning.

RESULTAT AF TINGLYSNING

EJENDOM:

Adresse: Vesterled 10C
9681 Ranum
Landsejerlav: Ranum By, Ranum
Matrikelnummer: 0007db

STATUS:

Tinglyst

TINGLYSNINGSDATO:

24.10.2015 16:32:42

DOKUMENTTYPE:

Pantebrev

DATO/LØBENUMMER:

24.10.2015-1006812431

Bilag vedrørende indestående pantebrev med AL Sydbank som kreditor.

En auktionskøber opfordres til forud for tvangsauktionens gennemførelse at rette henvendelse til AL Sydbank, Pantebreve, med henblik på at kunne opnå forhåndstilsagn om gældsovertagelse

Hvis auktionskøber er et selskab

Er auktionskøber et selskab, vil der være krav om supplerende personlig hæftelse.

Indfrielse af Pantebrevet

Hvis AL Sydbank ikke bevilger gældsovertagelse, vil pantebrevet blive krævet indfriet efter tvangsauktionen.

Indfrielse skal ske i overensstemmelse med de vilkår og opsigelsesbestemmelser, der gælder for pantebrevet, herunder en særlig indfrielseskurs.

Frem til indfrielsen skal auktionskøber betale ydelse på lånene i overensstemmelse med lånenes vilkår.

Bekæmpelse af Hvidvask og terrorfinansiering

Auktionskøber skal i henhold til Lovgivning om Hvidvask og Terrorfinansiering legitimere sig ovenfor AL Sydbank.

Privatpersoner skal legitimere sig med fremsendelsen af farvekopier af sundhedskort og fornøden billedlegitimation. Selskaber (juridiske skikkelser) skal udlevere en tegningsudskrift fra Erhvervsstyrelsen, der er mindre end 3 måneder gammel, kopi af selskabets fortegnelse over ejere samt legitimation af selskabet reelle ejere og de hertil knyttede tegningsberettigede personer

Legitimationen skal være tydelig og let læselig.

Udstedelse af samtykkeerklæring er blandt andet betinget af, at legitimation er godkendt af AL Sydbank eller dennes repræsentant.

Tingbogsattest



Udskrevet: 20.03.2026 10:12:11

Ejendom:

Adresse: Vesterled 10C
9681 Ranum

BFE-nummer: 3374691

Dato: 10.03.1982
Landsejerlav: Ranum By, Ranum
Matrikelnummer: 0007db
Areal: 775 m2
Heraf vej: 0 m2

Adkomster

Dokument:

Dokumenttype: Skøde
Dato/løbenummer: 23.10.2015-1006809222

Adkomsthavere:

Navn: Ole Thyssen
Cpr-nr.: 291175-****
Ejerandel: 1 / 1

Købesum:

Kontant købesum: 550.000 DKK
Købesummen omfatter beløb til arv/gave: 0 DKK
Købesummen omfatter overtagne restancer af skatter og afgifter eller af andre ydelser.: 0 DKK
Købesummen omfatter servitutter, tinglyst på det købte, der kan forlanges afløst af en pengeydelse: 0 DKK
Købesummen omfatter beløb til anlægsbidrag til vej mv., der er forfaldent til betaling på tidspunktet for ejerskiftet: 0 DKK
Købesum i alt: 550.000 DKK

Dato for overtagelse:

15.10.2015

Hæftelser

Dokument:

Dato/løbenummer: 24.10.2015-1006812431
Prioritet: 4
Dokumenttype: Pantebrev
Hovedstol: 590.000 DKK
Rentesats: 7,75 %

Kreditorer:

Navn: AL Sydbank A/S
Cvr-nr.: 12626509

Debitorer:

Navn: Ole Thyssen
Cpr-nr.: 291175-****

Servitutter

Dokument:

Dato/løbenummer: 08.09.1959-906242-74
Prioritet: 1
Dokumenttype: Servitut

Akt nr: 74_O_203

Forsyningspligt:

Varme

Andet:

Andet

Tillægstekst:

Tillægstekst
Dok om varmforsyning/kollektiv

varmforsyning mv, Resp lån i off midler

Dokument:
Dato/løbenummer: 29.03.1967-906243-74
Prioritet: 2
Dokumenttype: Servitut

Akt nr: 74_O_203

Forsyningspligt:
Varme

Andet:
Andet

Tillægstekst:
Tillægstekst
Dok om varmforsyning/kollektiv
varmforsyning mv, Resp lån i off midler

Dokument:
Dato/løbenummer: 14.04.2005-6211-74
Prioritet: 3
Dokumenttype: Servitut

Også tinglyst på:
Antal: 349
Akt nr: 74_S_687

Tillægstekst:
Anmærkning
Akt. S 687
Tillægstekst
Dok. om tilslutning til kollektivt
varmforsyning mv. - se akt.Vedr. till.
andre matr. nre.

Øvrige oplysninger

Ejendomsvurdering:

Ejendomsværdi: 444.000 DKK
Grundværdi: 74.000 DKK
Vurderingsdato: 01.01.2022
Kommunekode: 0820
Ejendomsnummer (BBR-nr.): 011402

Indskannet akt:

Akt nr: 74_H_698



EJENDOMS DATA RAPPORT

Vesterled 10C, 9681
Ranum

Rapport købt 09/03 2026
Rapport færdig 09/03 2026

Den ved rapportbestillingen
oplyste tvangsauktionsdato:
05/05 2026

For ejendommen Vesterled 10C, 9681 Ranum

Ejendommens adresse.....	Vesterled 10C, 9681 Ranum
Kommune.....	Vesthimmerlands
Ejendomstype.....	Beboelse.
Ejerforhold.....	Privatpersoner eller interessentskab
Antal bestemte fast ejendomme.....	1
Antal matrikelnumre.....	1
Samlet grundareal.....	775 m ²
Samlet bebygget areal.....	194 m ²
Samlet boligareal.....	162 m ²
Samlet erhvervsareal.....	0 m ²

Omfattede bestemt fast ejendomme

3374691

Omfattede matrikelnumre

Matr.nr.: 7db, Ranum By, Ranum

For nogle oplysninger i rapporten kan der være et lille overlap med ejendommens grænser, så det ser ud som om, oplysningerne er relevante for ejendommen. Vi har derfor udviklet et kort, hvor du nemt kan zoome ind og se præcist, hvordan oplysningerne ligger i forhold til ejendommen.

Kortet kan tilgås under [Mine ejendomsdataber rapporter](#) på Boligejer.dk.

Hvis du ser et lille overlap, kan det være noget, du kan se bort fra. Men hvis du ønsker mere klarhed, kan du altid kontakte de dataansvarlige for yderligere information.



EJENDOMS DATA RAPPORT

Vesterled 10C, 9681
Ranum

Rapport købt 09/03 2026
Rapport færdig 09/03 2026

Den ved rapportbestillingen
oplyste tvangsauktionsdato:
05/05 2026

Indhold

Resumé.....	4
Dette afsnit indeholder alle svar i ejendomsrapporten.	
<hr/>	
Bygninger.....	9
BBR-meddelelsen.....	9
Energimærkning.....	9
Tilstandsrapport.....	10
Elinstallationsrapport.....	11
Byggesag.....	11
Byggeskedeforsikring.....	12
Olietanke.....	12
Fredede bygninger.....	13
Bevaringsværdi.....	13
Flexboligtilladelse.....	14
Økonomi.....	15
Ejendoms- og grundværdi.....	15
Ejendomsskat.....	15
Statslig indefrysning af stigning i grundskyld og ejendomsværdiskat.....	17
Huslejenævns sager.....	18
Planer.....	19
Zonestatus.....	19
Lokalplaner.....	19
Landzonetilladelser.....	20
Kommuneplaner.....	20
Spildevandsplaner.....	25
Varmeplaner.....	27
Varmeforsyning.....	27
Vejforsyning.....	28
Vejdirektoratets projekter.....	29
Hovedstadsområdet transportkorridorer.....	29
Landsplandirektiv "Baltic Pipe".....	30
Landsplandirektiv "Udviklingsområder".....	30
Råstofplaner.....	31
Spildevand og drikkevand.....	33
Aktuelle afløbsforhold.....	33
Tilladelser vedr. spildevandsforhold på ejendommen.....	33
Påbud vedr. spildevandsforhold på ejendommen.....	33
Medlemskab af spildevandsforsyning.....	34
Aktuel vandforsyning.....	34
Påbud/dispensationer/anbefalinger vedr. vandindvindingsanlæg/-boringer på ejendommen.....	34
Grundvand - Drikkevandsinteresser.....	35
Grundvand - Følsomme indvindingsområder.....	35
Jordforurening.....	37
Jordforureningsattest.....	37
Kortlagt jordforurening.....	37
Områdeklassificering.....	38

Påbud iht. jordforureningsloven.....	38
Natur, skov og landbrug.....	39
Fredskov.....	39
Majoratsskov.....	39
Beskyttet natur.....	40
Internationale naturbeskyttelsesområder.....	41
Landbrugspligt.....	42
Fredede fortidsminder, bygge- og beskyttelseslinjer.....	43
Fredede fortidsminder og fortidsmindebeskyttelseslinjer.....	43
Beskyttede sten- og jorddiger.....	44
Skovbyggelinjer.....	44
Sø- og åbeskyttelseslinjer.....	45
Kirkebyggelinjer.....	45
Klitfredningslinje.....	46
Strandbeskyttelseslinje.....	46
Om ejendomsdatarapporten.....	48

Følgende bilag kan hentes:

- Tilstandsrapport_3374691_1585974
 - Tilstandsrapport_3374691_640964
 - Energimaerkning_3374691_100247100
 - Energimaerkning_3374691_311737658
 - BBR-meddelelse - 3374691 - Vesthimmerlands
 - Elinstallationsrapport_3374691_2065921
 - Raastofplanskort
 - Vejforsyningskort
 - Jordforureningsattest_3374691
-



EJENDOMS DATA RAPPORT

Vesterled 10C, 9681
Ranum

Rapport købt 09/03 2026
Rapport færdig 09/03 2026

Den ved rapportbestillingen
oplyste tvangsauktionsdato:
05/05 2026

Resumé

Bygninger

BBR-meddelelsen

Findes der en BBR-meddelelse for ejendommen?..... Ja, se bilag
Oplysninger er indhentet d. 9. marts 2026

Energimærkning

Hvad er ejendommens energimærke?..... Se detaljeret besvarelse
Oplysninger er indhentet d. 9. marts 2026

Tilstandsrapport

Findes der en tilstandsrapport for ejendommen?..... Ja, se bilag
Oplysninger er indhentet d. 9. marts 2026

Bemærk: Tilstandsrapporten er kun tilgængelig for ejer og/eller fuldmagtshaver.

Elinstallationsrapport

Findes der en elinstallationsrapport for ejendommen?..... Ja, se bilag
Oplysninger er indhentet d. 9. marts 2026

Bemærk: Elinstallationsrapport er kun tilgængelig for ejer og/eller fuldmagtshaver.

Byggesag

Er der igangværende byggesag for ejendommen?..... Nej
Oplysninger er indhentet d. 9. marts 2026

Bemærk: Visse byggesagstyper ikke registreres i BBR. Det kan f.eks. gælde byggesager vedr. tekniske anlæg (master, gylletanke m.v.) eller byggesager vedr. konstruktionsændringer i etageejendomme (gennembrydning af bærende vægge, udvendige altaner m.v.). Man skal også være opmærksom på, at byggesager, der ikke kræver ibrugtagningstilladelse, godt kan være afsluttet i BBR, selvom der stadig udestår nogle afsluttende dokumenter i sagen. Sådanne forhold vil ikke blive vist som verserende byggesag, men vil ofte være noteret på BBR-meddelelsen.

Byggeskadeforsikring

Er der bygninger på ejendommen, som er dækket af byggeskadeforsikring?..... Nej
Oplysninger er indhentet d. 9. marts 2026

Bemærk: Oplysninger vedr. byggeskadeforsikring er opdelt i oplysninger fra hhv. BBR og BSFS. Eventuelle eftersyns-, skades-, og bearbejdet eftersynsrapporter er kun tilgængelige for ejer og/eller fuldmagtshaver.

Olietanke

Er der registreret oplysninger om olietanke på ejendommen?..... Nej
Oplysninger er indhentet d. 9. marts 2026

Bemærkning: Olietankens registrering i BBR er ikke i sig selv en garanti for at tanken er lovlig. Der vises ikke oplysninger om tanke, der er fjernet fra ejendommen

Fredede bygninger

Er der registreret fredede bygninger på ejendommen?..... Nej
Oplysninger er indhentet d. 9. marts 2026

Bevaringsværdi

Er der angivet en bevaringsværdi for ejendommen?..... Nej
Oplysninger er indhentet d. 9. marts 2026

Bemærk: Hvis en bygning har en "Bevaringsværdi", er det ikke automatisk ensbetydende med, at den er udpeget som "Bevaringsværdig". Kontakt kommunen for at finde ud af om bygningen er udpeget som bevaringsværdig

Flexboligtilladelse

Er der registreret flexboliger på ejendommen?..... Nej
Oplysninger er indhentet d. 9. marts 2026

Økonomi

Ejendoms- og grundværdi

Hvad er ejendommens værdi ifølge den offentlige vurdering?..... 444.000 kr.

Oplysninger er indhentet d. 9. marts 2026

Bemærk: I Ejendomsdatarapporten vises kun de endelige vurderinger, være derfor opmærksom på, at dette kan afvige fra boligbeskatningsgrundlaget, som kan være på grundlag af foreløbige vurderinger. Fejl eller mangler i BBR-oplysninger har en stor betydning for beregning af ejendomsvurdering. Det er boligejerens ansvar at opdatere oplysningerne via: <https://ret.bbr.dk/>. Ydermere, skal man være opmærksom på ejendomsvurdering og kompensation i dødsbo. Hvis der findes en ny ejendomsvurdering af afdødes ejendom, kan den bruges i dødsboet. Læs mere på <https://www.vurderingsportalen.dk/ejerbolig/ejendomsvurdering/emner-vejledninger-og-frister/ejendomsvurdering-og-kompensation-i-doedsbo>.

Ejendomsskat

Hvad er ejendomsskatten?..... Se detaljeret beskrivelse

Oplysninger er indhentet d. 9. marts 2026

Bemærk: Indefrosne grundskyldstigninger og efterreguleringer vedr. grundskyld for årene indtil 2024, forfalden gæld til kommunen for 2024 og oplysninger om ejendomsbidrag kan pt. kun erhverves via <https://www.borger.dk/> eller ved henvendelse til kommunen. Beskatningsgrundlagene for ejendomsskatter kan både være på baggrund af en endelig og en foreløbig vurdering. Stigningsbegrænsning for grundskyld for 2024 og fremadrettet fremgår ikke af i Ejendomsdatarapporten.

Statslig indefrysning af stigning i grundskyld og ejendomsværdiskat

Er der statslig indefrysning på ejendommen?..... Nej

Oplysninger er indhentet d. 9. marts 2026

Bemærk: Ejendomsdatarapporten indeholder kun statslige indefrysningsslån, som har panteret på ejendommen. Eventuelle tillægsslån bliver først en del af indefrysningssbeløbet i Ejendomsdatarapporten, når disse har fået panteret på ejendommen.

Huslejenævnsager

Er der registreret én eller flere huslejenævnsager eller ankenævnsager for ejendommen?..... Nej

Oplysninger er indhentet d. 9. marts 2026

Bemærk: Databasen for Huslejenævnsager er pt. ikke fuldt opdateret for alle kommuners vedkommende. Se <https://www.huslejenaevn.dk/kommuneerklæringer> for en liste over kommuner, der har erklæret at have overført alle sager fra og med en angivet dato. Hvis kommunen fremgår af listen, er svaret i Ejendomsrapporten reviderende, jf. kommunens svar. Ellers anbefales det at kontakte kommunen for at få opdateret information.

Planer

Zonestatus

Hvilken zonestatus er registreret for ejendommen?..... Byzone

Oplysninger er indhentet d. 9. marts 2026

Lokalplaner

Foreligger der lokalplaner eller lokalplanforslag for ejendommen?..... Nej

Oplysninger er indhentet d. 9. marts 2026

Bemærk: Anvendelses- og delområdespecifikke oplysninger for lokalplaner kan læses i plandokumentet for lokalplanen.

Landzonetilladelser

Er der givet en landzonetilladelse til ejendommen?..... Nej

Oplysninger er indhentet d. 9. marts 2026

Kommuneplaner

Foreligger der kommuneplaner eller kommuneplanforslag for ejendommen?..... Ja

Oplysninger er indhentet d. 9. marts 2026

Bemærk: Anvendelsesspecifikke oplysninger for kommuneplanrammer kan læses i plandokumentet for kommuneplanrammen.

Spildevandsplaner

Er ejendommen beliggende indenfor en spildevandsplan?..... Ja

Oplysninger er indhentet d. 9. marts 2026

Bemærk: Kloaktyper omtalt i planer er ikke nødvendigvis den samme som de aktuelle afløbsforhold på ejendommen.

Varmeplaner

Foreligger der varmeplaner for ejendommen?..... Nej
Oplysninger er indhentet d. 9. marts 2026

Varmeforsyning

Er der mulighed for kollektiv varmforsyning eller er der forsyningsforbud?..... Ja
Oplysninger er indhentet d. 9. marts 2026
Bemærk, at oplysningen er opdelt i hhv. Forsyningsområde, Område med forsyningsforbud samt Område med tilslutningspligt. Aktuell varmforsyning kan ses af BBR meddelelsen.

Vejforsyning

Hvad er vejstatus for vejene i området omkring ejendommen?..... Se bilag
Oplysninger er indhentet d. 9. marts 2026

Vejdirektoratets projekter

Er ejendommen beliggende nær Vejdirektoratets projekter?..... Nej
Oplysninger er indhentet d. 9. marts 2026

Hovedstadsområdets transportkorridorer

Er ejendommen helt eller delvist beliggende indenfor hovedstadsområdets transportkorridorer?..... Nej
Oplysninger er indhentet d. 9. marts 2026

Landsplandirektiv "Baltic Pipe"

Er ejendommen helt eller delvist beliggende indenfor arealreservationen for Baltic Pipe?..... Nej
Oplysninger er indhentet d. 9. marts 2026

Landsplandirektiv "Udviklingsområder"

Er ejendommen helt eller delvist beliggende indenfor et udviklingsområde?..... Nej
Oplysninger er indhentet d. 9. marts 2026

Råstofplaner

Er ejendommen beliggende i et råstofområde?..... Nej
Oplysninger er indhentet d. 9. marts 2026
Bemærk: Graveområder, interesseområder og arealer med anmeldte rettigheder skal som udgangspunkt friholdes for aktiviteter, som varigt kan forhindre eller besværliggøre senere råstofindvinding.

Spildevand og drikkevand

Aktuelle afløbsforhold

Er der aktuelle afløbsforhold registreret for ejendommen?..... Ja
Oplysninger er indhentet d. 9. marts 2026

Tilladelser vedr. spildevandsforhold på ejendommen

Er der registreret tilladelser vedr. spildevandsforhold på ejendommen?..... Nej
Oplysninger er indhentet d. 9. marts 2026

Påbud vedr. spildevandsforhold på ejendommen

Er der registreret påbud vedr. spildevandsforhold på ejendommen?..... Nej
Oplysninger er indhentet d. 9. marts 2026

Medlemskab af spildevandsforsyning

Er der registreret medlemskab af spildevandsforsyningselskab på ejendommen?..... Nej
Oplysninger er indhentet d. 9. marts 2026

Aktuel vandforsyning

Er der aktuel vandforsyning registreret for ejendommen?..... Ja
Oplysninger er indhentet d. 9. marts 2026

Påbud/dispensationer/anbefalinger vedr. vandindvindingsanlæg/-boringer på ejendommen

Findes der på ejendommen vandindvindingsanlæg/-boringer, hvortil der er udstedt påbud eller givet kogeanbefaling?..... Nej

Oplysninger er indhentet d. 9. marts 2026

Grundvand - Drikkevandsinteresser

Er ejendommen beliggende i et område med drikkevandsinteresser?..... Ja
Oplysninger er indhentet d. 9. marts 2026

Grundvand - Følsomme indvindingsområder

Er ejendommen beliggende i et følsomt indvindingsområde?..... Ja
Oplysninger er indhentet d. 9. marts 2026

Jordforurening

Jordforureningsattest

Findes der jordforureningsattest for ejendommen?..... Ja, se bilag
Oplysninger er indhentet d. 9. marts 2026

Kortlagt jordforurening

Er der kortlagt jordforurening for ejendommen?..... Nej
Oplysninger er indhentet d. 9. marts 2026

Områdeklassificering

Er ejendommen beliggende i et område klassificeret som er lettere forurenet?..... Nej
Oplysninger er indhentet d. 9. marts 2026

Påbud iht. jordforureningsloven

Er der på ejendommen registreret påbud iht. jordforureningsloven i arealinformationssystemet (DAI)?..... Nej
Oplysninger er indhentet d. 9. marts 2026

Natur, skov og landbrug

Fredskov

Er ejendommen pålagt fredskovspligt?..... Nej
Oplysninger er indhentet d. 9. marts 2026

Majoratsskov

Er der noteret majoratsskov på ejendommen?..... Nej
Oplysninger er indhentet d. 9. marts 2026

Beskyttet natur

Er der beskyttede naturtyper eller beskyttede vandløb på ejendommen?..... Nej
Oplysninger er indhentet d. 9. marts 2026
Bemærk, at oplysningen er opdelt i hhv. "Beskyttede naturtyper" og "Beskyttede vandløb".

Internationale naturbeskyttelsesområder

Er der arealer, der er udpeget som internationalt naturbeskyttelsesområde på ejendommen?..... Nej
Oplysninger er indhentet d. 9. marts 2026
Internationale naturbeskyttelsesområder består af hhv. Fuglebeskyttelsesområder, Habitatområder samt Ramsarområder.

Landbrugspligt

Er ejendommen pålagt landbrugspligt?..... Nej
Oplysninger er indhentet d. 9. marts 2026

Fredede fortidsminder, bygge- og beskyttelseslinjer

Fredede fortidsminder og fortidsmindebeskyttelseslinjer

Er der registreret fredede fortidsminder/fortidsmindebeskyttelseslinjer på ejendommen?..... Nej
Oplysninger er indhentet d. 9. marts 2026

Beskyttede sten- og jorddiger

Er der beskyttede sten- eller jorddiger på ejendommen?..... Nej
Oplysninger er indhentet d. 9. marts 2026
Bemærk: Oplysningen er vejledende og må derfor ikke anvendes til at afgøre, om der er beskyttede diger i et område.

Skovbyggelinjer

Er ejendommen beliggende indenfor en skovbyggelinje?..... Ja
Oplysninger er indhentet d. 9. marts 2026
Bemærk: Byggelinjen kan enten være registreret som gældende eller ophævet.

Sø- og åbeskyttelseslinjer

Er ejendommen beliggende indenfor en sø- eller åbeskyttelseslinje?..... Nej
Oplysninger er indhentet d. 9. marts 2026
Bemærk, at oplysningen er opdelt i hhv. Søbeskyttelseslinjer og Åbeskyttelseslinjer.

Kirkebyggelinjer

Er ejendommen beliggende indenfor en kirkebyggelinje?..... Nej
Oplysninger er indhentet d. 9. marts 2026

Klitfredningslinje

Er ejendommen beliggende indenfor en klitfredningslinje?..... Nej
Oplysninger er indhentet d. 9. marts 2026

Strandbeskyttelseslinje

Er ejendommen beliggende indenfor en strandbeskyttelseslinje?..... Nej
Oplysninger er indhentet d. 9. marts 2026



EJENDOMS DATA RAPPORT

Vesterled 10C, 9681
Ranum

Rapport købt 09/03 2026
Rapport færdig 09/03 2026

Den ved rapportbestillingen
oplyste tvangsauktionsdato:
05/05 2026

Bygninger

BBR-meddelelsen

Findes der en BBR-meddelelse for ejendommen?..... Ja, se bilag

BBR-meddelelsen viser de oplysninger, kommunen har registreret om en ejendom i Bygnings- og Boligregisteret (BBR). Oplysningerne på BBR-meddelelsen er et udtryk for de faktiske forhold på ejendommen, også selvom de ikke nødvendigvis er lovlige. Ansvar for oplysningernes rigtighed på BBR-meddelelsen ligger hos ejeren af ejendommen.

BBR-meddelelsen

BBR-meddelelsen viser de oplysninger, kommunen har registreret om en ejendom i Bygnings- og Boligregisteret (BBR). Oplysningerne på BBR-meddelelsen dækker bl.a. areal, beliggenhed, anvendelse, installationer, vand- og afløbsforhold og ydervægs- og tagdækningsmaterialer. Oplysningerne i BBR-meddelelsen skal afspejle de faktiske forhold på ejendommen - også selvom de ikke nødvendigvis er lovlige. Ansvar for at oplysningerne på BBR-meddelelsen er korrekte, ligger hos ejeren.

Oplysninger er indhentet d. 9. marts 2026

BBR meddelelse..... Se bilag BBR-meddelelse - 3374691 - Vesthimmerlands

Berører følgende BFE-numre/matrikelnumre
BFE-nummer 3374691

Kontaktoplysninger

Administrativ myndighed..... Kommunen

Energimærkning

Hvad er ejendommens energimærke?..... Se detaljeret besvarelse

Et energimærke er en vurdering af en bygnings energimæssige tilstand. En bolig, der sælges, skal have et gyldigt energimærke udarbejdet af en energikonsulent.

Energimærkning

Et energimærke er en vurdering af en bygnings energimæssige tilstand. En bolig, der sælges, skal have et gyldigt energimærke udarbejdet af en energikonsulent jf. bekendtgørelse om energimærkning af bygninger.

Oplysninger er indhentet d. 9. marts 2026

Dato for indberetning af energimærke..... 31-10-2011

Husnummer..... 10C

Bygningsnummer..... 1

Energiklasse..... D

Energimærkerapport..... Se bilag Energimaerkning_3374691_100247100

Energimærket er gyldigt indtil..... 31-10-2021

Berører følgende BFE-numre/matrikelnumre
BFE-nummer 3374691

Dato for indberetning af energimærke..... 07-02-2024

Husnummer..... 10C
Bygningsnummer..... 1
Energiklasse..... C
Energimærkerapport..... Se bilag Energimaerkning_3374691_311737658
Energimærket er gyldigt indtil..... 07-02-2034
Berører følgende BFE-numre/matrikelnumre
BFE-nummer 3374691

Kontaktoplysninger

Administrativ myndighed..... Energistyrelsen
Adresse..... Carsten Niebuhrs Gade 43, 1577 København V
Telefonnummer..... 33926700
Email..... emo-info@ens.dk
Web..... <https://ens.dk/ansvarsomraader/energimaerkning-af-bygninger>

Tilstandsrapport

Findes der en tilstandsrapport for ejendommen?..... Ja, se bilag

En tilstandsrapport er resultatet af en bygningsgennemgang foretaget af en beskikket bygnings sagkyndig.
Tilstandsrapporten er en samlet skriftlig vurdering af en boligs synlige skader og tegn på skader.

Bemærk: Tilstandsrapporten er kun tilgængelig for ejer og/eller fuldmagtshaver.

Tilstandsrapport

En tilstandsrapport er resultatet af en bygningsgennemgang foretaget af en beskikket bygnings sagkyndig.
Tilstandsrapporten er en samlet skriftlig vurdering af en boligs synlige skader og tegn på skader. Den bygnings sagkyndige sammenligner boligen med andre boliger af samme type og alder - ikke et nyt hus. Udover tilstandsrapporten skal sælger for at anvende huseftersynsordningen have en autoriseret elinstallatørvirksomhed til at udarbejde en elinstallationsrapport med resultatet af en gennemgang af boligens elinstallationer. Se punktet Elinstallationsrapport. Huseftersynsordningen er frivillig, men en forudsætning for, at sælger kan undgå at hæfte for skjulte skader ved boligen, og at køber kan tegne en ejerskitteforsikring.

Oplysninger er indhentet d. 9. marts 2026

Tilstandsrapport - 640964

Løbenummer..... H-15-02645-0145
Dato for indberetning..... 06-10-2015
Tilstandsrapport..... Se bilag Tilstandsrapport_3374691_640964
Berører følgende BFE-numre/matrikelnumre
BFE-nummer 3374691

Tilstandsrapport - 1585974

Løbenummer..... H625999
Tilstandsrapport..... Se bilag Tilstandsrapport_3374691_1585974
Berører følgende BFE-numre/matrikelnumre
BFE-nummer 3374691

Kontaktoplysninger

Administrativ myndighed..... Erhvervsstyrelsen
Adresse..... Esbjerg Brygge 30, 6700 Esbjerg
Telefonnummer..... 33732000
Email..... mo@erst.dk
Web..... <https://www.sik.dk/>

Elinstallationsrapport

Findes der en elinstallationsrapport for ejendommen?..... Ja, se bilag

En elinstallationsrapport er resultatet af en autoriseret elinstallatørvirksomheds gennemgang af bygningens elinstallationer under huseftersynsordningen. Rapporten giver en professionel og objektiv gennemgang af elinstallationernes tilstand.

Bemærk: Elinstallationsrapport er kun tilgængelig for ejer og/eller fuldmagthaver.

Elinstallationsrapport

En elinstallationsrapport indeholder resultatet af gennemgangen af bygningens el-installationer. Ved gennemgangen vurderes elinstallationernes funktionsdygtighed og hvorvidt de opfylder de krav, som var gældende, da de blev udført eller ændret. Udover elinstallationsrapporten skal sælger for at anvende huseftersynsordningen have en bygningssagkyndig til at udarbejde en tilstandsrapport med resultatet af en gennemgang af bygningernes synlige skader og tegn på skader. Se Tilstandsrapport. Huseftersynsordningen er frivillig, men er en forudsætning for at sælger kan undgå at hæfte for skjulte skader ved boligen, og for at køber kan tegne en ejerskifteforsikring.

Oplysninger er indhentet d. 9. marts 2026

Elinstallationsrapport - 2065921

Dato for indberetning..... 02-10-2015

Elinstallationsrapport..... Se bilag Elinstallationsrapport_3374691_2065921

Berører følgende BFE-numre/matrikelnumre
BFE-nummer 3374691

Kontaktoplysninger

Administrativ myndighed..... Erhvervsstyrelsen

Adresse..... Esbjerg Brygge 30, 6700 Esbjerg

Telefonnummer..... 33732000

Email..... mo@erst.dk

Web..... <https://www.sik.dk/>

Byggesag

Er der igangværende byggesag for ejendommen?..... Nej

En byggesag vedrører nybyggeri, til/ombygning, ændret anvendelse eller nedrivning (hel eller delvis). Kommunen registrerer oplysninger om byggesagen i Bygnings- og Boligregistret (BBR), fx om byggeriets omfang, anmeldelse/ansøgning, tilladelser, påbegyndelse og fuldførelse. Visse byggesagstyper registreres ikke i BBR.

Bemærk: Visse byggesagstyper ikke registreres i BBR. Det kan f.eks. gælde byggesager vedr. tekniske anlæg (master, gylletanke m.v.) eller byggesager vedr. konstruktionsændringer i etageejendomme (gennembrydning af bærende vægge, udvendige altaner m.v.). Man skal også være opmærksom på, at byggesager, der ikke kræver ibrugtagningstilladelse, godt kan være afsluttet i BBR, selvom der stadig udestår nogle afsluttende dokumenter i sagen. Sådanne forhold vil ikke blive vist som verserende byggesag, men vil ofte være noteret på BBR-meddelelsen.

Byggesag

En byggesag vedrører byggeri, herunder tilbygninger, væsentlige ombygninger, væsentlige anvendelsesændringer, lovliggørelse eller nedrivning (hel eller delvis). Et byggearbejde må ikke påbegyndes uden byggetilladelse fra kommunen, som er bygningsmyndighed. I mindre byggesager er der ikke krav om byggetilladelse, under forudsætning af, at bygningsreglementet overholdes. Med bygningsreglementet BR18, skal kommunerne ikke længere påse de tekniske krav for byggeriet i byggesagsbehandling, men

der er forsat krav om byggetilladelse. Den tekniske byggesagsbehandling for byggeri der er omfattet af certificeringsordningen dvs. mere komplekst byggeri i relation til konstruktioner og brand skal herefter dokumenteres af certificerede rådgivere. For andre tekniske krav i bygningsreglementet skal kommunerne gennemføre en efterfølgende stikprøvekontrol i den dokumentation, som indsendes i forbindelse med ibrugtagningstilladelsen.

Kontaktoplysninger

Administrativ myndighed..... Kommunen

Byggeskadeforsikring

Er der bygninger på ejendommen, som er dækket af byggeskadeforsikring?..... Nej

Siden 1. april 2008 har professionelle bygherrer været forpligtet til at tegne en byggeskadeforsikring i forbindelse med nybyggeri af private helårsboliger. Forsikringspligten gælder fra 1. juli 2012 i nogle tilfælde også, når der etableres nye boligenheder i eksisterende byggeri. Hvis ejendommen er omfattet af byggeskadeforsikring, vil der være en eftersynsrapport for hhv. 1-års og 5-års eftersyn.

Bemærk: Oplysninger vedr. byggeskadeforsikring er opdelt i oplysninger fra hhv. BBR og BSFS. Eventuelle eftersyns-, skades-, og bearbejdet eftersynsrapporter er kun tilgængelige for ejer og/eller fuldmagtshaver.

Byggeskadeforsikring BBR

Her kan der ses detaljerede oplysninger vedr. en eventuel byggeskadeforsikring. Hvis der er byggeskadeforsikring for en bygning, vil eventuelle eftersynsrapporter kunne ses under "Byggeskadeforsikring BSFS". Byggeskadeforsikringsordningen gælder for alle.

Oplysninger er indhentet d. 9. marts 2026

Bygning 1, Bygning 2

Er det registreret i BBR, at bygningen er dækket af byggeskadeforsikring?..... Nej

Berører følgende BFE-numre/matrikelnumre
BFE-nummer 3374691

Kontaktoplysninger

Administrativ myndighed..... Kommunen

Byggeskadeforsikring BSFS

Her kan der ses eventuelle eftersynsrapporter for eftersyn, som er udført efter hhv. 1 år og 5 år, hvis der er byggeskadeforsikring for ejendommen. Eftersynsrapporterne vises dog kun for ejer eller fuldmagtshaver. Under "Byggeskadeforsikring BBR" kan der ses yderligere oplysninger vedr. forsikringen.

Oplysninger er indhentet d. 9. marts 2026

Er det registreret i BSFS, at der er byggeskadeforsikring for bygningen?..... Nej

Status..... Ingen byggeskadeforsikring registreret.

Berører følgende BFE-numre/matrikelnumre
BFE-nummer 3374691

Kontaktoplysninger

Administrativ myndighed..... Kommunen

Olietanke

Er der registreret oplysninger om olietanke på ejendommen?..... Nej

Kommunen registrerer oplysninger om olietanke i Bygnings- og boligregisteret (BBR). Oplysningerne stammer typisk fra den af ejer eller bruger indsendte tankattest. Det bemærkes at olietankens registrering i BBR ikke i sig selv er en garanti for at tanken er lovlig. Der vises ikke oplysninger om tanke, der er fjernet fra ejendommen.

Bemærkning: Olietankens registrering i BBR er ikke i sig selv en garanti for at tanken er lovlig. Der vises ikke oplysninger om tanke, der er fjernet fra ejendommen

Olietanke

For enhver olietank på en ejendom, skal der indberettes oplysninger til kommunen. Dette gælder uanset om tanken/tankene er i brug eller om de er sløjfede. Når en olietank sløjfes, kan den enten forblive på stedet eller fjernes. Der er fastsat regler om hvornår en olietank skal sløjfes, herunder sløjfningsterminer for forskellige typer af tanke samt regler for hvordan en olietank skal sløjfes.

Olietankene vil typisk være registreret med oplysning om fabrikations og etableringsår, en række tekniske data samt oplysning om evt. renovering og/eller sløjfning. Oplysningerne registreres i Bygnings- og boligregisteret (BBR) og stammer typisk fra den af ejer eller bruger indsendte tankattest. Det bemærkes at olietankens registrering i BBR ikke i sig selv er en garanti for at tanken er lovlig. Der vises ikke oplysninger om tanke, der er fjernet fra ejendommen. Andre detaljerede oplysninger om olietankene fremgår også i BBR-meddelelsen.

Kontaktoplysninger

Administrativ myndighed..... Kommunen

Fredede bygninger

Er der registreret fredede bygninger på ejendommen?..... Nej

Der er ca. 7.100 fredede bygninger i Danmark. Det er bygninger, som har væsentlig kulturhistorisk og/eller arkitektonisk værdi. Alle fredede bygninger er fredet både udvendigt og indvendigt, og der skal søges om tilladelse hos Slots- og Kulturstyrelsen til alle bygningsarbejder, som går ud over almindelig vedligeholdelse.

Fredede bygninger

Der er ca. 7.100 fredede bygninger i Danmark. Størstedelen af dem er privatejede.

Ejeren af en fredet ejendom har pligt til at holde bygningen i forsvarlig stand. Det betyder, at fredningsværdierne skal opretholdes, og at taget, ydervæggene, dørene og vinduerne som minimum skal være tætte og i orden. Alle fredede bygninger er fredet både ind- og udvendigt. Når en bygning er fredet skal der søges om tilladelse hos Slots- og Kulturstyrelsen til alle bygningsarbejder, der går ud over almindelig vedligeholdelse. Både små og store ændringer kræver tilladelse. Lige fra en tagomlægning eller flytning af en skillevæg, til opsætning af et skilt på facaden.

Undtaget er dog de typer af bygningsarbejder, som fremgår af "Underretningsbekendtgørelsen" nr. 1588 af 28. juni 2021.

Der ydes ikke erstatning i forbindelse med bygningsfredning, men fredede bygninger er omfattet af flere direkte og indirekte støtteordninger.

Registreringen af de fredede bygninger er Slots- og Kulturstyrelsens ansvar, og den finder sted i henhold til lov om bygningsfredning og bevaring af bygninger samt bymiljøer.

Kontaktoplysninger

Administrativ myndighed..... Slots- og Kulturstyrelsen

Adresse..... Hammerichsgade 14, DK-1611, 1611 København

Telefonnummer..... 33954200

Email..... post@slks.dk

Web..... <http://slks.dk>

Bevaringsværdi

Er der angivet en bevaringsværdi for ejendommen?..... Nej

I Slots- og Kulturstyrelsens register "Fredede og Bevaringsværdige Bygninger" (FBB) er der p.t. knap 360.000 bygninger, hvis bevaringsværdi er blevet vurderet på baggrund af arkitektur, kulturhistorie, miljømæssig påvirkning, originalitet og tilstand. Vurderingen gælder alene bygningernes ydre.

En del af disse bygninger er udpeget som bevaringsværdige i kommuneplanen eller i en lokalplan efter planlovens og bygningsfredningslovens regler. Det betyder, at der vil være begrænsninger på mulighederne for at rive bygningen ned (kommuneplanen) og evt. også på mulighederne for at ændre bygningens ydre (lokalplan).

Bemærk: Hvis en bygning har en "Bevaringsværdi", er det ikke automatisk ensbetydende med, at den er udpeget som "Bevaringsværdig". Kontakt kommunen for at finde ud af om bygningen er udpeget som bevaringsværdig

Bevaringsværdi

I Slots- og Kulturstyrelsens register "Fredede og Bevaringsværdige Bygninger" (FBB) er der p.t. knap 360.000 bygninger, hvis bevaringsværdi er blevet vurderet på baggrund af arkitektur, kulturhistorie, miljømæssig påvirkning, originalitet og tilstand. Hvert af disse forhold vurderes på en skala fra 1-9 og sammenfattes til en samlet bevaringsværdi for bygningen. Vurderingen af bevaringsværdien bygger på et helhedsindtryk af bygningens kvalitet og tilstand. Værdierne 1-3 regnes for en høj værdi, 4-6 for middel værdi og 7-9 for lav værdi. Når der sker ændringer med bygningen, kan karaktererne ændre sig, og der bliver muligvis behov for at korrigere bevaringsværdien.

En del af disse bygninger med bevaringsværdi er udpeget som bevaringsværdige i kommuneplanen eller i en lokalplan efter planlovens og bygningsfredningslovens regler. Det betyder, at der vil være begrænsninger på mulighederne for at rive bygningen ned (kommuneplanen) og evt. også på mulighederne for at ændre bygningens ydre (lokalplan). Kontakt kommunen for at finde ud af om bygningen er udpeget som bevaringsværdig.

Kontaktoplysninger

Administrativ myndighed..... Kommunen

Flexboligtilladelse

Er der registreret flexboliger på ejendommen?..... Nej

En flexboligtilladelse udstedes af kommunen. En flexboligtilladelse giver ejeren af en helårsbolig mulighed for at benytte sin helårsbolig som ferie- og fritidsbolig, med ret til senere at vende tilbage til at benytte boligen til helårsbeboelse uden krav om landzonetilladelse.

Flexboligtilladelse

Flexboliger er en mulighed for at tage eksisterende helårsboliger i brug som fritidsboliger og efterfølgende kunne genoptage anvendelse som helårsbolig.

Siden 2013 har kommunerne kunne tildele en flexboligtilladelse gennem flexboligordningen, for at modvirke at flere huse står tomme og eksempelvis forfalder i landområdet, hvor befolkningstallet har været faldende. Som ejer eller som potentiel køber af en helårsbolig kan man derfor ansøge kommune om at benytte sin helårsbolig som ferie- og fritidsbolig, med ret til senere at vende tilbage at benytte boligen til helårsbeboelse uden krav om landzonetilladelse. Det er kun helårsboliger, der kan få flexboligstatus.

Oplysninger er indhentet d. 9. marts 2026

Er det noteret, at der er registreret flexboliger på bestemt fast ejendom?..... Nej

Berører følgende BFE-numre/matrikelnumre
BFE-nummer 3374691

Kontaktoplysninger

Administrativ myndighed..... Kommunen



EJENDOMS DATA RAPPORT

Vesterled 10C, 9681
Ranum

Rapport købt 09/03 2026
Rapport færdig 09/03 2026

Den ved rapportbestillingen
oplyste tvangsauktionsdato:
05/05 2026

Økonomi

Ejendoms- og grundværdi

Hvad er ejendommens værdi ifølge den offentlige vurdering?..... 444.000 kr.

Ved vurderingen af en ejendom fastsættes den forventelige kontantværdi i fri handel for en ejendom af den pågældende kategori, under hensyn til alder, størrelse, beliggenhed og øvrige karakteristika. Vurderingen kan afvige fra en faktisk konstateret handelspris for ejendommen. Vurderingen foretages på grundlag af de priser i fri handel, der er konstateret for sammenlignelige ejendomme (reference ejendomme) og for den pågældende ejendom selv på vurderingstidspunktet. Vurderingen foretages også på baggrund af øvrige markedsindikatorer af væsentlig betydning for vurderingen. Ejendoms- og grundværdien danner grundlaget for de statslige og kommunale ejendomsskatter.

Bemærk: I Ejendomsdatarapporten vises kun de endelige vurderinger, være derfor opmærksom på, at dette kan afvige fra boligbeskatningsgrundlaget, som kan være på grundlag af foreløbige vurderinger. Fejl eller mangler i BBR-oplysninger har en stor betydning for beregning af ejendomsvurdering. Det er bolig ejerens ansvar at opdatere oplysningerne via: <https://ret.bbr.dk/>. Ydermere, skal man være opmærksom på ejendomsvurdering og kompensation i dødsbo. Hvis der findes en ny ejendomsvurdering af afdødes ejendom, kan den bruges i dødsboet. Læs mere på <https://www.vurderingsportalen.dk/ejebolig/ejendomsvurdering/emner-vejledninger-og-frister/ejendomsvurdering-og-kompensation-i-doedsbo>.

Ejendoms- og grundværdi

Vurderingsstyrelsen fastsætter ejendoms- og grundværdi for alle ejendomme, der er omfattet af offentlig vurdering. Alle ejendomme har som udgangspunkt vurderingstermin hvert andet år; ejerboliger på nær særlige ejerboliger vurderes i lige år mens erhvervs-, landbrugs- og skovejendomme samt andels- og lejeboliger vurderes i ulige år. Dog kan en ejendom også vurderes i mellem-året, hvis der er sket væsentlige ændringer. Vurderingen af ejerboliger sker ud fra Ejendomsvurderingsloven, hvor ejendoms- og grundværdi overordnet fastsættes til den kontantværdi, som en ejendom forventelig kan opnå i fri handel, under hensyntagen til alder, størrelse, beliggenhed og øvrige karakteristika. Den fastsatte værdi er ikke den eksakte handelspris for en ejendom, men svarer til et gennemsnitligt prisniveau ved nyere salg af sammenlignelige ejendomme i nærområdet, justeret for særlige karakteristika ved den vurderede ejendom og omgivelserne. Ejendomsværdi er værdien af ejendommen som helhed, dvs. den samlede værdi af grundareal og de bygninger, der er opført på grundarealet. Ejendomsværdien ansættes ud fra ejendommens størrelse, fremtræden og prisforholdene på vurderingstidspunktet. Grundværdi er værdien af grunden i ubebygget stand (dog inklusive værdien af eventuelt byggemodningsarbejde) under forudsætning om, at grunden vil blive anvendt og udnyttet bedst muligt i økonomisk henseende. Ejendoms- og grundværdien danner grundlaget for de statslige og kommunale ejendomsskatter, som opkræves efter Ejendomsskatteloven.

Oplysninger er indhentet d. 9. marts 2026

Vurderingsår.....	2022 år
Dato for seneste vurdering eller ændring.....	01-01-2022
Ejendomsværdi.....	444.000 kr.
Grundværdi.....	74.000 kr.
Fradrag.....	0 kr.
Stuehus grundværdi.....	0 kr.
Stuehusværdi.....	0 kr.

Kontaktoplysninger

Administrativ myndighed.....	Vurderingsstyrelsen
Adresse.....	Nykøbingvej 76, Bygning 45, 4990 Saksøbing
Telefonnummer.....	72221616
Email.....	vurdst@vurdst.dk
Web.....	https://www.vurderingsportalen.dk/

Ejendomsskat

Hvad er ejendomsskatten?..... Se detaljeret beskrivelse

Læs mere om de nye boligskatter på <https://www.vurderingsportalen.dk/ejebolig/boligskat/nye-regler-fra-2024/>.

Bemærk: Indefrosne grundskyldstigninger og efterreguleringer vedr. grundskyld for årene indtil 2024, forfalden gæld til kommunen for 2024 og oplysninger om ejendomsbidrag kan pt. kun erhverves via <https://www.borger.dk/> eller ved henvendelse til kommunen. Beskatningsgrundlagene for ejendomsskatter kan både være på baggrund af en endelig og en foreløbig vurdering. Stigningsbegrænsning for grundskyld for 2024 og fremadrettet fremgår ikke af i Ejendomsdatarapporten.

Ejendomsskat

Ejere af ejerboliger betaler som udgangspunkt to typer af ejendomsskat: Ejendomsværdiskat og grundskyld. Hvis ejendommen er kategoriseret som en landbrugs- eller skovejendom, og ejer benytter en bolig på grunden, skal der betales grundskyld – både for boligens grund, produktionsjorden og den øvrige jord (fx jord med andet erhvervsmæssigt formål) samt ejendomsværdiskat for helårsboligen (med bopæl) og/eller et sommerhus med tilhørende grund.

For erhvervsejendomme findes også to typer af ejendomsskatter; grundskyld og evt. dækningsafgift. Benytter ejer en bolig på grunden, betales endvidere ejendomsværdiskat heraf.

Ejendomsskatterne for alle ejendoms-kategorierne beregnes som udgangspunkt på baggrund af ejendoms- og grundværdi(er) iht. den seneste offentlige ejendomsvurdering fratrukket 20 % efter forsigtighedsprincippet, der dog ikke gælder ved produktionsjord. For nogle ejendomme beskattes med eventuel stigningsbegrænsning på grundskyld. Der kan tillige være individuelle fradrag i ejendomsskatterne, der bortfalder ved ejerskifte, herunder en eventuel skatterabat beregnet ved overgangen til nuværende beskatningsregler for 2024 og frem. Ejendomsskatterne bliver for størstedelen af ejendomme opkrævet via Forskudsopgørelsen/Årsopgørelsen. Juridiske ejere af ejendomme og andre særlige segmenter betaler i stedet/også ejendomsskatter over Skattekontoen.

Hvis ejendomsvurderingen for en ejerbolig – og dermed boligskatterne – stiger fra 2024, kan boligejere indefryse stigningerne med et lån med renter, som kan til- og fravælges via forskudsopgørelsen. Pensionister kan herudover optage et lån med renter til betaling af deres grundskyld.

Læs mere om:

de nye boligskatteregler på <https://www.vurderingsportalen.dk/ejebolig/boligskat/nye-regler-fra-2024/>
boligskat ved ejendomshandel på <https://www.vurderingsportalen.dk/ejebolig/boligskat/koeb-og-salg/>
indefrysningsslån på <https://www.vurderingsportalen.dk/ejebolig/boligskat/indefrysningsslaan/>
pensionistlån <https://www.vurderingsportalen.dk/ejebolig/boligskat/pensionistlaan/>
eller ejendomsskat for erhvervsejendomme herunder om moderniseret stigningsbegrænsning på <https://www.vurderingsportalen.dk/erhverv/beskatning/grundskyld/>

Hvis du har spørgsmål til ejendomsvurdering eller ejendomsskatter, skal du kontakte Vurderingsstyrelsen. Se kontaktoplysninger nedenfor.

Bemærk: Hvis vurderingstype er "Foreløbig", er den angivne beskatning forventeligt også, og beskatningen vil senere blive efterreguleret.

Oplysninger er indhentet d. 9. marts 2026

Vurderingsejendom - Vesthimmerlands

BFE-nr..... 3374691
VurderingsejendomID..... 2075706
Vurderingsår..... 2025
Vurderingsoprettelsesdato..... 01-01-2025
Vurderingskategori..... Ejerbolig til vurdering i lige aar
Vurderingsunderkategori..... Ejendom til helaarsbeboelse i lige aar
Vurderingstype..... Foreløbig
Indkomstår..... 2026

Berører følgende BFE-numre/matrikelnumre
BFE-nummer 3374691

Ejendomsværdiskat

Kan på nuværende tidspunkt kun fremsøges via forskudsopgørelsen.

Berører følgende BFE-numre/matrikelnumre
BFE-nummer 3374691

Grundskyld for grund, der ikke er land- og skovejendom - Vesthimmerlands

Beskatningsgrundlag.....	73.600 kr.
Kommunepromille.....	9,3 ‰
Beløb.....	684,48 kr.
Berører følgende BFE-numre/matrikelnumre BFE-nummer 3374691	

Kontaktoplysninger

Administrativ myndighed.....	Vurderingsstyrelsen
Adresse.....	Ny Østergade 9-11, 4000 Roskilde
Telefonnummer.....	72221616
Email.....	vurdst@vurdst.dk
Web.....	https://www.vurdst.dk

Statslig indefrysning af stigning i grundskyld og ejendomsværdiskat

Er der statslig indefrysningsslån på ejendommen?..... Nej

Hvis boligejerens ejendomsværdiskat eller grundskyld stiger, er det muligt at låne til stigningen med et indefrysningsslån og/eller et tillægsslån. Lånet skal som hovedregel først tilbagebetales når lånet forfalder til betaling eksempelvis når ejendommen sælges.

Bemærk: Ejendomsdatarapporten indeholder kun statslige indefrysningsslån, som har panteret på ejendommen. Eventuelle tillægsslån bliver først en del af indefrysningsbeløbet i Ejendomsdatarapporten, når disse har fået panteret på ejendommen.

Statslig indefrysning af stigning i grundskyld og ejendomsværdiskat

Hvis ejendomsskatterne stiger, kan boligejere indefryse stigningen som et lån, der som hovedregel først skal tilbagebetales, når ejeren sælger sin ejendom. Indefrysningen sker hos staten på lånebetingelser.

Boligejer skal stille sikkerhed for betaling af lånet i form af en panteret på ejendommen. Sikkerheden opstår automatisk, når lånet stiftes, og pantet tinglyses ikke. Køber skal derfor være opmærksom på, at der kan være oprettet eventuelle indefrysningsslån.

Fra 2024 er det Skatteforvaltningen, der administrerer lånene, som kan til- og fravælges via ejers forskudsopgørelse. Lån, der er stiftet før 1. januar 2024, vil fortsat administreres af den kommune, hvor ejendommen er beliggende.

Ejendomsdatarapporten afspejler et øjebliksbillede. Vær opmærksom på, at indefrysningsbeløbet først fremgår af Ejendomsdatarapporten når lånet er beregnet og indlæst i lånesystemet – det sker i februar måned året efter indkomståret. Eksempelvis vil lån tilvalgt på forskudsopgørelsen for indkomståret 2025, først blive udstillet i Ejendomsdatarapporten fra og med februar 2026. Det vil derfor alene være allerede stiftede indefrysningsslån, som fremgår af Ejendomsdatarapporten frem til lånene er beregnet og indlæst i lånesystemet. Det er i stedet muligt at se indefrysningsbeløbet på sælgers forskudsopgørelse (for det forudgående indkomstår). Allerede stiftede lån kan ses på boligskattelaan.skat.dk.

Hvis der er flere ejere, som har indefrysningsbeløb for ejendommen, vil disse fremgå som ét samlet beløb for ejendommen i Ejendomsdatarapporten. Den enkelte ejers samlede indefrysningsbeløb kan findes på boligskattelaan.skat.dk.

Oplysninger er indhentet d. 9. marts 2026

BFE-nr.....	3374691
Samlet indefrysningsbeløb.....	0 kr
Berører følgende BFE-numre/matrikelnumre BFE-nummer 3374691	

Kontaktoplysninger

Administrativ myndighed..... Vurderingsstyrelsen
Adresse..... Ny Østergade 9-11, 4000 Roskilde
Telefonnummer..... 72221616
Email..... vurdst@vurdst.dk
Web..... <https://www.vurdst.dk>

Huslejenævnsager

Er der registreret én eller flere huslejenævnsager eller ankenævnsager for ejendommen?.. Nej

I alle kommuner findes et huslejenævn, som afgør de tvister, der opstår imellem lejere og udlejere i private lejeboliger. Nævnet skal indberette sager til Nævnsdatabasen. Indberetningen omfatter sager, som modtages i nævnet den 1. september 2012 og senere. Der kan være tale om verserende og/eller afgjorte sager om fx om huslejens størrelse.

Bemærk: Databasen for Huslejenævnsager er pt. ikke fuldt opdateret for alle kommuners vedkommende. Se <https://www.huslejenaevn.dk/kommuneerklæringer> for en liste over kommuner, der har erklæret at have overført alle sager fra og med en angivet dato. Hvis kommunen fremgår af listen, er svaret i Ejendomsrapporten retvisende, jf. kommunens svar. Ellers anbefales det at kontakte kommunen for at få opdateret information.

Huslejenævnsager

I alle kommuner findes et huslejenævn, som afgør de tvister, der opstår imellem lejere og udlejere i private lejeboliger. Nævnet skal indberette sager til databasen [Huslejenævn.dk](https://www.huslejenaevn.dk). Indberetningen omfatter sager, som modtages i nævnet den 1. september 2012 og senere. Der kan være tale om verserende og/eller afgjorte sager om fx huslejens størrelse. [Huslejenævn.dk](https://www.huslejenaevn.dk) fungerer på den måde, at de store nævn indberetter principielle afgørelser til offentliggørelse, mens alle nævn indberetter overordnet data om afgørelser til statistisk brug.

Kontaktoplysninger

Administrativ myndighed..... Kommunen
Web..... <https://www.borger.dk/bolig-og-flytning/Lejebolig/beboerklagenævn-og-huslejenaevn>



EJENDOMS DATA RAPPORT

Vesterled 10C, 9681
Ranum

Rapport købt 09/03 2026
Rapport færdig 09/03 2026

Den ved rapportbestillingen
oplyste tvangsauktionsdato:
05/05 2026

Planer

Zonestatus

Hvilken zonestatus er registreret for ejendommen?.....Byzone

Zonestatus kan være landzone, byzone eller sommerhusområde. Afhængig af zonestatus kan der være forskellige bestemmelser for anvendelse af ejendommen. I landzone skal der fx søges om landzonetilladelse ved større byggeri, mens der i byzone ofte er lokalplaner, der fastsætter regler om bebyggelse og anvendelse af arealer.

Zonestatus

Landet er opdelt i 3 zoner: by- og landzoner og sommerhusområder. Der gælder forskellige regler alt afhængig af hvilken zone, der er tale om. Hvilke arealer, der er by- eller landzone og sommerhusområder fremgår af planlovens § 34.

Oplysninger er indhentet d. 9. marts 2026

Er matrikelnr. dækket af byzone?..... Ja

Er matrikelnr. dækket af sommerhusområde?..... Nej

Er matrikelnr. dækket af landzone?..... Nej

Berører følgende BFE-numre/matrikelnumre
Matr. nr. 7db Ranum By, Ranum

Kontaktoplysninger

Administrativ myndighed..... Kommunen

Lokalplaner

Foreligger der lokalplaner eller lokalplanforslag for ejendommen?..... Nej

Grundejerne må ikke bygge nyt, ændre anvendelse osv. i strid med en lokalplan. Kommunalbestyrelsen kan – efter nabohøring – dispensere fra en lokalplan, hvis dispensationen ikke er i strid med principperne i planen.

Bemærk: Anvendelses- og delområdespecifikke oplysninger for lokalplaner kan læses i plandokumentet for lokalplanen.

Lokalplaner, vedtagne

Lokalplaner indeholder detaljerede og bindende bestemmelser for, hvordan et bestemt, afgrænset område må benyttes eller et projekt konkret skal udføres

Kontaktoplysninger

Administrativ myndighed..... Kommunen

Lokalplaner, forslag

Se forklaring under "Lokalplaner, vedtagne"

Kontaktoplysninger

Administrativ myndighed..... Kommunen

Landzonetilladelser

Er der givet en landzonetilladelse til ejendommen?..... Nej

En landzonetilladelse udstedes af kommunen. Den kræves som udgangspunkt for, at man i landzone må opføre nyt byggeri eller foretage udstykning eller ændring i anvendelsen af bestående bebyggelse og ubebyggede arealer.

Landzonetilladelse

I landzonen kræver det som udgangspunkt en landzonetilladelse at:

- opføre nyt byggeri.
 - foretage udstykning eller ændring i anvendelsen af bestående bebyggelse og ubebyggede arealer.
- Kommunalbestyrelsen er myndighed på området, men før kommunalbestyrelsen giver en landzonetilladelse, skal naboerne have lejlighed til at udtale sig. Man kan klage over afgørelsen vedr. tilladelsen til Planklagenævnet. Bemærkning: enkelte matr.nr. kan have et overlap på 0%. Dette kan skyldes, at matrikelnummerets grænser er ændret og/eller justeret. Er du i tvivl om overlappet skal du kontakte kommunen.

Kontaktoplysninger

Administrativ myndighed..... Kommunen

Kommuneplaner

Foreligger der kommuneplaner eller kommuneplanforslag for ejendommen?..... Ja

Kommuneplanen omfatter en periode på 12 år og fastlægger de overordnede mål og retningslinjer for den enkelte kommunes udvikling. Den udgør rammen for udarbejdelse af lokalplaner og er grundlag for behandling af en række sager, herunder den konkrete administration i det åbne land og ansøgninger om byggetilladelse.

Bemærk: Anvendelsespecifikke oplysninger for kommuneplanrammer kan læses i plandokumentet for kommuneplanrammen.

Kommuneplaner, vedtagne

Kommunerne skal efter planloven opretholde og vedligeholde kommuneplanen.

Kommuneplanen omfatter en periode på 12 år og fastlægger de overordnede mål og retningslinjer for den enkelte kommunes udvikling, både i byerne og i det åbne land. Kommunalbestyrelsen skal løbende revidere kommuneplanen.

Kommuneplanen udgør rammen for udarbejdelse af lokalplaner og er grundlag for behandling af en række sager, herunder den konkrete administration i det åbne land og ansøgninger om byggetilladelse.

Kommuneplaner har delvis retsvirkning, idet de fastsætter rammebestemmelserne for delområderne og som hovedregel angiver:

- arealets overordnede anvendelse
- bebyggelsesprocent
- bebyggelsens største højde
- og andre særlige hensyn -fx bygningsbevaringshensyn

Oplysninger er indhentet d. 9. marts 2026

Plan - Kommuneplan 2021 - 2033

Planens navn..... Kommuneplan 2021 - 2033

Kommune..... Vesthimmerlands

Planstatus..... Vedtaget

Dato for vedtagelse af plan..... 16-12-2021

Dato for ikrafttrædelse af plan..... 02-02-2022

Link til plandokument..... https://dokument.plandata.dk/1/1_10609050_1643795600874.pdf

Berører følgende BFE-numre/matrikelnumre

Matr. nr. 7db Ranum By, Ranum

Kontaktoplysninger

Administrativ myndighed..... Kommunen

Kommuneplaner, forslag

Se forklaring under "Kommuneplaner, vedtagne"

Kontaktoplysninger

Administrativ myndighed..... Kommunen

Kommuneplanramme, vedtaget

Se forklaring under "Kommuneplaner, vedtagne"

Oplysninger er indhentet d. 9. marts 2026

Plan - Blandet bolig og erhverv vest for Vestergade

Planens navn..... Blandet bolig og erhverv vest for Vestergade

Plannummer..... 7.B.1

Kommuneplanid på den kommuneplan, rammen vedrører..... 10609050

Navn på plandistrikt..... 7. Ranum

Planstatus..... Vedtaget

Dato for vedtagelse af plan..... 16-12-2021

Dato for ikrafttrædelse af plan..... 02-02-2022

Generel anvendelse..... Blandet bolig og erhverv

Planzone..... Byzone

Fremtidig planzone..... Byzone

Er det sandt, at bebyggelsesomfang ikke reguleres af planens bestemmelser?..... Nej

Maksimal bebyggelsesprocent..... 40 %

Maksimalt antal etager..... 1,5

Maksimal bygningshøjde..... 8,5 m

Notat om områdeanvendelsen.... Boligformål samt virksomheder som kan indpasses i området uden genevirkninger

Link til plandokument..... https://dokument.plandata.dk/11_10609050_1643795600874.pdf

Berører følgende BFE-numre/matrikelnumre

Matr. nr. 7db Ranum By, Ranum

Kontaktoplysninger

Administrativ myndighed..... Kommunen

Kommuneplanramme, forslag

Se forklaring under "Kommuneplaner, vedtagne"

Kontaktoplysninger

Administrativ myndighed..... Kommunen

Kommuneplanstrategi, vedtaget

Se forklaring under "Kommuneplaner, vedtagne"

Oplysninger er indhentet d. 9. marts 2026

Plan - Plan- og bæredygtighedsstrategi 2011

Planens navn..... Plan- og bæredygtighedsstrategi 2011
Plannummer..... P&B 2011
Kommune..... Vesthimmerlands
Planstatus..... Vedtaget
Omfang af revision..... Delvis revision af områder eller planemner
Dato for vedtagelse af plan..... 26-04-2012
Dato for ikrafttrædelse af plan..... 09-05-2012
Link til plandokument..... https://dokument.plandata.dk/70_1470022_APPROVED_1336460100586.pdf
Berører følgende BFE-numre/matrikelnumre
Matr. nr. 7db Ranum By, Ranum

Plan - Plan- og bæredygtighedsstrategi 2015

Planens navn..... Plan- og bæredygtighedsstrategi 2015
Plannummer..... P&B2015
Kommune..... Vesthimmerlands
Planstatus..... Vedtaget
Omfang af revision..... Fuld revision
Dato for vedtagelse af plan..... 17-12-2015
Dato for ikrafttrædelse af plan..... 17-12-2015
Link til plandokument..... https://dokument.plandata.dk/70_3076161_1450685667736.pdf
Berører følgende BFE-numre/matrikelnumre
Matr. nr. 7db Ranum By, Ranum

Plan - Plan- og Bæredygtighedsstrategi 2018

Planens navn..... Plan- og Bæredygtighedsstrategi 2018
Kommune..... Vesthimmerlands
Planstatus..... Vedtaget
Omfang af revision..... Fuld revision
Dato for vedtagelse af plan..... 10-10-2019
Dato for ikrafttrædelse af plan..... 23-10-2019
Link til plandokument..... https://dokument.plandata.dk/70_9624339_1571820520459.pdf
Berører følgende BFE-numre/matrikelnumre
Matr. nr. 7db Ranum By, Ranum

Plan - Vores Vesthimmerland 2022-2026

Planens navn..... Vores Vesthimmerland 2022-2026
Kommune..... Vesthimmerlands
Planstatus..... Vedtaget
Omfang af revision..... Delvis revision af områder eller planemner
Dato for vedtagelse af plan..... 25-08-2022
Dato for ikrafttrædelse af plan..... 25-08-2022
Link til plandokument..... https://dokument.plandata.dk/70_11019979_1649066260112.pdf
Berører følgende BFE-numre/matrikelnumre
Matr. nr. 7db Ranum By, Ranum

Plan - Temaplanstrategi for sommerhusområder i kystnærhedszonen

Planens navn..... Temaplanstrategi for sommerhusområder i kystnærhedszonen
Kommune..... Vesthimmerlands
Planstatus..... Vedtaget
Omfang af revision..... Delvis revision af områder eller planemner
Dato for vedtagelse af plan..... 25-01-2024
Dato for ikrafttrædelse af plan..... 29-01-2024

Link til plandokument..... https://dokument.plandata.dk/70_11280494_1706518015033.pdf

Berører følgende BFE-numre/matrikelnumre
Matr. nr. 7db Ranum By, Ranum

Kontaktoplysninger

Administrativ myndighed..... Kommunen

Kommuneplanstrategi, forslag

Se forklaring under "Kommuneplaner, vedtagne"

Oplysninger er indhentet d. 9. marts 2026

Plan - Plan- og bæredygtighedsstrategi 2007

Planens navn..... Plan- og bæredygtighedsstrategi 2007
Kommune..... Vesthimmerlands
Planstatus..... Forslag
Omfang af revision..... Fuld revision
Dato for offentliggørelse af planforslag..... 03-10-2007
Dato for start på offentliggørelsesperioden..... 03-10-2007
Dato for slut på offentliggørelsesperioden..... 28-11-2007
Link til plandokument..... https://dokument.plandata.dk/70_1054211_PROPOSAL_1191228099131.pdf

Berører følgende BFE-numre/matrikelnumre
Matr. nr. 7db Ranum By, Ranum

Plan - Plan- og bæredygtighedsstrategi 2011

Planens navn..... Plan- og bæredygtighedsstrategi 2011
Plannummer..... Planstrategi 2011
Kommune..... Vesthimmerlands
Planstatus..... Forslag
Omfang af revision..... Delvis revision af områder eller planemner
Dato for offentliggørelse af planforslag..... 11-01-2012
Dato for start på offentliggørelsesperioden..... 11-01-2012
Dato for slut på offentliggørelsesperioden..... 07-03-2012
Link til plandokument..... https://dokument.plandata.dk/70_1464354_PROPOSAL_1326114943524.pdf

Berører følgende BFE-numre/matrikelnumre
Matr. nr. 7db Ranum By, Ranum

Plan - Plan- og bæredygtighedsstrategi 2015

Planens navn..... Plan- og bæredygtighedsstrategi 2015
Kommune..... Vesthimmerlands
Planstatus..... Forslag
Omfang af revision..... Fuld revision
Dato for offentliggørelse af planforslag..... 08-10-2015
Dato for start på offentliggørelsesperioden..... 21-10-2015
Dato for slut på offentliggørelsesperioden..... 18-11-2015
Link til plandokument..... https://dokument.plandata.dk/70_3017186_1445239481230.pdf

Berører følgende BFE-numre/matrikelnumre
Matr. nr. 7db Ranum By, Ranum

Kontaktoplysninger

Administrativ myndighed..... Kommunen

Kommuneplantillæg, vedtaget

Se forklaring under "Kommuneplaner, vedtagne"

Kontaktoplysninger

Administrativ myndighed..... Kommunen

Kommuneplantillæg, forslag

Se forklaring under "Kommuneplaner, vedtagne"

Kontaktoplysninger

Administrativ myndighed..... Kommunen

Kommuneplantillæg, vvm, vedtaget

Se forklaring under "Kommuneplaner, vedtagne"

Kontaktoplysninger

Administrativ myndighed..... Kommunen

Kommuneplantillæg, vvm, forslag

Se forklaring under "Kommuneplaner, vedtagne"

Kontaktoplysninger

Administrativ myndighed..... Kommunen

Konsekvensområder for produktionserhverv

Konsekvensområder for produktionserhverv er områder, hvor nærliggende produktionsvirksomheder kan påvirke omgivelserne med støj, lugt, støv og luftforurening. Det er vigtigt at være opmærksom på, at daglige aktiviteter i disse områder kan blive påvirket af disse gener, og at der kan være begrænsninger for anvendelsen af ejendomme beliggende i disse områder. Konsekvensområder har ikke umiddelbare konsekvenser for eksisterende lovlig anvendelse. Læs mere om konsekvensområder i den gældende kommuneplan/kommuneplantillæg.

Oplysninger er indhentet d. 9. marts 2026

Er ejendommen beliggende i et konsekvensområde for produktionserhverv?..... Nej

Berører følgende BFE-numre/matrikelnumre
Matr. nr. 7db Ranum By, Ranum

Kontaktoplysninger

Administrativ myndighed..... Kommunen

Konsekvensområder for tekniske anlæg

Konsekvensområder for tekniske anlæg er områder, hvor nærliggende tekniske anlæg kan påvirke omgivelserne med støj, lugt, støv og luftforurening. Det er vigtigt at være opmærksom på, at daglige aktiviteter i disse områder kan blive påvirket af disse gener, og at der kan være begrænsninger for anvendelsen af ejendomme beliggende i disse områder. Konsekvensområder har ikke umiddelbare konsekvenser for eksisterende lovlig anvendelse. Læs mere om konsekvensområder i den gældende kommuneplan/kommuneplantillæg.

Oplysninger er indhentet d. 9. marts 2026

Er ejendommen beliggende i et konsekvensområde for tekniske anlæg?..... Nej

Berører følgende BFE-numre/matrikelnumre
Matr. nr. 7db Ranum By, Ranum

Kontaktoplysninger

Administrativ myndighed..... Kommunen

Transformationsområder

Transformationsområder er områder som gradvist omdannes, fx fra industri til boligformål. Det er vigtigt at være opmærksom på, at daglige aktiviteter i disse områder kan blive påvirket af støj, støv, lugt eller andre former for gener. Læs mere om transformationsområder i den gældende kommuneplan/kommuneplantillæg.

Oplysninger er indhentet d. 9. marts 2026

Er ejendommen beliggende i et transformationsområde?..... Nej

Berører følgende BFE-numre/matrikelnumre
Matr. nr. 7db Ranum By, Ranum

Kontaktoplysninger

Administrativ myndighed..... Kommunen

Spildevandsplaner

Er ejendommen beliggende indenfor en spildevandsplan?..... Ja

Kommunernes spildevandsplaner udarbejdes for at give en samlet oversigt over den eksisterende og planlagte spildevandshåndtering i de enkelte kommuner.

Bemærk: Kloaktyper omtalt i planer er ikke nødvendigvis den samme som de aktuelle afløbsforhold på ejendommen.

Kloakopland, vedtaget

Kloakoplande indeholder oplysninger om hvilken kloakeringsstatus ejendommene i et område har iht. kommunens planer og hvilken kloakeringsstatus de evt. planlægges at få i fremtiden. Vær opmærksom på at kloaktyper omtalt i planer ikke nødvendigvis er den samme som de aktuelle afløbsforhold på ejendommen.

Oplysninger er indhentet d. 9. marts 2026

Kloakopland - B1.1

Er matrikelnummeret beliggende indenfor et kloakopland?..... Ja

Navn på område med kloakopland..... B1.1

Eksisterende kloaktype for området..... Fælleskloakeret (spildevand og overfladevand løber i samme ledning)

Er der planlagt ændringer af kloakeringen i forhold til den eksisterende kloakering i det område, hvor ejendommen er beliggende?..... Ja

Planlagt kloaktype..... Separatkloakeret (spildevand og overfladevand løber i hver sin ledning)

Årstal for planlagt ændring af status..... 2019

Årstal for planlagt ikrafttrædelse..... 2026

Berører følgende BFE-numre/matrikelnumre
Matr. nr. 7db Ranum By, Ranum

Kontaktoplysninger

Administrativ myndighed..... Kommunen

Kloakopland, forslag

Se forklaring under "Kloakopland, vedtagne"

Oplysninger er indhentet d. 9. marts 2026

Er matrikelnummeret beliggende indenfor et kloakopland?..... Nej

Berører følgende BFE-numre/matrikelnumre
Matr. nr. 7db Ranum By, Ranum

Kontaktoplysninger

Administrativ myndighed..... Kommunen

Udtræden af spildevandsforsyning, vedtaget

Som udgangspunkt er der tilslutningspligt til offentlig spildevandsforsyning. Denne oplysning svarer på, om kommunen evt. er indstillet på at ophæve tilslutningsretten og -pligten til spildevandsforsyning helt eller delvist.

Oplysninger er indhentet d. 9. marts 2026

Er matrikelnummeret beliggende indenfor et område, hvor kommunalbestyrelsen er indstillet på at ophæve tilslutningsretten og -pligten til spildevandsforsyning helt eller delvist?..... Nej

Berører følgende BFE-numre/matrikelnumre
Matr. nr. 7db Ranum By, Ranum

Kontaktoplysninger

Administrativ myndighed..... Kommunen

Udtræden af spildevandsforsyning, forslag

Se forklaring under "Udtræden af spildevandsforsyning, vedtagne".

Oplysninger er indhentet d. 9. marts 2026

Er matrikelnummeret beliggende indenfor et område, hvor kommunalbestyrelsen har stillet forslag om at kunne ophæve tilslutningsretten og -pligten til spildevandsforsyning helt eller delvist?..... Nej

Berører følgende BFE-numre/matrikelnumre
Matr. nr. 7db Ranum By, Ranum

Kontaktoplysninger

Administrativ myndighed..... Kommunen

Renseklasse

Renseklasse viser, hvilken rensklasse, der gælder i det område ejendommen ligger i og derved, hvilke renskrav ejendommens spildevandsanlæg skal opfylde. Rensklassekravet er kun relevant for ejendomme, som ikke er tilsluttet det kommunale kloaknet.

Oplysninger er indhentet d. 9. marts 2026

Er matrikelnummeret beliggende indenfor et område, hvor der er udpeget rensklasse?..... Nej

Berører følgende BFE-numre/matrikelnumre
Matr. nr. 7db Ranum By, Ranum

Kontaktoplysninger

Administrativ myndighed..... Kommunen

Varmeplaner

Foreligger der varmeplaner for ejendommen?..... Nej

I kommunens varmeplan fastlægges områder, der forventes at blive fjernvarmeforsynet (kollektiv varmforsyning), herunder en forventet tidshorizont herfor, samt områder, der fremover forventes individuelt forsynet med vedvarende energi (ingen kollektiv varmforsyning).

Varmeplaner

I varmeplanerne udpeger kommunerne i samarbejde med relevante lokale parter, de områder, hvor det vurderes hensigtsmæssigt at etablere fjernvarme, herunder en forventet tidshorizont herfor, samt områder, hvor potentialerne for fjernvarme – eller andre alternativer - skal afklares yderligere. Dermed adresserer planerne udviklingsmulighederne for fælles lokale og individuelle varmeløsninger i områder, der ikke står over for en fjernvarmeudbygning. De godkendte varmeplaner skal som minimum omfatte de områder i kommunen, der har status som gasforsynede, herunder også ejendomme i gasforsynede områder, som har et oliefyr. Planen vil skulle realiseres ved konkrete projektforslag, som udmønter den samlede varmeplan.

Kontaktoplysninger

Administrativ myndighed..... Kommunen

Varmeforsyning

Er der mulighed for kollektiv varmforsyning eller er der forsyningsforbud?..... Ja

Oplysningen angiver, hvilken forsyningsform, der er til rådighed for området. Det kan fx være naturgas eller fjernvarme. Desuden oplyses om eventuel tilslutningspligt/forblivespligt til en forsyningsform samt om eventuelle forbud mod visse opvarmningstyper (typisk el).

Bemærk, at oplysningen er opdelt i hhv. Forsyningsområde, Område med forsyningsforbud samt Område med tilslutningspligt.

Aktuel varmforsyning kan ses af BBR meddelelsen.

Forsyningsområde, vedtaget

Et forsyningsområde er et område, som af kommunalbestyrelsen er godkendt til kollektiv varmforsyning, dvs. fjernvarme eller individuel naturgasforsyning (også kaldt: forsyningsform). Oplysningen angiver, hvilken forsyningsform, der er til rådighed for området. Hvis området ikke er udlagt til kollektiv varmforsyning, har bygninger i området typisk individuelle opvarmingsformer, såsom oliefyr eller varmpumpe.

Oplysninger er indhentet d. 9. marts 2026

Er matrikelnummeret beliggende i et forsyningsområde?..... Ja

Navn på forsyningsområde..... Løgstør Fjernvarme

Forsyningsform..... Fjernvarme

Forsyningselskab..... LØGSTØR FJERNVARMEVÆRK AMBA

Berører følgende BFE-numre/matrikelnumre

Matr. nr. 7db Ranum By, Ranum

Kontaktoplysninger

Administrativ myndighed..... Kommunen

Område med forsyningsforbud, vedtaget

Hvis det skønnes nødvendigt for gennemførelse af varmeplanlægningen, kan kommunen bestemme, at nærmere angivne opvarmningssystemer ikke må etableres i eksisterende eller ny bebyggelse inden for et afgrænset geografisk område. Sådanne forsyningsforbud foretages typisk i områder, der er eller vil blive udlagt til kollektiv varmforsyning. Kommunalbestyrelsen kan give dispensation fra forsyningsforbuddet. Evt. dispensationer fremgår ikke af denne registrering.

Oplysninger er indhentet d. 9. marts 2026

Er matriklen beliggende i et område med forsyningsforbud?..... Nej

Berører følgende BFE-numre/matrikelnumre
Matr. nr. 7db Ranum By, Ranum

Kontaktoplysninger

Administrativ myndighed..... Kommunen

Område med tilslutningspligt, vedtaget

Kommunalbestyrelsen kunne før 1. januar 2019 enten via et tilslutningsprojekt, som er reguleret i varmforsyningsloven, eller en lokalplan, som er reguleret i planloven, pålægge tilslutnings- eller forblivelsespligt til den kollektive varmforsyning i området.

Oplysninger er indhentet d. 9. marts 2026

Er matriklen beliggende i et område med tilslutningspligt eller forblivelsespligt?..... Ja

Navn på område med tilslutningspligt..... Ranum - fjernvarme

Type af tilslutningspligt..... Tilslutningspligt ny bebyggelse

Tilslutningspligt i henhold til..... Samlet varme- og tilslutnings/forblivelsesprojekt

Dato for beslutning..... 01-11-2010

Berører følgende BFE-numre/matrikelnumre
Matr. nr. 7db Ranum By, Ranum

Kontaktoplysninger

Administrativ myndighed..... Kommunen

Vejforsyning

Hvad er vejstatus for vejene i området omkring ejendommen?..... Se bilag

Der leveres kort for området omkring ejendommen. Kortet viser med farvemarkering de veje, som vejmyndigheden har registreret som værende hhv. offentlige, privat fællesveje eller private/almene veje. Status for veje uden farvemarkering er ikke oplyst. Kontakt kommunen for oplysninger om disse.

Vejforsyning

Der leveres kort for området omkring ejendommen. Kortet viser med farvemarkering de veje, som vejmyndigheden har registreret som værende hhv. offentlige, privat fællesveje eller private/almene veje. Desuden vises en farvemarkering for offentlige veje der overvejes nedklassificeret. Status for veje uden farvemarkering er ikke oplyst. Kontakt kommunen for oplysninger om disse.

Oplysninger er indhentet d. 9. marts 2026

Kort over vejforsyning..... Se bilag Vejforsyningskort

Berører følgende BFE-numre/matrikelnumre

Kontaktoplysninger

Administrativ myndighed..... Vejdirektoratet
Adresse..... Carsten Niebuhrs Gade 43, 5. sal, 1577 København V
Telefonnummer..... 72443333
Web..... <https://www.vejdirektoratet.dk/>

Vejdirektoratets projekter

Er ejendommen beliggende nær Vejdirektoratets projekter?..... Nej

Der leveres kort for området omkring ejendommen. Kortet viser med farvermarkering om ejendommen er beliggende indenfor et vejforsyningsprojekt, som vejmyndigheden enten undersøger, planlægger eller er ved at anlægge. Eksisterer der ingen vejforsyningsprojekter nær ejendommen vil der ikke udarbejdes et bilag.

Vejdirektoratets projekter

Der leveres kort for området omkring ejendommen. Kortet viser med farvermarkering om ejendommen er beliggende indenfor et af Vejdirektoratets projekter, som vejmyndigheden enten undersøger, planlægger eller er ved at anlægge. På kortet vil det fremgå hvilken anlægsfase som projektet befinder sig i. På kortet fremvises Vejdirektoratets projekter som en 150 meter buffer omkring projektets midterlinje. Det er vigtigt at gøre opmærksom på, at bufferen IKKE angiver projektets geometri eller udbredelse - det er alene en buffer, der kan bruges til at fremsøge info om, om en ejendom ligger i nærheden af et projekt.

Kontaktoplysninger

Administrativ myndighed..... Vejdirektoratet
Adresse..... Carsten Niebuhrs Gade 43, 5. sal, 1577 København V
Telefonnummer..... 72443333
Web..... <https://www.vejdirektoratet.dk/>

Hovedstadsområdets transportkorridorer

Er ejendommen helt eller delvist beliggende indenfor hovedstadsområdets transportkorridorer?..... Nej

Transportkorridorerne i hovedstadsområdet er arealer, der er reserveret til fremtidige motorveje og baner m.m. De er en del af den overordnede fysiske planlægning og har hjemmel i planloven. Det betyder, at de respektive grundejere ikke får erstatning for de begrænsninger, de får pålagt i denne sammenhæng. Hovedstadsområdet omfatter i denne forbindelse kommunerne i Region Hovedstaden, bortset fra Bornholms Regionskommune, samt Greve, Køge, Lejre, Roskilde, Solrød og Stevn kommuner.

Hovedstadsområdets transportkorridorer

Transportkorridorerne i hovedstadsområdet er arealreservationer, der skal sikre, at fremtidige motorveje og baner m.m. kan placeres i mindst mulig konflikt med bymæssig bebyggelse. Transportkorridorerne betjener hele fingerbystrukturen trafikalt og energimæssigt, da de ligger strategisk nord-syd og øst-vest midt gennem hovedstadsområdet.

Hovedstadsområdet omfatter i denne forbindelse kommunerne i Region Hovedstaden, bortset fra Bornholms Regionskommune, samt Greve, Køge, Lejre, Roskilde, Solrød og Stevn kommuner.

Arealreservationerne er først og fremmest tænkt som reservationer til fremtidige strækingsanlæg, som ikke er kendt eller besluttet detaljeret endnu.

Arealreservationerne rummer imidlertid også eksisterende motorvejsstrækninger, hvor de fungerer som en støjdæmpende afstandszone til støjfølsom bebyggelse, samt naturgas- og højspændingsledninger med sikkerhedszone omkring.

Transportkorridorerne er en del af den overordnede fysiske planlægning og har hjemmel i planloven. Det betyder, at de respektive grundejere ikke får erstatning for de begrænsninger, de får pålagt i denne sammenhæng.

Kommunerne er forpligtet til at lade transportkorridorerne indgå som en landsplanmæssig interesse i kommune- og lokalplanlægning samt landzoneadministration.

Oplysninger er indhentet d. 9. marts 2026

Er matrikelnummeret helt eller delvist beliggende indenfor hovedstadsområdet transportkorridorer?..... Nej

Berører følgende BFE-numre/matrikelnumre
Matr. nr. 7db Ranum By, Ranum

Kontaktoplysninger

Administrativ myndighed..... Erhvervsstyrelsen
Adresse..... Langelinie Alle 17, 2100 København Ø
Telefonnummer..... 35291000
Email..... planloven@erst.dk
Web..... <https://planinfo.dk/landsplanlaegning/fingerplanen>

Landsplandirektiv "Baltic Pipe"

Er ejendommen helt eller delvist beliggende indenfor arealreservationen for Baltic Pipe?... Nej

Baltic Pipe er en ny gastransmissionsledning, der vil sikre forsyningssikkerheden for naturgas i Danmark. Desuden vil gastransmissionsledningen få forbindelse til gasfelter i Nordsøen og gastransmissionsnettet i Polen.

Landsplandirektiv "Baltic Pipe"

Baltic Pipe er en ny gastransmissionsledning, der vil sikre forsyningssikkerheden for naturgas i Danmark. Desuden vil gastransmissionsledningen få forbindelse til gasfelter i Nordsøen og gastransmissionsnettet i Polen. Landsplandirektiv vil sikre plangrundlaget for landanlæggene for en ny gastransmissionsledning fra Jyllands vestkyst via Fyn til Faxe Bugt på Sjælland. Landsplandirektivet overtager den kommunale planlægning for øvrige anlæg, som er nødvendige for udnyttelsen af gasledningen. Det drejer sig om en kompressorstation ved Everdrup i Næstved Kommune og udvidelsen af den eksisterende modtagestation ved Nybro i Varde Kommune.

Oplysninger er indhentet d. 9. marts 2026

Er matrikelnummeret helt eller delvist beliggende indenfor arealreservationen til Baltic Pipe?..... Nej

Berører følgende BFE-numre/matrikelnumre
Matr. nr. 7db Ranum By, Ranum

Kontaktoplysninger

Administrativ myndighed..... Plan- og Landdistriktsstyrelsen
Adresse..... Carsten Niebuhrs Gade 43, 1577 København V
Telefonnummer..... 33307010
Email..... plst@plst.dk
Web..... <https://plst.dk>

Landsplandirektiv "Udviklingsområder"

Er ejendommen helt eller delvist beliggende indenfor et udviklingsområde?..... Nej

Inden for et udviklingsområde i kystnærhedszonen har en kommune mulighed for at inddrage nye arealer i byzone og planlægge for anlæg i landzone, uden en særlig planlægningsmæssig eller funktionel begrundelse for kystnær lokalisering efter reglen i planlovens § 5 a, stk. 1. nr. 1. I et udviklingsområde er landzonereglerne mere lempelige end i den øvrige kystnærhedszone.

Landsplandirektiv "Udviklingsområder 2019"

Den moderniserede planlov giver kommunalbestyrelsen mulighed for at udpege udviklingsområder inden for kystnærhedszonen uden særlige landskabs-, natur- eller miljøinteresser.

I udviklingsområderne får kommunerne større adgang til at planlægge for udvikling af byer og landsbyer samt give tilladelse til anlæg svarende til de generelle regler i landzone.

Udpegningen af udviklingsområder i kystnærhedszonen er en ny mulighed for kommunalbestyrelserne til at fremme vækst og udvikling i de kystnære områder samtidig med at rammen for at sikre udvikling af sammenhængende naturområder styrkes.

Udviklingsområder er områder inden for kystnærhedszonen uden særlige landskabs-, natur- eller miljøinteresser. Udviklingsområder vil som udgangspunkt ikke ligge helt ude ved kysten, men lidt inde i landet. Dog kan udviklingsområder åbne mulighed for udvikling af områder tæt ved kysten, hvor der ikke er særlige landskabs-, natur- og miljøinteresser, fx omkring byer og på små og mellemstore øer.

Oplysninger er indhentet d. 9. marts 2026

Er matrikelnummeret helt eller delvist beliggende indenfor et udviklingsområde?..... Nej

Berører følgende BFE-numre/matrikelnumre
Matr. nr. 7db Ranum By, Ranum

Kontaktoplysninger

Administrativ myndighed..... Kommunen

Landsplandirektiv "Udviklingsområder 2021"

Inden for et udviklingsområde i kystnærhedszonen har en kommune mulighed for at inddrage nye arealer i byzone og planlægge for anlæg i landzone, uden en særlig planlægningsmæssig eller funktionel begrundelse for kystnær lokalisering efter reglen i planlovens § 5 a, stk. 1. nr. 1. I et udviklingsområde er landzonereglerne mere lempelige end i den øvrige kystnærhedszone.

Oplysninger er indhentet d. 9. marts 2026

Er matrikelnummeret helt eller delvist beliggende indenfor et udviklingsområde?..... Nej

Berører følgende BFE-numre/matrikelnumre
Matr. nr. 7db Ranum By, Ranum

Kontaktoplysninger

Administrativ myndighed..... Kommunen

Råstofplaner

Er ejendommen beliggende i et råstofområde?..... Nej

En råstofplan skal omfatte en periode på mindst 12 år og Regionsrådet vurderer hvert 4. år om der er behov for justeringer eller revision af råstofplanen. Råstofplanen fastlægger, hvor der i regionen kan gives tilladelse til at indvinde naturgivne råstoffer – dvs. sand, grus, sten, kvartssand, ler, moler, plastisk ler, tørv og kalk.

Bemærk: Graveområder, interesseområder og arealer med anmeldte rettigheder skal som udgangspunkt friholdes for aktiviteter, som varigt kan forhindre eller besværliggøre senere råstofindvinding.

Råstofplaner

Råstofplanen identificerer og fastlægger graveområder, interesseområder og arealer med anmeldte rettigheder. Graveområder er arealer der er reserveret til råstofindvinding hvorimod interesseområder er arealer hvor der er potentiale for fremtidig råstofudvinding. Graveområder, interesseområder og arealer med anmeldte rettigheder skal som udgangspunkt friholdes for aktiviteter, som varigt kan forhindre eller besværliggøre senere råstofindvinding.

Kontaktoplysninger



EJENDOMS DATA RAPPORT

Vesterled 10C, 9681
Ranum

Rapport købt 09/03 2026
Rapport færdig 09/03 2026

Den ved rapportbestillingen
oplyste tvangsauktionsdato:
05/05 2026

Spildevand og drikkevand

Aktuelle afløbsforhold

Er der aktuelle afløbsforhold registreret for ejendommen?.....Ja

Her oplyses hvordan spildevand og regnvand bortledes fra ejendommen.

Aktuelle afløbsforhold

For alle bebyggede ejendomme skal det oplyses, hvordan spildevand og regnvand bortledes. Der skelnes overordnet mellem om ejendommen er beliggende i eller udenfor et kloakeret område. Bebyggede ejendomme, der er beliggende i et kloakeret område kan inddeles efter om ejendommen ligger i et område, hvor regnvand (overfladevandet fra tage og befæstede arealer) og spildevand (køkken, toilet og bad mv.) ledes til to separate rørsystemer eller om alt bortledes i ét og samme rørsystem. Bebyggede ejendomme, der er beliggende udenfor et kloakeret område eller er udtrådt af kloakfællesskab, kan inddeles efter den måde spildevandet behandles. Du kan læse mere om registrering af afløbsforhold i BBR på <https://ki.bbr.dk/bbr-vejledning>.

Oplysninger er indhentet d. 9. marts 2026

Matr. nr.: 7db, Ranum By, Ranum

Afløbsforhold..... Afløb til offentligt kloaksystem

Berører følgende BFE-numre/matrikelnumre
BFE-nummer 3374691

Kontaktoplysninger

Administrativ myndighed..... Kommunen

Tilladelser vedr. spildevandsforhold på ejendommen

Er der registreret tilladelser vedr. spildevandsforhold på ejendommen?..... Nej

-

Tilladelser vedr. spildevandsforhold på ejendommen

Hvis kommunen har givet tilladelser vedr. spildevandsforhold for ejendommen, vil de fremgå her.

Kontaktoplysninger

Administrativ myndighed..... Kommunen

Påbud vedr. spildevandsforhold på ejendommen

Er der registreret påbud vedr. spildevandsforhold på ejendommen?..... Nej

-

Påbud vedr. spildevandsforhold på ejendommen

Hvis kommunen har givet påbud vedr. spildevandsforhold for ejendommen, vil de fremgå her.

Kontaktoplysninger

Administrativ myndighed..... Kommunen

Medlemskab af spildevandsforsyning

Er der registreret medlemskab af spildevandsforsyningsselskab på ejendommen?..... Nej

-

Medlemskab af spildevandsforsyning

Hvis kommunen har registreret medlemskab af spildevandsforsyning på ejendommen, vil det fremgå her

Kontaktoplysninger

Administrativ myndighed..... Kommunen

Aktuel vandforsyning

Er der aktuel vandforsyning registreret for ejendommen?..... Ja

Her oplyses hvilken form for vandforsyning ejendommen er tilkøbt, fx alment eller privat alment vandforsyningsanlæg.

Aktuel vandforsyning

Oplysningen viser hvilken form for vandforsyning en ejendom er tilkøbt, fx alment eller privat alment vandforsyningsanlæg, brønd, vandindvindingsanlæg (egen boring), ikke alment vandforsyningsanlæg eller blandet vandforsyning.

Oplysninger er indhentet d. 9. marts 2026

Matr. nr.: 7db, Ranum By, Ranum

Vandforsyning..... Alment vandforsyningsanlæg

Berører følgende BFE-numre/matrikelnumre
BFE-nummer 3374691

Kontaktoplysninger

Administrativ myndighed..... Kommunen

Påbud/dispensationer/anbefalinger vedr. vandindvindingsanlæg/-boringer på ejendommen

Findes der på ejendommen vandindvindingsanlæg/-boringer, hvortil der er udstedt påbud eller givet koge anbefaling?..... Nej

Kommunalbestyrelsen indberetter oplysninger af betydning for ejendomshandler med henblik på offentliggørelse og videregivelse af visse oplysninger på vandforsyningslovens område til den fælles offentlige database for geologi, grund- og drikkevand, Jupiter.

Påbud/dispensationer/anbefalinger vedr. vandindvindingsanlæg/-boringer

Kommunalbestyrelsen indberetter oplysninger af betydning for ejendomshandler med henblik på offentliggørelse og videregivelse af visse oplysninger på vandforsyningslovens område til den fælles offentlige database for geologi, grund- og drikkevand, Jupiter:
Påbud meddelt efter lovens § 62, stk. 1 om at det ikke-almene vandforsyningsanlæg skal ophøre midlertidigt eller for bestandigt eller om andre foranstaltninger, herunder at forbrugere skal træffe sikkerhedsforanstaltninger. Kommunen har desuden mulighed for at indberette kogeanbefalinger.
Påbud meddelt efter lovens § 62, stk. 1 om dispensation til at fravige de i bilag 1 fastsatte kvalitetskrav for vandkvaliteten for ikke-almene anlæg.
Påbud efter lovens § 36 om at sløjfe en vandforsyningsbrønd eller en ikke-almene vandforsyningsboring.

Oplysninger er indhentet d. 9. marts 2026

Findes der vandindvindingsanlæg/-boringer på matrikelnummeret, hvortil der er udstedt påbud/dispensationer eller givet kogeanbefaling?..... Nej

Berører følgende BFE-numre/matrikelnumre
Matr. nr. 7db Ranum By, Ranum

Kontaktoplysninger

Administrativ myndighed..... Kommunen

Grundvand - Drikkevandsinteresser

Er ejendommen beliggende i et område med drikkevandsinteresser?..... Ja

Oplysningen viser, om ejendommen er beliggende indenfor et drikkevandsområde. Afhængig af drikkevandsområdets kategorisering kan der være begrænsninger for anvendelse af arealerne på ejendommen.

Grundvand - Drikkevandsinteresser

Oplysningen viser drikkevandsområder i kategorierne "Områder med Særlige Drikkevandsinteresser (OSD) og "Områder med Drikkevandsinteresser (OD). OSD-områderne er oprindeligt udpeget ud fra følgende 4 kriterier: 1. Det fremtidige drikkevandsbehov skal kunne dækkes af områderne. 2. Kvaliteten af grundvandet skal være den bedst mulige. 3. Den naturlige beskyttelse skal være den bedst mulige. 4. Den eksisterende indvindingsstruktur skal kunne bevares, samt byområder med et stort antal forureningskilder skal kunne udelades. Områder med drikkevandsinteresser (OD) er områder, hvor der findes grundvand af god kvalitet, der kan udnyttes til drikkevandsformål men som overvejende har lokal betydning for mindre vandværker og erhverv. Der har tidligere været en afgrænsning af Områder med Begrænsede Drikkevandsinteresser (OBD), men disse udpeges ikke længere.

Oplysninger er indhentet d. 9. marts 2026

Er matrikelnummeret beliggende i et område med drikkevandsinteresser?..... Ja

Type af område..... Områder med drikkevandsinteresser (1 stk.)

Berører følgende BFE-numre/matrikelnumre
Matr. nr. 7db Ranum By, Ranum

Kontaktoplysninger

Administrativ myndighed..... kommunen

Grundvand - Følsomme indvindingsområder

Er ejendommen beliggende i et følsomt indvindingsområde?..... Ja

Oplysningen er etableret for at beskytte drikkevandet nitrat- og sprøjtemiddelfølsomme indvindingsområder. Hvis ejendommen er beliggende indenfor et følsomt indvindingsområde, kan der være begrænsninger for anvendelse af arealerne på ejendommen.

Grundvand - Følsomme indvindingsområder

Følsomme indvindingsområder udpeges inden for Områder med Særlige Drikkevandsinteresser (OSD) og i indvindingsoplandet til almene vandforsyninger uden for OSD. Der udpeges to typer af følsomme indvindingsområder; Nitratfølsomme indvindingsområder (NFI) og Sprøjtemiddelfølsomme indvindingsområder (SFI).

Oplysninger er indhentet d. 9. marts 2026

Er matriklen beliggende i et følsomt indvindingsområde?..... Ja

Type af område..... Nitratfølsomme indvindingsområder (1 stk.)

Berører følgende BFE-numre/matrikelnumre

Matr. nr. 7db Ranum By, Ranum

Kontaktoplysninger

Administrativ myndighed..... Kommunen



EJENDOMS DATA RAPPORT

Vesterled 10C, 9681
Ranum

Rapport købt 09/03 2026
Rapport færdig 09/03 2026

Den ved rapportbestillingen
oplyste tvangsauktionsdato:
05/05 2026

Jordforurening

Jordforureningsattest

Findes der jordforureningsattest for ejendommen?..... Ja, se bilag

Danmarks Miljøportals jordforureningsattest viser oplysninger om jordforurening for matriklen. Attesterne dannes ud fra regionernes og kommunernes oplysninger om jordforurening.

Jordforureningsattest

Danmarks Miljøportals jordforureningsattest viser oplysninger om jordforurening for matriklen. Attesterne dannes ud fra regionernes og kommunernes data om forureningskortlagte ejendomme og arealer omfattet af områdeklassificering.

Oplysninger er indhentet d. 9. marts 2026

Jordforureningsattest..... Se bilag Jordforureningsattest_3374691

Berører følgende BFE-numre/matrikelnumre
BFE-nummer 3374691

Kontaktoplysninger

Administrativ myndighed..... Kommunen og regionen

Kortlagt jordforurening

Er der kortlagt jordforurening for ejendommen?..... Nej

Kortlagt jordforurening kan være betegnet som kortlagt på hhv. vidensniveau 1 (V1) og/eller vidensniveau 2 (V2) i henhold til lov om forurenede jord. Oplysningen fremgår også af jordforureningsattesten.

Kortlagt jordforurening - V1

Et areal betegnes som kortlagt på vidensniveau 1, hvis der er tilvejebragt en faktisk viden om aktiviteter på arealet eller aktiviteter på andre arealer, der kan have været kilde til jordforurening på arealet.

Oplysninger er indhentet d. 9. marts 2026

Er der kortlagt jordforurening af typen V1 for matrikelnummeret?..... Nej

Berører følgende BFE-numre/matrikelnumre
Matr. nr. 7db Ranum By, Ranum

Kontaktoplysninger

Administrativ myndighed..... Regionen (For Bornholm: Bornholms Regionskommune)

Kortlagt jordforurening - V2

Et areal betegnes som kortlagt på vidensniveau 2, hvis der er tilvejebragt et dokumentationsgrundlag, der gør, at det med høj grad af sikkerhed kan lægges til grund, at der på arealet er en jordforurening af en sådan art og koncentration, at forureningen kan have skadelig virkning på mennesker og miljø.

Oplysninger er indhentet d. 9. marts 2026

Er der kortlagt jordforurening af typen V2 for matrikelnummeret?..... Nej

Berører følgende BFE-numre/matrikelnumre
Matr. nr. 7db Ranum By, Ranum

Kontaktoplysninger

Administrativ myndighed..... Regionen (For Bornholm: Bornholms Regionskommune)

Områdeklassificering

Er ejendommen beliggende i et område klassificeret som er lettere forurenet?..... Nej

Områdeklassificeringen inddeles i tre klasser; "Analysefrit område (Kategori 1)", "Analysefrit område (Kategori 2)" og "Område med krav om analyser". Byzoneområder klassificeres som udgangspunkt som lettere forurenet. Områdeklassificeringen er dog ikke nødvendigvis altid sammenfaldende med byzonen. Hvis ejendommen er omfattet af områdeklassificering, kan der være anmeldeligt ved større jordflytning.

Områdeklassificering

Her oplyses det, om ejendommen ligger i et område, hvor jorden antages at være lettere forurenet. Hvis ejendommen er omfattet af lettere forurening, kan der være anmeldeligt ved større jordflytning.

Kontaktoplysninger

Administrativ myndighed..... Kommunen

Påbud iht. jordforureningsloven

Er der på ejendommen registreret påbud iht. jordforureningsloven i arealinformationssystemet (DAI)?..... Nej

Her kan du se, om kommunen har udstedt påbud på ejendommen efter reglerne i lov om forurenet jord. Der oplyses om påbud efter §§ 9(2), 10, 44(2), 48, 72a, jf. § 7, nr. 1 i bekendtgørelse om indberetning af jordforureningsdata.

Påbud iht. jordforureningsloven

Her kan du se, om kommunen har udstedt påbud på ejendommen efter reglerne i lov om forurenet jord. Der oplyses om påbud efter §§ 9(2), 10, 44(2), 48, 72a, jf. § 7, stk. 1 i bekendtgørelse om indberetning af jordforureningsdata.

Oplysninger er indhentet d. 9. marts 2026

Er der på matrikelnummeret registreret påbud iht. jordforureningsloven i arealinformationssystemet (DAI)?... Nej

Berører følgende BFE-numre/matrikelnumre
Matr. nr. 7db Ranum By, Ranum

Kontaktoplysninger

Administrativ myndighed..... Kommunen



EJENDOMS DATA RAPPORT

Vesterled 10C, 9681
Ranum

Rapport købt 09/03 2026
Rapport færdig 09/03 2026

Den ved rapportbestillingen
oplyste tvangsauktionsdato:
05/05 2026

Natur, skov og landbrug

Fredskov

Er ejendommen pålagt fredskovspligt?..... Nej

Når en skov er fredskovspligtig, betyder det, at den, der ejer skovarealet, til enhver tid har pligt til at anvende det til skovbrugsformål. Med fredskovspligten følger desuden en række regler, der tilsammen sikrer den langsigtede skovdyrkning.

Fredskov

Når en skov er fredskovspligtig, betyder det, at den, der ejer skovarealet, til enhver tid har pligt til at drive arealet efter skovlovens regler om bæredygtig drift. Med fredskovspligten følger desuden en række regler, der tilsammen sikrer den langsigtede skovdyrkning.

Oplysninger er indhentet d. 9. marts 2026

Er matrikelnummeret pålagt fredskovspligt?..... Nej

Matrikelnummer..... 7db

Ejerlav..... Ranum By, Ranum

Berører følgende BFE-numre/matrikelnumre
BFE-nummer 3374691

Kontaktoplysninger

Administrativ myndighed..... Miljøstyrelsen

Adresse..... Tolderlundsvej 5, 5000 Odense C

Telefonnummer..... 72544000

Email..... mst@mst.dk

Web..... <https://mst.dk/>

Majoratsskov

Er der noteret majoratsskov på ejendommen?..... Nej

Majoratsskov er i følge skovloven arealer, der skal holdes under én ejer. Skovmyndigheden (miljøstyrelsens lokale enhed) kan give tilladelse til at ophæve majoratsskov noteringen på hele eller dele af skoven.

Majoratsskov

Majoratsskov er i følge skovloven arealer, der skal holdes under én ejer. Miljø- og fødevarerministeren kan give tilladelse til at ophæve noteringen som majoratsskov på hele eller dele af skoven.

Oplysninger er indhentet d. 9. marts 2026

7db, Ranum By, Ranum

Er der noteret majoratsskov for matrikelnummeret?..... Nej

Matrikelnummer..... 7db

Berører følgende BFE-numre/matrikelnumre
BFE-nummer 3374691

Kontaktoplysninger

Administrativ myndighed..... Miljøstyrelsen
Adresse..... Tolderlundsvej 5, 5000 Odense C
Telefonnummer..... 72544000
Email..... mst@mst.dk
Web..... <https://mst.dk/>

Beskyttet natur

Er der beskyttede naturtyper eller beskyttede vandløb på ejendommen?..... Nej

Beskyttet natur kan være beskyttede naturtyper eller vandløb jf. naturbeskyttelsesloven § 3. Hvis ejendommen er beliggende indenfor et område med beskyttet natur, kan der være begrænsninger for anvendelse af arealerne på ejendommen.

Bemærk, at oplysningen er opdelt i hhv. "Beskyttede naturtyper" og "Beskyttede vandløb".

Beskyttede naturtyper

Vejledende registrering af naturtyper, som er beskyttet efter naturbeskyttelseslovens § 3.

Disse er:

Søer og vandhuller med et areal på mindst 100 m²

Moser, enge, strandenge, strandsumpe, heder og overdrev med et areal på mindst 2500 m²

"Mosaikker" af ovennævnte naturtyper med et areal på mindst 2500 m²

Visse udpegede vandløb & alle moser i f. m. beskyttede vandhuller, søer eller vandløb.

Beskyttelsen gælder uanset om der er en eller flere ejere. Tilstandsændring af beskyttet natur kræver tilladelse (dispensation).

Et beskyttet areal kan i årenes løb ændre sig så meget, at det ikke længere er beskyttet. Omvendt kan et areal som i dag ikke er beskyttet, ændre sig, så det bliver det.

Det er de faktiske forhold på arealet (størrelse, botanik, omlægningshyppighed m. m.) der afgør, om det er beskyttet eller ej. Registreringen er derfor vejledende.

Hvorvidt et areal er beskyttet eller ej, vil i tvivlstilfælde blive afgjort ved en besigtigelse og vurdering af arealet.

Oplysninger er indhentet d. 9. marts 2026

Er der beskyttede naturtyper på matriklen?..... Nej

Berører følgende BFE-numre/matrikelnumre

Matr. nr. 7db Ranum By, Ranum

Kontaktoplysninger

Administrativ myndighed..... Kommunen

Beskyttede vandløb

Oplysningen indeholder registreringer af de vandløb, som er beskyttet efter naturbeskyttelseslovens § 3.

Et vandløb er kun beskyttet, hvis det er udpeget som beskyttet.

Tilstandsændring af beskyttet natur kræver kommunens dispensation.

Oplysninger er indhentet d. 9. marts 2026

Er der beskyttede vandløb på matriklen?..... Nej

Berører følgende BFE-numre/matrikelnumre

Matr. nr. 7db Ranum By, Ranum

Kontaktoplysninger

Administrativ myndighed..... Kommunen

Internationale naturbeskyttelsesområder

Er der arealer, der er udpeget som internationalt naturbeskyttelsesområde på ejendommen?..... Nej

Internationale beskyttelsesområder er opdelt i hhv. Ramsarområder, Fuglebeskyttelsesområder og Habitatområder. Hvis ejendommen er beliggende indenfor et område med internationale beskyttelsesområder, kan der være begrænsninger for anvendelse af arealerne på ejendommen.

Internationale naturbeskyttelsesområder består af hhv. Fuglebeskyttelsesområder, Habitatområder samt Ramsarområder.

Fuglebeskyttelsesområder

Levestederne for mange fuglearter forringes eller er direkte truede. Fuglebeskyttelsesområder er med til at opretholde og sikre levestederne. I Danmark er områderne især vigtige for mange vandfugle. Hvis ejendommen er beliggende indenfor et fuglebeskyttelsesområde, kan der være begrænsninger for anvendelse af arealerne på ejendommen.

Oplysninger er indhentet d. 9. marts 2026

Er der fuglebeskyttelsesområde på matriklen?..... Nej

Berører følgende BFE-numre/matrikelnumre
Matr. nr. 7db Ranum By, Ranum

Kontaktoplysninger

Administrativ myndighed..... Miljøministeriet
Adresse..... Frederiksholms Kanal 26, 1220 København K
Telefonnummer..... 38142142
Email..... mim@mim.dk
Web..... <https://mim.dk/>

Habitatområder

Danmark har 261 habitatområder. Hvert område er udpeget dels for at beskytte dels for at genoprette en gunstig bevaringsstatus for bestemte naturtyper og arter af dyr og planter.

Oplysninger er indhentet d. 9. marts 2026

Er der habitatområde på matriklen?..... Nej

Berører følgende BFE-numre/matrikelnumre
Matr. nr. 7db Ranum By, Ranum

Kontaktoplysninger

Administrativ myndighed..... Miljøministeriet
Adresse..... Frederiksholms Kanal 26, 1220 København K
Telefonnummer..... 38142142
Email..... mim@mim.dk
Web..... <https://mim.dk/>

Ramsarområder

Danmark har 27 ramsarområder, der er vådområder med særlig betydning for fugle. Hvis ejendommen er beliggende indenfor et ramsarområde, kan der være begrænsninger for anvendelse af arealerne på ejendommen.

Oplysninger er indhentet d. 9. marts 2026

Er matriklen beliggende i et ramsarområde?..... Nej

Berører følgende BFE-numre/matrikelnumre
Matr. nr. 7db Ranum By, Ranum

Kontaktoplysninger

Administrativ myndighed..... Miljøministeriet
Adresse..... Frederiksholms Kanal 26, 1220 København K
Telefonnummer..... 38142142
Email..... mim@min.dk
Web..... <https://mim.dk/>

Landbrugspligt

Er ejendommen pålagt landbrugspligt?..... Nej

Der er som udgangspunkt landbrugspligt på alle ejendomme, der er over 2 ha (20.000 m²). Når en ejendom er noteret med landbrugspligt, er den omfattet af landbrugslovens regler. Det betyder, at der gælder særlige regler for disse ejendomme f.eks. ved køb og salg. Der er ikke noget krav om, at en ejendom med landbrugspligt skal anvendes til landbrug eller lignende.

Landbrugspligt

Der er som udgangspunkt landbrugspligt på alle ejendomme, der er over 2 ha (20.000 m²). Når en ejendom er noteret med landbrugspligt, er den omfattet af landbrugslovens regler. Det betyder, at der gælder særlige regler for disse ejendomme f.eks. ved køb og salg.

Oplysninger er indhentet d. 9. marts 2026

Er det noteret, at bestemt fast ejendom er pålagt landbrugspligt?..... Nej

Berører følgende BFE-numre/matrikelnumre
BFE-nummer 3374691

Kontaktoplysninger

Administrativ myndighed..... Landbrugsstyrelsen
Adresse..... Nyropsgade 30, 1780 København V
Telefonnummer..... 33958000
Email..... landbrugsloven@lbst.dk
Web..... <https://lbst.dk/>



EJENDOMS DATA RAPPORT

Vesterled 10C, 9681
Ranum

Rapport købt 09/03 2026
Rapport færdig 09/03 2026

Den ved rapportbestillingen
oplyste tvangsauktionsdato:
05/05 2026

Fredede fortidsminder, bygge- og beskyttelseslinjer

Fredede fortidsminder og fortidsmindebeskyttelseslinjer

Er der registreret fredede fortidsminder/fortidsmindebeskyttelseslinjer på ejendommen?.. Nej

Vedr. fredningsstatus: A = Fredet før 1937. B = Fredet 1937 eller senere. C = Ikke fredningsværdig 1937-56. D = Ikke fredet eller afløst før 2009. U = -

Fredede fortidsminder

Der findes mere end 33.000 fredede fortidsminder i Danmark. Langt størstedelen af dem er gravhøje, men der eksisterer også fortidsminder, som ikke umiddelbart er synlige for det blotte øje: Køkkenmøddinger, vigtige oldtidsboplads, jorddækkede ruiner af bygninger og veje m.m.

Ifølge museumsloven må man ikke foretage ændringer af fredede fortidsminder. En ændring kan beskrives som alle fysiske indgreb i selve fortidsmindet. Det vil sige, at ingen tiltag, der indebærer en påvirkning af fortidsmindets indhold og overflade, er tilladt.

Mange fredede fortidsminder er tinglyst på en given ejendom og vil derfor fremgå af ejendommens papirer. Et fortidsminde skal dog ikke være tinglyst for at være fredet. En del fortidsminder er alene pga. deres synlighed i landskabet fredet, uanset om de er registreret af Slots- og Kulturstyrelsen. Andre typer af fortidsminder vil først være fredet, når ejer har fået meddelelse herom fra Slots- og Kulturstyrelsen.

Lovgivningen er i udgangspunktet restriktiv, og for at opnå dispensation skal ændringen kunne betragtes som et særligt tilfælde. I disse tilfælde er det Fortidsmindeenheden i Center for Kulturarv, Slots- og Kulturstyrelsen, der har bemyndigelse til at dispensere fra beskyttelsen og give tilladelse til ændringer.

Oplysninger er indhentet d. 9. marts 2026

Er der registreret fredede fortidsminder på matrikelnummeret?..... Nej

Berører følgende BFE-numre/matrikelnumre
Matr. nr. 7db Ranum By, Ranum

Kontaktoplysninger

Administrativ myndighed..... Slots- og Kulturstyrelsen
Adresse..... Hammerichsgade 14, 1611 København V
Telefonnummer..... 33954200
Email..... post@slks.dk
Web..... <https://slks.dk/>

Fortidsmindebeskyttelseslinjer

Der findes mere end 33.000 fredede fortidsminder i Danmark. Fortidsminder kan være mere end tusinde år gamle og udgøres typisk af gravhøje, men også vigtige oldtidsboplads, mindesmærker samt sten- og jorddiger kan være fredet. Ifølge Naturbeskyttelsesloven er der fastlagt en beskyttelseslinje på 100 meter omkring flere synlige fredede fortidsminder. Denne beskyttelseslinje indebærer, at der ikke må foretages ændringer fra fortidsmindets ydergrænse og 100 m ud uden tilladelse. Det er derfor ikke er tilladt at lave ændringer i terrænet eller at placere bebyggelse såsom bygninger, campingvogne, skure, eller lignende indenfor beskyttelseszonen. Forbuddet omfatter også midlertidige ændringerne. Undtaget er dog landbrugsmæssig drift, bortset fra tilplantning af eksempelvis juletræer, frugttræer og lign. Linjens placering fremgår af et vejledende kort, der er offentligt tilgængelige på Miljøportalen www.miljoeportalen.dk

Fortidsmindebeskyttelseslinjen forvaltes af landets 98 kommuner og de kan i særlige tilfælde give dispensation til ændringer indenfor beskyttelseslinjen. Slots- og Kulturstyrelsen, de kulturhistoriske museer, interesseorganisationer m.fl. er klageberettiget og kan indbringe afgørelsen for Miljø- og Fødevareklagenævnet.

Oplysninger er indhentet d. 9. marts 2026

Er der registreret fortidsmindebeskyttelseslinjer på matrikelnummeret?..... Nej

Kontaktoplysninger

Administrativ myndighed..... Kommunen

Beskyttede sten- og jorddiger

Er der beskyttede sten- eller jorddiger på ejendommen?..... Nej

Oplysningen omfatter sten- og jorddiger, som er beskyttet mod tilstandsændringer, jf. museumsloven.
Oplysningen er vejledende og må derfor ikke anvendes til at afgøre, om der er beskyttede diger i et område.

Bemærk: Oplysningen er vejledende og må derfor ikke anvendes til at afgøre, om der er beskyttede diger i et område.

Beskyttede sten- og jorddiger

Oplysningen omfatter sten- og jorddiger, som er beskyttet mod tilstandsændringer, jf. museumsloven.
Beskyttelsen gælder kun diger i landzonen og diger, der ligger i grænsen mellem landzone og by-/sommerhuszone. Oplysningen er vejledende og må derfor ikke anvendes til at afgøre, om der er beskyttede diger i et område.

Oplysninger er indhentet d. 9. marts 2026

Er der beskyttede sten- eller jorddiger på matriklen?..... Nej

Berører følgende BFE-numre/matrikelnumre
Matr. nr. 7db Ranum By, Ranum

Kontaktoplysninger

Administrativ myndighed..... Kommunen

Skovbyggelinjer

Er ejendommen beliggende indenfor en skovbyggelinje?..... Ja

Skovbyggelinjen er en zone på 300 m omkring skove. Skovbyggelinjen gælder for alle offentlige skove og for private skove med et sammenhængende areal på mindst 20 ha. Inden for byggelinjen er der forbud mod at bygge.

Bemærk: Byggelinjen kan enten være registreret som gældende eller ophævet.

Skovbyggelinje

Skovbyggelinjen er en bufferzone på 300 m omkring skove. Skovbyggelinjen gælder for alle offentlige skove og for private skove med et sammenhængende areal på mindst 20 ha. Inden for byggelinjen er der forbud mod at bygge.
Byggelinjen kan enten være registreret som gældende eller ophævet.

Oplysninger er indhentet d. 9. marts 2026

Er matriklen beliggende indenfor en skovbyggelinje?..... Ja

Type..... Ophævet

Berører følgende BFE-numre/matrikelnumre
Matr. nr. 7db Ranum By, Ranum

Kontaktoplysninger

Sø- og åbeskyttelseslinjer

Er ejendommen beliggende indenfor en sø- eller åbeskyttelseslinje?..... Nej

Sø- og åbeskyttelseslinjen har til formål at sikre søer og åer som værdifulde landskabselementer og som levesteder for dyre- og planteliv forløber der en sø- eller åbeskyttelseslinje på 150 m fra visse søer og vandløb. Inden for beskyttelseslinjen er der generelt forbud mod ændringer, dvs. at der ikke må placeres bebyggelse, foretages ændringer i terrænet, beplantningen o.l.

Bemærk, at oplysningen er opdelt i hhv. Søbeskyttelseslinjer og Åbeskyttelseslinjer.

Søbeskyttelseslinje

Søbeskyttelseslinjen har til formål at sikre søer som værdifulde landskabselementer og som levesteder og spredningskorridorer for plante- og dyreliv. Indenfor beskyttelseslinjen er der generelt forbud mod ændringer, d.v.s. der må ikke placeres bebyggelse, foretages ændringer i terrænet, beplantningen o.l.

Oplysninger er indhentet d. 9. marts 2026

Er matriklen beliggende indenfor en søbeskyttelseslinje?..... Nej

Berører følgende BFE-numre/matrikelnumre
Matr. nr. 7db Ranum By, Ranum

Kontaktoplysninger

Administrativ myndighed..... Kommunen

Åbeskyttelseslinje

Åbeskyttelseslinjen har til formål at sikre åer som værdifulde landskabselementer og som levesteder og spredningskorridorer for plante- og dyreliv. Der er indenfor beskyttelseslinjen tale om et generelt forbud mod ændringer.

Oplysninger er indhentet d. 9. marts 2026

Er matriklen beliggende indenfor en åbeskyttelseslinje?..... Nej

Berører følgende BFE-numre/matrikelnumre
Matr. nr. 7db Ranum By, Ranum

Kontaktoplysninger

Administrativ myndighed..... Kommunen

Kirkebyggelinjer

Er ejendommen beliggende indenfor en kirkebyggelinje?..... Nej

Kirkebyggelinjen er en 300 m beskyttelseszone målt fra kirkebygningen. Den skal sikre, at der ikke opføres bebyggelse over 8,5 m, som virker skæmmende på kirken.

Kirkebyggelinjer

Kirkebyggelinjen er en 300 m beskyttelseszone målt fra kirkebygningen. Linjen skal sikre, at der ikke opføres bebyggelse over 8,5 m, som virker skæmmende på kirken.

Oplysninger er indhentet d. 9. marts 2026

Er matriklen beliggende indenfor en kirkebyggelinje?..... Nej

Berører følgende BFE-numre/matrikelnumre
Matr. nr. 7db Ranum By, Ranum

Kontaktoplysninger

Administrativ myndighed..... Kommunen

Klitfredningslinje

Er ejendommen beliggende indenfor en klitfredningslinje?..... Nej

Klitfredningslinjen er en beskyttelseszone som ligger i åbne landskaber typisk 300 m fra kysten og i bebyggede områder typisk 100 m eller mindre fra kysten. Beskyttelseszone findes næsten udelukkende langs den jyske vestkyst ved Skagerrak og Vesterhavet. Det er ikke tilladt at ændre tilstanden af klitfredede arealer eller at udøve aktiviteter, der kan føre til øget risiko for sandflugt.

Klitfredningslinje

Klitfredede arealer er forbudszoner, hvor der som hovedregel ikke må foretages ændringer af den eksisterende tilstand, og hvor det ikke er tilladt at udøve aktiviteter, der kan føre til øget risiko for sandflugt. F.eks. må der som hovedregel ikke placeres bebyggelse, ske beplantning eller terrænændringer, herunder etableres hegn, eller placeres campingvogne og lignende, og arealerne må ikke afgræsses. Der må heller ikke foretages udstykning, matrikulering eller arealoverførsel, hvorved der fastlægges skel. Klitfredningslinjen er en beskyttelseszone som ligger i åbne landskaber typisk 300 m fra kysten og i bebyggede områder typisk 100 m eller mindre fra kysten. Beskyttelseszone findes næsten udelukkende langs den jyske vestkyst ved Skagerrak og Vesterhavet. Klitfredningslinjen kan nogle steder strække sig op til 500 meter ind i landet. Derudover findes større og mindre arealer, der er klitfredede, og som kan ligge langt fra kysten, f.eks. store sandmiler og indlandsklitler.

Oplysninger er indhentet d. 9. marts 2026

7db, Ranum By, Ranum

Er matriklen beliggende indenfor en klitfredningslinje?..... Nej

Ejerlav..... Ranum By, Ranum

Berører følgende BFE-numre/matrikelnumre
BFE-nummer 3374691

Kontaktoplysninger

Administrativ myndighed..... Kystdirektoratet

Adresse..... Højbovej 1, 7620 Lemvig

Telefonnummer..... 20927244

Email..... kdi@kyst.dk

Web..... <https://kyst.dk/strand-og-klit/klitfredning/>

Strandbeskyttelseslinje

Er ejendommen beliggende indenfor en strandbeskyttelseslinje?..... Nej

I åbne landskaber ligger strandbeskyttelseslinjen typisk 300 m fra kysten. I bebyggede områder typisk 100 m eller mindre fra kysten. Inden for en strandbeskyttelseslinje må der blandt andet ikke placeres bebyggelse som fx bygninger, skure, campingvogne og master eller foretages ændringer i terrænet, tilplantning eller hegning.

Strandbeskyttelseslinje

Strandbeskyttede arealer er forbudszoner, hvor der som hovedregel ikke må foretages ændringer af den eksisterende tilstand.

F.eks. må der som hovedregel ikke placeres bebyggelse, ske beplantning eller terrænændringer, etableres hegn eller placeres campingvogne og lignende, og der må ikke foretages udstykning, matrikulering eller arealoverførsel, hvorved der fastlægges skel.

I åbne landskaber ligger strandbeskyttelseslinjen typisk 300 meter fra kysten, og i bebyggede områder typisk 100 meter eller mindre fra kysten.

Oplysninger er indhentet d. 9. marts 2026

Er matrikelnummeret beliggende indenfor en strandbeskyttelseslinje?..... Nej

Matrikelnummer..... 7db

Ejerlav..... Ranum By, Ranum

Berører følgende BFE-numre/matrikelnumre

BFE-nummer 3374691

Kontaktoplysninger

Administrativ myndighed.....Kystdirektoratet

Adresse..... Højbovej 1, 7620 Lemvig

Telefonnummer..... 20927244

Email..... kdi@kyst.dk

Web..... <https://kyst.dk/strand-og-klit/strandbeskyttelse/>



EJENDOMS DATA RAPPORT

Vesterled 10C, 9681
Ranum

Rapport købt 09/03 2026
Rapport færdig 09/03 2026

Den ved rapportbestillingen
oplyste tvangsauktionsdato:
05/05 2026

Om ejendomsdatarapporten

Generelt om ejendomsdatarapporten

En ejendomsdatarapport bestilles efter fremsøgning af en given ejendom. Derefter henter systemet bag ejendomsdatarapporten oplysninger i offentlige registre om den pågældende ejendom. Enkelte oplysninger hentes hos kommunen. Med en oplysning menes et svar på et spørgsmål og evt. et bilag. De hentede oplysninger præsenteres i ejendomsdatarapporten og en række bilag. Der kan læses nærmere om oplysningerne i ejendomsdatarapporten i appendiks på boligejer.dk. Endelig præsenteres et overblik over svarene i ejendomsrapporten. Alle ejendomsdatarapportens elementer kan hentes som dokument i en fil (pdf) til elektronisk visning eller udskrift.

Du får besked pr e-mail, når rapporten er komplet. Det kan tage op til ti dage at få svar vedrørende enkelte oplysninger. I perioden fra rapporten er bestilt, til du modtager besked om, at rapporten er færdig, vil det fremgå af et hentet dokument, at ejendomsdatarapporten er "Underudarbejdelse". Når alle svar er modtaget, vil ejendomsdatarapporten få status som "Færdig" og du kan hente en ny komplet rapport.

Enkelte oplysninger i en ejendomsdatarapport må kun udleveres til ejendommens ejer eller en person, der har fået samtykke fra ejeren. Der kan derfor være oplysninger, som ikke fremgår af ejendomsdatarapporten.

[Link til Appendix](#)

Om resuméet

Dette dokument indeholder et resumé af svarene i ejendomsdatarapporten. De uddybende, detaljerede svar findes i rapporten. Nedenfor kan du se en liste over de bilag, der kan hentes. Bagerst i resuméet er der en kort beskrivelse af de enkelte oplysninger. Yderligere uddybende oplysninger og kontaktoplysninger til relevante myndigheder findes i Appendix.

- Tilstandsrapport_3374691_1585974
 - Tilstandsrapport_3374691_640964
 - Energimaerkning_3374691_100247100
 - Energimaerkning_3374691_311737658
 - BBR-meddelelse - 3374691 - Vesthimmerlands
 - Elinstallationsrapport_3374691_2065921
 - Raastofplanskort
 - Vejforsyningskort
 - Jordforureningsattest_3374691
-

Ordforklaring - ejendomsoplysninger

Aktuel vandforsyning

Her oplyses hvilken form for vandforsyning ejendommen er tilkoblet, fx alment eller privat alment vandforsyningsanlæg.

Grundvand - Drikkevandsinteresser

Oplysningen viser, om ejendommen er beliggende indenfor et drikkevandsområde. Afhængig af drikkevandsområdets kategorisering kan der være begrænsninger for anvendelse af arealerne på ejendommen.

Tilladelser vedr. spildevandsforhold på ejendommen

-

Grundvand - Følsomme indvindingsområder

Oplysningen er etableret for at beskytte drikkevandet nitrat- og sprøjtemiddelfølsomme indvindingsområder. Hvis ejendommen er beliggende indenfor et følsomt indvindingsområde, kan der være begrænsninger for anvendelse af arealerne på ejendommen.

Aktuelle afløbsforhold

Her oplyses hvordan spildevand og regnvand bortledes fra ejendommen.

Påbud/dispensationer/anbefalinger vedr. vandindvindingsanlæg/-boringer på ejendommen

Kommunalbestyrelsen indberetter oplysninger af betydning for ejendomshandler med henblik på offentliggørelse og videregivelse af visse oplysninger på vandforsyningslovens område til den fælles offentlige database for geologi, grund- og drikkevand, Jupiter.

Påbud vedr. spildevandsforhold på ejendommen

-

Medlemskab af spildevandsforsyning

-

Tilstandsrapport

En tilstandsrapport er resultatet af en bygningsgennemgang foretaget af en beskikket bygnings sagkyndig. Tilstandsrapporten er en samlet skriftlig vurdering af en boligs synlige skader og tegn på skader.

Energimærkning

Et energimærke er en vurdering af en bygnings energimæssige tilstand. En bolig, der sælges, skal have et gyldigt energimærke udarbejdet af en energikonsulent.

Fredede bygninger

Der er ca. 7.100 fredede bygninger i Danmark. Det er bygninger, som har væsentlig kulturhistorisk og/eller arkitektonisk værdi. Alle fredede bygninger er fredet både udvendigt og indvendigt, og der skal søges om tilladelse hos Slots- og Kulturstyrelsen til alle bygningsarbejder, som går ud over almindelig vedligeholdelse.

Flexboligtilladelse

En flexboligtilladelse udstedes af kommunen. En flexboligtilladelse giver ejeren af en helårsbolig mulighed for at benytte sin helårsbolig som ferie- og fritidsbolig, med ret til senere at vende tilbage til at benytte boligen til helårsbeboelse uden krav om landzonetilladelse.

BBR-meddelelsen

BBR-meddelelsen viser de oplysninger, kommunen har registreret om en ejendom i Bygnings- og Boligregistret (BBR). Oplysningerne på BBR-meddelelsen er et udtryk for de faktiske forhold på ejendommen, også selvom de ikke nødvendigvis er lovlige. Ansvar for oplysningernes rigtighed på BBR-meddelelsen ligger hos ejeren af ejendommen.

Elinstallationsrapport

En elinstallationsrapport er resultatet af en autoriseret elinstallatørvirksomheds gennemgang af bygningens elinstallationer under huseftersynsordningen. Rapporten giver en professionel og objektiv gennemgang af elinstallationernes tilstand.

Olietanke

Kommunen registrerer oplysninger om olietanke i Bygnings- og boligregisteret (BBR). Oplysningerne stammer typisk fra den af ejer eller bruger indsendte tankattest. Det bemærkes at olietankens registrering i BBR ikke i sig selv er en garanti for at tanken er lovlig. Der vises ikke oplysninger om tanke, der er fjernet fra ejendommen.

Byggesag

En byggesag vedrører nybyggeri, til/ombygning, ændret anvendelse eller nedrivning (hel eller delvis). Kommunen registrerer oplysninger om byggesagen i Bygnings- og Boligregistret (BBR), fx om byggeriets omfang, anmeldelse/ansøgning, tilladelser, påbegyndelse og fuldførelse. Visse byggesagstyper registreres ikke i BBR.

Byggeskadeforsikring

Siden 1. april 2008 har professionelle bygherrer været forpligtet til at tegne en byggeskadeforsikring i forbindelse med nybyggeri af private helårsboliger. Forsikringspligten gælder fra 1. juli 2012 i nogle tilfælde også, når der etableres nye boligheder i eksisterende byggeri. Hvis ejendommen er omfattet af byggeskadeforsikring, vil der være en eftersynsrapport for hhv. 1-års og 5-års eftersyn.

Bevaringsværdi

I Slots- og Kulturstyrelsens register "Fredede og Bevaringsværdige Bygninger" (FBB) er der p.t. knap 360.000 bygninger, hvis bevaringsværdi er blevet vurderet på baggrund af arkitektur, kulturhistorie, miljømæssig påvirkning, originalitet og tilstand. Vurderingen gælder alene bygningernes ydre. En del af disse bygninger er udpeget som bevaringsværdige i kommuneplanen eller i en lokalplan efter planlovens og bygningsfredningslovens regler. Det betyder, at der vil være begrænsninger på mulighederne for at rive bygningen ned (kommuneplanen) og evt. også på mulighederne for at ændre bygningens ydre (lokalplan).

Huslejenævns sager

I alle kommuner findes et huslejenævn, som afgør de tvister, der opstår imellem lejere og udlejere i private lejeboliger. Nævnet skal indberette sager til Nævnsdatabasen. Indberetningen omfatter sager, som modtages i nævnet den 1. september 2012 og senere. Der kan være tale om verserende og/eller afgjorte sager om fx om huslejens størrelse.

Statslig indefrysning af stigning i grundskyld og ejendomsværdiskat

Hvis boligejerens ejendomsværdiskat eller grundskyld stiger, er det muligt at låne til stigningen med et indefrysningsslån og/eller et tillægsslån. Lånet skal som hovedregel først tilbagebetales når lånet forfalder til betaling eksempelvis når ejendommen sælges.

Ejendomsskat

Læs mere om de nye boligskatter på <https://www.vurderingsportalen.dk/ejebolig/boligskat/nye-regler-fra-2024/>.

Ejendoms- og grundværdi

Ved vurderingen af en ejendom fastsættes den forventelige kontantværdi i fri handel for en ejendom af den pågældende kategori, under hensyn til alder, størrelse, beliggenhed og øvrige karakteristika. Vurderingen kan afvige fra en faktisk konstateret handelspris for ejendommen. Vurderingen foretages på grundlag af de priser i fri handel, der er konstateret for sammenlignelige ejendomme (referenc ejendomme) og for den pågældende ejendom selv på vurderingstidspunktet. Vurderingen foretages også på baggrund af øvrige markedsindikatorer af væsentlig betydning for vurderingen. Ejendoms- og grundværdien danner grundlaget for de statslige og kommunale ejendomsskatter.

Majoratsskov

Majoratsskov er i følge skovloven arealer, der skal holdes under én ejer. Skovmyndigheden (miljøstyrelsens lokale enhed) kan give tilladelse til at ophæve majoratsskov noteringen på hele eller dele af skoven.

Internationale naturbeskyttelsesområder

Internationale beskyttelsesområder er opdelt i hhv. Ramsarområder, Fuglebeskyttelsesområder og Habitatområder. Hvis ejendommen er beliggende indenfor et område med internationale beskyttelsesområder, kan der være begrænsninger for anvendelse af arealerne på ejendommen.

Beskyttet natur

Beskyttet natur kan være beskyttede naturtyper eller vandløb jf. naturbeskyttelsesloven § 3. Hvis ejendommen er beliggende indenfor et område med beskyttet natur, kan der være begrænsninger for anvendelse af arealerne på ejendommen.

Landbrugspligt

Der er som udgangspunkt landbrugspligt på alle ejendomme, der er over 2 ha (20.000 m²). Når en ejendom er noteret med landbrugspligt, er den omfattet af landbrugslovens regler. Det betyder, at der gælder særlige regler for disse ejendomme f.eks. ved køb og salg. Der er ikke noget krav om, at en ejendom med landbrugspligt skal anvendes til landbrug eller lignende.

Fredskov

Når en skov er fredskovspligtig, betyder det, at den, der ejer skovarealet, til enhver tid har pligt til at anvende det til skovbrugsformål. Med fredskovsplikten følger desuden en række regler, der tilsammen sikrer den langsigtede skovdyrkning.

Skovbyggelinjer

Skovbyggelinjen er en zone på 300 m omkring skove. Skovbyggelinjen gælder for alle offentlige skove og for private skove med et sammenhængende areal på mindst 20 ha. Inden for byggelinjen er der forbud mod at bygge.

Sø- og åbeskyttelseslinjer

Sø- og åbeskyttelseslinjen har til formål at sikre søer og åer som værdifulde landskabselementer og som levesteder for dyre- og planteliv forløber der en sø- eller åbeskyttelseslinje på 150 m fra visse søer og vandløb. Inden for beskyttelseslinjen er der generelt forbud mod ændringer, dvs. at der ikke må placeres bebyggelse, foretages ændringer i terrænet, beplantningen o.l.

Klitfredningslinje

Klitfredningslinjen er en beskyttelseszone som ligger i åbne landskaber typisk 300 m fra kysten og i bebyggede områder typisk 100 m eller mindre fra kysten. Beskyttelseszone findes næsten udelukkende langs den jyske vestkyst ved Skagerrak og Vesterhavet. Det er ikke tilladt at ændre tilstanden af klitfredede arealer eller at udøve aktiviteter, der kan føre til øget risiko for sandflugt.

Beskyttede sten- og jorddiger

Oplysningen omfatter sten- og jorddiger, som er beskyttet mod tilstandsændringer, jf. museumsloven. Oplysningen er vejledende og må derfor ikke anvendes til at afgøre, om der er beskyttede diger i et område.

Fredede fortidsminder og fortidsmindebeskyttelseslinjer

Vedr. fredningsstatus: A = Fredet før 1937. B = Fredet 1937 eller senere. C = Ikke fredningsværdig 1937-56. D = Ikke fredet eller afløst før 2009. U = -

Strandbeskyttelseslinje

I åbne landskaber ligger strandbeskyttelseslinjen typisk 300 m fra kysten. I bebyggede områder typisk 100 m eller mindre fra kysten. Inden for en strandbeskyttelseslinje må der blandt andet ikke placeres bebyggelse som fx bygninger, skure, campingvogne og master eller foretages ændringer i terrænet, tilplantning eller hegning.

Kirkebyggelinjer

Kirkebyggelinjen er en 300 m beskyttelseszone målt fra kirkebygningen. Den skal sikre, at der ikke opføres bebyggelse over 8,5 m, som virker skæmmende på kirken.

Landzonetilladelser

En landzonetilladelse udstedes af kommunen. Den kræves som udgangspunkt for, at man i landzone må opføre nyt byggeri eller foretage udstykning eller ændring i anvendelsen af bestående bebyggelse og ubebyggede arealer.

Varmeforsyning

Oplysningen angiver, hvilken forsyningsform, der er til rådighed for området. Det kan fx være naturgas eller fjernvarme. Desuden oplyses om eventuel tilslutningspligt/forblivelsespligt til en forsyningsform samt om eventuelle forbud mod visse opvarmningstyper (typisk el).

Vejdirektoratets projekter

Der leveres kort for området omkring ejendommen. Kortet viser med farvemarkering om ejendommen er beliggende indenfor et vejforsyningsprojekt, som vejmyndigheden enten undersøger, planlægger eller er ved at anlægge. Eksisterer der ingen vejforsyningsprojekter nær ejendommen vil der ikke udarbejdes et bilag.

Hovedstadsområdets transportkorridorer

Transportkorridorerne i hovedstadsområdet er arealer, der er reserveret til fremtidige motorveje og baner m.m. De er en del af den overordnede fysiske planlægning og har hjemmel i planloven. Det betyder, at de respektive grundejere ikke får erstatning for de begrænsninger, de får pålagt i denne sammenhæng. Hovedstadsområdet omfatter i denne forbindelse kommunerne i Region Hovedstaden, bortset fra Bornholms Regionskommune, samt Greve, Køge, Lejre, Roskilde, Solrød og Stevns kommuner.

Råstofplaner

En råstofplan skal omfatte en periode på mindst 12 år og Regionsrådet vurderer hvert 4. år om der er behov for justeringer eller revision af råstofplanen. Råstofplanen fastlægger, hvor der i regionen kan gives tilladelse til at indvinde naturgivne råstoffer – dvs. sand, grus, sten, kvartssand, ler, moler, plastisk ler, tørv og kalk.

Spildevandsplaner

Kommunernes spildevandsplaner udarbejdes for at give en samlet oversigt over den eksisterende og planlagte spildevandshåndtering i de enkelte kommuner.

Landsplandirektiv "Udviklingsområder"

Inden for et udviklingsområde i kystnærhedszonen har en kommune mulighed for at inddrage nye arealer i byzone og planlægge for anlæg i landzone, uden en særlig planlægningsmæssig eller funktionel begrundelse for kystnær lokalisering efter reglen i planlovens § 5 a, stk. 1. nr. 1. I et udviklingsområde er landzonereglene mere lempelige end i den øvrige kystnærhedszone.

Varmeplaner

I kommunens varmeplan fastlægges områder, der forventes at blive fjernvarmeforsynet (kollektiv varmforsyning), herunder en forventet tidshorizont herfor, samt områder, der fremover forventes individuelt forsynet med vedvarende energi (ingen kollektiv varmforsyning).

Landsplandirektiv "Baltic Pipe"

Baltic Pipe er en ny gastransmissionsledning, der vil sikre forsynings sikkerheden for naturgas i Danmark. Desuden vil gastransmissionsledningen få forbindelse til gasfelter i Nordsøen og gastransmissionsnettet i Polen.

Vejforsyning

Der leveres kort for området omkring ejendommen. Kortet viser med farvemarkering de veje, som vejmyndigheden har registreret som værende hhv. offentlige, privat fællesveje eller private/almene veje. Status for veje uden farvemarkering er ikke oplyst. Kontakt kommunen for oplysninger om disse.

Kommuneplaner

Kommuneplanen omfatter en periode på 12 år og fastlægger de overordnede mål og retningslinjer for den enkelte kommunes udvikling. Den udgør rammen for udarbejdelse af lokalplaner og er grundlag for behandling af en række sager, herunder den konkrete administration i det åbne land og ansøgninger om byggetilladelse.

Zonestatus

Zonestatus kan være landzone, byzone eller sommerhusområde. Afhængig af zonestatus kan der være forskellige bestemmelser for anvendelse af ejendommen. I landzone skal der fx søges om landzonetilladelse ved større byggeri, mens der i byzone ofte er lokalplaner, der fastsætter regler om bebyggelse og anvendelse af arealer.

Lokalplaner

Grundejerne må ikke bygge nyt, ændre anvendelse osv. i strid med en lokalplan. Kommunalbestyrelsen kan – efter nabohøring – dispensere fra en lokalplan, hvis dispensationen ikke er i strid med principperne i planen.

Jordforureningsattest

Danmarks Miljøportals jordforureningsattest viser oplysninger om jordforurening for matriklen. Attesterne dannes ud fra regionernes og kommunernes oplysninger om jordforurening.

Kortlagt jordforurening

Kortlagt jordforurening kan være betegnet som kortlagt på hhv. vidensniveau 1 (V1) og/eller vidensniveau 2 (V2) i henhold til lov om forurenede jord. Oplysningen fremgår også af jordforureningsattesten.

Påbud iht. jordforureningsloven

Her kan du se, om kommunen har udstedt påbud på ejendommen efter reglerne i lov om forurenede jord. Der oplyses om påbud efter §§ 9(2), 10, 44(2), 48, 72a, jf. § 7, nr. 1 i bekendtgørelse om indberetning af jordforureningsdata.

Områdeklassificering

Områdeklassificeringen inddeles i tre klasser; "Analysefrit område (Kategori 1)", "Analysefrit område (Kategori 2)" og "Område med krav om analyser". Byzoneområder klassificeres som udgangspunkt som lettere forurenede. Områdeklassificeringen er dog ikke nødvendigvis altid sammenfaldende med byzonen. Hvis ejendommen er omfattet af områdeklassificering, kan der være anmeldeligt ved større jordflytning.



Huseftersyn

Tilstandsrapport for ejendommen

Sælger:
Henrik Andreas Toft Jørgensen

Adresse
Vesterled 10C

Postnr. **By**
9681 *Ranum*

Dato **Udløbsdato**
06-10-2015 *06-04-2016*

HE nr. **Lb. nr.**
2645 *H-15-02645-0145*

Kommunenr./Ejendomsnr.
820-11402

Matrikel/Ejerlav:
7DB Ranum By, Ranum

Internt sagsnummer
fjo57151

Indhold

Vigtige oplysninger om huseftersyn	2
Tilstandsrapport for ejendommen	6
Registrering af bygningens tilstand (noter)	8
Sammenfatning af huseftersyn - beboelsesdelen	11
Sælgers oplysninger om ejendommen	13
Bygningskonstruktioner - oplysninger til ejerskifteforsikring	18

Besøg www.boligejer.dk

Har du behov for yderligere information om huseftersynet og tilstandsrapporten, kan du besøge hjemmesiden www.boligejer.dk. På hjemmesiden kan du blandt andet hente forskellige foldere med nyttig information om huseftersynsordningen.

Vigtige oplysninger om huseftersyn

Når du skal købe eller sælge hus eller lejlighed, har du brug for at vide noget om **huseftersyn**, **tilstandsrapport** og **ejerskifteforsikring**.

Her får du en kort introduktion og et hurtigt overblik, men du kan finde meget mere information om huseftersyn på hjemmesiden www.boligejer.dk/huseftersyn. Huseftersyn bliver udført af en bygnings sagkyndig, som Ministeriet for By, Bolig og Landdistrikter har beskikket. Den bygnings sagkyndige repræsenterer hverken køber eller sælger. Hans opgave er at give et professionelt og uvildigt billede af bygningens synlige skader.

Bygnings sagkyndige er fagfolk, som har mindst fem års erfaring med bygningsundersøgelser eller tilsyn med byggeri, og som har fået en efteruddannelse i reglerne for huseftersyn. Beskikkelsen kræver desuden, at den bygnings sagkyndige har en gyldig ansvarsforsikring, som kan dække fejl begået i tilstandsrapporten i mindst 5 år.

Den bygnings sagkyndiges gennemgang af huset tager udgangspunkt i huse af tilsvarende alder og type – og altså ikke et nyt hus. Du skal derfor være opmærksom på, at forhold, som er almindelige for disse huse, ikke nødvendigvis nævnes som skader i tilstandsrapporten. Disse almindelige forhold ved hustypen kan du i stedet læse mere om i den generelle hustypebeskrivelse, som er vedlagt.

Hvis du er utilfreds med din tilstandsrapport

Den bygnings sagkyndige bør finde alle synlige skader og forhold, som kan give skader. Du kan naturligvis klage, hvis den sagkyndige har overset synlige skader eller lavet andre fejl, så tilstandsrapporten giver et forkert indtryk af huset.

Du kan klage til Disciplinær- og klagenævnet for beskikkede bygnings sagkyndige, som behandler klager fra både købere og sælgere over tilstandsrapporter, som er udarbejdet af beskikkede bygnings sagkyndige. Du skal dog forelægge din klage for den bygnings sagkyndige, inden du klager til nævnet.

Du kan læse om reglerne for klager og hente et klageskema på www.husklage.dk eller ved at ringe til nævnet på tlf. 33 92 29 00. Nævnet træffer afgørelser, så parterne i en hushandel slipper for retssager. De fleste sager bliver afgjort inden for ca. 6 måneder.

Nævnet udfører også løbende kvalitetskontrol af de bygnings sagkyndiges arbejde. Du kan derfor komme ud for at blive kontaktet af en af nævnets syns- og skøns mænd, som vil bede om lov til at gennemgå din ejendom. Det er naturligvis frivilligt, om du vil deltage.

Tre vigtige ting, du skal vide om rapporten:

- **En tilstandsrapport er en skadesrapport**

Den bygnings sagkyndige foretager en visuel gennemgang af huset. Ved gennemgangen anvendes en systematisk metode, som afdækker synlige skader eller forhold, som kan udvikle sig til skader. Du får ikke oplysninger om ejendommens generelle vedligeholdelsesstand eller om f.eks. forventet restlevetid for bygningsdele, bortset fra oplysning om den forventede restlevetid for hovedbygningens tag. Tilstandsrapporten kan derfor ikke sammenlignes med en "varedeklaration".

- **Omfatter synlige skader**

Der kan være skjulte skader, som den bygnings sagkyndige ikke har mulighed for at finde. Eftersynet handler om synlige forhold ved huset, som har givet - eller senere kan risikere at give - en skade. Ejerskifteforsikringen kan beskytte mod omkostninger til skader, som ikke er synlige.

- **Høj karakter er ikke nødvendigvis det samme som høj udgift**

Der er ikke en direkte sammenhæng mellem den karakter, som den bygnings sagkyndige giver en skade og prisen på at udbedre skaden. Der kan være skader, som hurtigt og billigt kan udbedres, men som bliver alvorlige for huset, hvis der ikke gøres noget. Alvorlige skader får en høj karakter (K2 eller K3), uanset om de er billige eller dyre at udbedre.

Den sagkyndige kan også bruge karakteren UN. Denne karakter skal forstås som en advarselslampe, der tændes. Her er noget, som kræver en nærmere undersøgelse, end eftersynet har mulighed for.

Til dig, der skal købe

Du kan bruge tilstandsrapporten som hjælp til at vurdere den fysiske tilstand af den ejendom, du er interesseret i at købe.

Når sælger har fået foretaget et huseftersyn, skriver den bygningssagkyndige en tilstandsrapport. Rapporten beskriver de skader eller tegn på skader, som den bygningssagkyndige har fundet ved huseftersynet. Derudover består rapporten af sælgers oplysninger om ejendommens tilstand.

Hver skade i tilstandsrapporten har en karakter, der viser, hvor alvorlig skaden er for den enkelte del af bygningen. Karaktererne er en byggeteknisk vurdering. Den siger ikke noget om, hvor meget det vil koste at udbedre en skade.

Sådan foregår et huseftersyn

Den bygningssagkyndige vurderer huset ud fra det, han umiddelbart kan se. Han må gerne bruge enkle tekniske hjælpemidler, men fjerner ikke gulvtæpper, sænkede lofter osv. Derfor kan der være skader, som den bygningssagkyndige ikke kan opdage, og som derfor ikke fremgår af tilstandsrapporten.

Hvad kigger den bygningssagkyndige efter?

Huseftersynet afdækker altså synlige skader, som reducerer bygningens funktion og værdi nævneværdigt. Det kan f.eks. være svampeskader, konstruktionsfejl eller sætningsskader. Huseftersynet afdækker også tegn på skader eller fysiske forhold, der kan udvikle sig til en skade.

Karaktersystemet

Den bygningssagkyndige giver hver skade - og de forhold der kan medføre skader - en karakter, der svarer til, hvor alvorligt forholdet er:

- Kosmetiske skader (KO)
- Mindre alvorlige skader (K1)
- Alvorlige skader (K2)
- Kritiske skader (K3)
- Bør undersøges nærmere (UN)

Du skal være opmærksom på, at der kan være skader i et hus, som den bygningssagkyndige ikke har mulighed for at opdage, og som derfor ikke er nævnt i tilstandsrapporten.

Du skal også være opmærksom på, at forhold, som er typiske for huse af den pågældende type og alder, ikke nødvendigvis nævnes i tilstandsrapporten. Hvis der f.eks. er fugt i kælderen på et ældre hus, vil det kun blive nævnt i tilstandsrapporten, hvis fugten giver nærliggende risiko for skader på bygningen.

Her er en liste med eksempler på forhold, som den bygningssagkyndige ikke holder øje med:

- El- og vvs-installationernes funktion
- Sædvanligt slid og normal vedligeholdelsesstand
- Småting, som ikke påvirker bygningens brug eller værdi særlig meget
- Bygningens placering på grunden
- Bygningens planløsning
- Bygningens indretning
- Løsøre, f.eks. hårde hvidevarer
- Udendørs svømmebassiner og pumpeanlæg
- Markiser og baldakiner
- Installationer uden for bygningerne
- Bygningens æstetik og arkitektur
- Bygningens lovlighed (bortset fra åbenlyse overtrædelser af bygningslovgivningen)

Tillæg og allonger til tilstandsrapporten

Tilstandsrapporten kan være suppleret af et tillæg. Tillægget kan indeholde oplysninger om forhold, som ikke skal fremgå af tilstandsrapporten, men det kan også indeholde oplysninger, som uddyber tilstandsrapportens oplysninger. Tillægget er ikke en del af tilstandsrapporten og er ikke omfattet af huseftersynsordningen. Klager over tillægget kan derfor ikke indbringes for Disciplinær- og klagenævnet for beskikkede bygningssagkyndige.

En allonge er derimod en tilføjelse til - eller korrektion af - oplysninger i tilstandsrapporten. Allongen er en del af tilstandsrapporten og er derfor omfattet af huseftersynet.

En allonge kan kun udarbejdes i tilstandsrapportens gyldighedsperiode, som er 6 måneder.

Eleftersyn

Du skal være opmærksom på, at der udover tilstandsrapporten også er krav om en elinstallationsrapport, for at der kan tegnes ejerskifteforsikring.

Læs mere om dette på hjemmesiden www.boligejer.dk/tilstandsrapport_eleftersyn

Ejerskifteforsikring

Når du køber et hus, kan du tegne en ejerskifteforsikring, hvis der er udarbejdet en tilstandsrapport.

Huseftersynet og eleftersynet samt rapporterne er altså grundlaget for ejerskifteforsikringen. Hvis du ikke tegner en ejerskifteforsikring, skal du normalt selv betale alle udgifter til udbedring af husets skader, hvad enten de er nævnt i en rapport eller ej.

Der kan være forskel på, hvad forsikringen dækker – men det fremgår af tilbuddet og betingelserne fra forsikringsselskabet. Lovgivningen fastsætter dog nogle minimumskrav for dækningens omfang.

Sælger skal fremskaffe et tilbud på en ejerskifteforsikring og tilbyde at betale halvdelen af præmien. Du må gerne vælge et andet selskab, men sælger er kun forpligtet til at betale halvdelen af præmien på den tilbudte forsikring, uanset hvilken forsikring du vælger.

Om ejerskifteforsikring

- Ejerskifteforsikringen kan sikre dig mod større udgifter til bl.a. skjulte skader. Størrelsen på en eventuel erstatning afhænger af bygningens alder. Dette vil være beskrevet i detaljer i tilbuddet på ejerskifteforsikring.
- Udgifter til mindre skader, vedligeholdelse samt udbedring af almindeligt slid og ælde må du normalt selv betale for.
- Forhold, der er anført i tilstandsrapporten eller elinstallationsrapporten, er ikke dækket af ejerskifteforsikringen, medmindre forholdet er klart forkert beskrevet. Ejerskifteforsikringen dækker heller ikke forhold, der er normale for husets type og alder.

Du kan læse mere om ejerskifteforsikring på www.forsikringsoplysningen.dk.

Til dig, der skal sælge

Ved et huseftersyn vurderer en bygningsagkyndig, om bygningen er i dårligere stand end en tilsvarende bygning af samme alder og type. Den bygningsagkyndige gennemgår hver enkelt del af bygningen for at afdække synlige skader og tegn på skader.

Det er dig som sælger, der skal bestille huseftersynet. Efter huseftersynet får du en tilstandsrapport fra den bygningsagkyndige.

Du skal også bestille et eleftersyn, som skal udføres af en autoriseret elinstallatørvirksomhed, der gennemgår din ejendoms elinstallationer. Efter eleftersynet får du udleveret en elinstallationsrapport. Du kan læse mere om eleftersynet på hjemmesiden: www.boligejer.dk/tilstandsrapport_eleftersyn

Du skal præsentere tilstandsrapporten og elinstallationsrapporten for køberen sammen med et tilbud om en ejerskifteforsikring, inden køber underskriver købsaftalen. Kun på den måde kan du blive fritaget for det normale 10-årige sælgeransvar.

Du kan kun blive fritaget for ansvaret, hvis du opfylder følgende tre punkter:

- Den bygningsagkyndige har udarbejdet eller fornyet tilstandsrapporten mindre end seks måneder før den dag, hvor køberen modtager rapporten.
- Der er udarbejdet en elinstallationsrapport mindre end 12 måneder før den dag, hvor køberen modtager rapporten.
- Du fremskaffer et tilbud på en ejerskifteforsikring og tilbyder at betale halvdelen af præmien.
- Du sikrer dig, at køberen er klar over, at dit 10-årige sælgeransvar er bortfaldet.

Du skal dog være klar over, at du som sælger fortsat kan komme til at hæfte for:

- Forhold uden for bygningen (f.eks. forurenede jord)
- Ulovligheder (f.eks. bygninger eller bygningsdele, der er opført i strid med gældende regler)
- Hvis du bevidst eller groft uagtsomt har givet ukorrekte oplysninger i forbindelse med huseftersynet (f.eks. ved at fortie skjulte skader, du har kendskab til)

Tilstandsrapport for ejendommen

Vej: *Vesterled 10C*Ejendommen besigtiget: 02-10-2015
Starttidspunkt: 08:00 Sluttidspunkt: 10:00
Postnr.: 9681 By: *Ranum*

Sælger:

Navn: *Henrik Andreas Toft Jørgensen*Vej: *Nygade 3,*Telefon: *98676929*Mobiltf.: *40446924*Postnr.: 9681 By: *Ranum*E-mail: *henrikatj@gmail.com*

Følgende materiale forelå:

BBR-ejermeddelelse af: 05-10-2015

Tidligere tilstandsrapport lb.nr.: H625999

Energimærke: EM.100247100 (af d.31 oktober 2011)

Andre bygningsoplysninger:

Ejendommens BBR data er hentet på www.ois.dk den anførte dato. Tidligere tilstandsrapport er fremskaffet via HEWEB ud fra følgende søgekriterie: kommune, vejnavn, gadenr. Energimærker er offentligt tilgængelige og oplyses på www.ois.dk, hvor ejer med sin kode fra kommunen kan udskrive udførte energimærker på ejendommen. Der var ingen tegninger eller andet relevant projektmateriale til rådighed ved besigtigelsen.

Bygningsbeskrivelse:

Bolittype: *Enfamilieshus*Ejendommen: *Ejebolig*Hustype: *Kan ikke beskrives generelt*Tagets restlevetid: *Ifølge huseftersynsordningens tabel for restlevetider kan bygningens tag (bygning A) forventes at holde 10 år eller længere.*Note: *Tabelopslag for tagets restlevetid er i dette tilfælde baseret på tagbelægningen*

Tabelopslag for tagets enkelte dele viser følgende forventede restlevetider:

Tagbelægning: 10 år eller længere

Undertag: 10 år eller længere

Inddækning: 10 år eller længere

Forventet restlevetid for bygningens tag

Ovenfor er angivet den forventede restlevetid for taget, som er baseret på den del af bygningens tag, der har den korteste forventede restlevetid. Vær opmærksom på, at der er tale om en gennemsnitsbetragtning baseret på et opslag i en tabel, som tager udgangspunkt i tagets alder og anvendte byggematerialer. Der foretages altså ikke et individuelt skøn, og der tages derfor ikke højde for særlige forhold som f.eks. slid fra vind og vejr.

Vær endvidere opmærksom på, at eventuelle skader, som medfører, at bygningens tags funktion vil svigte inden for overskueligt tid, omtales i tilstandsrapporten under pkt. A.1. Tagkonstruktion/-belægning/skorsten.

Bygnr.	Bygn.	Anvendelse	Opført år	Etager ud over kælder og tagetage	Bebygget areal m2		Udnyttet tagetage m2	Brutto etageareal m2	
					Total	Kælder		Bolig	Erhverv
1	A	Beboelse	1950	1	162	0	0	162	0
2	B	Overdækket terrasse	-	1	16	0	0	0	0
3	C	Carport/udhus	1960	1	32	0	0	0	0

Oplysningerne i skemaet er ikke baseret på faktisk opmåling, men indhentet fra foreliggende materiale, herunder BBR-ejermeddelelse eller lignende. Alle bygninger er omfattet af huseftersynet. Bygningerne er opdelt i selvstændige litra, hver gang bygningers konstruktion, funktion eller opførelsesår skifter. Rigtigheden i opgørelsen af arealernes størrelse er ikke den bygningsagkyndiges ansvar.

Bemærkninger

	Ja	Nej	Bygning
1. Er der bygningsdele, som er gjort utilgængelige?	<input type="checkbox"/>	<input checked="" type="checkbox"/>	_____
2. Er der bygningsdele, der normalt er tilgængelige, som ikke har kunnet besigtiges? <i>Der var tæp fra væg til væg i stue og værelser. Tagrum er alene besigtiget fra loftslem 3-4 meter ind med lygte pga. manglende gangbro. Krybekælder er medfødt utilgængelig, grundet manglende adgangsforhold. Vest og sydsiden af bygning C vender imod naboskel og kan ikke besigtiges.</i>	<input checked="" type="checkbox"/>	<input type="checkbox"/>	AB _____
3. Er der specielle bemærkninger til termoruder? <i>Der tages forbehold for at vejrforhold, snavs på ruder og lignede, kan umuliggøre fastlæggelse af, hvorvidt en termorude er punkteret. Der kan være flere en de der er nævnt i rapporten.</i>	<input checked="" type="checkbox"/>	<input type="checkbox"/>	ABC _____
4. Er sekundære bygninger i en så dårlig stand eller har så ringe byggeteknisk værdi, at det ikke tjener noget formål at foretage og udfærdige tilstandsrapport for disse bygninger?	<input type="checkbox"/>	<input checked="" type="checkbox"/>	_____
5. Er der afvigelser i forhold til BBR? (Den bygnings sagkyndiges markering af, hvorvidt der er åbenlyse afvigelser i forhold til BBR. Oplysningerne er ikke baseret på faktisk opmåling).	<input type="checkbox"/>	<input checked="" type="checkbox"/>	_____

Registrering af bygningens tilstand

Karakterer:

HUSK: Karakteren siger ikke noget om prisen for at udbedre skaden. En Kritisk skade (K3) kan være relativt billig at udbedre, mens en mindre alvorlig skade (K1) kan være dyr at udbedre.

Ingen bemærkninger

IB

Kosmetiske skader

Beskriver skader eller forhold, som kan påvirke købers indtryk af bygningen.

K0

Mindre alvorlige skader

Beskriver skader, som ikke har nogen indflydelse på bygningsdelens eller bygningens funktion.

K1

Alvorlige skader

Beskriver skader, som medfører, at bygningsdelens funktion svigter inden for overskuelig tid. Dette vil ikke medføre skader på andre bygningsdele.

K2

Kritiske skader

Beskriver skader, som vil medføre, at bygningsdelens funktion svigter inden for overskuelig tid. Dette svigt risikerer at medføre skade på andre bygningsdele.

K3

Bør undersøges nærmere

Beskriver forhold, hvis konsekvens ikke kan fastlægges tilstrækkeligt ved den visuelle gennemgang. Det kan være en alvorlig skade, derfor bør art, omfang og konsekvenser altid afklares.

UN

Hvis køber vælger at købe ejendommen, uden at forholdet er undersøgt nærmere, bærer køber selv risikoen.

En **note** er den bygningssagkyndiges vurdering af og skøn over skadeårsager og konstruktioner.

Bygn.: **Karakter: Registrering og note:**

A Beboelse**A. Primære bygningsdele****1. Tagkonstruktion/-belægning/skorsten**

1.1 Tagbelægning/rygning	K2	Tagrende mod syd øst har ikke overalt korrekt fald mod nedløb. Note: Risiko for oversvømmelse.
1.5 Udvendigt træværk ved tag	K1	Vindskede af (eternit) mod nordøst er defekt forneden.
1.12 Isolering	K2	Isolering i loftrum ligger ujævnt/rodet. Note: Dette skønnes at nedsætte isoleringsevnen i væsentligt omfang.
1.14 Gangbro	K1	Loftrum er uden gangbro. Note: Der bør være en gangbro til brug for den løbende inspektion/vedligeholdelse af tagkonstruktionen.

2. Ydervægge

2.1 Facader/gavle	K2	Visse steder ses facade med hul-lyden puds, samt med revner bla. på vestgavlen. Note: Risiko for opfugtning, og frostskafer af murværk.
-------------------	----	--

3. Vinduer og døre

3.2 Vinduer	K2	Vindue mod øst er med nedbrudt træ. Note: Der skønnes at være nærliggende risiko for nedbrydning af træværk.
	K2	Vindue i værelse mod nordvest er med punkteret rude.

Registrering af bygningens tilstand - fortsat

Bygn.:

Karakter: **Registrering og note:**

Note: Der skønnes at være nærliggende risiko for at skaden vil udvikle sig og påvirke vinduets funktion

4. Fundament/sokler

4. Ingen bemærkninger

5. Kældre/krybekældre/terrændæk

5.6 Ventilation

K3

Ventilationsåbning mod nord er for tæt på terræn.

Note: Dette kan medføre risiko for vandindtrængen og opfugtning af gulvkonstruktionens træværk.

6. Vådrum (badeværelse, toilet og bryggers)

6.1 Gulvkonstruktion/-belægning K1

Der er enkelte dårligt vedhæftede fliser uden for bruseniche i bad, og enkelte ses med mindre afskalninger.

Note: Der skønnes ikke at være nærliggende risiko for følgeskader og det vurderes ikke at have betydning for gulvets funktion.

6.4 Gulv afløb

K3

Der er synlig beton mellem gulv afløbsskål og rist/gulvbelægning i bad.

Note: Der skønnes at være nærliggende risiko for opfugtning af tilstødende bygningsdele.

6.7 Rumaftæk

K1

Rumaftæk ventileres kun via oplukkeligt vindue.

Note: Der skønnes ikke at være nærliggende risiko for følgeskader.

B. Sekundære bygningsdele

7. Gulvkonstruktion og gulve

7.2 Belægninger

K0

Der er tæp fra væg til væg i stue og værelser

Note: Tæppebelagte gulve er ikke besigtiget.

K1

Trægulv i køkken knirker og giver efter, når man går hen over dem.

8. Indervægge/skillevægge

8. Ingen bemærkninger

9. Lofter/etageadskillelser

9. Ingen bemærkninger

10. Indvendige trapper

10. Ingen bemærkninger

C. Installationer

11. VVS-installationer

11. Ingen bemærkninger

B Overdækket terrasse

A. Primære bygningsdele

1. Tagkonstruktion/-belægning/skorsten

1.1 Tagbelægning/rygning

K3

Enkelte defekte tagplader.

Registrering af bygningens tilstand - fortsat

Bygn.:	Karakter:	Registrering og note:
		Note: Der skønnes at være nærliggende risiko for vandindtrængen og deraf følgende opfugtning/nedbrydning af underliggende træværk.
1.8 Spær og lægter	K1	Der er spor efter fugtskjolder på lægter og spær. Note: Der kunne ikke måles forhøjet fugt ved besigtigelsen.

C Carport/udhus

A. Primære bygningsdele

1. Tagkonstruktion/-belægning/skorsten

1.6 Tagrender/tagnedløb	K3	Tagrende og nedløb mod vest er defekte. Note: Der skønnes at være nærliggende risiko for følgeskader på andre bygningsdele.
-------------------------	----	--

2. Ydervægge

2.2 Beklædninger	K1	Træbeklædning ses generelt vejrligspåvirket, og for tæt på terræn. Note: Når træbeklædning, især endetræ, er monteret for tæt mod terræn/belægning, er der risiko for opfugtning og nedbrydning af træværket.
------------------	----	--

3. Vinduer og døre

3. Ingen bemærkninger

4. Fundament/sokler

4. Ingen bemærkninger

B. Sekundære bygningsdele

7. Gulvkonstruktion og gulve

7. Ingen bemærkninger

8. Indervægge/skillevægge

8. Ingen bemærkninger

9. Lofter/etageadskillelser

9. Ingen bemærkninger

Sammenfatning af huseftersyn - for beboelsesdelen

Bygningsdel/installation:	Vurdering:	IB	K0	K1	K2	K3	UN	Note
A. Primære bygningsdele								
1. Tagkonstruktion/-belægning/skorsten				3	2	2		X
2. Ydervægge				1	1			X
3. Vinduer og døre					2			X
4. Fundament/sokler		X						
5. Kældre/krybekældre/terrændæk						1		X
6. Vådtrum (badeværelse, toilet og bryggers)				2		1		X
B. Sekundære bygningsdele								
7. Gulvkonstruktion og gulve			1	1				X
8. Indervægge/skillevægge		X						
9. Lofter/etageadskillelser		X						
10. Indvendige trapper		X						
C. Installationer								
11. VVS-installationer		X						

Generelle kommentarer til bygningernes tilstand:

Huset er opført i gode materialer og udført i godt håndværk.

Der skal påregnes enkelte reparationer samt alm. vedligeholdelsesarbejder.

Generelt vil skader kunne udbedres under den normale vedligeholdelse, dog anbefales det at få udbedret K3 skader for at undgå følgeskader på andre bygningsdele.

Karakterer:

IB: Ingen bemærkninger

K3: Kritiske skader, der medfører skader på andre bygningsdele

K0: Kosmetiske skader

UN: Bør undersøges nærmere

K1: Mindre alvorlige skader

(Det kan være en alvorlig skade; derfor bør art, omfang og konsekvenser altid afklares)

K2: Alvorlige skader

En **note** er den bygningssagkyndiges vurdering af og skøn over skadeårsagen og konstruktioner.

HUSK: Karakteren siger ikke noget om prisen for at udbedre skaden. En Kritisk skade (K3) kan være relativt billig at udbedre, mens en mindre alvorlig skade (K1) kan være dyr at udbedre.

Beskikket bygningssagkyndig:

Navn: *Flemming Jørgensen*

Firma: *factum2 Skagen ApS*

Vej: *Skarpæsvej 173*

Telefon: *40145484*

Email: *fjo@factum2.dk*

Mobiltf.: *40145484*

Postnr.: *9990* **By:** *Skagen*

Telefax:

Rapportdato: *06-10-2015*

Sælgers oplysninger om ejendommen

Til sælger:

Dine svar i spørgeskemaet giver den bygnings sagkyndige det bedst mulige grundlag for at udarbejde en tilstandsrapport. Spørgsmålene drejer sig navnlig om forhold, som den bygnings sagkyndige ikke altid kan se, men som en sælger normalt vil have kendskab til.

Du skal være opmærksom på, at den bygnings sagkyndiges undersøgelse som udgangspunkt omfatter alle bygninger på grunden. Ud over beboelsesbygningen gælder det f.eks. garager, carporte, overdækkede terrasser, skure og udhuse m.v. Du skal derfor give oplysninger om alle bygninger på grunden.

Det er vigtigt, at du ud fra dit kendskab til ejendommen besvarer spørgsmålene så præcist og korrekt som muligt. Det gælder ikke alene forhold ved ejendommen, som er opstået og/eller udbedret i din ejertid, men også hvis du har kendskab til forhold, som ligger forud for din ejertid.

Det anbefales, at du gennemgår spørgeskemaet med den bygnings sagkyndige. Særligt bør du rådføre dig med den bygnings sagkyndige, hvis du er i tvivl om forståelsen af et eller flere spørgsmål, herunder eventuelle fagudtryk. Det skyldes, at forkerte oplysninger efter omstændighederne vil kunne medføre et erstatningsansvar.

Bemærk, at spørgsmålene er generelle. Det skyldes, at skemaet skal dække alle typer boliger. Der kan derfor være spørgsmål, som ikke er relevante for netop din ejendom.

Du har på sidste side i skemaet mulighed for at uddybe dine svar og/eller komme med yderligere bemærkninger om forhold ved ejendommen, som ikke dækkes af de stillede spørgsmål.

Til køber:

Spørgeskemaet er udfyldt på baggrund af sælgers kendskab til ejendommen. Du skal i den forbindelse være opmærksom på, at sælger ikke i alle tilfælde har et dækkende kendskab til forholdene ved ejendommen. Det kan f.eks. være tilfældet, hvor forholdene ligger før sælgers overtagelse af ejendommen eller adskillige år tilbage.

Du skal være opmærksom på at sælgers besvarelse ikke har garantivirkning.

Ja Nej Ved
ikke

0. Oplysninger om bestilling af tilstandsrapporten

- 0.1 Hvordan fandt du den bygnings sagkyndige? Hvis på anden vis, angiv hvilken.
Min ejendomsmægler bad et forsikrings selskab om at finde én efter aftale med mig
- 0.2 Har du en ejendomsmægler til at bistå med salget af din ejendom?
Hvis ja, hvem? Angiv venligst firmanavn og evt. lokalafdeling og adresse.
EDC Frandsen og Olsen Bredgade 3B, 9670 Løgstør

1. Generelle oplysninger

- 1.1 Hvor mange år har du ejet ejendommen?
29 år
I hvilken periode har du boet på ejendommen?
1986-2004- derefter udlejning
- 1.2 Er der foretaget tilbygninger, ombygninger eller større renoveringer (f.eks. udskiftet tag, fjernet bærende konstruktioner eller foretaget indgreb heri, indretning af bad/toilet i rum, der ikke tidligere har været anvendt hertil, m.v.)?
Hvis ja, hvilke og hvornår?
Skiftet tag ca. 2011
- Er det sket med bygnings myndighedernes tilladelse?
- 1.3 Er bygninger eller dele af bygninger udført helt eller delvist som selvbyg?
Hvis ja, hvilke dele af bygningerne?
- 1.4 Har der været foretaget reparationer efter fugt-, råd-, svampe- eller insektskader i:

Sælgers oplysninger om ejendommen - fortsat

		Ja	Nej	Ved ikke
	- kælder/krybekælder/ventileret hulrum? Hvis ja, hvilken, hvor og hvornår?	<input type="checkbox"/>	<input checked="" type="checkbox"/>	<input type="checkbox"/>
	- yder- og indervægge/skillevægge? Hvis ja, hvilken, hvor og hvornår?	<input type="checkbox"/>	<input type="checkbox"/>	<input checked="" type="checkbox"/>
	- vinduer/døre? Hvis ja, hvilken, hvor og hvornår?	<input type="checkbox"/>	<input checked="" type="checkbox"/>	<input type="checkbox"/>
	- lofter/etageadskillelser? Hvis ja, hvilken, hvor og hvornår?	<input type="checkbox"/>	<input checked="" type="checkbox"/>	<input type="checkbox"/>
	- gulve? Hvis ja, hvilken, hvor og hvornår?	<input type="checkbox"/>	<input checked="" type="checkbox"/>	<input type="checkbox"/>
	- tage Hvis ja, hvilken, hvor og hvornår?	<input type="checkbox"/>	<input checked="" type="checkbox"/>	<input type="checkbox"/>
2.	Tage			
2.1	Er eller har taget været utæt (herunder ved skotrender eller inddækninger)? Hvis ja, hvor? Er utæthederne udbedret? Er udbedret.	<input checked="" type="checkbox"/>	<input type="checkbox"/>	<input type="checkbox"/>
2.2	Er der, eller har der været, skader i/ved skorsten (f.eks. løbesod, revner, utætheder eller afskallinger)? Hvis ja, hvilke og hvornår?	<input type="checkbox"/>	<input checked="" type="checkbox"/>	<input type="checkbox"/>
2.3	Er der, eller har der været, utætte tagrender eller nedløb? Hvis ja, hvor? Er utæthederne udbedret?	<input type="checkbox"/>	<input checked="" type="checkbox"/>	<input type="checkbox"/>
2.4	Er adgangen til skunkrum blokeret? Hvis ja, hvordan? Hvilke skunkrum er der ikke adgang til? Hvis nej, hvor er adgangslømmene placeret? Ingen skunkrum.	<input type="checkbox"/>	<input checked="" type="checkbox"/>	<input type="checkbox"/>
2.5	Er adgangen til tagrum blokeret? Hvis ja, hvordan?	<input type="checkbox"/>	<input checked="" type="checkbox"/>	<input type="checkbox"/>
3.	Yder- og indervægge/skillevægge			
3.1	Er der revner eller andre skader, som er dækket af møbler eller andet inventar? Hvis ja, hvor?	<input type="checkbox"/>	<input checked="" type="checkbox"/>	<input type="checkbox"/>
3.2	Er der fugtpletter eller mug/skimmel, som er dækket af møbler eller andet inventar? Hvis ja, hvor?	<input type="checkbox"/>	<input checked="" type="checkbox"/>	<input type="checkbox"/>
4.	Fundamenter/sokler			
4.1	Er huset piloteret eller ekstrafunderet i forbindelse med opførelsen? Hvis ja, hvor?	<input type="checkbox"/>	<input checked="" type="checkbox"/>	<input type="checkbox"/>
4.2	Er huset efterfunderet (dvs. piloteret eller ekstrafunderet efter opførelsen)? Hvis ja, hvor og hvornår?	<input type="checkbox"/>	<input checked="" type="checkbox"/>	<input type="checkbox"/>
4.3	Er der sætningsskader, som er udbedret? Hvis ja, hvor, hvornår og af hvem? Er der i den forbindelse udarbejdet geoteknisk rapport?	<input type="checkbox"/>	<input checked="" type="checkbox"/>	<input type="checkbox"/>
5.	Kælder / krybekælder / ventileret hulrum			

Sælgers oplysninger om ejendommen - fortsat

		Ja	Nej	Ved ikke
5.1	Er der kælder/krybekælder/ventileret hulrum?	<input checked="" type="checkbox"/>	<input type="checkbox"/>	<input type="checkbox"/>
5.2	Er adgangen til krybekælder blokeret? Hvis ja, hvordan? Krybekælder er medfødt utilgængelig, grundet manglende adgangsforhold.	<input checked="" type="checkbox"/>	<input type="checkbox"/>	<input type="checkbox"/>
5.3	Har der været trængt vand gennem kælderydervægge eller op gennem gulvet (ikke gulvafløb)? Hvis ja, hvor og hvor ofte?	<input type="checkbox"/>	<input checked="" type="checkbox"/>	<input type="checkbox"/>
5.4	Har der været konstateret fugtproblemer i kælderen/krybekælderen/ventilerede hulrum? Hvis ja, hvor?	<input type="checkbox"/>	<input checked="" type="checkbox"/>	<input type="checkbox"/>
5.5	Er der helt eller delvist dræn langs husets fundament? Hvis ja, hvor og hvornår er det etableret?	<input type="checkbox"/>	<input checked="" type="checkbox"/>	<input type="checkbox"/>
5.6	Er der en grundvandspumpe? Hvis ja, hvor og fungerer pumpen?	<input type="checkbox"/>	<input checked="" type="checkbox"/>	<input type="checkbox"/>
6.	Gulve			
6.1	Er der skader (f.eks. revner eller fugtskader) ved de gulve, som er dækket af tæpper, møbler eller andet inventar? Hvis ja, hvor?	<input type="checkbox"/>	<input checked="" type="checkbox"/>	<input type="checkbox"/>
6.2	Er der møbler eller andet inventar, som er klodset op som følge af skæve gulve? Hvis ja, hvor?	<input type="checkbox"/>	<input checked="" type="checkbox"/>	<input type="checkbox"/>
7.	Vinduer og døre			
7.1	Er der punkterede termoruder (dugruder)? Hvis ja, hvor?	<input type="checkbox"/>	<input checked="" type="checkbox"/>	<input type="checkbox"/>
7.2	Er der vinduer og døre, der ikke fungerer (f.eks. vinduer og døre som ikke kan åbne og lukke uden at binde, som har defekte greb og låsetøj eller som er utætte over for nedbør)? Hvis ja, hvilke vinduer og døre fungerer ikke?	<input type="checkbox"/>	<input checked="" type="checkbox"/>	<input type="checkbox"/>
8.	Lofter/etageadskillelser			
8.1	Er der udført nedsænkede lofter (dvs. nyt loft opsat under det gamle)? Hvis ja, hvor?	<input type="checkbox"/>	<input checked="" type="checkbox"/>	<input type="checkbox"/>
9.	Vådrum (badeværelse, toilet, bryggers)			
9.1	Er der, eller har der været, problemer med afløb (f.eks. stoppede afløbsrør eller opstigende kloakvand)? Hvis ja, hvilke og hvor ofte?	<input type="checkbox"/>	<input checked="" type="checkbox"/>	<input type="checkbox"/>
9.2	Er der løse/revnede fliser på gulv eller vægge? Hvis ja, hvor?	<input type="checkbox"/>	<input checked="" type="checkbox"/>	<input type="checkbox"/>
10.	VVS-installationer			
10.1	Fyldes der vand på varmeanlægget mere end én gang årligt? Hvis ja, hvor ofte? Hvor lang tid tager det at fylde anlægget efter?	<input type="checkbox"/>	<input checked="" type="checkbox"/>	<input type="checkbox"/>
10.2	Er dele af VVS-installationerne (dvs. vandinstallationer, varmeanlæg og afløb) udført af personer uden autorisation? Hvis ja, hvilke?	<input type="checkbox"/>	<input checked="" type="checkbox"/>	<input type="checkbox"/>

Sælgers oplysninger om ejendommen - fortsat

		Ja	Nej	Ved ikke
10.3	Er der udført reparationer efter rørskader (vandskader)? Hvis ja, hvor og af hvem?	<input type="checkbox"/>	<input checked="" type="checkbox"/>	<input type="checkbox"/>
10.4	Er der, eller har der været, rørskade på kloak/skjulte rør? Hvis ja, hvor? Er rørskaden udbedret? Er udbedret.	<input checked="" type="checkbox"/>	<input type="checkbox"/>	<input type="checkbox"/>
10.5	Er der varmeinstallationer og/eller termostatventiler, der ikke virker? Hvis ja, hvor?	<input type="checkbox"/>	<input checked="" type="checkbox"/>	<input type="checkbox"/>

Sælgers øvrige bemærkninger vedrørende fejl og mangler:

Andet:

02-10-2015 Henrik Andreas Toft Jørgensen

Dato Underskrift - ejer/sælger



Sælger var til stede



Sælger havde udarbejdet sælgeroplysningerne før huseftersynet

Oplysninger har ikke kunnet fremskaffes på grund af:

Bygningskonstruktioner - oplysninger til ejerskifteforsikring

Vær opmærksom på, at oplysningerne i dette afsnit er beregnet til forsikringssekskabernes udarbejdelse af tilbud om ejerskifteforsikring. Oplysningerne kan ikke betragtes som en garanti for korrekt materialeangivelse eller konstruktionsudformning.

	Bygn.:	Uddybende oplysninger:
1. Tagkonstruktion/-belægning/skorsten		
Sadeltag	A	
Gitterspær	A	
Taghældning - 15-35 grader	A	
Tagbelægning - Metalplader	A	
Ensidigt fald	B	
Bjælkespær	B	
Taghældning - 1-15 grader	B	
Tagbelægning - Plastplader	B	
Ensidigt fald	C	
Bjælkespær	C	
Taghældning - 1-15 grader	C	
Tagbelægning - Metalplader	C	
2. Ydervægge		
Hulmur	A	
Formur - Murværk med puds	A	
Bagmur - Tegl/kalksandsten	A	
Formur - Træ	C	
3. Vinduer og døre		
Træ	A	
Plast	A	
Træ	C	
4. Fundament/sokler		
Beton	A	
Andet; Type:	B	Stolper i sko.
Andet; Type:	C	Stolper i sko.
5. Kældre/krybekældre/terrændæk		
Terrændæk	A	
Støbt i beton	A	
Andet; Type:	B	Belægningssten.
Andet; Type:	C	Belægningssten.
6. Vådtrum (badeværelse, toilet og bryggers)		
Vægkonstruktioner, organisk	A	
Gulvkonstruktioner, uorganisk	A	
7. Gulvkonstruktion og gulve		
Gulv på strøer eller bjælker	A	
Væg-til-væg tæppe	A	
Klinkegulv på beton	A	
Andet; Type:	A	Vinyl på træ.

Bygningskonstruktioner - oplysninger til ejerskifteforsikring

Vær opmærksom på, at oplysningerne i dette afsnit er beregnet til forsikringssekskabernes udarbejdelse af tilbud om ejerskifteforsikring. Oplysningerne kan ikke betragtes som en garanti for korrekt materialeangivelse eller konstruktionsudformning.

	Bygn.:	Uddybende oplysninger:
8. Indervægge/skillevægge		
Inder-/skillevægge - Murværk	A	
Inder-/skillevægge - Let pladekonstruktion	A	
Inder-/skillevægge - Andet; Type:	C	Træ.
9. Lofter/etageadskillelser		
10. Indvendige trapper		
11. VVS-installationer		
Fjernvarme	A	
Gulvvarme; Type:	A	Vandbaseret.

Ingen type valgt



VIGTIG INFORMATION

Når du køber et brugt hus, er det vigtigt at være opmærksom på, at huset ikke kan sammenlignes med et nybygget hus, fordi vind og vejr samt daglig brug med tiden vil have slidt på huset. Som fremtidig husejer er det også vigtigt at være opmærksom på, at huset løbende skal vedligeholdes.

I tilstandsrapporten får du et overblik over, hvilke synlige skader huset har. Derudover kan der være tidstypiske byggetekniske forhold ved huset, der må forventes ved hustypen. Disse forhold er som udgangspunkt ikke registreret i tilstandsrapporten, fordi de er sædvanlige for hustypen. Du bør derfor læse denne typebeskrivelse grundigt – især OBS-punkterne – så du ved, hvilke forhold der typisk må forventes ved den pågældende hustype.

Hvis der er tilbygninger på det oprindelige hus, vil disse kunne være beskrevet for sig i en særskilt hustypebeskrivelse. Vær opmærksom på, at der også kan være foretaget

andre typer af bygningsændringer – f.eks. tilbygning af kviste, efterisolering m.v. Sådanne ændringer er ikke omfattet af hustypebeskrivelsen, der kun gælder den oprindelige hustype. Samtidig skal det understreges, at typebeskrivelsen er generel og uafhængig af den udarbejdede tilstandsrapport og den tegnede ejerskifteforsikring.

Efter selve hustypebeskrivelsen finder du information om det oprindelige kloaksystem, herunder hvordan kloakken må formodes at være konstrueret, hvad den formodes at være konstrueret af, og hvornår den må forventes at være udtjent.

Du bør desuden være opmærksom på informationen på de bagerste sider om gasarten radon, herunder ikke mindst hvad du kan gøre for at løse et eventuelt radonproblem.



Generel beskrivelse af kloaksystemer

Denne beskrivelse indeholder information om det oprindelige kloaksystem for de angivne perioder, herunder hvordan kloakken må formodes at være konstrueret, hvad den formodes at være konstrueret af, og hvornår den må forventes at være udtjent. Det bemærkes, at flere forskellige forhold kan have indflydelse af restlevetiden, f.eks. store træer, dårligt vedligeholdt offentlig kloak eller rør udført i dårlig kvalitet.

Kloaksystemet – eller afløbssystemet – fra en ejendom består af en afløbsinstallation (eventuelt med dræn), stikledning, hovedkloak og renseanlæg. Afløbsinstallationen er den del af et kloaksystem, der er beliggende i selve bygningen og i jorden på ejendommens grund. Grundejeren ejer i dag kun den del af stikledningen, som befinder sig på grunden.

Kloaksystemer fra før 1920

Afløbsinstallationer fra før 1920 er typisk udført af glaserede lerrør. Efter år 1900 blev det almindeligt at montere en septiktank på afløbet fra toiletet. I denne periode blev der normalt ikke kloakeret på landet.

De oprindelige afløbsinstallationer fra denne periode, som endnu ikke er udskiftet eller renoveret, har normalt ingen eller kun ringe restlevetid.

Kloaksystemer fra 1920 til 1970

Afløbsinstallationer fra denne periode er oftest udført af præfabrikerede betonrør eller glaserede lerrør. Afløbsrørene blev overvejende samlet ved hjælp af tjæret pakgarn og fint opslemmet ler, cementmørtel eller asfalt. I slutningen af perioden afløstes pakgarnet af gummiringe. De fra byerne kendte kloakopbygninger blev i slutningen af perioden også udbredt til ejendomme på landet.

Toiletafløb blev i perioden fortsat ført til en septiktank. I takt med at der etableredes offentlige kloakker blev

mange septiktanke sløjftet. Endvidere blev der i perioden i stigende grad etableret dræning af husene, hvor drænene tilsluttes afløbsinstallationerne.

Både lerrør og betonrør har normalt lang levetid, dog er levetiden for betonrør normalt lidt kortere end for lerrør. For både lerrør og betonrør opstår der ofte problemer med samlingerne, hvorfor afløbssystemet, hvis dette ikke efterfølgende har været renoveret, samlet set har begrænset restlevetid.

Kloaksystem fra 1970 til nu

I denne periode blev afløbsinstallationer – både rør og brønde – typisk udført i plast. I starten af 70'erne blev rørene samlet med løse gummiringe, som senere hen blev afløst af fastsiddende gummiringe.

Der er i perioden sket en væsentlig produktudvikling, hvor materialernes kvalitet forbedres. I år 2000 blev der indført nye regler til udformning af kloakanlæg, og der blev stillet krav om uddannelse og kvalitetssikring, der samlet set betyder, at kvaliteten forbedres betydeligt.

Særligt for ejendomme på landet bemærkes det, at der bruges nedsivningsanlæg, hvor spildevandet renses i septiktank og derefter siver ned i undergrunden. Siden omkring år 2000 har det været almindeligt at etablere minirensningsanlæg, beplantet filteranlæg eller pileanlæg i forbindelse med rensning af spildevandet, inden det ledes videre til vandløb, grøfter m.v.

Regnvand håndteres i stigende grad via faskiner og efterfølgende nedsivning. Endvidere etableres der ofte omfangsdræn, der tilsluttes afløbsinstallationerne.

Der er endnu ikke set tegn på nedbrydning af plastrør. Er rørintallationer udført korrekt, må der forventes at være en betydelig restlevetid for kloaksystemet (50-100 år).

Radon i danske huse

Radon kan være et problem i nogen huse, men det kan løses nemt og billigt

Hvad er radon?

- Radon er en naturligt forekommende, radioaktiv gasart, der kan trænge ind i huset fra undergrunden.
- 350.000 huse i Danmark anslås at have for højt radon-niveau.
- Radon lugter ikke og kan ikke ses eller smages, men det kan ved langvarig påvirkning være sundhedsskadeligt, og det er en medvirkende årsag til ca. 300 tilfælde af lungekræft om året.
- Sundhedsrisikoen ved radonudsættelse er cirka 25 gange større for rygere end for ikke-rygere.
- Ved radonniveauer mellem 100-200 Bq/m³, anbefaler Energistyrelsen, at du nedbringer radonniveauet via forbedringer af ventilation samt tætning af revner i fundamentet og utætheder ved rørsammenføringer.
- Ved radonniveauer over 200 Bq/m³, kan det være nødvendigt med mere omfattende tiltag, som f.eks. etablering af radonsug (et særligt ventilationssystem under bygningen).
- Husk også, at radonniveauet generelt er højere i kældere og stueplan, hvor der er direkte kontaktflade mellem gulv og jord. Især kælderrum har ofte et dårligere indeklima end resten af huset, og kælderrum er derfor først og fremmest beregnet til opbevaring – ikke til beboelse.

Hvor kommer radon fra?

- Radon kommer fra jorden under huset.
- Din boligs stand og konstruktion har betydning for, hvor meget radon der er i dit hus.
- Det meste radon trænger ind i huse gennem revner og sprækker i fundamenter, stuegulv og betondæk, kældergulve, ydervægge i kælder og utætheder ved rørgennemføringer i fundamenter m.v.

Radonkortet

- På Radonkortet på næste side kan du se, at mængden af radon i jorden varierer landet over. Kortet viser, hvor stor en andel af enfamiliehuse, som Sundhedsstyrelsen vurderer, har et radonniveau over 200 Bq/m³.
- Kommunevurderingerne er et udtryk for, at risikoen for at bo i et hus med for høje radonniveauer er forskellig alt efter hvor i landet du bor. Der er f.eks. større risiko for radon på Sjælland og Øerne end i Vestjylland.

Hvad gør jeg ved det?

- Du kan nemt og billigt foretage en radonmåling i dit hjem. Radon måles i bequerel per kubikmeter (Bq/m³).
- Måler du over 100 Bq/m³, anbefaler Energistyrelsen, at radonniveauet nedbringes.

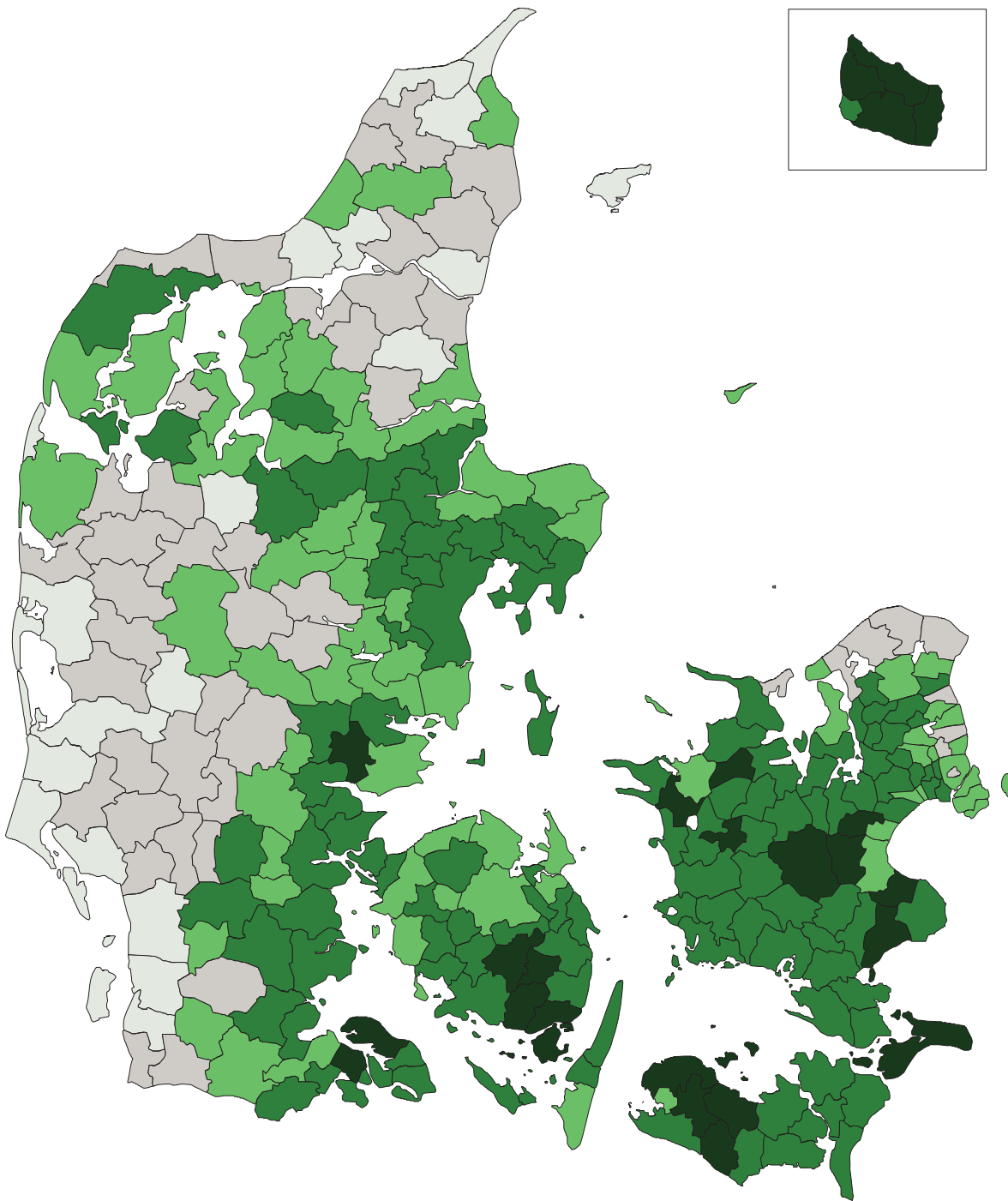
Læs meget mere på www.radonguiden.dk

- Du kan på www.radonguiden.dk læse meget mere om radon, hvordan du bestiller en radonmåling, og hvordan du kan reducere radonniveauet i dit hus.
- Du kan desuden indtaste oplysninger om dit hus og straks få svar på, om der er særlig risiko for radon.

Radonsikring er lovkrav i nybyggeri

- I 1998 blev der indført et krav i bygningsreglementet om, at nyt byggeri skal radonsikres. Er dit hus opført efter 1998, er det således opført med radonsikring.
- Selvom dit hus er opført efter 1998, kan der være for høje radonniveauer i dit hus, hvis radonsikringen ikke fungerer. Det kan være fordi, at der er for lavt ventilation og luftsift i dit hus, eller hvis den membran i fundamentet, der skal sikre, at der ikke trænger radon ind fra jorden, er gennembrudt.
- I Bygningsreglement 2010 er det for nybyggeri præciseret, at kravet om radonsikring skal sørge for, at radonindholdet ikke overstiger 100 Bq/m³ i indeklimaet. Ejeren af et hus, der er opført efter 30. juni 2010, har således krav på at radonniveauet ikke overstiger 100 Bq/m³. Det er den professionelle bygherre, der har ansvaret for, at radonsikringen overholder kravet om max. 100 Bq/m³.

Radonkort



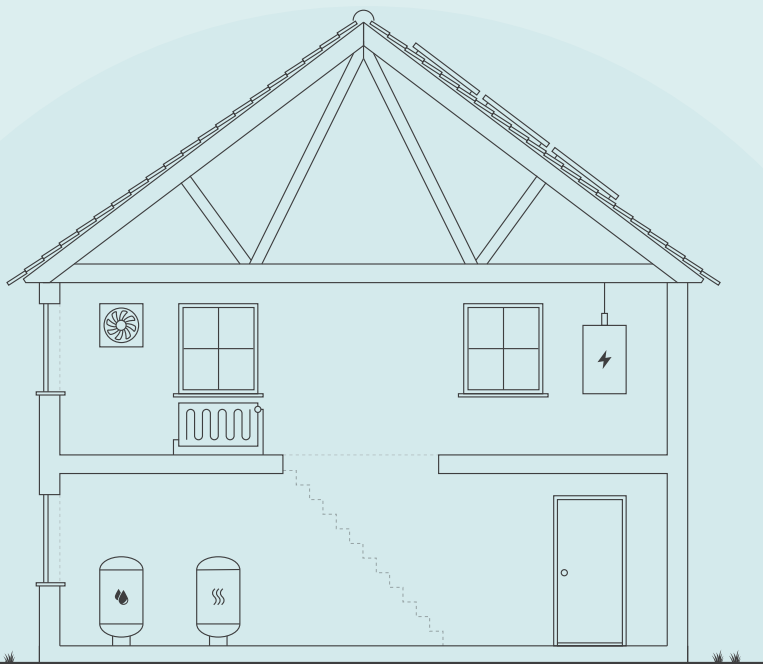
Andel af husstande med over 200 Bq/m³.



ENERGIMÆRKNINGSRAPPORT

ENERGIMÆRKE OG FORSLAG TIL ENERGIFORBEDRINGER

Vesterled 10C
9681 Ranum



Skitsen illustrerer en generisk bygning, baseret på bygningens karaktertræk. Ikonforklaring kan ses under afsnittet IKONFORKLARING.

EKSISTERENDE BYGNINGER

Der eksisterer ikke anbefalede energibesparelsesforslag for din bygning. Der kan stadig være andre tiltag, som kan give mening, hvis der foretages anden renovering.

Energieffektivisering i bygninger er et område i udvikling, hvorfor det kan give mening, at forblive opdateret på området, da forslag der måske ikke er relevante i dag, kan blive både relevante og rentable senere.

Du kan læse mere om energieffektivisering af bygninger på [Spareenergi.dk](https://spareenergi.dk).

Bygningens varmeforbrug afhænger bl.a. af hvor godt huset er isoleret, hvor meget sol huset får, din opvarmningsform, dine vaner og hvor mange i bor i huset.

DIT ÅRLIGE BESPARELSESPOTENTIALE*

	I DAG	EFTER RENTABLE TILTAG	DU SPARER ÅRLIGT
Fjernvarme	19.900 kr.	19.900 kr.	0 kr.
El til andet	11.100 kr.	11.100 kr.	0 kr.
Samlet energjudgift	31.000 kr.	31.000 kr.	0 kr.
Samlet CO2-udledning	2,30 ton	2,30 ton	0,00 ton

* Tallene er baseret på en standardiseret brug af bygningen. Se siden: FORMÅLET MED ENERGIMÆRKNINGEN.

BYGNINGENS PLACERING PÅ ENERGIMÆRKNINGSSKALAEN



Adresse

Vesterled 10C
9681 Ranum

Energimærkningsnummer

311737658

Gyldighedsperiode

7. februar 2024 - 7. februar 2034

Udarbejdet af

Tilstandsrapport-nu.dk ApS
CVR-nr.: 35860169

På denne side kan du sammenligne økonomi og klimaeffekt for alle rapportens forbedringsforslag.

SIDE 2 - BILAG

ANDRE FORSLAG DER KAN VÆRE RENTABLE, HVIS DE UDFØRES SAMMEN MED ANDRE RENOVERINGER

RENOVERINGSFORSLAG	ÅRLIG BESPARELSE*	INVESTERING	REDUKTION I ÅRLIGT UDLEDT CO ₂
LOFTRUM Efterisolering af loftsrum med 200 mm isolering	1.000 kr.		90 kg CO ₂
FACADEVINDUER Udskiftning af døre og vinduer	700 kr.		64 kg CO ₂
VARMEPUMPER Installation af ny omdrejningsstyret luft/luft varmepumpe	500 kr.		48 kg CO ₂
SOLVARME Installation af nyt solvarmeanlæg til brugsvandsproduktion	1.100 kr.		98 kg CO ₂
SOLCELLER Montage af nye solceller	3.300 kr.		1.182 kg CO ₂

* Tallene er baseret på en standardiseret brug af bygningen. Se siden: FORMÅLET MED ENERGIMÆRKNINGEN.

ENERGIPRISER

Svingende energipriser har ikke betydning for bygningens energimærke, men har indflydelse på energiøkonomien anført på forsiden. Nogle energimærker er udarbejdet i perioder, hvor energipriserne har været betydeligt højere end andre. Ved høje energipriser kan værdien af besparelsesforslag blive større, hvilket betyder, at det kan give økonomisk mening at gennemføre flere forslag.

HJÆLP TIL GENNEMFØRELSE AF ENERGIBESPARELSER OG RÅD OM FINANSIERING

Energikonsulenten kan fortælle dig, hvilke forudsætninger der ligger til grund for de enkelte forbedringsforslag. På spareenergi.dk kan du læse mere om energirenoveringer og finde inspiration og hjælp til at igangsætte en energirenovering. Find f.eks. Bygningsguiden, hvor vi har samlet viden om de mest almindelige hustyper i Danmark – så du kan få overblik over, hvordan man opnår en bedre bolig, der både er energieffektiv, har et godt indeklima og er tidssvarende.

Kontakt din bank: Flere banker tilbyder klima- og energieffektiviseringslån med lav rente. Ring til din bank og hør hvad de kan tilbyde.

Adresse

Vesterled 10C
9681 Ranum

Energimærkningsnummer

311737658

Gyldighedsperiode

7. februar 2024 - 7. februar 2034

Udarbejdet af

Tilstandsrapport-nu.dk ApS
CVR-nr.: 35860169

FORMÅLET MED ENERGIMÆRKNINGEN

Energimærkning af bygninger har to formål: Mærkningen synliggør bygningens beregnede energibehov og er derfor en form for varedeklaration, når en bygning sælges eller udlejes. På baggrund af det beregnede energibehov tildeles boligen en karakter på energimærkningskalaen fra A2020 til G.

Rapporten giver et overblik over de energimæssige forbedringer af boligen, som er rentable at gennemføre eller kan være rentable, hvis de udføres sammen med andre renoveringer. Rapporten beskriver hvad forbedringerne går ud på, hvad de koster at gennemføre, hvor meget energi og CO2 man sparer, og hvor stor besparelse der kan opnås på el- og varmeregninger ud fra det beregnede energibehov.

DERFOR SKAL DU GENNEMFØRE ENERGIFORBEDRINGER:



BEDRE INDEKLIMA

Når du energiforbedrer kan det have en positiv betydning for indeklimaet.



VARMERE OVERFLADER

Dit hus bliver bedre til at holde på varmen, så du får mere gavn af de dele af huset, der før var for kolde til at bruge i hverdagen.



ØGET KOMFORT

Du får nemmere ved at holde den rette temperatur i boligen, så den bliver rarere at være i.



MINDRE TRÆK

Din bolig bliver tættere, så det ikke længere trækker fra de steder, hvor du før var generet af kulde og træk.

Det beregnede energibehov er en ret præcis indikator for bygningens energimæssige kvalitet – i modsætning til det faktiske forbrug, som naturligvis er stærkt afhængigt både af vejret og af de vaner, som bygningens brugere har. Nogle sparer på varmen, mens andre fyrer for åbne vinduer eller bruger store mængder varmt vand.

For at kunne sammenligne bygningers energimæssige kvalitet, beregnes bygningens beregnede energibehov ud fra en række standardantagelser for vejret, familiestørrelse, indendørstemperatur, adfærd m.v. Nedenfor ses de mest centrale antagelser for det beregnede energibehov.

FIRE ÅRSAGER TIL AT HUSETS FAKTISKE VARMEREGNING KAN AFVIGE FRA DET BEREGNEDNE ENERGIBEHOV I RAPPORTEN:



FAMILIESTØRRELSE

Der antages en gennemsnitlig familiestørrelse relativt til husets størrelse. Den faktiske varmeregning kan afvige, hvis der bo flere eller færre end antaget.



INDENDØRSTEMPERATUR

Der antages en konstant opvarmning af huset til 20°C. Den faktiske varmeregning kan afvige, hvis beboerne ønsker en højere eller lavere temperatur.



VARMTVANDSFORBRUG

Der antages et gennemsnitligt forbrug af varmt vand relativt til husets størrelse. Den faktiske varmeregning kan afvige, hvis beboerne bruger mere eller mindre varmt vand.



VEJRFORHOLD

Der antages gennemsnitlige vejrforhold. Den faktiske varmeregning kan afvige, hvis vinteren er særlig varm eller kold.

Adresse

Vesterled 10C
9681 Ranum

Energimærkningsnummer

311737658

Gyldighedsperiode

7. februar 2024 - 7. februar 2034

Udarbejdet af

Tilstandsrapport-nu.dk ApS
CVR-nr.: 35860169



BYGNINGSBESKRIVELSE / Vesterled 10C, 9681 Ranum

ADRESSE
Vesterled 10C, 9681 RanumBYGNINGENS ANVENDELSE I FØLGE BBR
Fritliggende enfamilieshus (parcelhus) (120)

KOMMUNE NR. 820	BFE NR. 3374691	BYGNINGS NR. 1	BOLIGAREAL I BBR 162 m ²	ERHVERVSAREAL I BBR 0 m ²
OPFØRELSEÅR 1950	OPVARMET BYGNINGSAREAL 162 m ²	HERAF TAGETAGE OPVARMET 0 m ²	HERAF KÆLDERETAGE OPVARMET 0 m ²	UOPVARMET KÆLDERETAGE 0 m ²
ÅR FOR VÆSENTLIG RENOVERING 2001	VARMEFORSYNING Fjernvarme	SUPPLERENDE VARME Ingen		



ENERGIMÆRKE



ENERGIMÆRKE EFTER RENTABLE BESPARELSFORSLAG



ENERGIMÆRKE EFTER ALLE BESPARELSFORSLAG

BYGNINGENS BEREGNEDE ENERGIBEHOV

Opvarmning

FORSYNINGSFØRM Fjernvarme	VARMEBEHOV I kWh 20.040	OMREGNET TIL ENERGIENHED FOR FORSYNINGSFØRM 20,04 MWh fjernvarme
------------------------------	----------------------------	---

Andre energibehov

EL TIL ANDET* El til bygningsdrift	kWh 83
El til forbrug	4.967

*El til bygningsdrift er det elforbrug, der i beregningen går til installationer, f.eks. varmfordelingspumper, ventilation mv. El til forbrug dækker over et standardiseret, gennemsnitligt elforbrug til f.eks. hvidevarer, tv mv. El til forbrug påvirker ikke energimærkekarakteren, men den varme der afgives fra elforbrugende udstyr reducerer bygningens beregnede varmebehov.

Adresse
Vesterled 10C
9681 RanumEnergimærkningsnummer
311737658Gyldighedsperiode
7. februar 2024 - 7. februar 2034Udarbejdet af
Tilstandsrapport-nu.dk ApS
CVR-nr.: 35860169

ANVENDTE ENERGIPRISER INKL. AFGIFTER VED BEREGNING AF BESPARELSER

Anvendte energipriser ved beregning af energibesparelserne i denne rapport:

Fjernvarme
698 kr. pr. MWh
Fast afgift: 5.901 kr. pr. år

Elektricitet til andet end opvarmning
2,19 kr. pr. kWh

Fjernvarmeprisen er anvendt fra nyeste tarifblad samme dato som energimærket er indberettet.

OPLYST FORBRUG INKL. MOMS OG AFGIFTER

Denne rapport er udskrevet fra www.boligejer.dk, og er derfor tilgængelig for offentligheden. Hvis det faktiske energiforbrug i bygningen og omkostningerne til dækning af det, er registreret ved energimærkningen, fremgår det ikke i denne rapport, da oplysningerne er fortrolige for enfamiliehuse.

FORBEHOLD FOR PRISER PÅ INVESTERING I ENERGIBESPARELSE

Energimærkets besparelsesforslag er baseret på energikonsulentens erfaring og vurdering. Før energibesparelsesforslagene iværksættes, bør der altid indhentes tilbud fra flere leverandører, da de angivne priser alene skal betragtes som vejledende. Desuden bør det undersøges om energiforbedringen kræver myndighedsgodkendelse.

Årligt abonnement for salg af el bør undersøges nærmere, da dette varierer meget på det frie el marked.

For en konkret vurdering af ejendommens isoleringsmæssige tilstand, skal der udføres destruktive indgreb i klimaskærmen.

DESTRUKTIVE UNDERSØGELSER

Der er i forbindelse med bygningsgennemgang ikke givet tilladelse til at foretage destruktive undersøgelser. Oplysning om isolering beror derfor på energikonsulentens skøn, tegningsmateriale og byggeskik.

FIRMA

Firmanummer: 600437
CVR-nummer: 35860169

Tilstandsrapport-nu.dk ApS
Østre Alle 102
9000 Aalborg

info@pe-marcussen.dk
tlf. 96300393

Ved energikonsulent
Lars Knudsen

RAPPORTENS GYLDIGHED

Gyldig fra 7. februar 2024 til den 7. februar 2034

KLAGEMULIGHEDER

Tror du, der er fejl i rapporten, eller ønsker du at klage over energimærkningen, skal du rette henvendelse til det certificerede energimærkningsfirma, der har udarbejdet mærkningen.

Ejeren af bygningen eller enheden kan klage. Klagen skal være modtaget hos det certificerede energimærkningsfirma, senest:

- 1 år efter energimærkningsrapportens dato, eller
- 1 år efter bygningens overtagedesdag, som er aftalt mellem sælger og køber, hvis bygningen efter indberetningen af energimærkningsrapporten har fået ny ejer - dog senest 6 år efter energimærkningsrapportens datering.

Reglerne om klageadgang står i gældende bekendtgørelse om energimærkning af bygninger. Klik ind på linket og læs mere om, hvordan du indgiver en klage.

www.ens.dk/ansvarsomraader/energimaerkning-af-bygninger/klagevejledning

Det certificerede energimærkningsfirma behandler klagen og bør meddele sin skriftlige afgørelse af klagen inden for 4 uger.

BEHANDLING AF OPLYSNINGER

Energistyrelsen er ansvarlig for behandlingen af oplysninger om bygningen, herunder offentliggørelse af energimærkningsrapporten. Du kan læse mere om reglerne, samt hvordan vi behandler oplysninger på vores hjemmeside.

www.ens.dk/ansvarsomraader/energimaerkning-af-bygninger/lovgivning-om-energimaerkning

Adresse

Vesterled 10C
9681 Ranum

Energimærkningsnummer

311737658

Gyldighedsperiode

7. februar 2024 - 7. februar 2034

Udarbejdet af

Tilstandsrapport-nu.dk ApS
CVR-nr.: 35860169

Boligen er opført i 1950, og med flere energimæssige forbedringer gennem tiden.

Der er ingen forslag til energimæssigt rentable forbedringer.

Der kan udføres forbedringer, men disse vil ikke være rentable når de nuværende energipriser tages i betragtning. Disse bør dog overvejes i forbindelse med en evt. renovering eller ombygning af ejendommen. Forbedringerne kan have betydning og interesse for fremtidige købere, og højne gensalgsværdien.

Ligeledes vil man være bedre "klædt på" til at kunne imødegå de stigende energipriser og evt. fremtidige miljø- og energiafgifter.

Under alle omstændigheder vil en realisering af forslaget her og nu, medføre en energibesparelse og kan medføre komfortforbedring af boligen.

Der foreligger delvis tegninger på ejendommen. Enkelte konstruktionsopbygninger beror derfor på et skøn ud fra byggeskikken på ejendommens opførelse/istandsættelse, ejers oplysninger, samt opmåling og visuel inspektion.

KOMMENTARER TIL BYGNINGSBESKRIVELSEN

Det registrerede areal svarer fint overens med oplysningerne i BBR-ejeroplysningsskemaet/www.ois.dk.

Adresse

Vesterled 10C
9681 Ranum

Energimærkningsnummer

311737658

Gyldighedsperiode

7. februar 2024 - 7. februar 2034

Udarbejdet af

Tilstandsrapport-nu.dk ApS
CVR-nr.: 35860169

På de følgende sider kan du se en detaljeret beskrivelse af energitilstanden af din bolig, energikonsulentens forslag til energiforbedringer og tilhørende energiløsninger.

Nogle forbedringsforslag er rentable. Det betyder, at du sparer mere på dit energiforbrug inden for energiforbedringens levetid, end energiforbedringen koster at gennemføre.

De rentable forslag fremgår med en investeringspris.

Nogle forbedringsforslag kan med fordel overvejes ved renoveringer, eller hvis der er bygningsdele, der alligevel skal udskiftes. Investeringsprisen til forbedringsforslag ved renovering, er ikke angivet da investeringen vil afhænge af den konkrete renovering, som skal ske i forbindelse med besparelsesforslaget.

TAG OG LOFT

LOFTRUM

STATUS

Loft mod uopvarmet tagrum skønnes isoleret med 200 - 300 mm mineraluld. Evt. lidt mindre ved skråloft i "garage". Konstruktions- og isoleringsforhold er baseret på ejers oplysninger.

RENOVERINGSFORSLAG

Efterisolering af loftsrum. Eksisterende isolering bevares, så der efter fremtidige forhold er isoleret med 400 mm. Inden isolering af loftsrum igangsættes, skal det undersøges nærmere, om de eksisterende konstruktioner er tilstrækkeligt tætte, så korrekt udførelse sikres. Der etableres ny gangbro i tagrummet, eller hvis der findes en eksisterende, skal denne hæves til de nye isoleringsforhold.

ÅRLIG BESPARELSE

1.000 kr.

INVESTERING

YDERVÆGGE

MASSIVE YDERVÆGGE

STATUS

Ydervægge skønnes at bestå af massiv letbetonvæg med indvendig pladebeklædning og 100 mm isolering. Konstruktions- og isoleringsforhold er konstateret ud fra tegningsmateriale og sælgers oplysninger.

VINDUER, OVENLYS OG DØRE

FACADEVINDUER

STATUS

Vinduer og døre er i træ, og der er energiruder i nyere dørparti og vindue til "garage", i fordør, og i midterste vindue mod syd. Flere øvrige er med udskiftede ruder til energiruder, og resterende er med alm. termoruder.

RENOVERINGSFORSLAG

Eksisterende vinduer og terrassedør med alm. termoruder foreslås udskiftet til nye med energiruder, energiklasse A.

ÅRLIG BESPARELSE

700 kr.

INVESTERING

Adresse

Vesterled 10C
9681 Ranum

Energimærkningsnummer

311737658

Gyldighedsperiode

7. februar 2024 - 7. februar 2034

Udarbejdet af

Tilstandsrapport-nu.dk ApS
CVR-nr.: 35860169

GULVE

TERRÆNDÆK

STATUS

Terrændæk er udført i beton, og gulvene skønnes renoveret og isoleret med 50 - 100 mm isolering. Der er gulvarme i stue, bryggers, gang og badeværelse. Garagegulv skønnes uisolert. Konstruktions- og isoleringsforhold er skønnet ud fra renoveringstidspunkt.

VENTILATION

VENTILATION

STATUS

Der er naturlig ventilation i hele bygningen. Bygningen er normal tæt, da konstruktionssamlinger og fuger ved vindues- og døråbninger, samt tætningslister i vinduer og udvendige døre fremstår i god stand.

VARMEANLÆG

FJERNVARME

STATUS

Bygningen opvarmes med fjernvarme. Anlægget er udført som direkte fjernvarmeanlæg, med fjernvarmevand i fordelingsnettet.

VARMEPUMPER

STATUS

Der er ingen varmepumpe i bygningen, og det vil ikke være rentabelt at etablere med de nuværende energipriser.

RENOVERINGSFORSLAG

Der foreslås installation af ny omdrejningsstyret luft/luft varmepumpe. Anlægget består af en inde- og udedel, som veksler energi i luften om til varm luft, der indblæses i det rum hvor indedelen placeres. Selve indedelen får bedste udnyttelse og dækningsareal, ved placering i stue.

Det anbefales altid at få udført en konkret beregning ud fra en leverandørs- eller producents specifikke beregningsdata, inden arbejdet igangsættes. Ligeledes er det altid en god ide at indhente et samlet tilbud fra en leverandør/montør. Begge dele vil ofte kunne medvirke til en endnu bedre rentabilitet.

ÅRLIG BESPARELSE

500 kr.

INVESTERING

Adresse

Vesterled 10C
9681 Ranum

Energimærkningsnummer

311737658

Gyldighedsperiode

7. februar 2024 - 7. februar 2034

Udarbejdet af

Tilstandsrapport-nu.dk ApS
CVR-nr.: 35860169

SOLVARME

STATUS

Der er intet solvarmeanlæg på bygningen, og det vil ikke være rentabelt at etablere med de nuværende energipriser.

RENOVERINGSFORSLAG

Der foreslåes installation af et nyt solvarmeanlæg på 5 m², udført som vakumrør (Piperør) med 1 lag dækglas. Solvarmebeholder (se under afsnittet for varmtvandsbeholdere) skal være med en kapacitet på 50 liter pr. kvm solfanger, dog minimum 200 liter. Beholder forsynes med elpatron til opvarmning af brugsvand i kolde perioder. Der monteres tilslutningsrør til solfanger, der forsynes med pumpeenhed.

Der foreslås installation af ny 250 liters solvarmebeholder i forbindelse med solvarmeanlæg

ÅRLIG BESPARELSE

1.100 kr.

INVESTERING

VARMEFORDELING

VARMEFORDELING

STATUS

Opvarmning af ejendommen sker dels via radiatorer i opvarmede rum dels via gulvarme i stue, badeværelse, bryggers og gang. Varmefordelingsrør skønnes udført som to-strengs anlæg.

VARMERØR

STATUS

Varmerørene i bygningen skønnes ført indenfor klimaskærmen.

VARMEFORDELINGSPUMPER

STATUS

I varmeanlægget er der monteret en fordelingspumpe, af fabrikat Grundfos, type Alpha 2 L. Pumpen har en maksimal effekt på 22 Watt.

AUTOMATIK

STATUS

Der er monteret termostatventiler (rumtermostater) på alle radiatorer til regulering af korrekt rumtemperatur. På gulvvarmen er der returventil i badeværelse og trådløs styring til øvrig gulvarme.

Adresse

Vesterled 10C
9681 Ranum

Energimærkningsnummer

311737658

Gyldighedsperiode

7. februar 2024 - 7. februar 2034

Udarbejdet af

Tilstandsrapport-nu.dk ApS
CVR-nr.: 35860169

VARMT BRUGSVAND

VARMT BRUGSVAND

STATUS

I beregningen er der indregnet et varmtvandsforbrug på 250 liter pr. m² opvarmet etageareal pr. år.

VARMTVANDSBEHOLDER

STATUS

Varmt brugsvand produceres via nyere brugsvandsveksler

EL

SOLCELLER

STATUS

Der er ingen solceller på bygningen, og det vil ikke være rentabelt at etablere med de nuværende energipriser.

RENOVERINGSFORSLAG

Montering af solceller på tagflade mod syd. Det anbefales at der monteres solceller af typen Monokrystallinske silicium med et areal på ca. 37,5 m². For at opnå optimal virkningsgrad kan det være nødvendigt at beskære eventuelle trækroner, så der ikke opstår skyggevirkning på solcellerne. Det bør undersøges om den eksisterende tagkonstruktion er egnet til den ekstra vægt fra solcellerne. En eventuel udgift til dette er ikke medtaget i forslaget økonomi.

ÅRLIG BESPARELSE

3.300 kr.

INVESTERING

Adresse

Vesterled 10C
9681 Ranum

Energimærkningsnummer

311737658

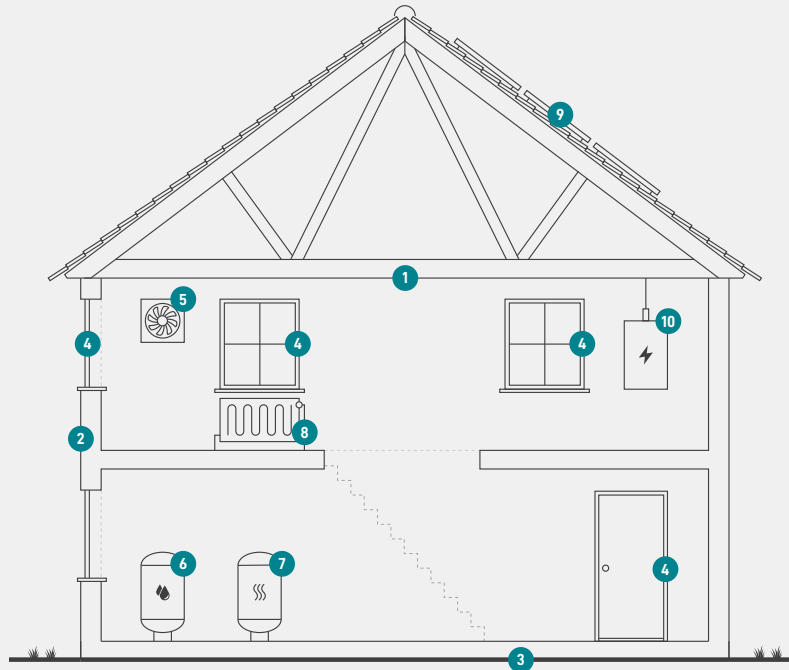
Gyldighedsperiode

7. februar 2024 - 7. februar 2034

Udarbejdet af

Tilstandsrapport-nu.dk ApS
CVR-nr.: 35860169

En bygning består af mange dele, der har betydning for bygningens energibehov. Figuren herunder giver en forklaring af de væsentligste dele på tværs af konstruktioner og installationer.



1

Tag og loft

Bygningens øverste del af klimaskærmen, f.eks. et loftrum, et fladt tag eller et udnyttet tagrum.

2

Ydervægge

Bygningens vægge ud mod det fri eller mod uopvarmede områder. Væggen kan være hule, massive eller lette ydervægge.

3

Etageadskillelse og gulv

Bygningens nederste del af klimaskærmen, f.eks. terrændæk, gulv mod krybekælder eller etageadskillelse mod uopvarmet kælder.

4

Vinduer/døre

Bygningens facadevinduer og yderdøre.

5

Ventilation

Bygningens ventilationsanlæg og ventilationskanaler.

6

Varmt brugsvand

Bygningens komponenter til varmt brugsvand, bl.a. varmtvandsrør og varmtvandsbeholder.

7

Varmeanlæg

Bygningens varmeanlæg, f.eks. kedler, fjernvarme, ovne og varmepumper.

8

Varmefordeling

Bygningens varmfordelingsanlæg, bl.a. varmeanlægget, varmerør og automatik.

9

Solenergi

Bygningens solenergi, f.eks. solvarme og solceller.

10

El og teknik

Bygningens driftsrelaterede el og teknik, f.eks. varmfordelingspumper, varmtvandspumper og vindmøller.

Adresse

Vesterled 10C
9681 Ranum

Energimærkningsnummer

311737658

Gyldighedsperiode

7. februar 2024 - 7. februar 2034

Udarbejdet af

Tilstandsrapport-nu.dk ApS
CVR-nr.: 35860169

ENERGIMÆRKE

FOR BOLIGEN

Vesterled 10C
9681 Ranum

Energimærkningen er baseret på beregnet forbrug



Energistyrelsen

Gyldig fra den 7. februar 2024 til den 7. februar 2034
Energimærkningsnummer: 311737658



Eleftersyn

Elinstallationsrapport for ejendommen

Sælger Henrik Andreas Toft Jørgensen

Adresse Vesterled 10C

Postnr. og by 9681 Ranum

Dato 02.10.2015

Udløbsdato 02.10.2016

Lb.nr. 203813

**Autoriseret
elininstallatør-
virksomhed** Factum2 el & teknik a/s
Blumersgade 5B
8700 Horsens
Tlf.: 7025 5757

CVR nr. 34453489

**Internt
sagsnummer** 57151

Indhold

Vejledning om elinstallationsrapporter	2
Sammenfatning af eleftersyn	7
Gennemgang af bygningens elinstallationer	8
Sælgers oplysninger om funktionsdygtighed	17

VEJLEDNING OM ELINSTALLATIONSRAPPORTER

Huseftersynsordningen omfatter både et huseftersyn og et eleftersyn i forbindelse med ejerskifte. Sælgeren skal bestille eleftersynet hos en autoriseret elinstallatør og huseftersynet hos en bygningssagkyndig.

Sælgeren får derefter en elinstallationsrapport og en tilstandsrapport og indhenter et tilbud på ejerskiftforsikring, som præsenteres for køberen, inden købsaftalen skal underskrives. Kun på den måde kan sælgeren blive fritaget for det normale 10-årige sælgeransvar.

Vigtige oplysninger om elinstallationsrapporter og eleftersyn

Når du skal købe eller sælge hus eller lejlighed, har du brug for at vide noget om **eleftersyn, elinstallationsrapporter og ejerskiftforsikring**.

Her får du en kort introduktion og et hurtigt overblik

Eleftersynet omfatter en gennemgang af bygningens elinstallationer og en elinstallationsrapport. Elinstallatøren gennemgår både "hovedhuset" og garager, udhuse og andre bygninger, hvor der er elinstallationer.

Eleftersynet bliver udført af autoriserede elinstallatørvirksomheder. Elinstallatørerne har autorisation til at udføre og servicere elinstallationer og har derfor stor erfaring på området. De har sat sig ind i, hvilke regler der gælder for elinstallationer i de forskellige perioder.

Begrebet elinstallatøren her i vejledningen dækker både den autoriserede elinstallatørvirksomhed, de ansatte i virksomheden og den person, der har personlig autorisation som elinstallatør.

Elinstallatøren repræsenterer hverken køber eller sælger, og formålet med eleftersynet er at give et professionelt og uvildigt billede af, om bygningens elinstallationer er funktionsdygtige og lovlige.

Elinstallatørens gennemgang af elinstallationerne tager udgangspunkt i, om elinstallationerne var lovlige på udførelsestidspunktet - altså om de er udført efter de regler, der gjaldt, da elinstallationerne blev udført. Du skal derfor være opmærksom på, at elinstallationer i ældre huse ikke bliver bedømt efter de regler, der gælder for elinstallationer i huse, der opføres nu.

Du skal også være opmærksom på, at elinstallationsrapporten ikke tager højde for, om elinstallationerne fortsat vil kunne

Tre vigtige ting, du skal vide om elinstallationsrapporten

1. En elinstallationsrapport er en beskrivelse af manglende eller nedsat funktion ved elinstallationerne og af ulovlige forhold ved elinstallationerne

Elinstallatøren foretager en visuel gennemgang af husets elinstallationer og åbner stikprøvevis nogle af elinstallationerne for at se, hvad der er bagved.

Ved gennemgangen anvendes en systematisk metode, som kan afdække ulovlige forhold og funktionsfejl ved elinstallationerne, som på kort eller længere sigt kan indebære risiko for personskade eller brand.

Du får ikke oplysninger om, hvordan det vil kunne påvirke elinstallationernes funktion, hvis elforbruget og forbrugsmønstret ændrer sig væsentligt. Det vil sige, at du ikke får en vurdering af, om elinstallationerne er tidssvarende.

Elinstallationsrapporten kan ikke sammenlignes med en varedeklaration på husets elinstallationer.

2. Omfatter synlige skader

Der kan være skjulte skader, som elinstallatøren ikke har mulighed for at finde. Eleftersynet handler primært om ulovlige forhold ved bygningens elinstallationer, som kan indebære risiko for personskade eller brand. Ejerskiftforsikringen dækker omkostninger til at udbedre ulovlige elinstallationer og funktionsfejl, som ikke er omtalt i elinstallationsrapporten.

3. Høj karakter er ikke nødvendigvis det samme som høj udgift

Der er ikke en direkte sammenhæng mellem den karakter, som elinstallatøren giver en installation eller en

fungere, hvis husstandens elforbrug og dermed belastningen af elinstallationerne ændrer sig væsentligt. Elinstallationer, der er lovligt udført for 20 år siden, og som også er funktionsdygtige i dag, kan for eksempel vise sig at blive utilstrækkelige, hvis flere kommer til at bo i huset, og der bliver tilkoblet flere pc'ere og andre elforbrugende apparater.

Elinstallatørvirksomheder, der udfører eleftersyn, har en ansvarsforsikring, som kan dække fejl begået i forbindelse med gennemgangen af bygningens elinstallationer eller elinstallationsrapporten i mindst 5 år.

Sikkerhedsstyrelsen udfører løbende kvalitetskontrol med elinstallatørernes arbejde. Du kan derfor blive kontaktet af Sikkerhedsstyrelsen typisk i løbet af de første 3 måneder, efter at elinstallationsrapporten er udarbejdet. Sikkerhedsstyrelsens medarbejder vil bede om lov til at gennemgå elinstallationerne i din ejendom.

Læs mere om eleftersyn og elinstallationsrapporter på www.boligejer.dk/elinstallationsrapport

installationsdel, og prisen på at få gjort elinstallationen lovlig og funktionsdygtig. Der kan være ulovlige forhold eller funktionsfejl, som hurtigt og billigt kan udbedres, men som kan indebære alvorlig risiko for personskade eller brand, hvis der ikke gøres noget.

Elinstallatøren kan også bruge karakteren UN. Denne karakter skal forstås som en advarselsslampe, der tændes. Her er noget, som kræver en nærmere undersøgelse, end eleftersynet har givet mulighed for.

Hvis du er utilfreds med din elinstallationsrapport

Elinstallatøren gennemgår elinstallationerne for at kunne give et professionelt og uvildigt billede af, om bygningens elinstallationer er funktionsdygtige og lovlige.

Du kan klage, hvis elinstallatøren har overset ulovlige forhold, funktionsfejl eller har begået andre fejl, så elinstallationsrapporten giver et forkert indtryk af elinstallationerne.

Du kan klage til Ankenævnet for Tekniske Installationer, Skanderborgvej 238, 8260 Viby J., som behandler klager fra både købere og sælgere over elinstallationsrapporter, som er udarbejdet af elinstallatører som led i huseftersynsordningen. Du skal dog forelægge din klage for elinstallatøren, inden du klager til Ankenævnet.

Du kan læse om reglerne om klage og hente et klageskema på www.el-vvs-anke.dk eller ved at ringe til Ankenævnet, telefon 87 41 77 90 på hverdage mellem kl. 10 og 12.

Ankenævnet træffer afgørelser, så parterne i en hushandel kan undgå retssag. De fleste sager vil normalt være afgjort inden for cirka 6 måneder.

Til dig, der skal købe

Du kan bruge elinstallationsrapporten som hjælp til at vurdere elinstallationerne i den ejendom, du er interesseret i at købe.

Når sælger har fået foretaget et eleftersyn, skriver elinstallatøren en elinstallationsrapport på baggrund af de undersøgelser og stikprøver, der er foretaget. Rapporten beskriver, i hvilket omfang bygningens elinstallationer er funktionsdygtige og lovlige. Derudover indeholder rapporten oplysninger fra sælger om elinstallationernes funktionsdygtighed.

Hvert konstateret ulovligt forhold og hver funktionsfejl i elinstallationsrapporten får en karakter, der viser, hvor farlig eller alvorlig fejlen er for den enkelte del af installationen. Karaktererne gives ud fra en teknisk vurdering. Karakteren siger ikke noget om, hvor meget en udbedring vil koste.

Elinstallationsrapportens karakterer K1, K2 og K3 beskriver ulovlige forhold. K3 angiver et ulovligt forhold, der allerede på kort sigt kan medføre alvorlig fare. K1 og K2 angiver ulovlige forhold, hvor faren er vurderet at være på længere sigt. Ejerskifteforsikringen dækker ikke, at et K3-forhold ved en fejl for eksempel er kategoriseret som et K1- eller K2-forhold.

Sælgers oplysninger om elinstallationernes funktionsdygtighed er ikke en garanti.

Sådan foregår et eleftersyn

Elinstallatøren vurderer husets elinstallationer ud fra det, man umiddelbart kan se, og der foretages også stikprøver, hvor nogle aftagelige og løftbare dele af elinstallationerne undersøges. Der bliver ikke tale om at fjerne for eksempel sænkede lofter. Derfor kan der være ulovlige forhold eller funktionsfejl, som ikke bliver opdaget, og som ikke fremgår af elinstallationsrapporten.

Hvad kigger elinstallatøren efter?

Ved gennemgangen af elinstallationerne vil elinstallatøren blandt andet

- kontrollere eltavler
- foretage kontrolmåling af fejlstrømsafbrydere
- kontrollere materiel bag afbrydere, stikkontakter og lampeudtag
- kontrollere lavvoltsinstallationer
- kontrollere elinstallationernes antal og dimensionering
- kontrollere beskyttelse mod direkte og indirekte berøring med spændingsførende dele.

Her er en liste med eksempler på forhold, som elinstallatøren ikke holder øje med:

- bagatelagte forhold, herunder sædvanligt slid og ælde, som er normalt for en elinstallation med den pågældende alder, og som ikke påvirker elinstallationernes funktionsdygtighed nævneværdigt
- dele af elinstallationen, der var utilgængelige
- elinstallationer uden for selve bygningen
- hårde hvidevarer
- andre brugsgenstande
- om elinstallationen er tidssvarende

Karaktersystemet

Elinstallatøren giver hvert ulovligt forhold eller hver funktionsfejl en karakter, der svarer til, hvor alvorligt forholdet er:

- **IB** – Ingen bemærkninger
- **K0** – Praktisk eller kosmetisk mangel
- **K1** – Ulovligt forhold, som ikke umiddelbart er farligt, og som ikke påvirker funktionsdygtigheden
- **K2** – Ulovligt forhold, som på længere sigt kan indebære risiko for personskafe eller brand og/eller manglende eller mangelfuld funktionsdygtighed i en mindre og afgrænset del af installationen
- **K3** – Ulovligt forhold, som umiddelbart eller på kort sigt kan indebære risiko for personskafe eller brand og/eller manglende eller mangelfuld funktionsdygtighed i en væsentlig eller omfattende del af installationen
- **UN** – Bør undersøges nærmere

Einstallationsrapportens gyldighed

Einstallationsrapporten er gyldig i et år, efter den er udarbejdet.

Tilstandsrapport

Du skal være opmærksom på, at der ud over einstallationsrapporten også er krav om en tilstandsrapport, for at der kan tegnes ejerskifteforsikring.

Læs mere om dette på www.boligejer.dk/tilstandsrapport

Ejerskifteforsikring

Når du køber et hus, kan du tegne en ejerskifteforsikring, hvis der er udarbejdet en einstallationsrapport og en tilstandsrapport.

Hvis du ikke tegner en ejerskifteforsikring, skal du normalt selv betale alle udgifter til udbedring af husets einstallationer, hvad enten ulovlige forhold eller funktionsfejl er nævnt i en einstallationsrapport eller ej.

Der kan være forskel på, hvad ejerskifteforsikringen dækker. Det fremgår af tilbuddet og betingelserne fra forsikringsselskabet. Lovgivningen fastsætter dog nogle minimumskrav for dækningens omfang.

Sælger skal betale den ene halvdel af forsikringspræmien. Du skal betale den anden. Selv om du har fået tilbud fra sælgers forsikringsselskab, må du gerne vælge et andet selskab. Sælger er dog ikke forpligtet til at betale mere end sit oprindelige tilbud, hvis præmien til det nye forsikringsselskab er højere.

Om ejerskifteforsikring

- Ejerskifteforsikringen kan sikre dig mod større udgifter til blandt andet udbedring af skjulte ulovlige einstallationer.
- Du må normalt selv betale for udgifter til udbedring af mindre forhold ved einstallationerne, som ikke umiddelbart kan indebære risiko for personskade eller brand, vedligeholdelse samt udbedring af almindeligt slid og ælde.
- Forhold, der er beskrevet i einstallationsrapporten eller i tilstandsrapporten, er ikke dækket af ejerskifteforsikringen, medmindre forholdet er klart forkert beskrevet. Ejerskifteforsikringen dækker heller ikke forhold ved einstallationer, der er normale i ældre huse.

Du kan læse mere om ejerskifteforsikring på www.forsikringsoplysningen.dk

Til dig, der skal sælge

Einstallatøren gennemgår installationer og installationsdele i bygningen for at afdække ulovlige forhold eller funktionsfejl.

Som sælger skal du give oplysninger efter din bedste overbevisning. Forkerte oplysninger kan være ansvarspådragende.

I einstallationsrapporten beskriver einstallatøren, om bygningens einstallationer var ulovlige efter de regler, der var gældende, da installationerne blev udført, eller om der er konstateret manglende eller nedsat funktion ved bygningens einstallationer.

Det er dig som sælger, der skal bestille eleftersynet. Efter gennemgangen af einstallationerne får du einstallationsrapporten fra einstallatøren. Det er vigtigt, at du læser einstallationsrapporten grundigt. Hvis du mener, at einstallatøren har skrevet noget forkert, for eksempel fordi han har misforstået dine oplysninger om einstallationernes funktionsdygtighed, skal du straks kontakte einstallatøren for at få det afklaret.

Du skal præsentere einstallationsrapporten for køberen sammen med et tilbud om en ejerskifteforsikring, inden køber underskriver købsaftalen. Samtidig skal du også præsentere en tilstandsrapport. Kun på den måde kan du blive fritaget for det normale 10-årige sælgeransvar.

Hvad bruges oplysningerne til?

Oplysningerne i einstallationsrapporten indgår i et register, som administreres af Sikkerhedsstyrelsen.

Registret vil blive brugt til at planlægge Sikkerhedsstyrelsens kontroltilsyn. I forbindelse med denne kontrol vil oplysningerne også indgå i Sikkerhedsstyrelsens sagsbehandling.

Derudover vil registret blive anvendt til statistiske formål.

Du kan kun blive fritaget for ansvaret, hvis du opfylder følgende fire punkter:

- Einstallationsrapporten er udarbejdet mindre end 1 år før den dag, hvor køberen modtager rapporten.
- Du har også fået udarbejdet tilstandsrapport.
- Du fremskaffer et tilbud på en ejerskifteforsikring og tilbyder at betale halvdelen af præmien.
- Du sikrer dig, at køberen er klar over, at dit 10-årige sælgeransvar er bortfaldet.

Du skal dog være klar over, at du som sælger fortsat kan komme til at hæfte for:

- forhold uden for bygningen (for eksempel einstallationer ved fritstående havebelysning)
- hvis du bevidst eller groft uagtsomt har givet ukorrekte oplysninger i forbindelse med eleftersynet (for eksempel ved at fortie funktionsmangler, du har kendskab til).

Sammenfatning af eleftersyn

Etage	Rum	IB	K0	K1	K2	K3	UN
Stuen	Entre / Bryggers	5	0	0	0	0	0
Stuen	Gang ved bad	3	0	0	0	0	0
Stuen	Værelse mod bryggers	2	0	1	0	0	0
Stuen	Soveværelse	3	0	0	0	0	0
Stuen	Bad	2	0	0	0	0	0
Stuen	Køkken	5	0	0	0	0	0
Stuen	Stue	2	0	0	0	1	0
Stuen	Gang mod køkken	2	0	1	0	0	0
Stuen	Værelse mod køkken	3	0	0	0	0	0
Stuen	Værelse mod stue	2	0	0	0	1	0
Stuen	Loftrum	0	0	0	0	0	0
Stuen	Tavle	10	0	0	0	0	0
Øvrige	Uden på bygningen	1	0	0	0	0	0
Øvrige	Carport	1	1	0	0	0	0
Øvrige	Redskabsrum	0	0	0	0	0	0
Generelt	–	1	0	4	0	0	0

Forklaring af karakterer

Einstallatøren giver hvert ulovligt forhold eller hver funktionsfejl en karakter, der svarer til, hvor alvorligt forholdet er:

- **IB** – Ingen bemærkninger
- **K0** – Praktisk eller kosmetisk mangel
- **K1** – Ulovligt forhold, som ikke umiddelbart er farligt, og som ikke påvirker funktionsdygtigheden
- **K2** – Ulovligt forhold, som på længere sigt kan indebære risiko for personskade eller brand og/eller manglende eller mangelfuld funktionsdygtighed i en mindre og afgrænset del af installationen
- **K3** – Ulovligt forhold, som umiddelbart eller på kort sigt kan indebære risiko for personskade eller brand og/eller manglende eller mangelfuld funktionsdygtighed i en væsentlig eller omfattende del af installationen
- **UN** – Bør undersøges nærmere

Einstallationens tilstand

Stuen

Entre / Bryggers

Spørgsmål	Svar	Karakter	Note
Er der det krævede antal stikkontakter?	Ja		
Er der fremført beskyttelsesleder til stikkontakter og andre tilslutningssteder?	Ja		
Er der dåser bag stikkontakter og afbrydere, og er de installeret korrekt?	Ja		
Er der dåser bag/over lampeudtag, og er de installeret korrekt?	Ja		
Er fastmonterede og stationære brugsgenstande (fx vaskemaskine og tørretumbler) forbundet til beskyttelseslederen?	Ja		
Hvad har været adskilt?	–		Stikkontakt Midt væg Komfur udtag Ved vaskemaskine Lampeudtag midt i loftet

Gang ved bad

Spørgsmål	Svar	Karakter	Note
Er der det krævede antal 220 / 250 V stikkontakter?	Ja		
Er der fremført beskyttelsesleder til stikkontakter og andre tilslutningssteder?	Ikke relevant		
Er der dåser bag stikkontakter og afbrydere, og er de installeret korrekt?	Ja		
Er der dåser bag/over lampeudtag, og er de installeret korrekt?	Ja		
Hvad har været adskilt?	–		Afbryder og stikkontakt ved væg til venstre for dør Lampe midt i loftet

Værelse mod bryggers

Spørgsmål	Svar	Karakter	Note
Er der det krævede antal 220 / 250 V stikkontakter?	Ja		
Er der fremført beskyttelsesleder til stikkontakter og andre tilslutningssteder?	Ikke relevant		
Er der dåser bag stikkontakter og afbrydere, og er de installeret korrekt?	Ja		
Er der dåser bag/over lampeudtag, og er de installeret korrekt?	Nej	K1	Der mangler lampeudtag med faste klemmer.
Hvad har været adskilt?	–		Afbryder og stikkontakt ved væg til højre for dør Lampeudtag i loft ved dør Stikkontakt Tv. For vindue

Soveværelse

Spørgsmål	Svar	Karakter	Note
Er der det krævede antal 220 / 250 V stikkontakter?	Ja		
Er der fremført beskyttelsesleder til stikkontakter og andre tilslutningssteder?	Ikke relevant		
Er der dåser bag stikkontakter og afbrydere, og er de installeret korrekt?	Ja		
Er der dåser bag/over lampeudtag, og er de installeret korrekt?	Ja		
Hvad har været adskilt?	–		Afbryder og stikkontakt ved væg til venstre for dør Lampeudtag midt i loftet Stikkontakt Mod skab

Bad

Spørgsmål	Svar	Karakter	Note
Er der den krævede stikkontakt?	Ikke relevant		
Er der fremført beskyttelsesleder til stikkontakter og andre tilslutningssteder?	Ikke relevant		
Er der dåser bag stikkontakter og afbrydere, og er de installeret korrekt?	Ikke relevant		
Er der dåser bag / over lampeudtag, og er de installeret korrekt?	Ja		
Er fastmonterede og stationære brugsgenstande (fx vaskemaskine og tørretumbler) forbundet til beskyttelseslederen?	Ikke relevant		
Er installationen og brugsgenstande korrekt placeret i forhold til beskyttelsen mod vand?	Ja		
Hvad har været adskilt?	–		Dåse ved vask Lampe midt i loftet

Køkken

Spørgsmål	Svar	Karakter	Note
Er der det krævede antal 220/250 V stikkontakter?	Ja		
Er der fremført beskyttelsesleder til stikkontakter og andre tilslutningssteder?	Ja		
Er stikkontakterne fordelt på to lysgrupper?	Ikke relevant		
Er der dåser bag stikkontakter og afbrydere, og er de installeret korrekt?	Ja		
Er der dåser bag/over lampeudtag, og er de installeret korrekt?	Ja		
Er fastmonterede og stationære brugsgenstande (fx komfur og opvaskemaskine) forbundet til beskyttelseslederen?	Ja		
Hvad har været adskilt?	–		Stikkontakt Tv. For vindue Lampeudtag Over vindue Dåse Ved kogeplade

Stue

Spørgsmål	Svar	Karakter	Note
Er der det krævede antal 220 / 250 V stikkontakter?	Ja		
Er der fremført beskyttelsesleder til stikkontakter og andre tilslutningssteder?	Ikke relevant		
Er der dåser bag stikkontakter og afbrydere, og er de installeret korrekt?	Ja		
Er der dåser bag/over lampeudtag, og er de installeret korrekt?	Nej	K3	Der mangler dæksel på lampeudtag.
Hvad har været adskilt?	–		Afbryder og stikkontakt ved væg til højre for dør Lampeudtag i loft ved dør Stikkontakt ved væg til venstre for dør

Gang mod køkken

Spørgsmål	Svar	Karakter	Note
Er der det krævede antal 220 / 250 V stikkontakter?	Ja		
Er der fremført beskyttelsesleder til stikkontakter og andre tilslutningssteder?	Ikke relevant		
Er der dåser bag stikkontakter og afbrydere, og er de installeret korrekt?	Nej	K1	Der mangler aflastninger i forradåse ved dør.
Er der dåser bag/over lampeudtag, og er de installeret korrekt?	Ja		
Hvad har været adskilt?	–		Afbryder og stikkontakt ved væg til højre for dør Lampeudtag midt i loftet

Værelse mod køkken

Spørgsmål	Svar	Karakter	Note
Er der det krævede antal 220 / 250 V stikkontakter?	Ja		
Er der fremført beskyttelsesleder til stikkontakter og andre tilslutningssteder?	Ikke relevant		
Er der dåser bag stikkontakter og afbrydere, og er de installeret korrekt?	Ja		
Er der dåser bag/over lampeudtag, og er de installeret korrekt?	Ja		
Hvad har været adskilt?	–		Afbryder og stikkontakt ved væg til højre for dør Lampe midt i loftet Stikkontakt Th. For vindue

Værelse mod stue

Spørgsmål	Svar	Karakter	Note
Er der det krævede antal 220 / 250 V stikkontakter?	Ja		
Er der fremført beskyttelsesleder til stikkontakter og andre tilslutningssteder?	Ikke relevant		
Er der dåser bag stikkontakter og afbrydere, og er de installeret korrekt?	Ja		
Er der dåser bag/over lampeudtag, og er de installeret korrekt?	Nej	K3	Der mangler dæksel på lampeudtag.
Hvad har været adskilt?	–		Afbryder og stikkontakt ved væg til venstre for dør Lampeudtag midt i loftet Stikkontakt ved ydervæg

Loftrum

Spørgsmål	Svar	Karakter	Note
Er der det krævede antal stikkontakter?	Ikke relevant		
Er der fremført beskyttelsesleder til stikkontakter og andre tilslutningssteder?	Ikke relevant		
Er der dåser bag stikkontakter og afbrydere, og er de installeret korrekt?	Ikke relevant		
Er der dåser bag/over lampeudtag, og er de installeret korrekt?	Ikke relevant		
Hvad har været adskilt?	–		

Tavle

Spørgsmål	Svar	Karakter	Note
Er tavlen let tilgængelig for betjening?	Ja		
Er tavlekapslingen intakt?	Ja		
Er tavlen opmærket korrekt?	Ja		
Er der det krævede antal lysgrupper?	Ja		
Er der fejlstrømsafbryder (HFI- eller HPFI-afbryder)?	Ja		
Fungerer fejlstrømsafbryderen korrekt ved kontrolmåling?	Ja		
Slår fejlstrømsafbryderen fra ved påvirkning af testknappen?	Ja		
Er hele installationen beskyttet mod indirekte berøring?	Ja		
Er der anvendt sikringer svarende til elinstallationen?	Ja		
Er der en virksom jordforbindelse?	Ja		

Øvrige**Uden på bygningen**

Spørgsmål	Svar	Karakter	Note
Er der fremført beskyttelsesleder til stikkontakter og andre tilslutningssteder?	Ikke relevant		
Er brugsgenstande (fx lamper) forbundet til beskyttelseslederen?	Ikke relevant		
Har det elektriske materiel den korrekte kapslingsklasse?	Ja		
Hvad har været adskilt?	–		Udvendig lampe Fordør

Carport

Spørgsmål	Svar	Karakter	Note
Er der det krævede antal stikkontakter?	Ikke relevant		
Er der fremført beskyttelsesleder til stikkontakter og andre tilslutningssteder?	Ja		
Er der dåser bag stikkontakter og afbrydere, og er de installeret korrekt?	Nej	K0	Der mangler klap låg på stikkontakt.
Er der dåser bag/over lampeudtag, og er de installeret korrekt?	Ikke relevant		
Hvad har været adskilt?	–		Stikkontakt I carport

Redskabsrum

Spørgsmål	Svar	Karakter	Note
Er der det krævede antal stikkontakter?	Ikke relevant		
Er der fremført beskyttelsesleder til stikkontakter og andre tilslutningssteder?	Ikke relevant		
Er der dåser bag stikkontakter og afbrydere, og er de installeret korrekt?	Ikke relevant		
Er der dåser bag/over lampeudtag, og er de installeret korrekt?	Ikke relevant		
Hvad har været adskilt?	–		

Besøget

Einstallationen gennemgået:	02.10.2015
Gennemgangen foretaget af:	Per Støtt
Starttidspunkt:	08:45
Sluttidspunkt:	10:30

Spørgsmål	Svar	Note
Var der adgang til alle rum?	Ja	–
Blev alle rum gennemgået?	Ja	–

Generelt

Spørgsmål	Svar	Karakter	Note
Er al materiel fastgjort?	Nej	K1	Enkelte afbrydere og stikkontakter er løse.
Er der låg på dåser og rosetter?	Nej	K1	Der var flere dåser eller rosetter der manglede låg
Er der anvendt korrekt ledningsmateriel som fast installation?	Nej	K1	Der er blød ledning til udv lamper.
Er installationen beskyttet mod fysisk overlast?	Nej	K1	Kabler i carport mangler mekanisk beskyttelse.
Er samlinger anbragt i dåser?	Ja		

Sælgers oplysninger om funktionsdygtighed

Spørgsmål	Svar	Note
Fungerer hele elinstallationen?	Ja	–
Stemmer sælgers oplysninger om funktionsdygtigheden overens med gennemgangen	Ja	–

Stamoplysninger

Boligen

Adresse	Vesterled 10C
Postnr. og by	9681 Ranum
Opført år	1950
Samlet bygningsareal	212
Særlige oplysninger om ejendommen	<p>El er renoveret i Ca. 1985, efter sælgers oplysninger.</p> <p>Fejlstrømsafbryderen blev testet med Combi - tester 419 - HFI testen gav følgende resultat: Udløsetid AC = 35 m/sek Udløsestrøm AC = 24 mA Berøringsspænding Ut = 0,2 Volt Overgangsmodstand til jord = 47 Ohm</p> <p>Køkken: Der mangler låg på dåse ved kogeplade.</p> <p>Bryggers: Komfur udtag sidder løst.</p>

Boligens ejer

Adresse	Vesterled 10C
Navn	Henrik Andreas Toft Jørgensen
Postnr. og by	9681 Ranum
Email	
Telefon	98676929 / 40446924

Forureningsattester

Dette dokument er genereret ud fra et øjebliksbillede af hvilke matrikler og tilhørende data, der hørte under det pågældende BFE-nummer på tidspunktet for udtrækket. Danmarks Miljøportal kan ikke garantere, at der er fuldt ud samme data og matrikler tilhørende BFE-nummeret på et senere tidspunkt.

BFE-nummer: 3374691

Ejerlav og matrikelnumre: (661055,7db)

Der er søgt på følgende matrikel:

Ejerlavnavn	Ranum By, Ranum
Matrikelnummer	7db
Region	Region Nordjylland
Kommune	Vesthimmerlands Kommune
Beregningsdato	[Manglende Beregningsdato]

Kort

Placeringen af den søgte matrikel kan ses nedenfor (her kan de også se om der er jordforureninger i nærheden af det søgte).



Forureningsstatus

Matrikel status: Matriklen er ikke kortlagt.

Region Nordjylland har for nuværende ingen oplysninger om jordforurening på den pågældende matrikel.

Matriklen er ikke omfattet af områdeklassificering.

Der er på denne matrikel ikke igangværende påbud efter jordforureningsloven.

Kontaktoplysninger

Region Nordjylland

Adresse Niels Bohrs Vej 30, 9220 Aalborg Øst
Mail region@rn.dk
Web www.rn.dk
Bemærkning Man bør tillige danne en attest fra Region Nordjyllands hjemmeside da der her findes oplysninger om lokaliteter, der er under sagsbehandling i forbindelse med kortlægning. Disse lokaliteter kan først findes på Danmarks Miljøportal når der er truffet afgørelse om kortlægning.

Vesthimmerlands Kommune

Adresse Himmerlandsgade 27 | 9600 Aars
Mail post@vesthimmerland.dk
Web <http://borger.vesthimmerland.dk/site.aspx?MenuID=629&Langref=208&Area=&topID=&ArticleID=17414&expandID=5610&moduleID=>
Bemærkning Hvis din grund ikke er omfattet af områdeklassificering i denne attest, kan det skyldes at din kommune endnu ikke har gjort data tilgængelige på Danmarks Miljøportal eller at data ikke er opdateret.

Bilag

Jordforurening, V1

Et areal betegnes som kortlagt på vidensniveau 1 (V1), hvis der er tilvejebragt en faktisk viden om aktiviteter på arealet eller aktiviteter på andre arealer, der kan have været kilde til jordforurening på arealet.

Jordforurening, V2

Et areal betegnes som kortlagt på vidensniveau 2 (V2), hvis der er tilvejebragt et dokumentationsgrundlag, der gør, at det med høj grad af sikkerhed kan lægges til grund, at der på arealet er en jordforurening af en sådan art og koncentration, at forurening kan have skadelig virkning på mennesker og miljø.

Lokaliseret (uafklaret)

Et areal betegnes som lokaliseret (uafklaret), hvis der er oplysninger, som endnu ikke er i vurderet i forhold til kortlægning. Uafklarede oplysninger kan eksempelvis være historiske oplysninger vedrørende tidligere aktiviteter på en grund eller oplysninger om fund af forurening. Uafklarede oplysninger kan dermed efter yderligere gennemgang af eksempelvis arkiver og sagsbehandling resultere i en kortlægning af en grund eller i en status som "Udgået før kortlægning"

Nuancering

Nuancering af kortlægning på V2, på baggrund af den risiko, den kortlagte forurening udgør eller kan udgøre for den aktuelle anvendelse til boligformål

Udgået Efter Kortlægning

Forureninger, som har været kortlagt på vidensniveau 1 eller 2, men som er udgået af kortlægningen

Udgået Før Kortlægning

Lokaliteter, hvor der er foretaget en oprensning så de ikke bliver kortlagt som forurenede (V2). Desuden findes der lokaliteter i denne kategori, hvor det har været vurderet om de skulle kortlægges som mulig forurenede (V1) men hvor lokaliteten frikendes på baggrund af de historiske oplysninger.

Områdeklassificering

Område, hvor jorden antages at være lettere forurenede, udpeget jf. jordforureningslovens § 50a. Byzone klassificeres som udgangspunkt som område, hvor jorden antages at være lettere forurenede. Oplysning om områdeklassificering stammer fra en tegning af matriklen på kort. I enkelte tilfælde kan unøjagtigheder eller ændringer i matrikeltegningen resultere i, at matriklen fejlagtig overlapper en anden matrikel og påvirker informationer om områdeklassificering herpå. Hvis attesten indeholder oplysning om områdeklassificering, inkl. analysefrie områder, som forekommer ukorrekt, så kan du få et overblik over matriklen på <http://arealinformation.miljoportal.dk/distribution/>. Ellers kan den aktuelle kommune kontaktes.

Igangværende påbud - JFL

Areal, hvor kommunen har meddelt et påbud efter jordforureningsloven. Det kan være enten et aktivt påbud eller et påbud, hvor der alene er længerevarende vilkår (f. eks. belægning eller monitoring). Når et påbud er helt opfyldt, oplyses det ikke i jordforureningsattesten. Kommunen skal oplyse om påbud efter jordforureningsloven jf. reglerne i Bekendtgørelse om indberetning og registrering af jordforureningsdata, dvs. påbud meddelt efter 1. juli 2014 efter de hjemler, der er fastsat. Kommunen kan oplyse om påbud efter andre hjemler og påbud, som er meddelt tidligere, når de er igangværende.



EJENDOMS DATA RAPPORT

Øversigt over vejforsyning

Berørende matr. 7db Ranum By, Ranum
Oplysninger om vejforsyning er indhentet d. 09-03-2026.



Signaturforklaring:

-  Offentlig
-  Privat fælles
-  Øvrige (privat/almen/udlagt privat fælles)
-  Planlagt nedklassificering
-  Matriklens placering

Kortet viser med farvemarkering de veje og stier, som vejmyndigheden har registreret som værende hhv. offentlige, private fælles eller private/almene/udlagte private fælles. Status for veje/stier uden farvemarkering er ikke oplyst. Kontakt kommunen for oplysning om disse.

SKATTEFORHOLD FOR EJENDOMMEN FRA 2024

En auktionskøber bør/skal selv være opmærksom – og undersøge – nedennævnte inden auktionskøber afgiver bud i forbindelse med tvangsauktionen:

Såvel rekvisitent som fagedret afskriver sig ansvaret forbundet med de nye beregninger og opkrævninger relateret til de ejendommen pålagte skatter (grundskyld), der fra 2024 udlignes via personlige skatteforhold. En auktionskøber opfordres derfor til nøje at sætte sig ind i de pågældende regler og det oplyses at ejendomsskatterestancer efter 31.12.2023 ikke er medtaget i salgsoptillingen.

Grundet en større omlægning af ejendomsdatarapporten er der oplysninger, jfr. rapportens side 2, der ikke har været mulige at indhente. Oplysningerne forsøges indhentet inden tvangsauktionen og vil blive fremlagt

Ejendomsskat opkræves fra den 01.01.2024 og fremefter via den til enhver tid værende ejer af ejendommen personlige SKAT. Krav på ejendomsskat nyder fortrinsberettigelse og hæfter på ejendommen. En auktionskøber bør af egen drift sikre sig om ejendommens ejer har betalt frem til auktionstidspunktet.

Boligskat.

Om efterregulering af ejendomsskatter.

I årene 2021, 2022 og 2023 er den kommunale opkrævning af grundskyld for denne ejendom sket på et indtil videre foreløbigt grundlag, idet ejendommen ikke har modtaget ejendomsvurdering for 2020 eller denne ejendomsvurdering endnu ikke indgår i de nævnte års grundskyldsbetaling. Når grundværdien fra ejendomsvurdering i 2020 lægges til grund for beregningen af grundskyld i de nævnte år, bliver de kommunale ejendomsskattebilletter for årene genudsendt og for meget eller for lidt grundskyldsbetaling for disse år bliver efterreguleret. Dette sker overfor den aktuelle ejer på opkrævnings-/tilbagebetalingstidspunktet, uanset at reguleringen måtte vedrøre en tidligere ejers ejerperiode. Auktionskøber gøres opmærksom på, at ejendomsskat i de nævnte år hæfter på ejendommen forud for øvrige kreditorer. Auktionskøber overtager forpligtelsen til at betale en eventuel senere regulering af grundskylden, hvis en fordeling mellem auktionskøber og tidligere ejer sker automatisk. Auktionskøber gøres endvidere opmærksom på, at der tilsvarende kan ske efterregulering af ejendomsværdiskat i de nævnte år. En eventuel efterregulering af ejendomsværdiskat som følge heraf sker dog overfor den/de tidligere ejere, der hæftede for ejendomsværdiskatten i den relevante periode.

Ejendomsbidrag.

Som følge af kommunernes nye opkrævningsregler, hæfter auktionskøber som udgangspunkt for det fulde ejendomsbidrag for 2024 uanset om auktionskøber først overtager ejendommen i løbet af 2024.



KØBERVEJLEDNING - TVANGSAUKTION OVER FAST EJENDOM

1. Salgsopstilling.

Salgsopstillingen er auktionens vigtigste dokument. Den skal indeholde oplysning om salgsvilkårene og andre væsentlige forhold.

Salgsvilkårene er justitsministeriets auktionsvilkår, der findes i salgsopstillingen. Eventuelle fravigelser meddeles på auktionsmødet.

Salgsopstillingen udfærdiges af den, der har anmodet om auktionen (rekvirenten) eller dennes advokat.

Salgsopstillingen kan ses på eller downloades fra internettet, hvor der annonceres og informeres om tvangsauktioner. Retterne tilbyder gratis wifi.

2. Købesummen

Den samlede købesum består af budsummen med tillæg af størstebeløbet. Størstebeløbet er det beløb, der skal betales ud over budsummen, og består af fortrinsberettigede krav og sagsomkostninger. Størstebeløbet oplyses under auktionen. Beløbet er anslået i salgsopstillingen.

Derudover skal en køber betale en auktionsafgift på 1.500 kr. Hertil kommer udgifter til tinglysning.

3. Budgivningen

Alle kan byde på en tvangsauktion.

Når man byder, skal man oplyse, hvem man byder for.

Byder man for andre, skal man medbringe skriftlig original fuldmagt.

Byder man for et selskab eller lignende, skal man medbringe en aktuel tegningsudskrift.

Det er ikke muligt at byde skriftligt eller via elektroniske medier.

Fogedretten kan kræve, at man straks sandsynliggør, at man kan opfylde sit bud. Bud på auktion er bindende.

Bud på 1. auktion er bindende i 6 uger, hvis der skal holdes ny auktion.

4. Sikkerhed

Højstbydende skal stille sikkerhed for auktionsvilkårenes opfyldelse.

Sikkerheden udgør:

- dækkede restancer (salgsopstillingen kolonne 3)
- ¼ af de dækkede hæftelser, der kan kræves udbetalt (salgsopstillingens kolonne 4) og
- størstebeløbet

I salgsopstillingen findes en foreløbig beregning. Det nøjagtige beløb afhænger af budets størrelse og kan derfor først beregnes efter budgivningen.

Sikkerheden kan kræves stillet straks, når budgivningen er sluttet. Man kan ikke indrette sig på, at man kan få mulighed for at gå i banken, kontakte sin advokat eller lignende.

På auktionsmødet vil fogedretten normalt tillade, at højestbydende får en frist på op til 7 dage til at stille sikkerheden, hvis man straks stiller sikkerhed for omkostningerne til et nyt auktionsmøde ("den lille sikkerhed"). Beløbet udgør normalt op til 10.000 kr. og fastsættes af fogedretten under auktionsmødet.

Sikkerhed kan stilles ved:

- kontanter
- bankgaranti (ikke tidsbegrænset eller betinget)
- advokatindeståelse (kun hvis rettighedshaverne accepterer dette)
- "Den lille sikkerhed" kan stilles ved MobilePay

Sikkerhed kan ikke stilles ved Dankort/hævekort, lånebevis, dokumentation for nødvendige midler på bankkonto, udenlandsk valuta o.lign.

Vær opmærksom på, at sikkerheden ikke kan bruges til at betale med. Stilles sikkerheden kontant, skal man bruge "dobbelt" likviditet.

Sikkerheden frigives først, når det er dokumenteret, at auktionsvilkårene er opfyldt.

5. Ny auktion

Ejeren og udækkede rettighedshavere kan anmode om ny auktion.

Den, der anmoder om ny auktion, skal stille sikkerhed for omkostningerne herved. Beløbet udgør normalt op til 10.000 kr.

Udækkede rettighedshavere og ejeren kan indgå en hammerslagsaftale. En hammerslagsaftale er en aftale om, at den ny auktion kan tilbagekaldes af den, som har anmodet om ny auktion. Konsekvensen er, at ejendommen sælges til højestbydende på 1. auktion, og at ny auktion ikke afholdes.

6. Råderet over ejendommen

En køber får først rådighed over ejendommen, når fogedretten har modtaget hele sikkerhedsstillelsen for auktionsvilkårenes opfyldelse.

Skal der holdes ny auktion, får køberen først rådighed over ejendommen, når den ny auktion har været afholdt.

En køber skal forrente den dækkede gæld fra tidspunktet for første auktion.

7. Auktionsskøde

Via www.tinglysning.dk kan køber selv oprette et auktionsskøde, når auktionsafgiften og eventuel moms er betalt. Køber skal vedhæfte en udskrift af auktionsbogen og samtykkeerklæringer fra samtlige, dækkede rettighedshavere i kolonneopstillingen og alle de rettighedshavere, der har beløb til gode ud over auktionsbuddet - det, der kaldes størstebeløbet. Ingen af dokumenterne må indeholde oplysninger om personnumre.

Køber skal orientere fogedretten, når et digitalt skøde er klar til underskrift og i den forbindelse oplyse under hvilket navn, dokumentet kan søges frem.

Hvis ejendommen skal videresælges, sparer man tinglysningsafgift ved at oprette et transportskøde, hvorved retten til at få udstedt auktionsskøde overdrages. Transportskødet skal også vedhæftes sammen med de andre dokumenter.

Køber skal selv sørge for at få tinglyst auktionsskødet og at anmode Tinglysningsretten om at slette helt eller delvist udækkede hæftelser.

Du kan læse mere om digitale auktionsskøder [her](#)

Køber skal endvidere betale en tinglysningsafgift. Se tinglysningsafgiftsloven og SKAT.dk - tinglysningsafgiftsvejledningen.

Vejledning i brug af salgsopstilling

Prioritetsopgørelsen

1. Kolonne

Fordring opgjort pr. auktionsdato.

Indeholder en opgørelse af den pågældende fordringshavers tilgodehavende pr. auktionens slutning med renter samt evt. påløbne omkostninger i forbindelse med udlæg m.v., jfr. vilkårenes pkt. 6A. Hvis beløbet er ans fremgåafbemærkningernetilhæftelsen.
Kolonnetilrenterentligsummenafkolonnerne2og3ellerligsummenafkolonne4.

2. Kolonne

Restgæld på hæftelser, der kan forventes overtaget med tillæg af uforfaldne renter.

Indeholder restgæld, der kan overtages af auktionsskøberen, såfremt denne ikke er pantgælder eller på anden måde berettiget, idet disse rettighedshavere kan have en særlig retsstilling, f.eks. i henhold til tvangsauktionsklausul. Realkreditlån kan principielt kræves indfriet, men køber vil normalt få tilladelse til at overtage disse lån. Disse lån skal derfor medtages i denne kolonne.

3. Kolonne

Restancer og evt. ejerskifteafdrag på hæftelser, der kan forventes overtaget.

Indeholder beløb, der skal betales inden 4 uger efter auktionens slutning, jfr. vilkårenes pkt. 6A. Betaling af ejerskifteafdrag i anledning af auktionssalg skal ske inden 4 uger efter auktionen. Er betalingsfristen i pantebrevet længere, anvendes denne frist. Tilsvarende regler anvendes ved betaling af restancer eller andre ydelser i henhold til tvangsauktionsklausuler, der kan påberåbes.

4. Kolonne

Hæftelser, der kræves indfriet.

Indeholder beløb, der skal betales inden 1 måned efter auktionens slutning.

Bemærk:

På auktionen foretages en endelig opgørelse af kravene. Såfremt der fremkommer andre oplysninger end de i salgsopstillingen anførte, skal opstillingen ændres i overensstemmelse med de nye oplysninger.

Auktionsskøberen skal efter erhvervelse af ejendommen på endelig auktion uden hensyn til de i auktionsvilkårene anførte frister betale fremtidige terminsydelser på hæftelser, der overtages i overensstemmelse med de for disse hæftelser gældende vilkår.

Afgifter m.v. til det offentlige, jfr. vilkårenes pkt. 6C:

Auktionsafgiften udgør kr. 1.500,-. Afgiften forfalder ved auktionens slutning.

Udstedelsen af auktionsskødet er afgiftsfri.

Ved indlevering til tinglysning betales en registreringsafgift, som udgør 0,6% + kr. 1.750. Afgiften forhøjes til nærmeste 100 kr.

Disse afgifter m.v. er ikke medtaget i størrelsen af det største beløb, der skal lægges ud over auktionens bud i henhold til salgsopstillingen.

Bekendtgørelse 1978-12-15 nr. 652 om tvangsauktionsvilkår

(fast ejendom),

som ændret ved bkg 1982-03-31 nr. 121, bkg 1989-12-18 nr. 866, bkg 1990-12-21 nr. 896, bkg 2003-06-17 nr. 519, bkg 2016-02-26 nr. 185 og bkg 2020-03-26 nr. 316

I medfør af § 570, stk. 1, i lov om rettens pleje, jf. lovbekendtgørelse nr. 938 af 10. september 2019, fastsættes:

§ 1. Tvangsauktion over fast ejendom skal afholdes på justitsministeriets tvangsauktionsvilkår, jf. bilaget til bekendtgørelsen.

§ 2. Bekendtgørelsen træder i kraft den 1. januar 1979 og får virkning for tvangsauktioner, der afholdes i henhold til anmodninger indgivet til fogedretten efter den 1. januar 1979.

BILAG

Tvangsauktionsvilkår (fast ejendom)

1. Auktionen omfatter

- Auktionen omfatter ejendommen med eventuelle bygninger og - hvis fogedretten ikke tilkendegiver andet - driftsinventar og driftsmateriel, derunder maskiner og tekniske anlæg af enhver art, der hører til ejendommen, og ved landbrugsejendomme tillige ejendommens besætning, gødning, afgrøder mv.
Ejendommen mv. sælges, som den er ved auktionen med de rettigheder og forpligtelser, hvormed den tilhører den nuværende ejer.
- Hvis ejendommen eller en del af denne er udlejet, kan køber efter ejendommens overtagelse kræve den leje, der ikke er betalt på auktionstidspunktet.

Køberen kan ikke gøre krav på forudbetalt leje, der er omfattet af tinglysningslovens § 3, stk. 2.

2. Salgsopstilling

Ejendommen og det tilbehør, der følger med, beskrives i en særlig salgsopstilling. Salgsopstillingen indeholder oplysning om ejendommens hæftelser og byrder og oplyser endvidere om andre forhold vedrørende ejendommen og auktionen, som må antages at være af væsentlig betydning for køber, herunder ejendommens og eventuelt medfølgende løsøres momsmæssige behandling.

Salgsopstillingen udleveres på fogedrettens kontor.

3. Servitutter mv.

Fogedretten angiver under auktionen, i hvilket omfang de bydende ud over auktionsbudet skal overtage eller opfylde servitutter, brugsrettigheder, aftægts-, livrente- eller lignende forpligtelser.

4. Auktionsbudet mv.

Enhver kan byde på auktionen, men fogedretten kan forlange, at en bydende straks sandsynliggør, at han kan opfylde sit bud.

Er der tale om et momspligtigt salg, skal det endelige bud, som antages, tillægges moms

Minimum for overbudene fastsættes af fogedretten.

Ejendommen sælges til den højstbydende, hvis dennes bud antages (se pkt. 7), medmindre det besluttes, at en ny auktion skal afholdes.

Enhver, der har afgivet bud på første auktion, er bundet af sit bud, indtil auktionen er sluttet. Meddeles der i henhold til pkt. 7 udsættelse med henblik på tilvejebringelse af sikkerhed, gælder bundetheden, indtil sikkerheden er stillet. Skal der afholdes ny auktion i henhold til retsplejelovens § 576, er samtlige bydende på første auktion bundet indtil slutningen af den nye auktion, dog højst i 6 uger efter første auktion. På den nye auktion er kun det bud bindende, der får hammerslag.

5. Ejendommens overtagelse

Køberen overtager straks ejendommen. Har køberen fået udsættelse til at stille sikkerhed for opfyldelse af auktionsvilkårene, overtages ejendommen dog først, når sikkerheden er stillet.

Køberen sørger selv for - om nødvendigt ad retslig vej - at blive indsat i besiddelsen af det solgte.

Fra det tidspunkt, køberen skal overtage ejendommen, henligger den for hans regning og risiko i enhver henseende.

6. Køberens forpligtelser

A. Opfyldelse af auktionsbudet

Auktionsbudet anvendes, så langt det rækker, til dækning af hæftelserne i prioritetsordenen. Hæftelsernes nøjagtige størrelse oplyses under auktionen.

Auktionsbudet opfyldes således:

- Køberen *overtager* de hæftelser, der ikke kan kræves udbetalt. Overtagelsen er dog betinget af, at restancer og eventuelle særlige afdrag betales inden 4 uger efter auktionens slutning.
- Køberen *betaler* de hæftelser, der kan kræves udbetalt.

Beløb, der skal betales efter pkt. b, betales inden 6 måneder efter auktionens slutning.

Eventuel kursgevinst ved indfrielse af lånene tilfalder køberen, ligesom han bærer eventuelt kurstab samt tab ved, at kontantlån med særlige indfrielsesvilkår må indfries med et større beløb end lånets kontante pålydende.

Andele i reserve- og administrationsfonde tilfalder køberen, når der bliver fuld dækning til de pågældende lån.

Pantegælden forrentes fra datoen for den første auktion med den rente, der tilkommer hver enkelt panthaver. Er der tale om en indekspanteret, beregnes renten på grundlag af restgælden som reguleret ved sidste ordinære indeksregulering.

Overstiger auktionsbuddet, hvad der kræves til dækning af panthaverne, tilfalder det overskydende beløb den hidtidige ejer af ejendommen. Er ejendommen omfattet af § 83 a, stk. 1, i lov om friplejeboliger, tilfalder den del af auktionsbuddet, der overstiger, hvad der kræves til dækning af panthaverne med tillæg af friplejeboligleverandørens eget kapitalindskud, Landsbyggefonden. Køberen betaler et eventuelt overskydende beløb til Landsbyggefonden. Overskydende beløb forrentes med en årlig

rente, der svarer til den fastsatte referencesats med et tillæg på 7 pct. Som referencesats anses den officielle udlånsrente, som Nationalbanken har fastsat henholdsvis pr. den 1. januar og den 1. juli det pågældende år.

B. Beløb, der skal betales ud over auktionsbudet

Under auktionen oplyses arten og størrelsen af de omkostninger, som køberen skal betale ud over auktionsbudet. Det samme gælder skatter, afgifter, byrder, hæftelser og andre pligter, som køberen skal betale eller overtage ud over auktionsbudet.

På auktionen oplyses et størstebeløb for, hvad der skal *betales*, og hvilke krav og pligter, der kan *overtages*.

Af krav, der typisk skal udredes eller overtages ud over auktionsbudet, kan særligt nævnes:

- Auktionsrekvirentens udlægsomkostninger og omkostninger ved gennemførelse af auktionen, herunder salær til advokat samt honorar til en af fogedretten antaget sagkyndig.
- Salær og rejseomkostninger til repræsentanter for de andre i ejendommen berettigede.

Vedrørende a og b er det en betingelse, at de pågældende rettighedshavere får andel i auktionsbudet. Ved delvis dækning nedsættes salærkravet forholdsmæssigt.

Er auktionen rekvireret af et konkursbo eller et dødsbo, hvori gælden ikke er vedgået, betales dog altid fuldt rekvirent-salær.

- Ejendomsskatterestancer.
- Brandforsikringsbidrag.
- Gade-, vej- og fortovsbidrag.
- Ophævet.
- Ophævet.
- Brugspanthavers underskud efter afholdelse af nødvendige udgifter ved bestyrelse, drift og vedligeholdelse mv. af ejendommen. Overskud afskrives i brugspanthaverens fordring og derefter i den i øvrigt bedst berettigedes fordring.
- Nødvendige udgifter til ejendommens bestyrelse, drift og vedligeholdelse mv., som er afholdt af auktionsrekvirenten, selv om ejendommen ikke har været taget til brugeligt pant.
- Krav, der i henhold til lejelovgivningen, brandsikringslovgivningen og bygningslovgivningen er gældende mod enhver uden tinglysning.

Beløb, der skal betales ud over auktionsbudet, udredes inden 4 uger efter auktionens slutning til rette vedkommende.

C. Afgifter mv. til det offentlige i anledning af auktionen

- Fogedrettens udgifter.
- Auktionsafgift.
- Moms af budsummen og størstebeløbet, hvis der er tale om et helt eller delvist momspligtigt salg.

De under a, b og c nævnte udgifter mv. betales ved auktionens slutning.

7. Køberens sikkerhedsstillelse

Efter hammerslaget skal køberen straks over for fogedretten stille sikkerhed for opfyldelse af auktionsvilkårene.

Sikkerheden kan stilles ved deponering af penge eller børsnoterede værdipapirer, ved bankgaranti eller på anden måde, som godkendes af fogedretten.

Sikkerhedens størrelse skal svare til:

- Restancer mv., jf. pkt 6.A litra a,
- ¼ af de hæftelser, der kan kræves udbetalt, jf. pkt 6.A litra b, og
- størstebeløbet, der skal betales ud over auktionsbudet, jf. pkt 6.B.

Sikkerheden kan dog hverken være mindre end et års renteudgift af de overtagne prioriteter eller mindre end værdien af det tilbehør, der medfølger ejendommen, med tillæg af ½ års lejeindtægt, hvis ejendommen helt eller delvis er udlejet. Ved bortforpagtede landbrugsejendomme dog med tillæg af 1 års forpagtningsafgift.

Enhver, der opnår dækning ved auktionen, kan for sit vedkommende både før og efter denne give afkald på sikkerhedsstillelse. Gives der afkald fra nogle, men ikke fra alle, kan fogedretten fastsætte en mindre sikkerhedsstillelse end ovenfor nævnt. Sikkerheden kan dog ikke være mindre end 1 års renteudgift af de overtagne prioriteter.

Stilles den krævede sikkerhed ikke, ses der bort fra budet, og hammerslaget annulleres, hvorefter auktionen straks genoptages. Fogedretten kan dog i stedet udsætte auktionen og give højstbydende en frist på ikke over 7 dage til at stille sikkerheden, forudsat at der straks stilles sikkerhed for de omkostninger, der vil være forbundet med afholdelse af nyt auktionsmøde.

8. Køberens misligholdelse

Hvis køberen ikke opfylder auktionsvilkårene, kan enhver, der i anledning af auktionen kan rette krav mod køberen, kræve, at det solgte sættes til en ny og eneste auktion (*misligholdelsesauktion*) for købers risiko, således at køberen skal tilsvare, hvad der måtte bydes mindre på den ny auktion, uden at have krav på, hvad der måtte bydes mere.

I stedet for at kræve misligholdelsesauktion kan enhver, der ikke har givet afkald på sikkerhedsstillelse, kræve, at den af køberen stillede sikkerhed af fogedretten realiseres og fordeles blandt de berettigede i den rækkefølge, de har krav på at blive fyldestgjort. Bringer dette ikke køberens misligholdelse til ophør, kan der herefter kræves afholdt misligholdelsesauktion.

Begæres sikkerheden først realiseret efter afholdelse af misligholdelsesauktion, kan sikkerheden alene benyttes til dækning af det tab, der er opstået ved, at der er budt mindre på misligholdelsesauktionen.

9. Auktionsskøde

Når køberen godtgør, at auktionsvilkårene er opfyldt, kan han kræve, at fogeden udsteder auktionsskøde til ham. Køberen skal tage skøde på ejendommen inden 1 år efter auktionen.

Køberen betaler selv de omkostninger, der måtte være forbundet med udstedelse af skødet, dettes tinglysning, overtagelse af hæftelser samt slettelse af tingbogen af de rettigheder, der ikke opnåede dækning på auktionen.

10. Auktionsvilkårenes fravigelighed

Foranstående vilkår kan ikke fraviges til ugunst for køberen, medmindre auktionen angår en forretnings-, industri-, landbrugs- eller udlejningsejendom. Er ejendommen omfattet af § 83 a, stk. 1, i lov om friplejeboliger, kan vilkårene endvidere ikke fraviges til ugunst for Landsbyggefonden.

11. Særlige vilkår: - - -