

# Salgsopstilling

(købsnøgle)

til brug for

tvangsauktion over fast ejendom

Udarbejdet af  
Advokatrådet og Dansk ejendomsmæglerforening

J.NR. 110-14439-1 – AS 16-38/2026

Ejendommens matr.nr.:	5v Gedsted By, Gedsted
beliggende:	Østergade 35, 9631 Gedsted
Tilhørende:	Boet efter Anita Dahl
boende:	v/bobestyrer adv. Lars Møgelvang Hansen, Adelgade 1, 9500 Hobro
Auktionstidspunkt:	Tirsdag, d. 5. maj 2026, kl. 09:20
Auktionssted:	Retten i Aalborg, Retssal 2, Badehusvej 17, 2. sal, 9000 Aalborg
Rekvirent, hæftelses nr.:	Boet efter Anita Dahl
Ved advokat:	Adv. Lars Møgelvang Hansen, Adelgade 1, 9500 Hobro

## Ejendomsoplysninger

Ejendomskategori:	Beboelse
Ejendomsværdi pr.:	01-01-2022, kr. 347.000,00 heraf grundværdi: kr. 81.000,00
Vurdering i h.t. Retsplejelovens § 562:	
Areal ifølge tingbogen :	485 m <sup>2</sup> heraf vej: 0 m <sup>2</sup>
Forsikringsforhold:	Tryg Forsikring
Ejendomsbidrag og afgifter for året andrager:	2026 kr. 3.967,39

Forslag til særlige vilkår ifølge auktionsvilkårenes pkt 10 og 11.

Beskrivelse (herunder evt. bebygget areal, indretning m.v.):

Se vedlagte beskrivelse.

Grundskyld fra 1. januar 2024 opkræves hos den fysiske ejer af ejendommen via forskuds- og årsopgørelsen. Det er ikke muligt at oplyse beløbet. Herudover bemærkes, at det på nuværende tidspunkt ikke vides, om der evt. kan komme efterbetaling/tilbagebetaling af ejendomsskat for årene 2021, 2022 og 2023, jf. lovgivning herom, En evt. betaling vil blive pålagt den til enhver tid værende ejer, hvorfor auktionskøber skal være opmærksom herpå og inddrage dette.

Lejemål:

Byrder og servitutter (Evt. henvisning til vedh. tingbogsattest):  
Se vedlagte tingbogsattest.

**Prioritetsopgørelse****PANT- OG UDLÆGSHAVERE**

I rubrikkerne angives tinglyst beløb, lånetype, rentesats, nr./serie/afd., indestående til samt evt. yderligere bem. f.eks. tvangsauktionsklausul, ejerskifteafdrag m.v.

	<b>1. Fordring</b> opgjort pr. auktionsdato	<b>2. Restgæld</b> på hæftelser, der kan forventes overtaget med tillæg af uforfaldne renter	<b>3. Restancer</b> og evt. ejerskifteafdrag på hæftelser, der kan forventes overtaget.	<b>4. Hæftelser</b> der kræves indfriet.
<b>Transport</b>				
<b>Hæftelse nr. 1.:</b> Obligationslån, rente 5%, Nykredit Realkredit, CVR-nr. 12719280 Der henvises til vedlagte auktionsopgørelse med tillæg	260.833,02	231.973,98	28.859,04	
<b>i alt ved budsum kr.</b>	<b>260.833,02</b>	<b>231.973,98</b>	<b>28.859,04</b>	
<b>Hæftelse nr.:</b>				
<b>i alt ved budsum kr.</b>				
<b>Hæftelse nr.:</b>				
<b>i alt ved budsum kr.</b>				
<b>Hæftelse nr.:</b>				
<b>i alt ved budsum kr.</b>				
<b>Hæftelse nr.:</b>				
<b>i alt ved budsum kr.</b>				
<b>Hæftelse nr.:</b>				
<b>i alt ved budsum kr.</b>				
<b>Hæftelse nr.:</b>				
<b>i alt ved budsum kr.</b>				
<b>Transport</b>	<b>i alt ved budsum kr.</b>			

<b>Afslutningsside</b> PANT- OG UDLÆGSHAVERE I rubrikkerne angives tinglyst beløb, lånetype, rentesats, nr./serie/afd., indestående til samt evt. yderligere bem. f.eks. tvangsauktionsklausul, ejerskifteafdrag m.v.	<b>1. Fordring</b> opgjort pr. auktionsdagen	<b>2. Restgæld</b> på hæftelser, der kan forventes overtaget med tillæg af uforfaldne renter	<b>3. Restancer</b> og evt. ejerskifteafdrag på hæftelser, der kan forventes overtaget.	<b>4. Hæftelser</b> der kræves indfriet.
<b>Transport</b>	260.833,02	231.973,98	28.859,04	
<b>Hæftelse nr. 2:</b> Ejerpantebrev opr. kr. 50.000,00, var. rente Kreditor Boet efter Anita Dahl Medtaget for det tinglyste beløb	50.000,00			50.000,00
<b>i alt ved budsum</b>	<b>310.833,02</b>	<b>231.973,98</b>	<b>28.859,04</b>	<b>50.000,00</b>
<b>A. Total</b> kr.	<b>310.833,02</b>	<b>231.973,98</b>	<b>28.859,04</b>	<b>50.000,00</b>

**B. Størstebeløbet**, der skal betales/overtages udover auktionsbuddet, jfr. vilkårenes pkt. 6B: 107.975,84

Heraf kontant at betale inden 4 uger: 107.975,84

Gæld, der kan overtages (størstebeløbet - kontantbeløbet):

om art og afvikling oplyses:

Det under B anførte størstebeløb fremkommer således:

a. rekvirentens udlægs- og auktionsomkostninger (salærer og gebyrer m.v.)	kr.	29.005,00	2. iht. foreløbigt panthaverregnskab	kr.	67.253,45
b. rettighedshavernes mødesalærer m.v.	kr.	3.750,00	3. Brandforsikringsbidrag anslået	kr.	4.000,00

De under a og b nævnte beløb er anslået ud fra det under sikkerhedsstillelsen anførte auktionsbud, jfr. nedenfor.

c. restancer vedrørende:

1. ejendomsbidrag m.v. kr. 3.967,39

**C. Afgifter m.v.** til offentlige i anledningen i anledning af auktionen: Se den påtrykte tekst på omslagets inderside.

Ved et auktionsbud på kr. 347.000,00 (beregnet efter ejendomsværdi eller sagkyndig vurdering, jfr. retsplejelovens § 562) udgør sikkerhedsstillelsen, jfr. vilkårenes pkt. 7, kr. 158.400,00

Denne salgsoptilling er udarbejdet den 27. marts 2026 af adv. Lars Møgelvang Hansen v/adv. Mikkel Johannsen

J.nr. 110-14439-1

## REKVIRENTOPGØRELSE

### Beregningsgrundlag:

Kontantværdi ..... kr. 347.000,00

### Rekvirentomkostninger:

A.	Auktionsgebyr.....kr.	1.500,00
C.	Gebyr ejendomsdatarapport.....kr.	105,00
D.	Annonceudgifter anslået.....kr.	7.200,00
E.	Håndtering og mangfoldiggørelse af salgsoptilling .....kr.	250,00
H.	Rekvirentsalær .....kr.	15.000,00
	+ moms.....kr.	3.750,00
		18.750,00
I.	Befordringsudgifter anslået .....kr.	1.200,00
I alt	.....kr.	<u>29.005,00</u>

Såfremt budsummen overstiger kr. 500.000,00 vil rekvirentsalæret forøges i henhold til budsummen.

### Sikkerhedsstillelse ved et bud på kr. 347.000,00 (ejendomsværdi)

Restancer	kr.	28.859,04
¼ af hæftelser i kolonne 4	kr.	12.500,00
¼ af friværdien kr. 36.166,98	kr.	9.041,75
Størstebeløb	kr.	<u>107.975,84</u>
I alt (oprundet til nærmeste 100)	kr.	<u>158.400,00</u>

26. marts 2026  
J.nr. 110-14439-1

## FORELØBIGT PANTHAVERREGNSKAB

Østergade 35, 9631 Gedsted

Ejendomsforsikring (Tryg Forsikring)	kr.	6.852,51
Varme (Gedsted Varmeværk)	kr.	15.563,16
Vand (Gedsted Vandværk)	kr.	1.164,80
Spildevand (Vesthimmerlands Forsyning)	kr.	922,61
El (Verdo)	kr.	1.455,37
Tilstandsrapport m.v.	kr.	11.295,00
Administrationshonorar inkl. moms	kr.	<u>30.000,00</u>
I alt	kr.	<u>67.253,45</u>

26. marts 2026

J.nr. 110-14439-1

## REDEGØRELSE TIL PANTHAVERREGNSKAB

Administrationshonorar:

Honorar for administration af ejendommen, herunder bl.a. besigtigelse af ejendommen, drøftelser og koordinering med arving omkring hel/delvis tømning af ejendommen, korrespondance og telefonsamtaler med forsyningselskaber, herunder aflæsning af forbrugsmålere og indberetning af aflæsningstal til brug for skæring pr. dødsdagen, betaling af løbende forbrugsudgifter og forsikringspræmie mv., korrespondance og telefonsamtaler med forsikringselskab, fremvisning af ejendommen for mæglere i forbindelse med prissætning af ejendommen, indgåelse af formidlingsaftale med valgt mægler, løbende korrespondance med mægler i salgsperioden, herunder i forbindelse med håndtering af bud på ejendommen, løbende dialog med primær panthaver m.m.

I alt kr. 24.000,00 + moms

## BESKRIVELSE

Ejendom med pudset facade og sort eternittag.

Huset har følgende indretning:

Stueplan:

Køkken med hvide køkkenelementer, mørk bordplade, klinker på gulv og træloft

Stue med træloft og gulvtæppe

Der er stor åben forbindelse mellem stue og køkken

Entre med træloft og klinker på gulv

Bryggers

Badeværelse med hvide elementer, klinker på vægge og gulv, træloft og bruseniche.

Soveværelse med træloft og gulvtæppe

1. sal:

Soveværelse/kontor med gulvtæppe

Disponibelt rum med gulvtæppe

Via køkkenet er der udgang til gårdhave

Garage

Udhus

Hårde hvidevarer:

Komfur og emhætte

Der tages forbehold for tilstedeværelse af ovennævnte hårde hvidevarer, deres funktionsdygtighed samt tredjemandsrettigheder.

I henhold til BBR-meddelelse er huset opført i 1905 med om-/tilbygningsår 1981.

Tinglyst areal 485 m<sup>2</sup>, heraf vej 0 m<sup>2</sup>.

Der er et samlet bebygget areal på 80 m<sup>2</sup> og et boligareal på 92 m<sup>2</sup>.

Vandforsyning: Alment vandforsyningsanlæg

Afløbsforhold: Separatkloakeret: Spildevand, tag-og overfladevand

Opvarmning – fjernvarme/blokvarme

Opmærksomheden henledes på, at beskrivelsen af ejendommen i et vist omfang er baseret på offentlige registre, som kan indeholde fejl. Hverken Fogedretten, rekvi-  
renten eller dennes advokat kan drages til ansvar for sådanne fejl.

Køber gøres særligt opmærksom på, at ejendommen er foreløbigt vurderet. Beskat-  
ningsgrundlag og betaling af ejendomsskat kan ske reguleret, hvilket kan medføre  
at der skal ske efterbetaling eller tilbagebetaling af grundskyld og dækningsafgift.  
Køber overtager en evt. forpligtigelse til efterbetaling til Skat som følge af forkert  
ejendomsskatteberegning.

Fremvisning finder sted torsdag, d. 30. april 2026, kl. 14:00. Tilmelding kan ske til  
Susanne Aschelund på [sa@pmjlaw.dk](mailto:sa@pmjlaw.dk) senest onsdag, d. 29. april 2026.



**Vesthimmerlands  
Kommune**

PMJ Advokater P/S  
Normansvej 1  
8920 Randers NV

**Central Økonomi**  
Vesthimmerlands Kommune

Vestre Boulevard 7  
9600 Aars

Tlf.: 99 66 70 00

post@vesthimmerland.dk  
www.vesthimmerland.dk

## **Tvangsauktion – jeres ref. 14439-1**

Ejendommen: Østergade 35, 9631 Gedsted  
Tilhørende: Boet efter Anita Dahl

Ydelser opgjort pr. auktionsdagen den 5. maj 2026

Ejendomsbidrag 2026	3.967,39 kr.
Indefrysningsslån til og med 31.12.2023	0,00 kr.
I alt	3.967,39 kr.

Renter beregnes med 0,4% pr. påbegyndt måned efter auktionsdagen.

Kopi af ejendomsbidragsbillet vedlægges.

Med venlig hilsen

**Vesthimmerlands Kommune**  
Opkrævningen

**Dato: 25. februar 2026**

Tlf.: 99 66 83 20  
solt@vesthimmerland.dk

Side 1 ud af 1

Boet Eft. Anita Dahl  
c/o v/ Advokat Lars Møgelvang  
Adelgade 1  
9500 Hobro

Dato 25. februar 2026  
Kunde Boet Eft. Anita Dahl  
c/o v/ Advokat Lars  
Møgelvang  
Kundenr 052521386  
Ejendomsnr. 0577637  
Beliggenhed Østergade 35  
9631 Gedsted  
Matr.nr. 0005 v  
Ejerlav Gedsted By, Gedsted

## Auktionsopgørelse pr. 5. maj 2026

Hermed fremsendes auktionsopgørelse for lån i ovenstående ejendom.

Nykredit Realkredits tilgodehavende er følgende:

Lånummer	Hovedstol i kr.	Restgæld i kr.	Obligations- restgæld i kr.	Skyldige beløb i kr.
057763702	401.000,00	230.791,93		28.859,04
I alt	401.000,00	230.791,93		28.859,04

Specifikation af lånet findes på efterfølgende side.

Når salgsoptilling er udarbejdet, skal kopi fremsendes til Nykredit Bank.

Hvis auktionen bliver tilbagekaldt, skal dette meddeles til Nykredit Bank.

Der beregnes yderligere morarenter på pt. 10,0000 % p.a. af det forfaldne beløb regnet fra forfaldsdagen, hvis det betales efter 5. maj 2026. Hvis der er en ydelse, som forfalder til betaling i indeværende måned, og sidste rettidige indbetalingsdato overskrides, så beregnes der morarente fra den 11. i indeværende måned regnet fra forfaldsdagen til betaling finder sted.

Der henvises iøvrigt til "Tillæg til salgsoptilling", som er vedlagt denne auktionsopgørelse.

Venlig hilsen  
Nykredit Realkredit

## Auktionsopgørelse pr. 5. maj 2026 på lånenr. 057763702

### Specifikation af skyldige beløb pr. 5. maj 2026

Restgæld pr. 1. april 2026 .....	kr.	230.791,93
Rente (incl. bidrag og ErhvervsKroner) fra 1. april 2026 - 4. maj 2026 .....	kr.	1.182,05
Terminsydelse.....	kr.	27.036,35
Heraf pr. 11. juni 2025.....	kr.	6.765,32
Heraf pr. 11. september 2025 .....	kr.	6.761,20
Heraf pr. 11. december 2025 .....	kr.	6.757,03
Heraf pr. 11. marts 2026.....	kr.	6.752,80
Gebyrer .....	kr.	400,00
Heraf Overdragelse inkasso af 15. august 2025 .....	kr.	100,00
Heraf Rykker af 30. september 2025.....	kr.	100,00
Heraf Rykker af 30. december 2025 .....	kr.	100,00
Heraf Rykker af 31. marts 2026.....	kr.	100,00
Morarente pr. 5. maj 2026.....	kr.	1.422,69
I alt .....	kr.	260.833,02

### Efter auktionen skal følgende betales:

Terminsydelse.....	kr.	27.036,35
Morarenter pr. 5. maj 2026 .....	kr.	1.422,69
Gebyrer .....	kr.	400,00
I alt .....	kr.	28.859,04

### Specifikation af lånet

Låntype: Obligationslån

Hovedstol .....	kr.	401.000,00
Restgæld pr. 1. april 2026 .....	kr.	230.791,93

Lånet er udbetalt den 19. februar 2008 og udløber den 31. marts 2038.

### Specifikation af obligationer

Forening	Serie	Afdeling	Procent	Årgang	Fondskode
Nykredit	01	Ead	5,00	2041	0976970

### Specifikation af terminsydelsen

Ydelsen betales kvartalsvist og forfalder 11. marts, 11. juni, 11. september og 11. december.

Ydelse for perioden 1. april 2026 til 30. juni 2026:

Ydelse (excl. bidrag) 1,6134 % af hovedstol.....	kr.	6.469,73
Heraf rente 1,2500 % af restgæld .....	kr.	2.884,90
- afdrag .....	kr.	3.584,83
Bidrag 0,1208 % af restgæld .....	kr.	278,80
I alt .....	kr.	6.748,53



## **Tillæg til salgsopstillingen vedrørende lån i Nykredit Realkredit A/S**

Nykredit Realkredits lån forfalder ved ejerskifte. En auktionskøber kan ikke umiddelbart påregne gældsovertagelse af lånene.

Auktionskøber opfordres til at rette henvendelse til Nykredit Realkredit inden tvangsauktionen med henblik på at opnå forhåndstilsagn om lån-/gældsovertagelse.

### **Hvis auktionskøber er et selskab**

Er auktionskøber et selskab, vil der være krav om supplerende personlig hæftelse.

### **Indfrielse af lånene**

Hvis Nykredit Realkredit ikke bevilger gældsovertagelse, vil lånene blive krævet indfriet efter tvangsauktionen.

Indfrielse skal ske i overensstemmelse med de vilkår og opsigelsesbestemmelser, der gælder for de enkelte låntyper. For kontantlån, tilpasningslån og indekslån skal eventuel indfrielse foretages på baggrund af obligationsrestgælden. Der kan være særlige indfrielsesvilkår for lånene, herunder en særlig indfrielseskurs.

Frem til indfrielsen skal auktionskøber betale ydelse på lånene i overensstemmelse med lånenes vilkår.

### **Betaling af eventuelle morarenter**

Uanset tvangsauktionsvilkårenes punkt 6 A.a. skal auktionskøber betale morarenter, der måtte påløbe ved at restancer mv. betales senere end datoen for første auktion.

### **Ret til ændring af bidragssatser**

Nykredit Realkredit A/S forbeholder sig ret til at foretage ændring af bidragssatser på de lån, som overtages af en auktionskøber.

### **Udstedelse af auktionsskøde**

Nykredit Realkredit A/S forbeholder sig ret til ikke at ville udstede samtykkeerklæring til udstedelse af auktionsskøde, før restancer er betalt, og Nykredits lån enten er indfriet, eller gældsovertagelse er bevilget.

### **Lån i fremmed valuta**

Ved lån i fremmed valuta omregnes Nykredit Realkredits fordring til danske kroner til dagskurs. Omregningen af lån i fremmed valuta til danske kroner er kun vejledende. En auktionskøber overtager forpligtelse til indfrielse eller afvikling i den fremmede valuta.

### **Bekæmpelse af Hvidvask og terrofinansiering**

Auktionskøber skal i henhold til Lovgivning omkring Hvidvask og Terrorfinansiering legitimere sig overfor Nykredit Realkredit A/S.

Privatpersoner skal udlevere farvekopi af sundhedskort og billedlegitimation.

Selskaber skal udlevere tegningsudskrift fra Erhvervs- og Selskabsstyrelsen som er mindre end 3 måneder gammel, kopi af selskabets ejerbog samt legitimation for selskabets reelle ejere og tegningsberettigede personer.

Legitimation skal være tydelig og let læselig.

Udstedelse af samtykkeerklæring er blandt andet betinget af, at gyldig legitimation er udleveret til og godkendt af Nykredit Realkredit A/S eller dennes repræsentant.

## Susanne Aschelund

---

**Fra:** Camilla Skovbo Gjerlufsen <Camilla.Skovbo.Gjerlufsen@gaeldst.dk>  
**Sendt:** 26. marts 2026 12:57  
**Til:** Susanne Aschelund  
**Emne:** SV: 14439-1

Hej Susanne

Vedr. ejendommen beliggende Østergade 35, 9631 Gedsted

Gældsstyrelsen har dags dato ingen gæld vedrørende fortrinsberettigede fordringer til inddrivelse på ovennævnte ejendom.

Der henvises til kommunen/forsyningsselskabet for oplysning om eventuelle fortrinsberettigede fordringer, som ikke er sendt til inddrivelse hos Gældsstyrelsen.

### Opkrævning via forskud

Opkrævning via forskud sker når boligejer er en fysisk person, der ejer ejerbolig.

### Opkrævning via skattekontoen

Opkrævning via skattekontoen sker, når der ikke er tale om en fysisk person, der ejer ejerbolig. Det kan f.eks. være alle fysiske personer der ejer erhvervsejendom eller juridiske personer (selskaber, foreninger mv.) der ejer erhvervsejendomme. Det kan også være juridiske personer der ejer ejerbolig. For oplysning om grundskyld/dækningsafgift, som opkræves via skattekontoen som endnu ikke er sendt til inddrivelse ved Gældsstyrelsen, bedes I rette henvendelse til Skattestyrelsen på telefon 72 22 28 00, da det er Skattestyrelsen, der er opkrævningsmyndighed.

### Indefrysningsslån

For oplysninger om evt. indefrysningsslån i stigning i grundskyld på ejerboliger for 2023 eller tidligere, henvises der til kommunen og fra 2024 og frem vil det fremgå af forskudsopgørelsen, hvis ejendommen ikke er erhvervet før den 1. september 2023.

Venlig hilsen

**Camilla Skovbo Gjerlufsen**

Overassistent  
Virksomheder 7

+45 72 37 14 62

[Camilla.Skovbo.Gjerlufsen@gaeldst.dk](mailto:Camilla.Skovbo.Gjerlufsen@gaeldst.dk)



Gældsstyrelsen  
Teglårdsparken 99, 5500 Middelfart  
[www.gaeldst.dk](http://www.gaeldst.dk)

**Vi hjælper Danmark ud af gæld**

Vi er statens inkasso

# Tingbogsattest



Udskrevet: 20.03.2026 09:04:49

---

**Ejendom:**

Adresse: Østergade 35  
9631 Gedsted

BFE-nummer: 3457400

Dato: 30.04.1969  
Landsejerlav: Gedsted By, Gedsted  
Matrikelnummer: 0005v  
Areal: 485 m<sup>2</sup>  
Heraf vej: 0 m<sup>2</sup>

---

## Adkomster

---

**Dokument:**

Dokumenttype: Skøde  
Dato/løbenummer: 04.01.2002-120-78

---

**Adkomsthavere:**

Navn: Boet efter Anita Dahl  
Cpr-nr.: 271057-\*\*\*\*  
Ejerandel: 1 / 1

---

**Købesum:**

Kontant købesum: 285.000 DKK  
Købesum i alt: 285.000 DKK

---

**Dato for overtagelse:**

04.01.2002

---

**Tillægstekst:**

Bobestyrer  
Meddelelse om bobestyrer v/ Lars Møgelvang Hansen

---

## Hæftelser

---

**Dokument:**  
Dato/løbenummer: 20.02.2008-2087-78  
Prioritet: 3  
Dokumenttype: Realkreditpantebrev  
Hovedstol: 401.000 DKK  
Rente: 5

---

**Kreditorer:**  
Navn: Nykredit Realkredit A/S  
Cvr-nr.: 12719280

---

**Dokument:**  
Dato/løbenummer: 16.01.2002-880-78  
Prioritet: 4  
Dokumenttype: Ejerpantebrev  
Hovedstol: 50.000 DKK  
Rente: var

---

**Kreditorer:**  
Navn: Boet efter Anita Dahl  
Cpr-nr.: 271057-\*\*\*\*

---

**Meddelelseshavere:**  
Navn: Nordea Danmark, Filial af Nordea Bank Abp, Finland  
Cvr-nr.: 25992180

---

**Fuldmagtsbestemmelser:**  
Fuldmagtshaver:  
Navn: Nordea Danmark, Filial af Nordea Bank Abp, Finland  
Cvr-nr.: 25992180

---

## Servitutter

**Dokument:**  
Dato/løbenummer: 13.10.1932-1307-78  
Prioritet: 1  
Dokumenttype: Servitut

---

**Også tinglyst på:**  
Antal: 40  
Akt nr: 78\_A\_16

---

Tillægstekst:

Tillægstekst  
Dok om byggelinier mv, Vedr 5A,5AO,5AP,5AQ

---

**Dokument:**

Dato/løbenummer: 07.10.1983-8857-78  
Prioritet: 2  
Dokumenttype: Servitut

---

**Også tinglyst på:**

Antal: 48

Akt nr: 78\_M\_591

---

Tillægstekst:

Tillægstekst  
Dok om fjernvarme/anlæg mv, Vedr 5G

---

## Øvrige oplysninger

**Ejendomsvurdering:**

Ejendomsværdi: 347.000 DKK  
Grundværdi: 81.000 DKK  
Vurderingsdato: 01.01.2022  
Kommunekode: 0820  
Ejendomsnummer (BBR-nr.): 020377

---

**Indskannet akt:**

Akt nr: 78\_F\_261



VESTHIMMERLANDS KOMMUNE  
ATT: EJENDOMSBIDRAG  
VESTRE BOULEVARD 7  
9600 Aars

Eksp: Tirsdag - Onsdag 10-15,  
Torsdag 10-17  
e-mail: ejendomsbidrag  
@vesthimmerland.dk  
Tlf.: 9966 8326  
Yderligere information:  
SE VEDLAGTE/BAGSIDE

Modtager Boet efter: Anita Dahl V/PMJ Advokater P/S Normansvej 1  8920 Randers NV	8206502275813	VÆLG/FRAMELD INDEFRYSNINGSLÅN: WWW.INDEFRYSNING.DK	
Ejendommens beliggenhed: Østergade 35 (9631)	Udskrevet den: 09/12-2025	Moms-nr.: 29189471	Sorteringsnummer: 13 00000 025961
Matrikelbetegnelse: GEDSTED BY, GEDSTED 5v	Debitornummer: 056 26 020377	Kommunenr.: 820	Ejendomsnr.: 020377
Bebygget areal: 102	BBR-status pr. 01/01-2025	Bfe, nummer: 0003457400	
Øvrige Bfe, numre:			

## Kommunale ejendomsbidrag af fast ejendom 2026

Side 01 af 01

Specifikation Beløb Heraf moms

**BEMÆRK: Ejendomsskat vedr. skatteåret 2024 og frem administreres/opkræves af SKAT**

ROTTEBEKÆMPELSE 102	69,99
AFFALDSGRUNDGEBYR BOLIGEJENDOM 1	225,00
STORSKRALD HELÅRSBOLIG 1	177,00
GENBRUGSPLADS HELÅRSBOLIG 1	1327,00
EMBALLAGE- OG MADAFFALD - HELÅRSBOLIG 1	1483,00
RETAFF. I 2-DELT CONT HVER 2. UGE BOLIG 1	685,40

\*\*\*\*BEMÆRK\*\*\*\*

ER EJENDOMMEN IKKE TILMELDT BETALINGS-  
SERVICE MODTAGER DU SEPARAT BETALINGS-  
BREV TIL RATEN FOR 2026 CA. 10 DAGE  
FØR SIDSTE RETTIDIGE INDBETALINGSDATO.

### MERVÆRDI AFGIFT/MOMS, er beregnet med 25%:

Afgiften af de enkelte rater kan for momsregistrerede først medregnes som indgående afgift på faktureringsdato.

**I ALT** 3967,39 0,00

Rate	Forfaldsdato	Sidste rettidige indb. dag	Ratebeløb	Fakturadato	Moms beløb
01	01/02-2026	02/02-2026	3967,39	01/02-2026	0,00

Såfremt det forfaldne beløb ikke er betalt senest sidste rettidige indbetalingsdag, søges det inddrevet ved udlæg.

Ved for sen indbetaling påløber renter og evt. gebyr.

Renter beregnes fra forfaldsdato. Oplysninger om renter og restgæld for lån vil blive videregivet til SKAT.

# Ejendomsbidrag 2026

## **Ejendomsvurdering og boligskat**

Har du spørgsmål til ejendomsvurdering eller boligskat, kan du finde kontaktoplysninger på [www.vurderingsportalen.dk](http://www.vurderingsportalen.dk) eller ringe til 7222 1616.

## **Opkrævning sendes til:**

Ejendomsbidrag hæfter med fortrinsret på ejendommen. Ved flere ejere af ejendommen modtager kun én ejer indbetalingsbrev. De øvrige ejere får en kopi af ejendomsbidragsbilletten.

Opkrævning af ejendomsbidrag for hele 2026 sker ved den ejer, der i "Ejendomsstamregistret" (ESR) er registreret som ejer pr. 01.01.2026.

Ændres bidragsopgørelsen i løbet af 2026, sendes ændringen til aktuel ejer.

**Du må kun bruge betalingsbrev udskrevet i dit navn og ikke i tidligere ejers navn.**

## **Betaling:**

Ejendomsbidrag betales en gang årlig med forfaldsdato den 1. februar.

Du modtager indbetalingsbrev ca. en uge før betalingsfristen. Er du tilmeldt betalings-service, får du ikke tilsendt indbetalingsbrev.

Spørgsmål vedr. betaling/rykker kontakt Opkrævningen - tlf. 9966 8320 – e-mail: [opkraevning2@vesthimmerland.dk](mailto:opkraevning2@vesthimmerland.dk)

## **Manglende betaling:**

Ved betaling efter sidste rettidige indbetalingsdag modtager du en rykker med rykkergebyr op til 250,00 kr. Hvis du fortsat ikke betaler, vil ejendomsbidrag og gebyr blive sendt til inddrivelse ved Gældsstyrelsen, som tilskriver renter.

## **Betaling fra udlandet:**

IBAN nr.: DK2620000420528000 – Swift kode: NDEADKKK

Husk at skrive ejendommens adresse på betalingen.

## **Rottebekæmpelse:**

Rottebekæmpelse opkræves til dækning af omkostninger ved den kommunale rottebekæmpelse.

Spørgsmål: Tlf. 9966 8326 eller [ejendomsbidrag@vesthimmerland.dk](mailto:ejendomsbidrag@vesthimmerland.dk)

## **Renovationsafgifter:**

**(restaffald, madaffald, storskrald, genbrugsplads og emballageindsamling)**

Opkrævningen dækker á conto betaling for renovationsafgifter i 2026. Eventuel regulering vedr. 2025 fremsendes særskilt. Enkelte ændringer kan være foretaget løbende i 2025. **Affaldsgrundgebyret** dækker kommunens og affaldsselskabets udgifter til administration og planlægning m.v.

Spørgsmål om opkrævningen for renovation besvares af Vesthimmerlands Forsyning, tlf. 9868 3200 - e-mail [info@vhforsyning.dk](mailto:info@vhforsyning.dk) eller klik ind på [www.vesthimmerlandsforsyning.dk](http://www.vesthimmerlandsforsyning.dk), vælg Affald / "MIN SIDE"

## **Særligt vedrørende virksomheder:**

For ejendomme, der udlejes til erhvervsformål, er der mulighed for at få opkrævningen for restaffald, madaffald samt emballageaffald sendt direkte til lejeren (virksomheden).

Anmodning om dette skal komme fra ejeren af ejendommen og sendes til [ejendomsbidrag@vesthimmerland.dk](mailto:ejendomsbidrag@vesthimmerland.dk).

Bemærk: Kommunen sender kun én opkrævning pr. beholder.

## **Skorstensfejning**

Ved spørgsmål til skorstensfejning skal du kontakte skorstensfejeren:

**Tidligere Løgstør kommune:** Skorstensfejer Sunds - tlf. 2088 3304 - e-mail: [Sunds@skorstensfejeren.dk](mailto:Sunds@skorstensfejeren.dk)

**Øvrige henvendelse:** Skorstensfejer Jesper Nørgård - tlf. 2020 6980 - e-mail: [Jesper@skorstensfejeren.dk](mailto:Jesper@skorstensfejeren.dk)

Det er skorstensfejeren, der tilbagebetaler eventuelt for meget betalt skorstensfejergebyr.



Afsender  
Vesthimmerlands Kommune, Teknik- og Økonomiforvaltning  
Vestre Boulevard 7, 9600 Aars

Ejendomsnummer (BFE-nr.): 3457400

Udskriftsdato: 03.03.2026

**Denne BBR-meddelelse er hentet via selvbetjening.**

Tilføjelser eller rettelser bedes oplyst til kommunen på: [bbrpost@vesthimmerland.dk](mailto:bbrpost@vesthimmerland.dk) eller tlf. 99 66 70 00.

Ejere af ejendommen kan desuden benytte selvbetjeningsløsningen på [www.bbr.dk](http://www.bbr.dk).

Yderligere information om BBR-meddelelsen findes til sidst i dette dokument.

## Oplysninger om ejendom

Ejendomsnummer (BFE-nr.): 3457400

BBR-adresse: Østergade 35 (vejkode 1574), 9631 Gedsted

Ejendommen består af: 1 grund

Ejendommen har tidligere haft eller været en del af kommunalt ejendomsnummer: 820-20377

## Oplysninger om grund

**Adresse: Østergade 35, 9631 Gedsted**

Grundens areal: 485 m<sup>2</sup>

Matrikelnummer: 5v, Ejerlavnavn: Gedsted By, Gedsted (ejerlavskode 760353)

### Vandforsyning og afløbsforhold

Grundens vandforsyning: Alment vandforsyningsanlæg (kode 1)

Grundens afløbsforhold: Separatkloakeret: spildevand + tag- og overfladevand (kode 5)

## Bygninger tilknyttet grund

### Bygning 1

Bygningens anvendelse: Fritliggende enfamiliehus (kode 120)

Opførelsesår: 1905

Om-/tilbygningsår: 1981

Antal etager: 1

### Beliggenhed

Adresse: Østergade 35, 9631 Gedsted

Matrikelnummer: 5v, Ejerlavnavn: Gedsted By, Gedsted (ejerlavskode 760353)

Kvalitet af koordinatsæt: Sikker geokodning (kode 1)

### Materialer

Ydervægsmateriale: Mursten (kode 1)

Tagdækningsmateriale: Fibercement herunder asbest (kode 3)

### Varmeforsyning

Bygningens varmeinstallation: Fjernvarme/blokvarme (kode 1)

## Bolig- og erhvervsareal

Bygningens samlede boligareal:	92 m <sup>2</sup>
heraf Areal af lovlig beboelse i kælder:	0 m <sup>2</sup>
Bygningens samlede erhvervsareal:	0 m <sup>2</sup>
heraf Areal af erhverv i kælder:	0 m <sup>2</sup>

## Etagernes areal

Samlet bygningsareal:	80 m <sup>2</sup>
Kælders areal:	8 m <sup>2</sup>
heraf Kælders udnyttede areal:	0 m <sup>2</sup>
heraf Areal af dyb kælder:	0 m <sup>2</sup>
heraf Areal af garage i kælder:	0 m <sup>2</sup>
Tagetagens areal:	60 m <sup>2</sup>
heraf Tagetagens udnyttede areal:	12 m <sup>2</sup>

## Arealer i grundplan

Bebygget areal:	80 m <sup>2</sup>
Overdækket areal:	0 m <sup>2</sup>

## Andre arealer

Samlet andet areal:	0 m <sup>2</sup>
heraf Areal af indbygget affaldsrum:	0 m <sup>2</sup>
heraf Areal af indbygget garage:	0 m <sup>2</sup>
heraf Areal af indbygget carport:	0 m <sup>2</sup>
heraf Areal af indbygget udhus:	0 m <sup>2</sup>
heraf Areal af indbygget udestue:	0 m <sup>2</sup>
heraf Areal af lukkede overdækninger:	0 m <sup>2</sup>
heraf Areal af udvendig efterisolering:	0 m <sup>2</sup>
heraf Øvrige arealer:	0 m <sup>2</sup>

## Enheder tilknyttet Bygning 1

### Enhed: Østergade 35

Enhedens anvendelse: Fritliggende enfamiliehus (kode 120)

Boligtype: Egentlig beboelseslejlighed med eget køkken (kode 1)

Enhedens samlede areal:	92 m <sup>2</sup>	Antal badeværelser:	1
heraf Enhedens boligareal:	92 m <sup>2</sup>	Antal vandskyllende toiletter:	1
heraf Enhedens erhvervsareal:	0 m <sup>2</sup>	Antal værelser:	3

## Bygning 2

Bygningens anvendelse: Udhus (kode 930)

Opførelsesår: 1000

## Beliggenhed

Adresse: Østergade 35, 9631 Gedsted

Matrikelnummer: 5v, Ejerslavnavn: Gedsted By, Gedsted (ejerslavskode 760353)

Kvalitet af koordinatsæt: Sikker geokodning (kode 1)

## Materialer

Ydervægsmateriale: Mursten (kode 1)

Tagdækningsmateriale: Betontagsten (kode 4)

## Arealer i grundplan

Bebygget areal:	22 m <sup>2</sup>
Overdækket areal:	0 m <sup>2</sup>

## Kort til BBR-meddelelsen

Dette kort viser beliggenheden af ejendommens bygninger og tekniske anlæg.

Bygninger og tekniske anlæg, der er registreret i BBR, vises med prikker samt B1 for Bygning 1, T1 for Teknisk anlæg 1 osv.

Hvis prikken er rød, er der brug for ejers medvirken til at flytte prikken til den korrekte beliggenhed af bygning eller teknisk anlæg. Dette gøres af ejer på [www.bbr.dk](http://www.bbr.dk), hvor der kan zoomes ind på kortet.

Det er kun prikkerne, ejer skal forholde sig til i BBR. Alle streger, grænser og bygningsomrids er baggrundsdata fra andre kilder. Matrikelkortet er vejledende, og skellenes nøjagtige placering falder ikke altid sammen med hække m.m. på luftfotoet. Se [www.matriklen.dk](http://www.matriklen.dk).

Luftfoto optages om foråret, og de hvide bygningsomrids tegnes på baggrund heraf. Derfor kan der ses forsinkelser, hvor fx en bygning stadig er tegnet med et hvidt bygningsomrids, selvom bygningen er nedrevet og slettet fra BBR. Se [www.geodanmark.dk](http://www.geodanmark.dk).



### Forkortelser

B# Bygning #  
T# Teknisk anlæg #  
NY Nybyggeri

### Prikker på kortet

- Bygning/teknisk anlæg er sikkert placeret
- ⊙ Bygning/teknisk anlæg er usikkert placeret
- \* Bygning på fremmed grund

### Streger i kortet

-  Ejendom
-  Matrikelskel
-  Bygningsomrids

## Om BBR-meddelelsen

---

BBR-meddelelsen er en udskrift af de aktuelle oplysninger, som er registreret om en ejendoms bygninger, boliger og tekniske anlæg i Bygnings- og Boligregistret (BBR).

Oplysningerne i BBR anvendes til mange formål i både stat, kommuner og private virksomheder. I det offentlige gælder det fx ejendomsvurdering og

bloktilskud til kommunerne samt boligstøtte. I det private gælder det fx låntagning og ejendomshandel i finans- og ejendomssektoren.

For nyere bygninger stammer oplysningerne i BBR primært fra byggesagsbehandlingen. For ældre bygninger stammer oplysningerne typisk fra nuværende eller tidligere ejere af en ejendom.

## Ejers oplysningspligt

---

Det er altid den aktuelle ejer af en ejendom, der har ansvar for at indberette oplysninger til BBR for at sikre, at oplysningerne i BBR er korrekte.

Derfor er det vigtigt, at du som ejer læser BBR-meddelelsen og kontrollerer, om alle bygninger, boliger og tekniske anlæg på ejendommen er registreret rigtigt.

Ved køb af ejendom eller ved ændringer vedrørende bygnings- og boligforhold samt tekniske anlæg er det ekstra vigtigt at være opmærksom på, om registreringerne i BBR er korrekte.

Hvis oplysningerne er mangelfulde eller forkerte, har du som ejer pligt til at meddele de rigtige oplysninger til kommunen. Dette kan fx gøres via selvbetjeningsløsningen på [www.bbr.dk](http://www.bbr.dk).

Det er kommunen, som er ansvarlig for at registrere oplysningerne i BBR.

Kommunen har lov til at kontrollere oplysningerne, der indberettes til BBR. Kontrollen kan ske ved besøg på ejendommen eller ved registersamkøring med andre kilder, fx folkeregistret eller luftfotos.

Reglerne om Bygnings- og Boligregistret står i lov om bygnings- og boligregistrering (BBR-loven) (lovbekendtgørelse nr. 797 af 6. august 2019).

Der kan gives en bøde efter BBR-loven, hvis oplysninger ikke indberettes til BBR, eller hvis der gives forkerte oplysninger.

En registrering i BBR betyder ikke nødvendigvis, at et forhold er lovligt i henhold til anden lovgivning.

## Særlige oplysninger

---

For bygninger til bolig eller erhverv kræver blandt andet disse oplysninger opmærksomhed:

- Opførelsesår
- Om- og tilbygningsår
- Bebygget areal
- Antal etager
- Samlet boligareal og erhvervsareal
- Areal af udnyttet tagetage
- Areal af indbygget udestue
- Tagdækningsmateriale (kodeliste)
- Ydervægsmateriale (kodeliste)
- Varmeinstallation (kodeliste)
- Opvarmingsmiddel (kodeliste)
- Antal badeværelser
- Antal vandskyllende toiletter.

Nogle oplysninger i BBR registreres med en kode.

Oversigt over koder kan ses på [www.bbr.dk/kodelister](http://www.bbr.dk/kodelister).

### Opførelsesår

Det år, hvor bygningen er opført. For nogle bygninger står år 1000, fordi opførelsesåret ikke er oplyst.

### Antal etager

Alle etager i bygningen – bortset fra kælder og tagetage.

### Varmeinstallation og opvarmingsmiddel

Den varmeinstallation og det opvarmingsmiddel, der kan opvarme bygningen. Hvis varmeinstallationen er fjernvarme, registreres ikke opvarmingsmiddel.

### Antal badeværelser

Antal rum, der er indrettet til at tage bad i.

### Antal vandskyllende toiletter

Antal toilet-kummer (wc'er), der er i en bolig.

## Registrering i BBR

I BBR registreres oplysninger om grunde, bygninger, enheder og tekniske anlæg:

### Grund

Grunden er et sammenhængende stykke jord og er normalt det samme som en matrikel. Nogle grunde kan dog bestå af flere matrikler. Større ejendomme, fx landbrugsejendomme, kan bestå af flere grunde. På grunden registreres oplysninger om fx vandforsyning og afløbsforhold.

### Bygning

Bygninger i BBR er alt fra et redskabsskur til et butikscenter. På bygningen registreres fx oplysninger om bygningens anvendelse, opførelsesår, varmeinstallation, arealer samt ydervægs- og tagdækningsmateriale.

## Arealer i BBR

Arealer i BBR måles til ydersiden af ydervæggene. Det vil sige inklusive arealer af alle vægge. Areal af vægge mellem boliger deles ligeligt. Arealer måles i niveau med færdigt gulv, dog undtaget for tagetager, der måles 1,5 meter over færdigt gulv til den udvendige side af taget.

### Boligareal

Boligarealet er det areal, som er indrettet til boligformål. Det omfatter værelser og stuer, køkken, bade- og toiletrum, entré, interne trapper og gangarealer m.m. samt udnyttet areal i en tagetage.

I boligarealet indgår desuden areal af kælderrum, der anvendes til boligformål, dvs. opfylder bygge Lovgivningens krav til beboelsesrum, samt areal af bade- og toiletrum i kælderen.

For lejligheder indgår ofte en andel af bygningens adgangsareal i boligarealet, fx en andel af trappeopgangen, elevatoren eller altangangen. Adgangsarealer fordeles ligeligt mellem de enkelte boliger.

For institutionsboliger indgår desuden en andel af fælles boligarealer i boligarealet.

### Enhed

En enhed er betegnelsen for fx en bolig i et parcelhus, en lejlighed eller et erhvervslejemål. En enhed ligger inde i en bygning og har sin egen adresse. Enfamiliehuse har typisk én boligenhed, en etageejendom har en enhed for hver beboelseslejlighed og hvert erhvervslejemål. På enheden registreres fx enhedens anvendelse, bolig- og erhvervsareal samt køkken-, toilet- og badeforhold.

### Tekniske anlæg

Tekniske anlæg er fx olietanke, vindmøller, gyllebeholdere samt slanger til jordvarme og solcelleanlæg. Tekniske anlæg er som regel beliggende på en grund, men kan også være knyttet til en bygning.

### Bebygget areal

Det areal, som bygningen fylder på grunden set oppefra. Tagudhæng og halvtage medregnes normalt ikke. Bebygget areal svarer typisk til stueetagens areal – inklusive indbygget udestue, udhus, garage og carport.

### Samlet bygningsareal

Summen af alle bygningens regulære etagers areal – uden areal af tagetage, kælder, åbne altaner og åbne overdækkede terrasser, men inklusive indbygget udestue, udhus, garage og carport.

### Tagetagens areal

Samlet areal af hele tagetagen – både bolig- og erhvervsareal samt det areal, der potentielt kan indrettes til bolig- eller erhvervsformål. Åbne altaner og tagterrasser medregnes ikke.

### Tagetagens udnyttede areal

Den del af tagetagens areal, der er indrettet til boligformål eller anvendes til erhvervsformål og indgår i enhedens bolig- eller erhvervsareal.


### Kældrens areal

Samlet areal af hele kælderen. Arealer i krybekældre medtages ikke.

# Oftest anvendte informationer

Udskrift af udvalgte oplysninger fra OIS.

<b>Adresse</b>	Østergade 35, 9631 Gedsted
<b>BFE</b>	3457400
<b>Kommune</b>	Vesthimmerlands (0820)
<b>Matrikel-ejerlav</b>	5v - Gedsted By, Gedsted
<b>Grund-areal</b>	485 m <sup>2</sup>
<b>Grundens bebyggede areal</b>	102 m <sup>2</sup>
<b>Byggesager</b>	Nej
<b>Administrator</b>	PMJ Advokater P/S
<b>Ejer</b>	Boet efter: Anita Dahl
<b>Vurdering</b>	347.000 (2022)
<b>Salgspris</b>	285.000 DKK (2001)



# TILSTANDSRAPPORT

Østergade 35 - 9631 Gedsted

**GYLDIGHEDSPERIODE:** 25.09.2025 - 25.03.2026

**LØBENUMMER:** H-25-04155-0310

## EJENDOMSINFORMATION

**Ejendomstype:**

Enfamilieshus

**Ejendomsstatus:**

Dødsbo

**Byggeår:**

1905

**Kommune- og BFE nr.:**

820-3457400

**Matrikel/ejerlav:**

5v. Gedsted By, Gedsted



## DENNE RAPPORT ER UDARBEJDET AF:

**Bygningssagkyndig:**

Mathias Stiller Jonassen

**Firma:**

TÜV SÜD Domutech A/S

**Adresse:**

Johanne Møllers Passage 1, 1799 København V

**Telefon:**

60555444

**E-mail:**

kontakt@domutech.dk

# DET SKAL DU VIDE OM TILSTANDSRAPPORTEN



Tilstandsrapporten beskriver synlige skader eller tegn på skader på ejendommen. De skader, der er beskrevet i skadesoversigten, er baseret på den bygningssagkyndiges professionelle skøn og faglige vurdering.



Den bygningssagkyndige vurderer ejendommen ud fra, hvad der kan forventes af en bygning af samme alder og type. Derfor fremgår forhold, der er almindelige for bygningens alder og type ikke som skader i tilstandsrapporten.



Tilstandsrapporten indeholder kun skader, den bygningssagkyndige kan se eller kan kontrollere med enkle hjælpemidler.



Der er ikke nødvendigvis sammenhæng mellem den vurdering, som den bygningssagkyndige giver en skade og prisen på at udbedre skaden. Nogle skader kan udvikle sig over tid og dermed blive væsentligt dyrere at udbedre.

## HVAD KIGGER DEN BYGNINGSSAGKYNDIGE EFTER?

Den bygningssagkyndige kigger på skader, som reducerer bygningens funktion og værdi nævneværdigt. Det kan eksempelvis være svampeskader, konstruktionsfejl eller sætningsskader.

### Her er en liste med eksempler på forhold, som den bygningssagkyndige IKKE kigger på:

EL- og VVS-installationernes funktion • sædvanligt slid og normal vedligeholdelsesstand • bagatelagtige forhold, som ikke påvirker bygningens brug eller værdi væsentligt • bygningens placering på grunden • bygningens planløsning • bygningens indretning • løsøre, eksempelvis hårde hvidevarer • udendørs svømmebassiner og pumpeanlæg • markiser og baldakiner • installationer uden for bygningerne • bygningens æstetik og arkitektur • bygningens lovlighed (bortset fra åbenlyse overtrædelser af bygningslovgivningen).

## NÅR DU KØBER ET BRUGT HUS

Når du køber et brugt hus, er det vigtigt at være opmærksom på, at det ikke kan sammenlignes med et nybygget hus. Tidligere byggemetoder var anderledes end i dag, og vind og vejr samt daglig brug har med tiden slidt på huset. Mange huse er renoveret og ombygget – nogle ad flere omgange. Der kan også være opført tilbygninger.

I tilstandsrapportens skadesoversigt får du et overblik over, hvilke synlige skader bygningerne har. De tidstypiske byggetekniske forhold, man må forvente af et hus af den pågældende type og alder, er som udgangspunkt **ikke** registreret i skadesoversigten. Derfor fremgår eksempelvis manglende maling på vinduer og døre, fugtige kældre i ældre huse og andre skønhedsfejl og kosmetiske skader typisk ikke, da det helt naturligt følger med et brugt hus.

# HUSTYPEBESKRIVELSE

Hustypebeskrivelsen giver dig **generel** information om kendetegn og byggeteknik ved huse af den pågældende type. Du skal være opmærksom på, at der er tale om standardiserede beskrivelser, der ikke er udarbejdet af den bygningsagkyndige.

Informationen om hustypen er generel, og den bygningsagkyndige kan derfor ikke gøres ansvarlig for indholdet i hustypebeskrivelsen. Den har heller ikke indflydelse på ejerskifteforsikringen.



## KENDETEGN OG BYGGETEKNIK

Landhuse og mindre byhuse – frem til ca. 1920

Huse fra denne periode er traditionelt bygget af gode materialer og med teknisk simple løsninger. Omkring år 1900 vinder betonsoklerne indpas i den danske byggeteknik, og materialet erstatter mursten, som den bærende del i jorden.

Landhuse og mindre byhuse er bygget i mursten både inde og ude. Facaderne er enten opført med hulrum eller som massivt murværk, og de fremstår enten som pudset murværk eller rå mursten. De pudsede facader er enten malet eller kalket og kan være pyntet med gesimser og detaljer omkring vinduer og døre. Såløbene er typisk udført i mursten eller støbt i beton, og vinduerne er normalt af træ.

Tagbelægningen er oprindeligt naturskifer eller tegl. Tagstene er understrøget med mørtel (det som tætnet mellem stenene) og skiferpladerne er kittet i samlingerne. Loftrummet er oprindeligt ikke indrettet og er derfor ikke isoleret, hvilket dog kan være sket efterfølgende. Etageadskillelsen er udført af bærende træbjælker, som lofter og gulve er fastgjort på.

Indvendige vægge og lofter har oprindeligt pudsede overflader, og gulvene er typisk af træ.

For land- og stuehuse er det normalt, at gulvkonstruktionen er udført med en opklodsning direkte oven på jorden, og der kan derfor trænge fugt og kulde op i gulvene. Det ses dog sjældent i dag. Ofte har huset en krybekælder, som kan være nedlagt i forbindelse med efterisolering af gulvene.

Ejendomme på landet og i sommerhusområder er opført med et nedslivningsanlæg på grunden. Spildevandet fra bygningerne renses i en tank, hvorefter det siver ned i undergrunden. Typisk sker tømningen af disse tanke via en kommunal tømningsordning. I byerne sker afledningen af spildevandet til den offentlige kloakledning i gaden. Afløbsinstallationer på ejendomme fra før 1920 er typisk udført i glaserede lerrør. Er disse ikke udskiftet eller renoveret, har rørene normalt ingen eller kun ringe restlevetid.

Rotter lever bl.a. i kloakker og udgør et problem mange steder i Danmark. Rotter er skadedyr, som kan ødelægge rør, installationer og isolering og som desuden kan overføre smitsomme sygdomme. Derfor har husejere pligt til at anmelde tegn på rotter til kommunen.

Kommunerne har ansvaret for de offentlige kloakker, mens de private kloak- og stikledninger er de enkelte husejeres ansvar. Hvis der er mistanke om rotter i private kloak- og stikledninger, kan kloakkens tilstand afklares ved en kloakinspektion.

En kloakinspektion er ikke en del af huseftersynsordningen, og de beskikkede bygningsagkyndige, som udfører et huseftersyn, har ikke kompetence til at udføre en kloakinspektion. Hvis en huskøber ønsker en kloakinspektion, kan køberen bestille inspektionen hos en autoriseret kloakmestervirksomhed.

# OPMÆRKSOMHEDSPUNKTER

## OM OPMÆRKSOMHEDSPUNKTER

Hustypebeskrivelsen indeholder en række konkrete opmærksomhedspunkter, der relaterer sig til beliggenheden og materialerne i huset i denne tilstandsrapport.

Opmærksomhedspunkterne tager højde for eventuelle ændringer som følge af til- eller ombygninger.

Du skal være opmærksom på, at det er **standardiserede beskrivelser**, der er dannet ud fra materialeoversigten sidst i tilstandsrapporten. Den bygningsagkyndige kan derfor ikke gøres ansvarlig for indholdet, og opmærksomhedspunkterne har heller ikke indflydelse på ejerskifteforsikringen.



### Asbest

Denne hustype er opført i perioden, før asbestholdige byggematerialer bliver almindeligt anvendt. Derfor er der oprindeligt ingen asbest indbygget, men er huset senere renoveret, kan der være indbygget asbestholdige materialer. Hvis der eksempelvis er indlagt vand og varme i huset omkring 1940'erne, kan isoleringsmaterialerne være asbestholdige. Det samme gælder nyere materialer som vinyl, fliselim eller aftrækskanaler i eternit, samt hvis taget er ændret til bølgeeternit- eller eternitskifertag. Asbest er normalt ikke farlig eller sundhedsskadelig, hvis blot materialerne får lov til at blive siddende der, hvor de oprindeligt er indbygget. Hvis du ønsker at renovere din bolig, skal du være særligt opmærksom, at asbestholdige materialer skal håndteres efter gældende arbejdsmiljøregler. Det gælder eksempelvis, hvis du ændrer på oprindelige vvs-installationer eller skifter gulvbelægningen ud.

Du kan finde yderligere information om asbest på [Asbest-huset.dk](http://Asbest-huset.dk). Se, hvad du skal være særligt opmærksom på og hvordan du skal forholde dig, hvis du har mistanke om, at der er asbest i dit hus.



### Betond fundament

Betonsokler har ofte nogle områder, hvor pudsen skaller af eller der er nogle mindre revner. De fleste revner opstår oftest straks efter huset er bygget og er normalt nogle svindrevner i betonen. Kommer der eksempelvis forandringer i grundvandsniveauet, kan dette påvirke fundamentet. Revnerne kan også opstå i forbindelse unormale vejrforhold, som lange meget tørre eller fugtige perioder. Sokler uden revner er sjældne.



### **Bølgeeternitplade med asbest**

Tagbelægninger med mos og alger er ikke unormale. Bølgeeternitplader tager normalt ikke skade af dette, men ved store mængder af mos er der risiko for, at tagvandet ikke kan løbe hurtigt nok af, hvorved der via samlinger kan trække vand ind i tagkonstruktionen. Ved en eventuel afrensning af mos skal det sikres, at taget kan holde til det. En malerbehandling af eternit forlænger normalt ikke tagbelægningens levetid, men kan ændre på tagets ventilation, så det bliver for tæt.

Da tagbelægningen indeholder asbest, skal der ved reparationer eller udskiftning tages forholdsregler vedrørende asbesthåndtering og bortskaffelse. Se evt. information på [www.asbest-huset.dk](http://www.asbest-huset.dk).



### **Gulvklinter og vægfliser**

Gulv- og vægoverflader beklædt med klinker skal altid være intakte, og specielt områderne omkring rørgennemføringerne skal være tætte, så man undgår fugtskader bag klinkerne. Utætheder opstår oftest i fugerne mellem gulvet og væggene og i hjørnerne. Fugerne, især de elastiske, kan blive misfarvet af for eksempel skimmel, hvilket ikke er kønt, men uskadeligt. I vådrum skal der være en god ventilation hele døgnet, da der ellers kan opstå fugtrelaterede problemer som for eksempel skimmel.



### **Krybekælder**

En krybekælder skal være tør og må ikke lugte eller "opleves" fugtig. Krybekældre er altid ventilerede vha. riste / huller i soklen. Disse må ikke stoppes til eller lukkes, da krybekælderen kræver en konstant ventilation, for at bortventilere eventuel fugtig luft. Der kan ellers ophobe sig fugt i konstruktionerne, som vil medføre nedbrydning i trædelene. Derudover kan opfugtet beton og murværk lede fugten videre op i boligen.



### **Let konstruktion med gips/fibergips**

Indervægge(bagmure) og skillevægge opført af lette konstruktioner, hvor det bærende skelet er af træ eller stål beklædt med gips eller andre plader, får ofte nogle små revner. Revnerne kommer normalt i samlingerne mellem pladerne eller i overgangen mellem væg og loft.



### **Lofter**

Lofter med pudsede overflader eller af gips vil med tiden få nogle mindre revner. I gipslofter opstår revnerne oftest i samlingerne mellem pladerne, mod væggene og i hjørnerne. Lofter mod uisolerede eller ringe isolerede loftsrums vil ofte få noget mørkfarvning, der ses som mørke striber under spærerne eller langs loftets kant mod ydervæggen, hvor der er en kuldebro på grund af mindre god isolering.



### Tegl

Oprindeligt var murede facader udført massive. Senere blev de udført som delvist hule mure. Fra ca. 1920'erne bliver facader udført som hule mure med ståltrådsbindere. Fra 1960'erne er alle huse udført med isolerede facader. Helt frem til 1970'erne er der kuldebroer i væggene – steder hvor for- og bagmure er bygget sammen. Disse kuldebroer kan medføre mørkfarvninger. Dette kan også ske, hvis møbler står tæt til kolde vægge. Uisolerede vægge er naturligt kolde, hvilket også kan opfattes som trækgener. Fugtsikring mellem fundament og facader kommer først omkring 1900, hvilket gør, at fugt trænger op i muren i de ældre huse, fra før den tid.



### Trægulve

Trægulve, der ligger på træbjælker, er påvirket af temperaturskiftet hen over året. Om vinteren, hvor luften er tør, vil træet trække sig sammen, og det vil igen udvide sig om sommeren, når luften er fugtig. Afhængigt af bjælkeafstanden vil gulvet fjedre og sandsynligvis knirke. Er mængden af isolering i gulvkonstruktionen begrænset, kan gulvene opleves som fodkolde.



### Radon

**Radon** er en radioaktiv gas, som findes i den danske undergrund. Du kan ikke se, lugte eller smage gasarten, men den er sundhedsskadelig, og radon kan fremkalde kræft. Radon kan trække op i boligen fra undergrunden, hvis ikke der er lavet en "radonspærre". Huse bygget efter 1998 er udført med radonspærre for at minimere risikoen for forhøjet radonniveau indendørs.

Radonniveauet i undergrunden varierer, alt efter hvor i landet du befinder dig.

## TAGETS RESTLEVETID

Oplysningerne om tagets restlevetid er baseret på et tabelopslag. Det er altså ikke en konkret vurdering af tilstanden på beboelsesbygningens tag.



Levetidstabellerne fra Statens Byggeforskningsinstitut lægger til grund for den illustrerede restlevetid, og tager højde for tagets alder og materialer.

Du skal være opmærksom på, at et tags reelle levetid kan variere meget, alt efter vind, vejr og vedligeholdelse.

**Hvis der er konstateret en skade på det konkrete tag, vil det fremgå af skadesoversigten.**

De væsentligste bygningsdele i tagkonstruktionen, som sikrer bygningen mod klimaet, er tagbelægningen samt eventuelt undertag og inddækninger.

### **Tagbelægning - Eternitbølgeplader med asbest**

Oplægningstidspunktet for den valgte tagtype er ukendt, hvorfor den statistiske restlevetid ikke kan beregnes.

# BYGNINGER I TILSTANDSRAPPORTEN

Litra	Anvendelse	Opført	Bebygget areal m <sup>2</sup>		Etager udover kælder	Udnyttet tagetage m <sup>2</sup>	Brutto etageareal m <sup>2</sup>	
			Total	Kælder			Bolig	Erhverv
A	Beboelse	1905	80	8	1	12	92	-
B	Udhus	1000	22	-	1	-	-	-
C	Garage	1000	34	-	1	-	-	-
D	Overdækning bag udhus	1000	6	-	-	-	-	-
E	Overdækning bag garage	1000	6	-	-	-	-	-

## BEMÆRKNINGER

Nedenfor kan du læse om bygninger og bygningsdele, som af forskellige årsager ikke er besigtiget.

**Du skal være opmærksom på, at der er forskel på, hvordan du er dækket i ejerskifteforsikringen i forhold til disse undtagelser. Du kan læse mere i forsikringsbetingelserne.**

### BYGNINGER, SOM DEN BYGNINGSSAGKYNDIGE HAR UNDTAGET

*Alle bygninger er som udgangspunkt en del af eftersynet. Men den bygningsagkyndige kan undtage konkrete bygninger på grund af ringe byggeteknisk eller brugsmæssig værdi.*

**Overdækning bag udhus:** Bygningens byggetekniske værdi er så ringe, at besigtigelse ikke tjener noget formål.

**Overdækning bag garage:** Bygningens byggetekniske værdi er så ringe, at besigtigelse ikke tjener noget formål.

### BYGNINGSDELE, SOM DEN BYGNINGSSAGKYNDIGE IKKE KUNNE BESIGTIGE

*Hvis der er bygningsdele eller rum, der normalt er tilgængelige, men som den bygningsagkyndige i denne gennemgang ikke har kunnet besigtige, er de ikke omfattet af eftersynet.*

#### Beboelse

**Krybekælder:** Krybekælderen er ikke besigtiget pga. for trange adgangsforhold.

**Generelt for Stueetage:** Gulve under væg-til-væg tæpper er ikke besigtiget i stue og værelse ved stueplan samt værelser på 1.salen.

**Kælderrum:** Kælderen er besigtiget fra lem i sokkel, pga. for trange adgangsforhold.

#### Udhus

**Ydervægge:** Gavl på bygningen er ikke besigtiget pga. placering i skel.

## BYGNINGSDELE, DER VAR GJORT UTILGÆNGELIGE UNDER BYGNINGSEFTERSYNET

Hvis bygningsdele eller rum er gjort utilgængelige under eftersynet, kan den bygningssagkyndige ikke besigtige dem. Af denne årsag er de ikke omfattet af eftersynet og er normalvis ikke dækket af ejerskifteforsikringen.

**Ingen rum eller bygningsdele, var gjort utilgængelige**

## BEMÆRKNINGER VEDRØRENDE TERMORUDER

Der kan forekomme punkterede termoruder, som ikke kunne konstateres visuelt på besigtigelsestidspunktet. Synligt punkterede ruder vil fremgå af skadesoversigten.

**Beboelse**

**Garage**

## AFVIGELSER FRA BYGNINGS- OG BOLIGREGISTRET (BBR)

Afvigelserne er den bygningssagkyndiges markering af de åbenlyse afvigelser i forhold til BBR. Oplysningerne er ikke baseret på en faktisk opmåling. Ejer har pligt til at sikre, at oplysningerne i BBR er korrekte.

**Beboelse:** Areal stemmer ikke overens med BBR, der er større udnyttet areal på 1.salen. BBR's arealer er bibeholdt i tilstandsrapporten, da et kvalificeret skøn over de reelle arealer ikke er muligt uden egentlig opmåling.

**Garage:** Bygningen er ikke anført i BBR. Det angivne areal er skønnet og beror ikke på en egentlig opmåling.

**Overdækning bag udhus:** Bygningen er ikke anført i BBR. Det angivne areal er skønnet og beror ikke på en egentlig opmåling.

**Overdækning bag garage:** Bygningen er ikke anført i BBR. Det angivne areal er skønnet og beror ikke på en egentlig opmåling.

## FØLGENDE MATERIALE FORELÅ:

BBR-ejermeddelelse 24.09.2025

Der findes ingen tidligere tilstandsrapporter på ejendommen

Andre bygningsoplysninger:

Der forelå ikke andet relevant materiale

## ØVRIGE OPLYSNINGER:

Lille overdækning ved boliggavl falder grundet størrelse udenfor huseftersynet og er ikke registreret i rapporten.

# SKADESOVERSIGT

I dette afsnit finder du en oversigt over de skader, der er fundet ved gennemgangen.

Den bygnings sagkyndige kan knytte en bemærkning til skaden. En bemærkning er den bygnings sagkyndiges skøn og vurdering af skadesårsag og konstruktioner.

Vær opmærksom på, at ejerskifteforsikringen ikke dækker de registrerede skader.



## SÅDAN FUNGERER VURDERINGSSYSTEMET

Hver konstateret skade under gennemgangen får en vurdering, der viser, hvor alvorlig skaden er. Skadens alvor vurderes ud fra, hvor store konsekvenser den kan have for bygningsdelen, og hvor akut det er at få den udbedret.

I tilstandsrapporten kan du læse om følgende typer af skader:



### Kritiske skader

Skader ved bygningsdelen, som allerede har medført eller vil medføre, at bygningsdelens funktion svigter på **kort sigt**. Dette svigt kan medføre eller kan allerede have medført skader på andre bygningsdele.



### Alvorlige skader

Skader ved bygningsdelen, som vil medføre, at bygningsdelens funktion svigter på **længere sigt**. Dette svigt kan medføre skader på andre bygningsdele.



### Mindre alvorlige skader

Skader, som ikke har nogen indflydelse på bygningsdelens eller bygningens funktion.



### Mulige skader

Forhold ved bygningsdelen, som bør undersøges for at afklare, om det er en skade. Det kan være en kritisk eller en alvorlig skade. Derfor bør du afklare den mulige skades omfang og konsekvenser. Hvis du vælger at købe ejendommen, uden at forholdet er undersøgt nærmere, bærer du selv risikoen.



**Kort sigt** er, når den bygnings sagkyndige ud fra sin indsigt og erfaring skønner, at skaden udvikler sig negativt indenfor en periode på op til cirka 2 år. Det kan være meget individuelt, hvordan en skade udvikler sig. Det kan være væsentligt hurtigere end 2 år. Det er også muligt, at den negative udvikling allerede er begyndt.

## SKADER UDEN PÅ BEBOELSE

### BEBOELSE - TAG

Nr.	Vurdering	Skade	Risiko	Bemærkning
1		Enkelte tagplader er med revner og mineraludtræk der er tegn på begyndende nedbrydning (ses fra tagrum ved tagflade nord, nær gavl).	Der er risiko for vandindtrængning, som kan give skader på de underliggende bygningsdele.	-

### BEBOELSE - YDERVÆGGE

Nr.	Vurdering	Skade	Risiko	Bemærkning
2		Ydervægge har flere revner rundt facader f.eks. - under vinduer og over dør facade nord og stedvis ved facade mod vej - flere revner i gavl vest.	-	Revner var uden væsentlig forskydning/forsætning og vurderes at være i ro - mindre bevægelse over en længere årrække samt mindre revnedannelse efter reparation kan dog forekomme. Revnedannelser af denne karakter er almindelig forekommende og giver kun sjældent anledning til større konstruktionsmæssige problemer.
3		Der er større revnedannelser i gavl øst, samt ved facadehjørne sydøst.	Revnerne vurderes i sig selv at være stabile, men er dog af en sådan karakter, at yderligere udvikling over en længere årrække samt mindre revnedannelse efter reparation kan forekomme.	-

### BEBOELSE - DØRE/VINDUER/PORTE




Nr.	Vurdering	Skade	Risiko	Bemærkning
4		Der er enkelte punkterede termorude i gavlvindue.	-	Isoleringsevnen er reduceret og ruden vil med tiden blive uklar.

### BEBOELSE - FUNDAMENT/SOKKEL



Nr.	Vurdering	Skade	Risiko	Bemærkning
5		Der er stedvis revner i sokkel rundt facader hvor revnerne fortsætter op i ydervæggen f.eks. - ved terrassedør mod nord - facade mod vej.	-	Revner var alle uden væsentlig forskydning/forsætning og skønnes uden konstruktiv betydning. Revnedannelser er almindeligt forekommende i ældre bygninger.



## SKADER INDE I BEBOELSE

### BEBOELSE - Stueplan - Bryggers

Nr.	Vurdering	Skade	Risiko	Bemærkning
6		Der er revne i gavlvæg.	-	Forholdet er begrænset og skønnes ikke at vil udvikle sig.
7		Der er afstand og synlig betonkant mellem afløbsskål og rist i gulvafløb.	-	Gulvafløbet er ikke vandbelastet fra gulvoverfladen, og der skønnes derfor ikke at være nærliggende risiko for skader.
8		Der er på et vandrør rustudbløstring på et t-stykke i teknikskab.	Der er tale om korrosion i en grad, som giver risiko for rørbrud/udsivning og dermed følgeskader på omkringliggende konstruktioner på længere sigt.	-

### BEBOELSE - Stueplan - Badeværelse

Nr.	Vurdering	Skade	Risiko	Bemærkning
9		Der er områder hvor gulvklinter er med mangelfuld vedhæftning til underlaget f.eks nær dør og toilet.	Da der er tale om områder uden direkte vandpåvirkning, skønnes der ikke nærliggende risiko for følgeskader. Den svigtende vedhæftning er dog af en sådan karakter, at forholdet kan udvikle sig på længere sigt med risiko for svigt/revner i klinker og fuger.	-
10		Der er områder hvor vægfliser er med mangelfuld vedhæftning til underlaget samt enkelte revnede klinker f.eks - højre for dør - i hjørne over wc.	Den svigtende vedhæftning er af en sådan karakter, at forholdet kan udvikle sig på længere sigt med risiko for svigt/revner i klinker og fuger.	-

Nr.	Vurdering	Skade	Risiko	Bemærkning
11		Der er flere vægfliser med mangelfuld vedhæftning til underlaget i brusenichen.	Der er tale om vægge med direkte vandbelastning, hvorfor der er risiko for skader på de omkringliggende konstruktioner og installationer.	-
12		Der er afstand og synlig betonkant mellem afløbsskål og rist i gulv afløb.	-	Gulv afløbet er ikke vandbelastet fra gulvoverfladen, og der skønnes derfor ikke at være nærliggende risiko for skader.




#### BEBOELSE - Stueplan - Værelse

Nr.	Vurdering	Skade	Risiko	Bemærkning
13		Vinduet overholder ikke kravet til redningsåbning.	Der er risiko for personskade i tilfælde af brand.	-

#### BEBOELSE - 1.sal - Værelse

Nr.	Vurdering	Skade	Risiko	Bemærkning
14		Der er ikke 2 af hinanden uafhængige flugtveje fra rummet.	Der er risiko for personskade i tilfælde af brand.	-


#### BEBOELSE - 1.sal - Loftrum

Nr.	Vurdering	Skade	Risiko	Bemærkning
15		Der er flere gulvbrædder der er defekte eller manglende.	-	-
16		Aftrækskanaler fra emhætte og badeværelse mangler isolering samt flexslange fra bad er med huller.	Dette kan medføre kondensafsætning og fugtskader i tagrum.	-
17		Ved tagfod er der understøbt op under tagplader, og blokerer derfor for ventilationen.	-	Forholdet ved tagfoden kan medføre, at den naturlige fugtige luft i loftsrummet ikke bliver ledt bort, der ses dog ikke tegn på skade her af.



Nr.	Vurdering	Skade	Risiko	Bemærkning
18		Tagkonstruktionens træværk har spor efter angreb af borebiller, ses f.eks. og mest udtalt ved gulvbrædder.	-	Borebiller er almindeligt forekommende i ældre træværk og giver sjældent anledning til styrkesvækkelser i fulde trædimensioner.
19		Tætninger ved rygning er stedvis mangelfulde.	Det giver risiko for vandindtrængen ved blæst, nedbør og fygesne.	-

## SKADER UDEN PÅ UDHUS

### UDHUS - TAG

Nr.	Vurdering	Skade	Risiko	Bemærkning
20		Tagbelægningen er generelt nedslidt og der er flere steder hvor tagsten er revnede og nedskredne, samt defekt inddækning ved murkrone mod naboskel.	Der er risiko for vandindtrængning, som kan give skader på de underliggende bygningsdele.	-

### UDHUS - YDERVÆGGE

Nr.	Vurdering	Skade	Risiko	Bemærkning
21		Ydervægge har enkelte revner, bl.a. facade mod syd.	-	Revner var uden væsentlig forskydning/forsætning og vurderes at være i ro - mindre bevægelse over en længere årrække samt mindre revnedannelse efter reparation kan dog forekomme. Revnedannelser af denne karakter er almindelig forekommende og giver kun sjældent anledning til større konstruktionsmæssige problemer.
22		Puds på ydermure er i store områder med mangelfuld vedhæftning, afskalninger ved gavl vest og facade nord.	Der kan forekomme yderligere udvikling i forholdet på længere sigt.	-

### UDHUS - DØRE/VINDUER/PORTE

Nr.	Vurdering	Skade	Risiko	Bemærkning
23		Der er nedbrydninger i dør mod vest samt vinduer syd og vest.	Nedbrydningen vurderes at fortsætte på længere sigt.	-




## SKADER INDE I UDHUS

UDHUS - Stueplan - Redskabsrum



Nr.	Vurdering	Skade	Risiko	Bemærkning
24		Tagkonstruktionens træværk har spor efter angreb af borebiller..	-	Borebiller er almindeligt forekommende i ældre træværk og giver sjældent anledning til styrkesvækkelser i fulde trædimensioner.

## SKADER UDEN PÅ GARAGE

### GARAGE - TAG



Nr.	Vurdering	Skade	Risiko	Bemærkning
25		Tagpappen på sternkanter er ikke mekanisk fastgjort eller med med sternkapsel..	Der er risiko for vandindtrængning, som kan give skader på de underliggende bygningsdele.	-
26		Der er nedbrydning i stern ved hjørne mod nordvest.	Det vurderes, at nedbrydningen kan udvikle sig på længere sigt.	-
27		Der kan ikke lokaliseres ventilation langs sternkanter..	Forholdet kan medføre fugtproblemer og måske skimmeldannelser i tagkonstruktionen på længere sigt.	-

### GARAGE - YDERVÆGGE

Nr.	Vurdering	Skade	Risiko	Bemærkning
28		Ydervægge har enkelte revner, bl.a. facade øst venstre for dør og midt facade.	-	Revner var uden væsentlig forskydning/forsætning og vurderes at være i ro - mindre bevægelse over en længere årrække samt mindre revnedannelse efter reparation kan dog forekomme. Revnedannelser af denne karakter er almindelig forekommende og giver kun sjældent anledning til større konstruktionsmæssige problemer.
29		Træbeklædningen er med nedbrydning og større åbning i beklædning ved facadehjørne mod sydvest.	Det må påregnes, at forholdet vil udvikle sig på kort sigt.	-

### GARAGE - DØRE/VINDUER/PORTE

Nr.	Vurdering	Skade	Risiko	Bemærkning
-----	-----------	-------	--------	------------

30		Der er nedbrydninger i dør mod øst og vinduer mod vest.	Nedbrydningen vurderes at fortsætte på længere sigt.	-
31		Der er ikke udført inddækning/drypnæse over vinduer mod vest.	Der er risiko for fugtindtrængen og skader på de underliggende/bagvedliggende konstruktioner	-



# SÆLGEROPLYSNINGER

Sælgeren af en ejendom skal give oplysninger om alle bygninger på grunden ud fra sit kendskab til ejendommen. Du skal i den forbindelse være opmærksom på, at sælger ikke i alle tilfælde har et dækkende kendskab til forholdene ved ejendommen. Det kan f.eks. være tilfældet, hvor forholdene ligger før sælgers overtagelse af ejendommen eller adskillige år tilbage. Oplysningerne er grundlag for den bygningsagkyndiges gennemgang af ejendommen, når der skal udarbejdes en tilstandsrapport.

Du skal være opmærksom på, at sælgers besvarelse ikke har garantivirkning.

OPLYSNINGER OM BESTILLING AF TILSTANDSRAPPORTEN		SVAR
1.1	Hvordan fandt du den bygningsagkyndige?	
	Vælg	Min ejendomsmægler bad et forsikringselskab om at finde en efter aftale med mig
1.2	Har du en ejendomsmægler til at hjælpe med salget af din ejendom?	Ja
	Firma navn	Nybolig Vesthimmerland - Aars
	Lokal afdeling og adresse	Nybolig Vesthimmerland - Aars
	Eventuelle bemærkninger	Dødsbo

Dato

Underskrift - ejer/sælger

Sæt X

Sælger var til stede

## SÆLGER:

Boet efter Anita Dahl v/ Palsgaard | Møgelvang | Johannsen  
Østergade 35  
9631 Gedsted

**Sælger har ikke besvaret spørgsmål om ejendommen**

Dødsbo

# OM HUSEFTERSYNSORDNINGEN

Huseftersynsordningen omfatter en gennemgang af bygningernes tilstand og elinstallationer. Det resulterer i en tilstandsrapport og en elinstallationsrapport, som er en forudsætning for at tegne en ejerskifteforsikring. Når sælger gør brug af huseftersynsordningen, er sælger fritaget for det normale 10-årige sælgeransvar. Det vil sige, at der skal udarbejdes en elinstallationsrapport og en tilstandsrapport, og sælger skal give køber et tilbud om ejerskifteforsikring samt tilbyde at betale halvdelen af den tilbudte ejerskifteforsikring.

Bemærk: Har du som køber modtaget rapporter inden deres udløbsdatoer, skal der ikke udarbejdes nye rapporter, selvom købet gennemføres efter gyldighedsperiodens udløb.



## BYGNINGSEFTERSYN

### Hvordan er bygningseftersynet udført?

Bygningerne vurderes ud fra det, den bygningssagkyndige umiddelbart kan se. Eksempelvis løftes væg-til-væg-tæpper ikke, og isolering i skunke eller tagrum fjernes ikke for at kigge på de bagvedliggende konstruktioner.

Derfor kan der være skjulte skader, som den bygningssagkyndige ikke kan se, og som derfor ikke fremgår af tilstandsrapporten.

### Hvad omfatter bygningseftersynet ikke?

Forhold, der er typiske for boligens type og alder, samt almindeligt slid er ikke en del af bygningseftersynet og fremgår ikke af tilstandsrapporten. Disse forhold er ikke dækket af ejerskifteforsikringen.

Derudover undersøger den bygningssagkyndige ikke bagatelagtige forhold og løsøre. Det er eksempelvis hårde hvidevarer, almindeligt slid, udendørs svømmebassiner, markiser og baldakiner med mere.

## OM EJERSKIFTEFORSIKRINGEN

### Hvordan tegnes en ejerskifteforsikring?

Når du køber et hus, kan du købe en ejerskifteforsikring, hvis der er udarbejdet en tilstandsrapport og en elinstallationsrapport. Rapporterne er altså grundlaget for ejerskifteforsikringen.

Det er køber, der afgør, om der skal købes en forsikring. Sælger skal fremskaffe et tilbud på en ejerskifteforsikring og tilbyde at betale halvdelen af det fremlagte tilbud. Du kan, som køber, indhente tilbud fra andre forsikringselskaber, men uanset om du vælger et dyrere eller billigere tilbud, skal sælger betale halvdelen af præmien af sit fremlagte forsikringstilbud.

### Hvad sker der, hvis der ikke tegnes en ejerskifteforsikring?

Hvis du som køber ikke tegner en ejerskifteforsikring, skal du normalt selv betale alle udgifter til udbedring af husets skader, hvad enten de er nævnt i en rapport eller ej. Sælger kan i visse tilfælde stadig have et ansvar - se afsnittet om "sælgeransvar".

### Hvad dækker ejerskifteforsikringen?

#### **Skader og fysiske forhold**

Ejerskifteforsikringen dækker udbedringen af aktuelle skader samt fysiske forhold ved bygningen, der giver nærliggende risiko for skader. Såvel skader som de fysiske forhold skal afvige nævneværdigt fra tilsvarende ejendomme af samme alder og type, for at forsikringen dækker. Størrelsen på erstatningen afhænger af bygningsdelens alder og forsikringsbetingelserne. Det er dog en forudsætning, at skaden var tilstede inden du som køber overtog ejendommen, og at du ikke kendte til skaden på overtagelsestidspunktet.

#### **VVS-installationer**

Udbedring af manglende eller væsentligt nedsat funktion af VVS-installationer i og under de forsikrede bygninger ud til ydersiden af bygningens fundament, samt lovliggørelse af ulovlige forhold ved sådanne installationer.

#### **Elinstallationer**

Udbedring af manglende eller nedsat funktion af elinstallationer i og på de forsikrede bygninger, samt lovliggørelse af ulovlige forhold ved sådanne installationer.

Der kan være forskel på, hvad forsikringen dækker - men det fremgår af tilbuddet og betingelserne fra forsikringselskabet. Det er derfor en god ide at læse disse betingelser. Lovgivningen fastsætter dog nogle minimumskrav for dækningens omfang, herunder en forsikringsperiode på minimum 5 år. Du kan læse mere om ejerskifteforsikring på [www.forsikringsoplysningen.dk](http://www.forsikringsoplysningen.dk)

### Hvad dækker ejerskifteforsikringen ikke?

Skader og fysiske forhold, der er nævnt i tilstandsrapporten eller elinstallationsrapporten, er ikke dækket, medmindre disse forhold er klart forkert beskrevet i rapporten. Det fremgår af forsikringsbetingelserne, hvornår et forhold anses for klart forkert beskrevet. Hvis det fremgår af en af rapporterne, at der er forhold, som er gjort utilgængelige, vil de ikke være omfattet af forsikringen. Herudover kan der være andre undtagelser for dækningen, som fremgår af forsikringsbetingelserne og bekendtgørelsen om ejerskifteforsikringens dækningsomfang. Eventuelle forbehold for forsikringens dækning vil fremgå af forsikringspolisen.

Når man køber et brugt hus, må man forvente, at huset er præget af alder og brug. Derfor vil ejerskifteforsikringen ikke dække forhold, der alene består i slid og manglende vedligeholdelse, forhold der er normale for husets type og alder, eller forhold, som køber havde kendskab til ved handlens indgåelse.

Ejerskifteforsikringen dækker ikke købers individuelle ønsker om en særlig anvendelse af ejendommen, eller det forhold i sig selv, at en bygningsdel består af et andet materiale end beskrevet i tilstandsrapporten eller elinstallationsrapporten.

### Rapportens gyldighedsperiode

Tilstandsrapporten er gyldig i 6 måneder, og herefter skal der laves en ny.

Elinstallationsrapporten har en gyldighedsperiode på 12 måneder, og herefter skal der laves en ny.

### Sælgeransvar

Sælger kan blive fritaget for det normale 10-årige sælgeransvar, hvis sælger præsenterer en gyldig tilstandsrapport og elinstallationsrapport for køber sammen med et tilbud om en ejerskifteforsikring, inden køber underskriver købsaftalen.

Sælger skal sikre sig, at køber er klar over, at det 10-årige sælgeransvar er bortfaldet.

Sælger kan fortsat komme til at hæfte for:

- Forhold uden for bygningen (eksempelvis, forurenede jord)
- Ulovligheder (eksempelvis bygninger eller bygningsdele, der er opført i strid med gældende regler)
- Hvis sælger bevidst eller groft uagtsomt har givet ukorrekte oplysninger i forbindelse med huseftersynet (eksempelvis ved at fortie skjulte skader, som sælger har kendskab til)

## TILLÆG OG REVISIONER

### Hvad er en revision?

En revision betyder, at den bygnings-sagkyndige har ændret en eller flere oplysninger i tilstandsrapporten efter at den første gang er inddateret. Det er kun muligt at foretage en revision af rapporten inden for tilstandsrapportens gyldighedsperiode, som er 6 måneder.

Hvis der er foretaget en revision af rapporten fremgår det af rapportens side 2, hvad der er ændret. Revisionen ændrer ikke på rapportens gyldighedsperiode.

### Hvad er et tillæg?

Tilstandsrapporten kan være suppleret af et tillæg. Tillægget kan indeholde oplysninger om forhold, som ikke skal fremgå af tilstandsrapporten, men det kan også indeholde oplysninger, som uddyber tilstandsrapportens oplysninger. Tillægget er ikke en del af tilstandsrapporten og er ikke omfattet af huseftersynsordningen.

## KLAGER

### Hvor kan jeg klage over tilstandsrapporten?

Den bygnings-sagkyndige bør finde alle synlige skader og forhold, som kan give skader. Du kan naturligvis klage, hvis den sagkyndige har overset synlige skader eller lavet andre fejl, så tilstandsrapporten giver et forkert indtryk af huset.

Du kan klage til Disciplinær- og klagenævnet for beskikkede bygnings-sagkyndige, som behandler klager fra både købere og sælgere over tilstandsrapporter, der er udarbejdet af beskikkede bygnings-sagkyndige.

Du skal forelægge din klage for den bygnings-sagkyndige, inden du klager til nævnet [www.husklage.dk](http://www.husklage.dk).

## VIL DU VIDE MERE?

Vil du vide mere om huseftersynsordningen generelt og om bygningseftersynet, kan du finde flere informationer og detaljer på [www.boligejer.dk](http://www.boligejer.dk) sammen med de digitale rapporter.

## DENNE RAPPORT ER UDARBEJDET AF:

Firma: TÜV SÜD Domutech A/S  
Beskikket bygningssagkyndig: Mathias Stiller Jonassen

Adresse: Johanne Møllers Passage 1, 1799 København V  
Telefon: 60555444  
E-mail: [kontakt@domutech.dk](mailto:kontakt@domutech.dk)

Den beskikkede bygningssagkyndige har en samarbejdsaftale med: Alm. brand

Besigtelsesdato: 25.09.2025

# OPLYSNINGER TIL EJERSKIFTEFORSIKRING

Oplysningerne i dette afsnit omhandler bygningskonstruktioner. Oplysningerne er henvendt til ejerskifteforsikringen, men vedlægges tilstandsrapporten som bilag.

Oplysningerne kan ikke betragtes som en garanti for korrekt materialeangivelse eller konstruktionsudformning.

BEOELSE	
<b>Tag</b>	Sadeltag, tagkonstruktion af hanebånds- eller manzardspær, taghældning over 35°, metaltagrender, tagbelægning af eternitbølgeplader med asbest, muret skorsten.
<b>Ydervægge</b>	Hulmur, facader af murværk med puds.
<b>Vinduer, døre og porte</b>	Træ.
<b>Fundament/sokler</b>	Beton / fundablokke / lecablokke.
<b>Kældre/krybekældre</b>	Kælder, krybekælder / ventileret hulrum, kælderydervægge af beton / lecablokke, kapillarbrydende lag ikke oplyst, betongulv.
<b>Vådtrum (badeværelse, toilet og bryggers)</b>	Gulvfliser på uorganisk konstruktion, vægfliser på uorganisk konstruktion.
<b>Gulvkonstruktion og etageadskillelser</b>	Kapillarbrydende lag ikke oplyst, gulvkonstruktion af beton, etageadskillelse af bjælkekonstruktion, gulvbelægning af banevare på undergulv, gulvbelægning af fliser.
<b>Bagmure og indervægge</b>	Murværk, let væg med gips eller lignende, isoleret forsatsvæg af gips eller lignende.
<b>Lofter</b>	Gips, profilbrædder.
<b>Indvendige trapper</b>	Træ.
<b>VVS-installationer</b>	Fjernvarme, gulvvarme, vand.

## UDHUS

<b>Tag</b>	Sadeltag, tagkonstruktion af gitterspær eller saksespær, taghældning mellem 15° og 35°. metaltagrender, tagbelægning af betontagsten.
<b>Ydervægge</b>	Massiv murværk, trækonstruktion, facader af murværk med puds, facader af træbeklædning.
<b>Vinduer, døre og porte</b>	Træ.
<b>Fundament/sokler</b>	Beton / fundablokke / lecablokke.
<b>Kældre/krybekældre</b>	-
<b>Vådtrum (badeværelse, toilet og bryggers)</b>	-
<b>Gulvkonstruktion og etageadskillelser</b>	Gulvkonstruktion af beton.
<b>Bagmure og indervægge</b>	Murværk.
<b>Lofter</b>	-
<b>Indvendige trapper</b>	-
<b>VVS-installationer</b>	-

## GARAGE

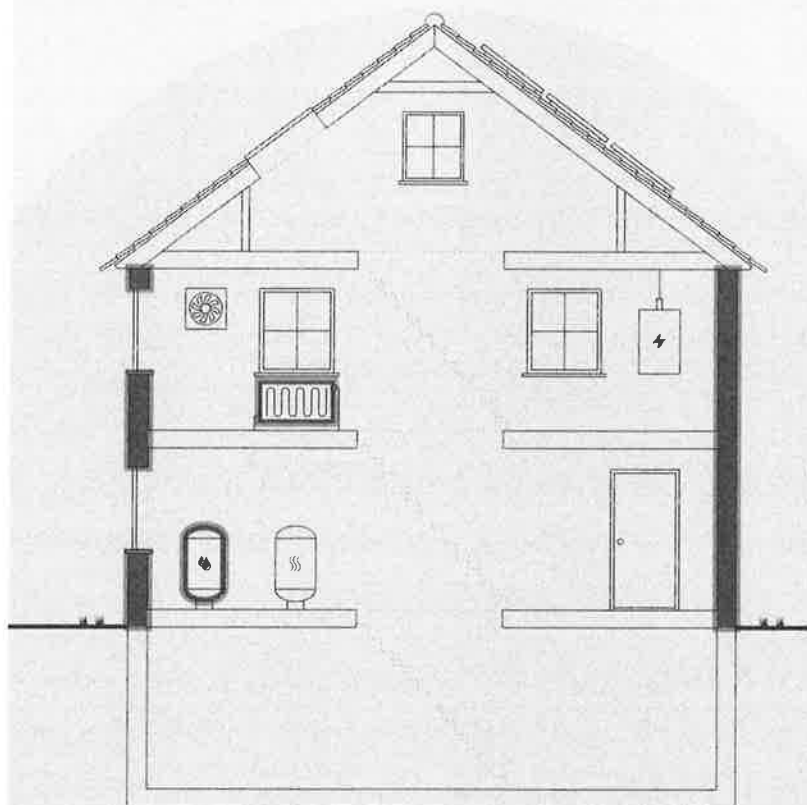
<b>Tag</b>	Ensidigt fald, tagkonstruktion af bjælkespær, taghældning mellem 1° og 15°. ingen tagrender, tagbelægning af tagpap eller -dug.
<b>Ydervægge</b>	Massiv murværk, trækonstruktion, facader af murværk med puds, facader af træbeklædning.
<b>Vinduer, døre og porte</b>	Træ.
<b>Fundament/sokler</b>	Beton / fundablokke / lecablokke.
<b>Kældre/krybekældre</b>	-
<b>Vådtrum (badeværelse, toilet og bryggers)</b>	-
<b>Gulvkonstruktion og etageadskillelser</b>	Gulvkonstruktion af beton.
<b>Bagmure og indervægge</b>	Murværk, let væg med gips eller lignende.
<b>Lofter</b>	Gips.
<b>Indvendige trapper</b>	-
<b>VVS-installationer</b>	-

## ENERGIMÆRKNINGSRAPPORT

ENERGIMÆRKE OG FORSLAG TIL ENERGIFORBEDRINGER

Østergade 35  
9631 Gedsted

Du betaler hvert år **7.100 kr.**  
mere, end du behøver i energjudgifter\*



Skitsen illustrerer en generisk bygning, baseret på bygningens karaktertræk. Ikonforklaring kan ses under afsnittet IKONFORKLARING.

### ENERGIKONSULENTENS BEDSTE ANBEFALINGER

- 1 Indblæsning af mineraluldsgranulat**  
 Årlig besparelse: 3.400 kr.  
 Investering: 19.900 kr.
- 2 Isolering af tilslutningsrør til varmtvandsbeholder op til 50 mm**  
 Årlig besparelse: 100 kr.  
 Investering: 500 kr.
- 3 Isolering af varmerør op til 50 mm**  
 Årlig besparelse: 900 kr.  
 Investering: 10.500 kr.

### DIT ÅRLIGE BESPARELSESPOTENTIALE\*

	I DAG	EFTER RENTABLE TILTAG	DU SPARER ÅRLIGT
Fjernvarme	23.900 kr.	19.000 kr.	4.900 kr.
El til andet	7.900 kr.	5.700 kr.	2.200 kr.
Overskud fra solceller	0 kr.	0 kr.	0 kr.
Samlet energjudgift	31.800 kr.	24.700 kr.	7.100 kr.
Samlet CO <sub>2</sub> -udledning	2,30 ton	1,44 ton	0,87 ton

\* Tallene er baseret på en standardiseret brug af bygningen. Se siden: FORMÅLET MED ENERGIMÆRKNINGEN.

### FORBEDRING AF ENERGIMÆRKET VED GENNEMFØRELSE AF ALLE RENTABLE FORSLAG:



#### Adresse

Østergade 35  
9631 Gedsted

#### Energimærkningsnummer

311858849

#### Gyldighedsperiode

29. september 2025 - 29. september 2035

#### Udarbejdet af

TÜV SÜD Domutech A/S  
CVR-nr.: 35047301

På denne side får du hjælp til at igangsætte de energiforbedringer, som energikonsulenten har fremhævet. Du kan sammenligne tiltagene på tværs af økonomi, klima og praktiske forhold, ligesom der til hvert forslag er en trinvis guide til at komme i gang med energiforbedringerne.

## ENERGIMÆRKNINGSRAPPORT

STATUS OG FORBEDRINGER

På de følgende sider i rapporten finder du detaljeret information om energikonsulentens forbedringsforslag.

### INDBLÆSNING AF MINERALULDSGRANULAT

- 1 Find en håndværker eller anden relevant fagperson som kan hjælpe dig med planlægning og udførelse af din energiforbedring.
- 2 På Spareenergi.dk kan du få inspiration til energiforbedringen om "Hulmursisolering"
- 3 Læs mere om den konkrete energiforbedring på [www.spareenergi.dk/hulmursisolering](http://www.spareenergi.dk/hulmursisolering)
- 4 Indhent et eller flere tilbud på energiforbedringen, udvælg den løsning, der passer dig bedst, og begynd din energiforbedring.



**Besparelse**  
3.400 kr./årligt



**CO2-reduktion**  
291 kg./årligt



**Investering**  
19.900 kr.



**Renoveringstid**  
Op til 2 dage

### ISOLERING AF TILSLUTNINGSRØR TIL VARMTVANDSBEHOLDER OP TIL 50 MM

- 1 Find en håndværker eller anden relevant fagperson som kan hjælpe dig med planlægning og udførelse af din energiforbedring.
- 2 På Spareenergi.dk kan du få inspiration til energiforbedringen om "Isolering af rør til varmt vand"
- 3 Læs mere om den konkrete energiforbedring på [www.spareenergi.dk/isolering-af-roer-til-varmt-vand](http://www.spareenergi.dk/isolering-af-roer-til-varmt-vand)
- 4 Indhent et eller flere tilbud på energiforbedringen, udvælg den løsning, der passer dig bedst, og begynd din energiforbedring.



**Besparelse**  
100 kr./årligt



**CO2-reduktion**  
5 kg./årligt



**Investering**  
500 kr.



**Renoveringstid**  
Op til 2 dage

### ISOLERING AF VARMERØR OP TIL 50 MM

- 1 Find en håndværker eller anden relevant fagperson som kan hjælpe dig med planlægning og udførelse af din energiforbedring.
- 2 På Spareenergi.dk kan du få inspiration til energiforbedringen om "Isolering af varmerør"
- 3 Læs mere om den konkrete energiforbedring på [www.spareenergi.dk/isolering-af-varmeroer](http://www.spareenergi.dk/isolering-af-varmeroer)
- 4 Indhent et eller flere tilbud på energiforbedringen, udvælg den løsning, der passer dig bedst, og begynd din energiforbedring.



**Besparelse**  
900 kr./årligt



**CO2-reduktion**  
76 kg./årligt



**Investering**  
10.500 kr.



**Renoveringstid**  
Op til 2 dage

#### ENERGIPRISER

Svingende energipriser har ikke betydning for bygningens energimærke, men har indflydelse på energiokonomien anført på forsiden. Nogle energimærker er udarbejdet i perioder, hvor energipriserne har været betydeligt højere end andre. Ved høje energipriser kan værdien af besparelsesforslag blive større, hvilket betyder, at det kan give økonomisk mening at gennemføre flere forslag.

#### HJÆLP TIL GENNEMFØRELSE AF ENERGIBESPARELSER OG RÅD OM FINANSIERING

Energikonsulenten kan fortælle dig, hvilke forudsætninger der ligger til grund for de enkelte forbedringsforslag. På [spareenergi.dk](http://spareenergi.dk) kan du læse mere om energirenoveringer og finde inspiration og hjælp til at igangsætte en energirenovering. Find f.eks. Bygningsguiden, hvor vi har samlet viden om de mest almindelige hustyper i Danmark – så du kan få overblik over, hvordan man opnår en bedre bolig, der både er energieffektiv, har et godt indeklima og er tidssvarende.

Kontakt din bank: Flere banker tilbyder klima- og energieffektiviseringslån med lav rente. Ring til din bank og hør hvad de kan tilbyde.

Adresse  
Østergade 35  
9631 Gedsted

Energimærkningsnummer  
311858849

Gyldighedsperiode  
29. september 2025 - 29. september 2035

Udarbejdet af  
TUV SUD Domotech A/S  
CVR-nr.: 35047301

# ALLE RAPPORTENS ANBEFALINGER

## ENERGIMÆRKNINGSRAPPORT STATUS OG FORBEDRINGER

På denne side kan du sammenligne økonomi og klimaeffekt for alle rapportens forbedringsforslag.

SIDE 3 - BILAG

RENTABLE RENOVERINGSFORSLAG			
RENOVERINGSFORSLAG	ÅRLIG BESPARELSE*	INVESTERING	REDUKTION I ÅRLIGT UDLEDT CO <sub>2</sub>
<b>UDNYTTET TAGRUM</b> Efterisolering af skunkrum med op til 300 mm isolering	500 kr.	14.500 kr.	42 kg CO <sub>2</sub>
<b>HULE YDERVÆGGE</b> Indblæsning af mineraluldsgrenulat	3.400 kr.	19.900 kr.	291 kg CO <sub>2</sub>
<b>YDERDØRE</b> Udskiftning af massive yderdøre	300 kr.	6.700 kr.	21 kg CO <sub>2</sub>
<b>VARMERØR</b> Isolering af varmerør op til 50 mm	900 kr.	10.500 kr.	76 kg CO <sub>2</sub>
<b>VARMTVANDSRØR</b> Isolering af tilslutningsrør til varmtvandsbeholder op til 50 mm	100 kr.	500 kr.	5 kg CO <sub>2</sub>
<b>SOLCELLER</b> Montage af nye solceller	2.200 kr.	28.800 kr.	435 kg CO <sub>2</sub>
ANDRE FORSLAG DER KAN VÆRE RENTABLE, HVIS DE UDFØRES SAMMEN MED ANDRE RENOVERINGER			
<b>UDNYTTET TAGRUM</b> Indvendig efterisolering af skråvægge med 100 mm isolering	300 kr.		25 kg CO <sub>2</sub>
<b>FACADEVINDUER</b> Udskiftning af eksisterende vinduer uden energiglas	600 kr.		49 kg CO <sub>2</sub>

\* Tallene er baseret på en standardiseret brug af bygningen. Se siden: FORMÅLET MED ENERGIMÆRKNINGEN.

**Adresse**  
Østergade 35  
9631 Gedsted

**Energimærkningsnummer**  
311858849

**Gyldighedsperiode**  
29. september 2025 - 29. september 2035

**Udarbejdet af**  
TUV SUD Domutech A/S  
CVR-nr.: 35047301

# FORMÅLET MED ENERGIMÆRKNINGEN

Energimærkning af bygninger har to formål: Mærkningen synliggør bygningens beregnede energibehov og er derfor en form for varedeklaration, når en bygning sælges eller udlejes. På baggrund af det beregnede energibehov tildeles boligen en karakter på energimærkningskalaen fra A2020 til G.

Rapporten giver et overblik over de energimæssige forbedringer af boligen, som er rentable at gennemføre eller kan være rentable, hvis de udføres sammen med andre renoveringer. Rapporten beskriver hvad forbedringerne går ud på, hvad de koster at gennemføre, hvor meget energi og CO2 man sparer, og hvor stor besparelse der kan opnås på el- og varmeregninger ud fra det beregnede energibehov.

## DERFOR SKAL DU GENNEMFØRE ENERGIFORBEDRINGER:



Det beregnede energibehov er en ret præcis indikator for bygningens energimæssige kvalitet – i modsætning til det faktiske forbrug, som naturligvis er stærkt afhængigt både af vejret og af de vaner, som bygningens brugere har. Nogle sparer på varmen, mens andre fyrer for åbne vinduer eller bruger store mængder varmt vand.

For at kunne sammenligne bygningers energimæssige kvalitet, beregnes bygningens beregnede energibehov ud fra en række standardantagelser for vejrlig, familiestørrelse, indendørstemperatur, adfærd m.v. Nedenfor ses de mest centrale antagelser for det beregnede energibehov.

## FIRE ÅRSAGER TIL AT HUSETS FAKTISKE VARMEREGNING KAN AFVIGE FRA DET BEREKNEDE ENERGIBEHOV I RAPPORTEN:



Adresse  
Østergade 35  
9631 Gedsted

Energimærkningsnummer  
311858849

Øyldighedsperiode  
29. september 2025 - 29. september 2035

Udarbejdet af  
TÜV SÜD Domutech A/S  
CVR-nr.: 35047301



### BYGNINGSBESKRIVELSE / Østergade 35, 9631 Gedsted

ADRESSE  
Østergade 35, 9631 Gedsted

BYGNINGENS ANVENDELSE I FØLGE BBR  
Fritliggende enfamilieshus (parcelhus) (120)

KOMMUNE NR. 820	BFE NR. 3457400	BYGNINGS NR. 1	BOLIGAREAL I BBR 92 m <sup>2</sup>	ERHVERVSAREAL I BBR 0 m <sup>2</sup>
OPFØRELSESÅR 1905	OPVARMET BYGNINGSAREAL 119 m <sup>2</sup>	HERAF TAGETAGE OPVARMET 37 m <sup>2</sup>	HERAF KÆLDERETAGE OPVARMET 0 m <sup>2</sup>	UOPVARMET KÆLDERETAGE 8 m <sup>2</sup>
ÅR FOR VÆSENTLIG RENOVERING 1981	VARMEFORSYNING Fjernvarme	SUPPLERENDE VARME Ingen		

**D**

ENERGIMÆRKE

**C**

ENERGIMÆRKE EFTER RENTABLE BESPARELSFORSLAG

**C**

ENERGIMÆRKE EFTER ALLE BESPARELSFORSLAG

### BYGNINGENS BEREGNEDE ENERGIBEHOV

#### Opvarmning

FORSYNINGSFORM	VARMEBEHOV I kWh	OMREGNET TIL ENERGIENHED FOR FORSYNINGSFORM
Fjernvarme	24.330	24,33 MWh fjernvarme

#### Andre energibehov

EL TIL ANDET*	kWh
El til bygningsdrift	0
El til forbrug	3.649

\*El til bygningsdrift er det elforbrug, der i beregningen går til installationer, f.eks. varmfordelpumper, ventilation mv. El til forbrug dækker over et standardiseret, gennemsnitligt elforbrug til f.eks. hvidevarer, tv mv. El til forbrug påvirker ikke energimærkekaraktæren, men den varme der afgives fra elforbrugende udstyr reducerer bygningens beregnede varmebehov.

Adresse  
Østergade 35  
9631 Gedsted

Energimærkningsnummer  
311858849

Gyldighedsperiode  
29. september 2025 - 29. september 2035

Udarbejdet af  
TÜV SÜD Domutech A/S  
CVR-nr.: 35047301

### ANVENDTE ENERGIPRISER INKL. AFGIFTER VED BEREGNING AF BESPARELSER

Anvendte energipriser ved beregning af  
energibesparelserne i denne rapport:

Fjernvarme  
738 kr. pr. MWh  
Fast afgift: 5.917 kr. pr. år

Elektricitet til andet end opvarmning  
2,16 kr. pr. kWh

Fjernvarmeprisen er anvendt fra nyeste tarifblad samme dato som energimærket er beregnet.

Elpriser i dette energimærke er baseret på et landsdækkende gennemsnit. Forbruget "el til andet" er beregnet ud fra et landsdækkende gennemsnit, baseret på størrelsen af boligen og prisen på el i området. El til andet indgår ikke beregningen af energimærket og påvirker derfor ikke energimærkets karakter.

Priserne på forbedringsforslag er estimeret og det anbefales at der indhentes priser fra forskellige leverandører, da disse erfaringsmæssigt kan svinge en del. Det kan ikke forudsættes at kommende ejere anvender samme leverandør, og dermed opnår samme energipris, som bygningssejeren der rekvirerede energimærket. Den aktuelle energipris kan for bygninger, som har el som primær forsyning, og hvor dette fremgår af BBR-meddelelsen, være den reducerede elpris.

Alle priser er inkl. moms.

Priserne, afsat i nærværende energimærke, bygger i hovedsagen på Motios prisbøger. Disse prisbøger er markedsstandard for prissætning vedr. bygninger og bygningsrenovering i Danmark. Priserne afspejler derfor det indeværende års prisbøger. Hvis mærket er ældre - og i situationer med voldsomme fluktuationer i prisudviklingen - kan prissætningen i energimærket være ude af trit med de aktuelle priser. Det er derfor altid en god praksis at indhente konkrete og bindende tilbud på evt. energiforbedringer. Rentabiliteten af forslagene vil formentlig ikke blive påvirket i det væsentlige, da energipriserne ofte følger samme mønster som priserne i byggeriet.

### OPLYST FORBRUG INKL. MOMS OG AFGIFTER

Denne rapport er udskrevet fra [www.boligejer.dk](http://www.boligejer.dk), og er derfor tilgængelig for offentligheden. Hvis det faktiske energiforbrug i bygningen og omkostningerne til dækning af det, er registreret ved energimærkningen, fremgår det ikke i denne rapport, da oplysningerne er fortrolige for enfamiliehuse.

### FIRMA

Firmanummer: 600402  
CVR-nummer: 35047301

TÜV SÜD Domutech A/S  
Johanne Møllers Passage 1, 3. sal  
1799 København V

[www.domutech.dk](http://www.domutech.dk)  
[kontakt@domutech.dk](mailto:kontakt@domutech.dk)  
tlf. 60 555 444

Ved energikonsulent  
Mathias Stiller Jonassen

### RAPPORTENS GYLDIGHED

Gyldig fra 29. september 2025 til den 29. september 2035

### KLAGEMULIGHEDER

Tror du, der er fejl i rapporten, eller ønsker du at klage over energimærkningen, skal du rette henvendelse til det certificerede energimærkningsfirma, der har udarbejdet mærkningen.

Ejeren af bygningen eller enheden kan klage. Klagen skal være modtaget hos det certificerede energimærkningsfirma, senest:

- 1 år efter energimærkningsrapportens dato, eller
- 1 år efter bygningens overtagelsesdag, som er aftalt mellem sælger og køber, hvis bygningen efter indberetningen af energimærkningsrapporten har fået ny ejer - dog senest 6 år efter energimærkningsrapportens datering.

Reglerne om klageadgang står i gældende bekendtgørelse om energimærkning af bygninger. Klik ind på linket og læs mere om, hvordan du indgiver en klage.

[www.ens.dk/ansvarsomraader/energimaerkning-af-bygninger/klagevejledning](http://www.ens.dk/ansvarsomraader/energimaerkning-af-bygninger/klagevejledning)

Det certificerede energimærkningsfirma behandler klagen og bør meddele sin skriftlige afgørelse af klagen inden for 4 uger.

Adresse  
Østergade 35  
9631 Gedsted

Energimærkningsnummer  
311858849

Gyldighedsperiode  
29. september 2025 - 29. september 2035

Udarbejdet af  
TÜV SÜD Domutech A/S  
CVR-nr.: 35047301

**FORBEHOLD FOR PRISER PÅ INVESTERING I  
ENERGIBESPARELSE**

Energimærkets besparelsesforslag er baseret på energikonsulentens erfaring og vurdering. Før energibesparelsesforslagene iværksættes, bør der altid indhentes tilbud fra flere leverandører, da de angivne priser alene skal betragtes som vejledende. Desuden bør det undersøges om energiforbedringen kræver myndighedsgodkendelse.

Årligt abonnement for salg af el bør undersøges nærmere, da dette varierer meget på det frie el marked.

For en konkret vurdering af ejendommens isoleringsmæssige tilstand, skal der udføres destruktive indgreb i klimaskærmen.

**DESTRUKTIVE UNDERSØGELSER**

Der er i forbindelse med bygningsgennemgang ikke givet tilladelse til at foretage destruktive undersøgelser. Oplysning om isolering beror derfor på energikonsulentens skøn, tegningsmateriale og byggeskik.

**BEHANDLING AF OPLYSNINGER**

Energistyrelsen er ansvarlig for behandlingen af oplysninger om bygningen, herunder offentliggørelse af energimærkningsrapporten. Du kan læse mere om reglerne, samt hvordan vi behandler oplysninger på vores hjemmeside.

[www.ens.dk/ansvarsomraader/energimaerkning-af-bygninger/lovgivning-om-energimaerkning](http://www.ens.dk/ansvarsomraader/energimaerkning-af-bygninger/lovgivning-om-energimaerkning)

**Adresse**  
Østergade 35  
9631 Gedsted

**Energimærkningsnummer**  
311858849

**Gyldighedsperiode**  
29. september 2025 - 29. september 2035

**Udarbejdet af**  
TUV SÜD Domutech A/S  
CVR-nr.: 35047301

Formålet med energimærkning af eksisterende bygninger er at fremme energibesparelser i Danmarks bygningsmasse. En energimærkning består af to dele, der tilsammen belyser en bygningens energimæssige tilstand og dens besparelsespotentiale:

1. En del hvorved bygningen indplaceres på energimærkeskalaen.
  2. En del som indeholder forslag til energiforbedrende og energibesparende tiltag i bygningen.
- Energimærkninger giver desuden ejere, lejere og overdragere af bygninger eller bygningenheder et sammenligningsgrundlag til at vurdere bygningens energimæssige ydeevne.

Energimærkningsrapporten er beregnet ud fra en standardiseret beregningsmetode, udviklet af SBI (Institut for Byggeri, By og Miljø - BUILD). Det specifikke energibehov (kWh/m<sup>2</sup>) er et udtryk for bygningens energimæssige status og danner dermed energimærket.

#### GENERELLE KOMMENTARER:

Ejendommen er et enfamilieshus i 1½ plan md kælder, opført i 1905. Om-/tilbygningsår 1981 iht. BBR.

Energimærkningsrapporten er beregnet på baggrund af markopmålinger, gennemgang af bygningskonstruktioner, relevante oplysninger fra ejendommens repræsentant/ejer, samt evt. tegningsmateriale. Hvis der ikke foreligger relevante oplysninger, der kan fastslå isoleringsværdien i de lukkede konstruktioner/bygningsdele, vurderes dette ud fra et fagligt skøn, der er baseret på erfaring og byggeskik på opførelsestidspunktet. Der kan derfor være afvigelser mellem faktiske og skønnede forhold.

Det opvarmede areal i energimærket er beregnet ud fra faktiske opmålinger.

Det har ikke været muligt at fremskaffe oplysninger vedrørende konstruktions- og isoleringsforhold til energimærket.

#### VARME:

Ejendommen opvarmes med fjernvarme.

#### KONKLUSION:

Ejendommen er i forholdsvis god energimæssig stand.

Der er forslag til energimæssige forbedringer.

Det skal påpeges, at størrelsen af det beregnede besparelsespotentiale ved energirenoeringen ikke nødvendigvis kommer til at blive den faktiske besparelse. Forskellige adfærdsmønstre kan bevirke, at forbruget efter renovering ikke bliver som beregnet, hvis ejer ikke selv tilpasser sin hverdag til den nye situation. Ejers adfærd er derfor mindst lige så vigtig som selve energirenoeringen for at opnå reelle energibesparelser.

Inden indkøb og installation af nye tekniske løsninger og komponenter (bl.a. kedler, varmepumper, solceller, cirkulationspumper, mv.) bør autoriseret fagmand/leverandør vurdere valg af type/model af de energimæssige tiltag, som er foreslået i energimærkningsrapporten.

Det bør ligeledes undersøges om lokale bestemmelser tillader at montere eventuelle forslag i rapporten.

Man bliver ofte mødt med argumentet om, at varmen fra varmerør tilgår bygningen. Men uisolerede/delvist isolerede varmerør vil altid have et varmetab, der tilgår omgivelserne. Isolering af varmerør kan der være en god investering, selvom de er placeret i en opvarmet zone.

#### Adresse

Østergade 35  
9631 Gedsted

#### Energimærkningsnummer

311858849

#### Gyldighedsperiode

29. september 2025 - 29. september 2035

#### Udarbejdet af

TÜV SÜD Domutech A/S  
CVR-nr.: 35047301

**KOMMENTARER TIL BYGNINGSBESKRIVELSEN**

Det af energikonsulenten registrerede opvarmede areal i bygningen afviger fra boligarealet angivet i BBR-ejeroplysningsskemaet/www.ois.dk.

-----

Ifølge Energistyrelsens Håndbog for Energikonsulenter, så skal der vurderes, om der er afvigelser mellem det faktiske opvarmede areal i bygningen og det registrerede beboelsesareal i BBR. Ved markante og iøjnefaldende afvigelser, skal energikonsulenten beskrive det.

Til orientering skal vi gøre opmærksom på, at ejer er ansvarlig for at orientere kommunen, såfremt de faktiske forhold på matriklen (herunder bygningsarealer) ikke stemmer overens med BBR-ejeroplysningsskemaet.

**Adresse**  
Østergade 35  
9631 Gedsted

**Energimærkningsnummer**  
311858849

**Gyldighedsperiode**  
29. september 2025 - 29. september 2035

**Udarbejdet af**  
TUV SÜD Domutech A/S  
CVR-nr.: 35047301

# GENNEMGANG AF BOLIGENS ENERGITILSTAND

På de følgende sider kan du se en detaljeret beskrivelse af energitilstanden af din bolig, energikonsulentens forslag til energiforbedringer og tilhørende energiløsninger.

Nogle forbedringsforslag er rentable. Det betyder, at du sparer mere på dit energiforbrug inden for energiforbedringens levetid, end energiforbedringen koster at gennemføre.

De rentable forslag fremgår med en investeringspris.

Nogle forbedringsforslag kan med fordel overvejes ved renoveringer, eller hvis der er bygningsdele, der alligevel skal udskiftes. Investeringsprisen til forbedringsforslag ved renovering, er ikke angivet da investeringen vil afhænge af den konkrete renovering, som skal ske i forbindelse med besparelsesforslaget.

## TAG OG LOFT

### UDNYTTET TAGRUM

#### STATUS

Loft mod skunkrum vurderes isoleret med 100 mm mineraluld. Konstruktions- og isoleringsforhold er skønnet ved besigtigelsen.

Vægge mod skunkrum er isoleret med 200 mm mineraluld. Isoleringsforholdet i konstruktionen er målt i forbindelse med besigtigelsen.

Skråvægge vurderes isoleret med 200 mm mineraluld. Konstruktions- og isoleringsforhold er skønnet ved besigtigelsen.

#### RENOVERINGSFORSLAG

Efterisolering af loft mod skunkrum med 200 mm isolering. Eksisterende isolering bevares, så der efter fremtidige forhold er isoleret med 300 mm. Det påregnes at skunke er tilgængelige, hvorved overslagsprisen alene omfatter udlægning af den nye isolering.

#### ÅRLIG BESPARELSE

500 kr.

#### INVESTERING

14.500 kr.

Efterisolering af vægge mod skunkrum med 100 mm isolering. Eksisterende isolering bevares, så der efter fremtidige forhold er isoleret med 300 mm. Det påregnes at skunke er tilgængelige, hvorved overslagsprisen alene omfatter montering af den nye isolering.

#### RENOVERINGSFORSLAG

Indvendig efterisolering af skråvægge med 100 mm isolering, så den samlede isoleringstykkelse opnår 300 mm. Det foreslås at isolere skråvægge indefra, i forbindelse med større indvendig renovering. Eksisterende beklædning fjernes og bortskaffes, og der udføres den nødvendige forskalling for den nye isolering og vægbeklædning. Tætheden skal sikres iht. gældende regler.

#### ÅRLIG BESPARELSE

300 kr.

#### INVESTERING

## YDERVÆGGE

### HULE YDERVÆGGE

#### Adresse

Østergade 35  
9631 Gedsted

#### Energimærkningsnummer

311858849

#### Gyldighedsperiode

29. september 2025 - 29. september 2035

#### Udarbejdet af

TUV SUD Domutech A/S  
CVR-nr.: 35047301

STATUS		
Ydervægge er udført som 30 cm hulmur. Vægge består udvendigt og indvendigt af tegl. Hulrummet vurderes ikke isoleret. Konstruktions- og isoleringsforhold er skønnet ud fra byggeskik og krav gældende på opførelsestidspunktet.		
Ydervægge er udført som 30 cm hulmur. Vægge består udvendigt og indvendigt af tegl. Der vurderes delvist isoleret med 100 mm isolering indvendigt, og afsluttet med pladebeklædning. Hulrummet vurderes uisolert. Konstruktions- og isoleringsforhold er skønnet ved besigtigelsen.		
Ydervægge i værelse er udført som 30 cm hulmur. Vægge består udvendigt og indvendigt af tegl. Der vurderes isoleret med 50 mm isolering indvendigt, og afsluttet med pladebeklædning. Hulrummet vurderes uisolert. Konstruktions- og isoleringsforhold er skønnet ved besigtigelsen.		
RENOVERINGSFORSLAG	ÅRLIG BESPARELSE	INVESTERING
Isolering af uisolerede hulmure af tegl med mineraluldsgranulat. Inden isoleringsarbejdet påbegyndes bør godkendt isolatør vurdere, om ydervægge er velegnet til isolering. Visse ydervægge egner sig ikke til hulmursisolering, da der kan opstå fugtproblemer og afskalning af facaden.	3.400 kr.	19.900 kr.

LETTE VÆGGE MOD UOPVARMEDE RUM
<b>STATUS</b>
Vægge mod loftsrum er isoleret med 100 mm mineraluld. Isoleringsforholdet i konstruktionen er målt i forbindelse med besigtigelsen.

VINDUER, ØVENLYS OG DØRE		
FACADEVINDUER		
<b>STATUS</b>		
Vinduerne er delvist monteret med tolags termorude.		
Vinduerne er delvist monteret med tolags energirude.		
RENOVERINGSFORSLAG	ÅRLIG BESPARELSE	INVESTERING
Eksisterende vinduer uden energiruder foreslås udskiftet til nye vinduer med trelags energiruder, energiklasse A. Inden hele vinduet udskiftes kan det overvejes om man kan nøjes med at skifte selve ruden, en evt. udgift til dette er ikke indeholdt i forslaget.	600 kr.	

ØVENLYS
<b>STATUS</b>
Øvenlysvindue er monteret med tolags energirude.

<b>YDERDØRE</b>		
<b>STATUS</b> Yderdør mod nord med isoleret fyldning er monteret med tolags energirude.  Massiv yderdør mod loftsrum er uisoleret.		
<b>RENOVERINGSFORSLAG</b> Eksisterende massiv og uisoleret yderdør foreslås udskiftet til ny massiv yderdør med isolerede fyldninger.	<b>ÅRLIG BESPARELSE</b> 300 kr.	<b>INVESTERING</b> 6.700 kr.

## **GULVE**

<b>TERRÆNDÆK</b>
<b>STATUS</b> Terrændæk i bryggers er udført af beton med slidlagsgulv. Gulvet vurderes isoleret med 100 mm trædefast mineraluld under betonen og sten som kapillarbrydende lag. Konstruktions- og isoleringsforhold er skønnet ved besigtigelsen.

<b>TERRÆNDÆK MED GULVVARME</b>
<b>STATUS</b> Terrændæk i bad er udført af beton med slidlagsgulv. Gulvet vurderes isoleret med 100 mm trædefast mineraluld under betonen og sten som kapillarbrydende lag. Konstruktions- og isoleringsforhold er skønnet ved besigtigelsen.

<b>ETAGEADSKILLELSE</b>
<b>STATUS</b> Gulv mod uopvarmet kælder udført som lukket bjælkelag, vurderes isoleret med 100 mm mineraluld. Konstruktions- og isoleringsforhold er skønnet ved besigtigelsen.

<b>KRYBEKÆLDER</b>
<b>STATUS</b> Gulv mod krybekælder af træ/bjælker, vurderes isoleret med 100 mm mineraluld. Konstruktions- og isoleringsforhold er skønnet ved besigtigelsen.

## VENTILATION

### VENTILATION

**STATUS**

Der er naturlig ventilation i hele bygningen.

## VARMEANLÆG

### FJERNVARME

**STATUS**

Bygningen opvarmes med fjernvarme.

### VARMEPUMPER

**STATUS**

Der er ikke stillet forslag til varmepumpe, da dette, med bygningens eksisterende varmeanlæg og den dertilhørende energipris, ikke vil kunne medføre et fornuftigt og rentabelt forslag.

### SOLVARME

**STATUS**

Der er ikke stillet forslag til solvarmeanlæg, da dette, med bygningens eksisterende varmeanlæg og den dertilhørende energipris, ikke vil kunne medføre et fornuftigt og rentabelt forslag.

## VARMEFORDELING

### VARMEFORDELING

**STATUS**

Opvarmning af ejendommen sker via radiatorer og gulvarme i opvarmede rum. Der er vandbåren gulvarme i bad. Ved energimærkning anvendes dimensionerede drift-temperaturer ud fra anlægstypen i henhold til Energistyrelsens retningslinjer.

### VARMERØR

**STATUS**

Varmerør i loftsrum vurderes isoleret med 20 mm isolering.

**Adresse**

Østergade 35  
9631 Gedsted

**Energimærkningsnummer**

311858849

**Gyldighedsperiode**

29. september 2025 - 29. september 2035

**Udarbejdet af**

TÜV SÜD Domutech A/S  
CVR-nr.: 35047301

RENOVERINGSFORSLAG	ÅRLIG BESPARELSE	INVESTERING
Isolering af varmerør op til 50 mm isolering, udført enten med rørskåle eller lamelmåtter.	900 kr.	10.500 kr.

## AUTOMATIK

### STATUS

Der er monteret termostatventiler til regulering af korrekt rumtemperatur.

Udenfor fyringssæsonen forudsættes det i beregningen, at varmeanlægget kan afbrydes. Enten automatisk via udeføler eller manuelt ved lukning af ventiler og slukning af varmfordelingspumper.

## VARMT BRUGSVAND

### VARMTVANDSRØR

#### STATUS

Tilslutningsrør til varmtvandsbeholder vurderes isoleret med 20 mm isolering.

RENOVERINGSFORSLAG	ÅRLIG BESPARELSE	INVESTERING
Isolering af tilslutningsrør til varmtvandsbeholder op til 50 mm isolering, udført enten med rørskåle eller lamelmåtter.	100 kr.	500 kr.

### VARMTVANDSBEHOLDER

#### STATUS

Varmt brugsvand produceres i en varmtvandsbeholder. Beholderen er placeret i loftsrummet.

## EL

### SOLCELLER

#### STATUS

Der er ingen solceller på bygningen.

RENOVERINGSFORSLAG	ÅRLIG BESPARELSE	INVESTERING
	2.200 kr.	28.800 kr.

Adresse  
Østergade 35  
9631 Gedsted

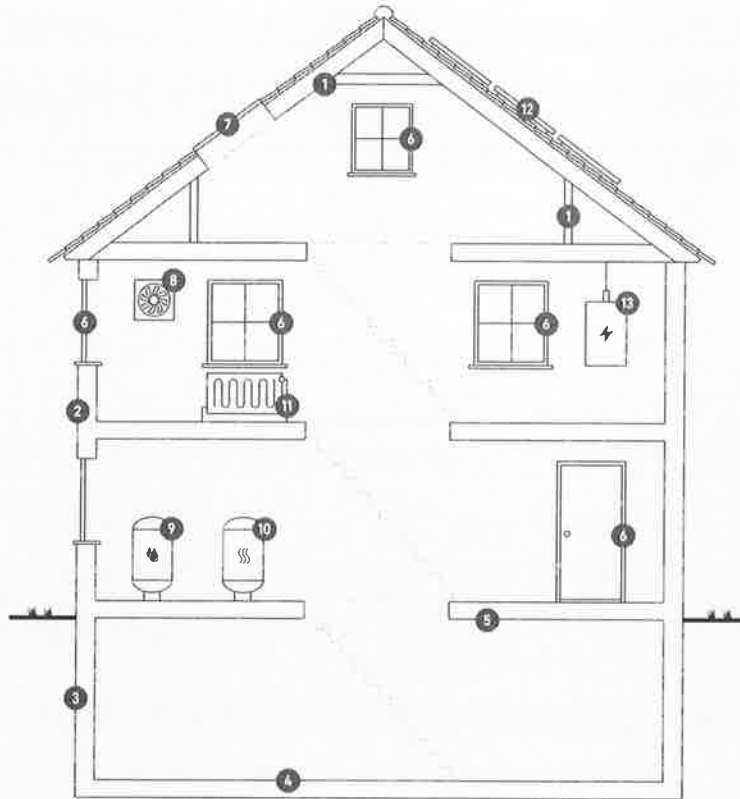
Energimærkningsnummer  
311858849

Gyldighedsperiode  
29. september 2025 - 29. september 2035

Udarbejdet af  
TUV SÜD Domutech A/S  
CVR-nr.: 35047301

<p>Montering af solceller på tagflade/stativ på jord. Det er vigtigt at placere solcellerne i en orientering, som sikrer mest muligt solskinstimer.</p> <p>For at opnå optimal virkningsgrad er det vigtigt at sikre at der ikke er unødigt skyggepåvirkning fra udekommende faktorer, som fx trækroner.</p> <p>Det bør undersøges om den eksisterende tagkonstruktion er egnet til den ekstra vægt fra solcellerne. En eventuel udgift til dette er ikke medtaget i forslagets økonomi.</p> <p>Det bør ligeledes undersøges om lokale bestemmelser tillader at montere solceller.</p>		
--	--	--

En bygning består af mange dele, der har betydning for bygningens energibehov. Figuren herunder giver en forklaring af de væsentligste dele på tværs af konstruktioner og installationer.



1

### Tag og loft

Bygningens øverste del af klimaskærmen, f.eks. et loftrum, et fladt tag eller et udnyttet tagrum.

2

### Ydervægge

Bygningens vægge ud mod det fri eller mod uopvarmede områder. Væggen kan være hule, massive eller lette ydervægge.

3

### Kælderydervægge

Bygningens kælderydervægge, som vender mod jorden.

4

### Kældergulv

Bygningens nederste del af klimaskærmen i bygninger med opvarmet kælder.

5

### Etageadskillelse og gulv

Bygningens nederste del af klimaskærmen, f.eks. terrændæk, gulv mod krybekælder eller etageadskillelse mod uopvarmet kælder.

6

### Vinduer/døre

Bygningens facadevinduer og yderdøre.

7

### Ovenlys

Bygningens ovenlysvinduer.

8

### Ventilation

Bygningens ventilationsanlæg og ventilationskanaler.

9

### Varmt brugsvand

Bygningens komponenter til varmt brugsvand, bl.a. varmtvandsrør og varmtvandsbeholder.

10

### Varmeanlæg

Bygningens varmeanlæg, f.eks. kedler, fjernvarme, ovne og varmepumper.

11

### Varmefordeling

Bygningens varmfordelingsanlæg, bl.a. varmeanlægget, varmerør og automatik.

12

### Solenergi

Bygningens solenergi, f.eks. solvarme og solceller.

13

### El og teknik

Bygningens driftsrelaterede el og teknik, f.eks. varmfordelingspumper, varmtvandspumper og vindmøller.

#### Adresse

Østergade 35  
9631 Gedsted

#### Energimærkningsnummer

311858849

#### Gyldighedsperiode

29. september 2025 - 29. september 2035

#### Udarbejdet af

TUV SUD Domutech A/S  
CVR-nr.: 35047301

# ENERGIMÆRKE

FOR BOLIGEN


Østergade 35  
9631 Gedsted

Energimærkningen er baseret på beregnet forbrug



Energistyrelsen

Gyldig fra den 29. september 2025 til den 29. september 2035  
Energimærkningsnummer: 311858849



# ELINSTALLATIONS- RAPPORT

Østergade 35 - 9631 Gedsted

**GYLDIGHEDSPERIODE:** 25.09.2025 - 25.09.2026

**LØBENUMMER:** E-1402704

## EJENDOMSINFORMATION

**Byggeår:**  
1905

**Kommune- og BFE nr.:**  
820-3457400

**Matrikel/ejerlav:**  
5v. Gedsted By, Gedsted



## DENNE RAPPORT ER UDARBEJDET AF:

**Firma:**  
TUV SUD Domutech A/S

**Gennemgangen er foretaget af:**  
Henrik Heine Jakobsen

**Adresse:**  
Johanne Møllers Passage 1, 1799 København V

**Telefon:** 60555444

**E-mail:** kontakt@domutech.dk

**CVR-nummer:** 35047301

# DET SKAL DU VIDE OM ELINSTALLATIONSRAPPORTEN



Elinstallationsrapporten beskriver ulovlige forhold og funktionsfejl ved elinstallationen. En installation er ulovlig, hvis den ikke lever op til de standarder og lovkrav, der var gældende, da installationen blev udført. Ulovlige forhold fremgår af fejloversigten på side 6. Funktionsfejl i den lovlige del af elinstallationen, fremgår ikke af fejloversigten. "Elinstallatørvirksomhedens oplysning om funktionsdygtighed" på side 4.



Den autoriserede elinstallatørvirksomhed foretager en visuel gennemgang og udfører **stikprøver** på baggrund af erfaring og en professionel faglig vurdering. Fagpersonen undersøger installationer, som vækker opmærksomhed, eller hvor der erfaringsmæssigt ofte vil være fejl. Stikprøver udvælges systematisk, og alle typer installationer undersøges. Da det er stikprøver, kan der være ulovlige og farlige installationer i boligen, som ikke er fundet og derfor ikke er beskrevet i rapporten.



Som boligejer er det dit ansvar at få udbedret ulovlige elinstallationer. De fleste fejl i installationerne skal udbedres af en autoriseret elinstallatørvirksomhed. Du kan se, hvilke fejl, du selv må udbedre, på Sikkerhedsstyrelsens hjemmeside [www.sik.dk](http://www.sik.dk).



De ulovlige fejl i installationen vurderes ud fra, hvor farlig den ulovlige fejl er. Der er ikke nødvendigvis sammenhæng mellem, hvor farlig en fejl er, og hvor dyrt det er at udbedre fejlen. Der kan være fejl, som hurtigt og billigt kan udbedres, men som kan indebære en alvorlig risiko for elektrisk stød eller brand, hvis der ikke gøres noget. Rapporten forholder sig ikke til, hvad det koster at udbedre et ulovligt forhold.

## SÅDAN FUNGERER VURDERINGSSYSTEMET

Hver konstateret fejl under gennemgangen får en vurdering. Alle fejl i elinstallationerne er ulovlige. Nogle er udelukkende ulovlige, mens andre både er ulovlige og indebærer risiko for brand og/eller stød. Alle fejl i oversigten kan have betydning for funktionsdygtigheden.

I elinstallationsrapporten kan du læse om følgende typer fejl:



### **Risiko for stød**

Ulovlige elinstallationer, der indebærer risiko for elektrisk stød.



### **Risiko for brand**

Ulovlige elinstallationer, der indebærer risiko for brand.



### **Ulovlige elinstallationer**

Elinstallationer, der ikke lever op til de standarder og lovkrav, der gælder, da installationen blev udført.



### **Undersøges nærmere**

Forhold ved elinstallationerne, der bør undersøges nærmere for at afklare, om der er en fejl. Det kan være en fejl med risiko for brand eller stød, og derfor bør du undersøge forholdet nærmere. Hvis du vælger at købe ejendommen, uden at forholdet er undersøgt nærmere, bærer du selv risikoen.

# OPLYSNINGER OM FUNKTIONSDYGTIGHED

## SÆLGERS OPLYSNINGER

Forud for gennemgangen har den autoriserede elinstallatørvirksomhed bedt sælger om at oplyse om installationernes funktionsdygtighed. Sælger svarer ud fra sit kendskab til installationen. Der kan derfor være tale om manglende funktionsdygtighed i både lovlige og ulovlige installationer.

På næste side kan du læse elinstallatørvirksomhedens oplysninger om funktionsfejl i den **lovlige** del af installationen. I fejloversigten på side 6 kan du læse om fejl i installationen, som er **ulovlige** og samtidig kan have betydning for funktionsdygtigheden.

### SÆLGERS OPLYSNINGER OM FUNKTIONSDYGTIGHED:

Der er ingen oplysninger fra sælger **Sælgers øvrige bemærkninger vedrørende fejl og mangler ved bygningerne:**

Dødsbo



### SÆLGER:

**Boet efter Anita Dahl v/ Palsgaard | Møgelvang | Johannsen**

Østergade 35  
9631 Gedsted

**Sælger har ikke besvaret spørgsmål om ejendommen**

Dødsbo

# OPLYSNINGER OM FUNKTIONSDYGTIGHED

## ELINSTALLATØRVIRKSOMHEDENS OPLYSNINGER

### ELINSTALLATØRVIRKSOMHEDENS OPLYSNING OM FUNKTIONSDYGTIGHED:

**Viste gennemgangen, at der var lovlige dele af elinstallationerne, der ikke fungerede?**

nej

**Stemmer sælgers oplysning om funktionsdygtighed overens med gennemgangen?**

nej

**Hvad stemmer ikke overens?**

Dødsbo

### BEMÆRKNINGER FRA BESØGET:

Det vurderes at stikkontakter med jordkontakt er ældre end 2009.

Udhuse begrænset adskilt, da der er synlig installation.

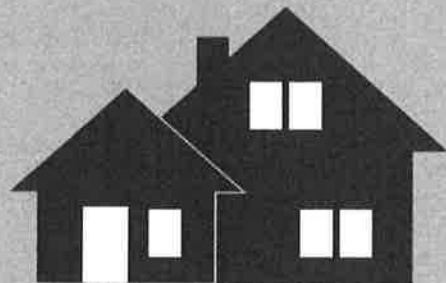
Spot af samme type er ikke adskilt i alle rum.

Uden på bygning under stueetagen, er gældende for alle bygninger på grunden.

### BLEV ALLE RUM GENNEMGÅET?

**Elinstallatørvirksomheden kunne ikke gennemgå følgende rum:**

**Beboelse / Kælder / Kælderrum:** Kælderen er besigtiget fra lem i sokkel, pga. for trange adgangsforhold.



# FEJLOVERSIGT

I dette afsnit finder du en oversigt over de fejl, der er fundet i elinstallationerne.

Fejloversigten er dannet ud fra elinstallatørvirksomhedens gennemgang af installationer og installationsdele.

De fejl i elinstallationerne, der indgår i fejlloversigten, er ulovlige forhold. Nogle er udelukkende ulovlige, mens andre derudover udgør en risiko for brand eller stød.

Alle fejl i oversigten kan have betydning for, om installationen fungerer korrekt. Men en funktionsfejl nævnes kun, hvis den samtidig udgør en ulovlig del af installationen.

Du kan finde oplysninger om eventuelle funktionsfejl i den lovlige del af installationen i afsnittet "Oplysninger om funktionsfejl" på side 3.

**Vær opmærksom på, at ejerskifteforsikringen ikke dækker de anførte fejl.**



## FEJL INDE I BEBOELSE

### BEBOELSE - STUEPLAN - UDEN PÅ BYGNINGEN - 230 VOLT INDBYGNINGSARMATURER




Nr.	Vurdering	Fejl
1		Det bør undersøges nærmere, om belysningsarmaturer er anvendt og placeret korrekt, da "Det vides ikke om spots er godkendt til udv. brug pga spot er meget irret"
2		Ledningssamlinger er ikke aflastet for træk og vridning.
3		Der er anvendt forkert ledningsmateriel. - Der er ikke anvendt det varmebestandige ledningsmateriel, som fabrikanten kræver.

### BEBOELSE - STUEPLAN - BRYGGERS

Nr.	Vurdering	Fejl
4		Dåser bag stikkontakt eller afbryder er ikke installeret efter fabrikantens anvisninger. "Der er anvendt forkert skrue til fastgørelse af stikkontakt, samt der mangler tangenter"

### BEBOELSE - STUEPLAN - BRYGGERS - 230 VOLT INDBYGNINGSARMATURER



Nr.	Vurdering	Fejl
5		Der er for lille afstand til termisk isolering ved belysningsarmatur. "Urtepotte ikke egnet som safeboks"

Nr.	Vurdering	Fejl
6		Ledningssamlinger er ikke foretaget i egnet materiel eller kapsling.
7		Ledningssamlinger er ikke aflastet for træk og vridning.
8		Der er anvendt forkert ledningsmateriel. - Der er ikke anvendt det varmebestandige ledningsmateriel, som fabrikanten kræver.





#### BEBOELSE - STUEPLAN - BADEVÆRELSE

Nr.	Vurdering	Fejl
9		Det bør undersøges nærmere, om der er dåser bag lampeudtag og de er installeret korrekt, da "Installation bag spejl"

#### BEBOELSE - STUEPLAN - VÆRELSE



Nr.	Vurdering	Fejl
10		Der er for store åbninger ved dåse bag stikkontakt eller afbryder.
11		Der er flere afbrydere, stikkontakter, dåser eller lampeudtag, som ikke er fastgjorte.

#### BEBOELSE - STUEPLAN - KØKKEN

Nr.	Vurdering	Fejl
12		Kabler eller rør er ikke ført korrekt ind i dåse bag stikkontakt eller afbryder.
13		Dåser bag/over lampeudtag er ikke installeret efter fabrikantens anvisninger. - Monteringshul er skævt i forhold til dåsen.
14		Der er ét lampeudtag, som ikke er fastgjort. "Der mangler montageskrue i lampeudtag"
15		Der er én dåse, roset eller lampeudtag, der mangler låg.

#### BEBOELSE - STUEPLAN - TAVLEN




Nr.	Vurdering	Fejl
-----	-----------	------

16		Eltavlen mangler mærkning om max. sikringsstørrelse. "Vurderes nyrer end 1994"
17		Eltavlen mangler mærkning om tilhørsforhold.
18		Kapslingen af eltavlen er defekt. "Kabel til hfi er med tegn på overbelastning og defekt isolering"


#### BEBOELSE - 1.SAL - STUE

Nr.	Vurdering	Fejl
19		Der er flere dåser, rosetter eller lampeudtag, der mangler låg. "Stikkontakter ved gulv mangler front og tangenter"




#### BEBOELSE - 1.SAL - STUE - 230 VOLT INDBYGNINGSARMATURER

Nr.	Vurdering	Fejl
20		Der er for lille afstand til termisk isolering ved belysningsarmatur.
21		Ledningssamlinger er ikke aflastet for træk og vridning.
22		Der er anvendt forkert ledningsmateriel. - Der er ikke anvendt det varmebestandige ledningsmateriel, som fabrikanten kræver.

#### BEBOELSE - 1.SAL - VÆRELSE

Nr.	Vurdering	Fejl
23		Dåse bag stikkontakt eller afbryder er defekt. - Der er huller større end 12,5 mm i dåse. "Blanketter slået ud men ikke anvendt"

#### BEBOELSE - 1.SAL - VÆRELSE - 230 VOLT INDBYGNINGSARMATURER

Nr.	Vurdering	Fejl
24		Der er for lille afstand til termisk isolering ved belysningsarmatur.
25		Ledningssamlinger er ikke aflastet for træk og vridning.
26		Der er anvendt forkert ledningsmateriel. - Der er ikke anvendt det varmebestandige ledningsmateriel, som fabrikanten kræver.

## BEBOELSE - 1.SAL - LOFTRUM

Nr.	Vurdering	Fejl
27		Enkelte kabler mangler fastgørelse.
28		Der er flere afbrydere, stikkontakter, dåser eller lampeudtag, som ikke er fastgjort.



## FEJL INDE I UDHUS

### UDHUS - STUEPLAN - REDSKABSRUM

Nr.	Vurdering	Fejl
29		Enkelte kabler mangler fastgørelse.
30		Fastmonteret lampe mangler glas/skærm.

## FEJL INDE I GARAGE

### GARAGE - STUEPLAN - GARAGE

Nr.	Vurdering	Fejl
31		Der er én dåse, roset eller lampeudtag, der mangler låg. "Ved motor til port"
32		Fastmonteret lampe mangler glas/skærm.

# OVERSIGT OVER GENNEMGANGEN

Den autoriserede elinstallatørvirksomhed foretager en visuel gennemgang af bygningernes elinstallationer og udfører stikprøver på baggrund af sin erfaring og en professionel, faglig vurdering.

Nedenfor kan du se, hvor elinstallatørvirksomheden ingen bemærkninger har haft ved den visuelle gennemgang. Her kan du også se, hvilke installationer elinstallatørvirksomheden har valgt at adskille og undersøge nærmere.



**Hvis der er fundet fejl i elinstallationen, fremgår de af fejloversigten fra side 6 og frem.**

Hvis der er fundet lovlige elinstallationer, som ikke fungerer, fremgår de af rubrikken "Elinstallatørvirksomhedens oplysninger om funktionsdygtighed" på side 4.

BEBOELSE - INDE		
RUM	ELINSTALLATØRVIRKSOMHEDEN HAR INGEN BEMÆRKNINGER TIL FØLGENDE	DETTE HAR VÆRET ADSKILT
<b>Beboelse - Stueplan - Uden på bygningen</b>	<ul style="list-style-type: none"> <li>- Har det elektriske materiel den korrekte kapslingsklasse?</li> <li>- Er alt materiel fastgjort?</li> <li>- Er der låg på dåser, rosetter og lampeudtag?</li> <li>- Er der anvendt korrekt ledningsmateriel som fast installation?</li> <li>- Er installationen beskyttet mod mekanisk overlast?</li> <li>- Er samlinger anbragt i dåser?</li> </ul>	- Indbygningslampe i underbeklædning ved bryggersdør
<b>Beboelse - Stueplan - Uden på bygningen - 230 volt indbygningsarmaturer</b>	<ul style="list-style-type: none"> <li>- Er loftet ved lamperne fri for brandtilløb?</li> </ul>	-
<b>Beboelse - Stueplan - Bryggers</b>	<ul style="list-style-type: none"> <li>- Er der virksom beskyttelsesleder i stikkontakter og andre tilslutningssteder?</li> <li>- Er der dåser bag/over lampeudtag, og er de installeret korrekt?</li> <li>- Er alt materiel fastgjort?</li> <li>- Er der låg på dåser, rosetter og lampeudtag?</li> <li>- Er der anvendt korrekt ledningsmateriel som fast installation?</li> <li>- Er installationen beskyttet mod mekanisk overlast?</li> <li>- Er samlinger anbragt i dåser?</li> </ul>	<ul style="list-style-type: none"> <li>- Indbygningslampe i loft ved facadedør</li> <li>- Stikkontakt i gavlvæg</li> </ul>
<b>Beboelse - Stueplan - Bryggers - 230 volt indbygningsarmaturer</b>	<ul style="list-style-type: none"> <li>- Er loftet ved lamperne fri for brandtilløb?</li> </ul>	-
<b>Beboelse - Stueplan - Gang</b>	<ul style="list-style-type: none"> <li>- Er der dåser bag stikkontakter og afbrydere, og er de installeret korrekt?</li> <li>- Er der dåser bag/over lampeudtag, og er de installeret korrekt?</li> <li>- Er der det krævede antal 220 / 250 V stikkontakter?</li> <li>- Er al materiel fastgjort?</li> <li>- Er der låg på dåser, rosetter og lampeudtag?</li> <li>- Er der anvendt korrekt ledningsmateriel som fast installation?</li> <li>- Er installationen beskyttet mod mekanisk overlast?</li> <li>- Er samlinger anbragt i dåser?</li> </ul>	- Afbryder og stikkontakt ved dør

RUM	ELINSTALLATIONSVIRKSOMHEDEN HAR INGEN BEMÆRKNINGER TIL FØLGENDE	DETTE HAR VÆRET ADSKILT
<b>Beboelse - Stueplan - Badeværelse</b>	<ul style="list-style-type: none"> <li>- Er installationen og brugsgenstande korrekt placeret i forhold til beskyttelsen mod vand?</li> <li>- Er alt materiel fastgjort?</li> <li>- Er der låg på dåser, rosetter og lampeudtag?</li> <li>- Er der anvendt korrekt ledningsmateriel som fast installation?</li> <li>- Er installationen beskyttet mod mekanisk overlast?</li> <li>- Er samlinger anbragt i dåser?</li> </ul>	-
<b>Beboelse - Stueplan - Stue</b>	<ul style="list-style-type: none"> <li>- Er der dåser bag stikkontakter og afbrydere, og er de installeret korrekt?</li> <li>- Er der dåser bag/over lampeudtag, og er de installeret korrekt?</li> <li>- Er der det krævede antal 220 / 250 V stikkontakter?</li> <li>- Er al materiel fastgjort?</li> <li>- Er der låg på dåser, rosetter og lampeudtag?</li> <li>- Er der anvendt korrekt ledningsmateriel som fast installation?</li> <li>- Er installationen beskyttet mod mekanisk overlast?</li> <li>- Er samlinger anbragt i dåser?</li> </ul>	- Lampeudtag i loft ved vindue midt
<b>Beboelse - Stueplan - Værelse</b>	<ul style="list-style-type: none"> <li>- Er der dåser bag/over lampeudtag, og er de installeret korrekt?</li> <li>- Er der det krævede antal 220 / 250 V stikkontakter?</li> <li>- Er der låg på dåser, rosetter og lampeudtag?</li> <li>- Er der anvendt korrekt ledningsmateriel som fast installation?</li> <li>- Er installationen beskyttet mod mekanisk overlast?</li> <li>- Er samlinger anbragt i dåser?</li> </ul>	- Stikkontakt højre for gavævindue
<b>Beboelse - Stueplan - Køkken</b>	<ul style="list-style-type: none"> <li>- Er der det krævede antal 220/250 V stikkontakter?</li> <li>- Er der anvendt korrekt ledningsmateriel som fast installation?</li> <li>- Er installationen beskyttet mod mekanisk overlast?</li> <li>- Er samlinger anbragt i dåser?</li> </ul>	<ul style="list-style-type: none"> <li>- Lampeudtag i loft ved terrassedør</li> <li>- Afbryder og stikkontakt venstre for vindue</li> </ul>
<b>Beboelse - Stueplan - Tavlen</b>	<ul style="list-style-type: none"> <li>- Er tavlen let tilgængelig for betjening?</li> <li>- Er der RCD 30mA (HFI- eller HPFI-afbryder)?</li> <li>- Er der det krævede antal lysgrupper?</li> <li>- Fungerer RCD'er korrekt ved kontrolmåling?</li> <li>- Er hele installationen fejlbeskyttet?</li> <li>- Slår RCD'er fra ved påvirkning af testknappen?</li> <li>- Er der en virksom jordforbindelse?</li> <li>- Er der anvendt sikringer svarende til elinstallationen?</li> </ul>	-
<b>Beboelse - 1.sal - Stue</b>	<ul style="list-style-type: none"> <li>- Er der dåser bag stikkontakter og afbrydere, og er de installeret korrekt?</li> <li>- Er der virksom beskyttelsesleder i stikkontakter og andre tilslutningssteder?</li> <li>- Er der det krævede antal 220 / 250 V stikkontakter?</li> <li>- Er al materiel fastgjort?</li> <li>- Er der anvendt korrekt ledningsmateriel som fast installation?</li> <li>- Er installationen beskyttet mod mekanisk overlast?</li> <li>- Er samlinger anbragt i dåser?</li> </ul>	<ul style="list-style-type: none"> <li>- Stikkontakt ved gulv venstre for trappe</li> <li>- Indbygningslampe i loft over trappe</li> </ul>
<b>Beboelse - 1.sal - Stue - 230 volt indbygningsarmaturer</b>	<ul style="list-style-type: none"> <li>- Er loftet ved lamperne fri for brandtilløb?</li> </ul>	-
<b>Beboelse - 1.sal - Værelse</b>	<ul style="list-style-type: none"> <li>- Er der dåser bag/over lampeudtag, og er de installeret korrekt?</li> <li>- Er al materiel fastgjort?</li> <li>- Er der låg på dåser, rosetter og lampeudtag?</li> <li>- Er der anvendt korrekt ledningsmateriel som fast installation?</li> <li>- Er installationen beskyttet mod mekanisk overlast?</li> <li>- Er samlinger anbragt i dåser?</li> </ul>	- Stikkontakt i skunk mod haven
<b>Beboelse - 1.sal - Værelse - 230 volt indbygningsarmaturer</b>	<ul style="list-style-type: none"> <li>- Er loftet ved lamperne fri for brandtilløb?</li> </ul>	-

RUM	ELINSTALLATØRVIRKSOMHEDEN HAR INGEN BEMÆRKNINGER TIL FØLGENDE	DETTE HAR VÆRET ADSKILT
<b>Beboelse - 1.sal - Lofttrum</b>	<ul style="list-style-type: none"> <li>- Er der det fornødne antal tilslutningssteder?</li> <li>- Er der dåser bag stikkontakter og afbrydere, og er de installeret korrekt?</li> <li>- Er der dåser bag/over lampeudtag, og er de installeret korrekt?</li> <li>- Er der låg på dåser, rosetter og lampeudtag?</li> <li>- Er der anvendt korrekt ledningsmateriel som fast installation?</li> <li>- Er installationen beskyttet mod mekanisk overlast?</li> <li>- Er samlinger anbragt i dåser?</li> </ul>	-

## UDHUS - INDE

RUM	ELINSTALLATØRVIRKSOMHEDEN HAR INGEN BEMÆRKNINGER TIL FØLGENDE	DETTE HAR VÆRET ADSKILT
<b>Udhus - Stueplan - Redskabsrum</b>	<ul style="list-style-type: none"> <li>- Er der virksom beskyttelsesleder i stikkontakter og andre tilslutningssteder?</li> <li>- Er der det fornødne antal tilslutningssteder?</li> <li>- Er der dåser bag stikkontakter og afbrydere, og er de installeret korrekt?</li> <li>- Er der dåser bag/over lampeudtag, og er de installeret korrekt?</li> <li>- Er der låg på dåser, rosetter og lampeudtag?</li> <li>- Er der anvendt korrekt ledningsmateriel som fast installation?</li> <li>- Er samlinger anbragt i dåser?</li> </ul>	-

## GARAGE - INDE

RUM	ELINSTALLATØRVIRKSOMHEDEN HAR INGEN BEMÆRKNINGER TIL FØLGENDE	DETTE HAR VÆRET ADSKILT
<b>Garage - Stueplan - Garage</b>	<ul style="list-style-type: none"> <li>- Er der virksom beskyttelsesleder i stikkontakter og andre tilslutningssteder?</li> <li>- Er der det fornødne antal tilslutningssteder?</li> <li>- Er der dåser bag stikkontakter og afbrydere, og er de installeret korrekt?</li> <li>- Er der dåser bag/over lampeudtag, og er de installeret korrekt?</li> <li>- Er alt materiel fastgjort?</li> <li>- Er der anvendt korrekt ledningsmateriel som fast installation?</li> <li>- Er samlinger anbragt i dåser?</li> </ul>	- Dåse midt i loft

# OM HUSEFTERSYNSORDNINGEN

Huseftersynsordningen omfatter en gennemgang af bygningernes tilstand og elinstallationer. Det resulterer i en tilstandsrapport og en elinstallationsrapport, som er en forudsætning for at tegne en ejerskifteforsikring. Når sælger gør brug af huseftersynsordningen, er sælger fritaget for det normale 10-årige sælgeransvar. Det vil sige, at der skal udarbejdes en elinstallationsrapport og en tilstandsrapport, og sælger skal give køber et tilbud om ejerskifteforsikring samt tilbyde at betale halvdelen af den tilbudte ejerskifteforsikring.

Er huset ikke solgt inden rapporternes udløbsdato, skal bygningerne gennemgås på ny, og der skal laves nye rapporter.



## ELEFTERSYNET

### Hvordan er eleftersynet udført?

Eleftersynet bliver udført af en autoriseret elinstallatørvirksomhed. Elinstallationerne vurderes visuelt og ud fra stikprøver, hvor dele af elinstallationen undersøges for lovlighed og funktionsdygtighed. Fagpersonen undersøger kun de dele af installationen, som der er adgang til. Der kan derfor være ulovlige forhold eller funktionsfejl, som ikke bliver opdaget, og som ikke fremgår af elinstallationsrapporten. Gennemgangen af elinstallationerne tager udgangspunkt i, om elinstallationerne var lovlige på udførelsestidspunktet - altså om de er udført efter de regler, der var gældende, da elinstallationerne blev udført. Du skal derfor være opmærksom på, at elinstallationer i ældre huse ikke bliver bedømt efter de regler, der gælder for elinstallationer i huse, der opføres nu.

### Hvad omfatter eleftersynet ikke?

Bagatelagte forhold, herunder sædvanligt slid og ælde, som er normale for en elinstallation med den pågældende alder, og som ikke påvirker elinstallationernes funktionsdygtighed nævneværdigt • dele af elinstallationen, der var utilgængelige • hårde hvidevarer • andre elektriske apparater.

## OM HUSEFTERSYNSORDNIGEN

### Hvordan tegnes en ejerskifteforsikring?

Når du køber et hus, kan du købe en ejerskifteforsikring, hvis der er udarbejdet en elinstallationsrapport og en tilstandsrapport. Rapporterne er altså grundlaget for ejerskifteforsikringen.

Det er køber, der afgør, om der skal købes en forsikring. Sælger skal fremskaffe et tilbud på en ejerskifteforsikring og tilbyde at betale halvdelen af det fremlagte tilbud.

Du kan, som køber, indhente tilbud fra andre forsikringselskaber, men uanset om du vælger et dyrere eller billigere tilbud, skal sælger betale halvdelen af præmien i det oprindelige tilbud.

### Hvad sker der, hvis der ikke tegnes en ejerskifteforsikring?

Hvis du som køber ikke tegner en ejerskifteforsikring, skal du normalt selv betale alle udgifter til udbedring af husets skader, hvad enten de er nævnt i en rapport eller ej.

Sælger kan i visse tilfælde stadig have et ansvar - se afsnittet om "sælgeransvar".

### Hvad dækker ejerskifteforsikringen?

#### **Skader og fysiske forhold**

Ejerskifteforsikringen dækker udbedringen af aktuelle skader samt fysiske forhold ved bygningen, der giver nærliggende risiko for skader. Såvel skader som de fysiske forhold skal afvige nævneværdigt fra tilsvarende ejendomme af samme alder og type, for at forsikringen dækker. Størrelsen på erstatningen afhænger af bygningsdelens alder og forsikringsbetingelserne. Det er dog en forudsætning, at skaden var tilstede inden du som køber overtog ejendommen, og at du ikke kendte til skaden på overtagelsestidspunktet.

#### **VVS-installationer**

Udbedring af manglende eller væsentligt nedsat funktion af VVS-installationer i og under de forsikrede bygninger ud til ydersiden af bygningens fundament samt lovliggørelse af ulovlige forhold ved sådanne installationer.

#### **Elinstallationer**

Udbedring af manglende eller nedsat funktion af elinstallationer i og på de forsikrede bygninger, samt lovliggørelse af ulovlige forhold ved sådanne installationer.

Der kan være forskel på, hvad forsikringen dækker - men det fremgår af tilbuddet og betingelserne fra forsikringselskabet. Det er derfor en god ide at læse disse betingelser. Lovgivningen fastsætter dog nogle minimumskrav for dækningens omfang, herunder en forsikringsperiode på minimum 5 år. Du kan læse mere om ejerskifteforsikring på [www.forsikringsoplysningen.dk](http://www.forsikringsoplysningen.dk)

### Hvad dækker ejerskifteforsikringen ikke?

Skader og fysiske forhold, der er nævnt i elinstallationsrapporten eller tilstandsrapporten, er ikke dækket, medmindre disse forhold er klart forkert beskrevet i rapporten. Det fremgår af forsikringsbetingelserne, hvornår et forhold anses for klart forkert beskrevet. Hvis det fremgår af en af rapporterne, at der er forhold, som er gjort utilgængelige, vil de ikke være omfattet af forsikringen. Herudover kan der være andre undtagelser for dækningen, som fremgår af forsikringsbetingelserne og bekendtgørelsen om ejerskifteforsikringens dækningsomfang. Eventuelle forbehold for forsikringens dækning vil fremgå af forsikringspolicyen.

Når man køber et brugt hus, må man forvente, at huset er præget af alder og brug. Derfor vil ejerskifteforsikringen ikke dække forhold, der alene består i slid og manglende vedligeholdelse, forhold der er normale for husets type og alder, eller forhold, som køber havde kendskab til ved handlens indgåelse.

Ejerskifteforsikringen dækker ikke købers individuelle ønsker om en særlig anvendelse af ejendommen, eller det forhold i sig selv, at en bygningsdel består af et andet materiale end beskrevet i tilstandsrapporten eller elinstallationsrapporten.

### **Rapportens gyldighedsperiode**

Elinstallationsrapporten har en gyldighedsperiode på 12 måneder, og herefter skal der laves en ny.

Tilstandsrapporten er gyldig i 6 måneder, og herefter skal der laves en ny.

### **Sælgeransvar**

Sælger kan blive fritaget for det normale 10-årige sælgeransvar, hvis sælger præsenterer en gyldig elinstallationsrapport og tilstandsrapport for køber sammen med et tilbud om en ejerskifteforsikring, inden køber underskriver købsaftalen.

Sælger skal sikre sig, at køber er klar over, at det 10-årige sælgeransvar er bortfaldet.

Sælger kan fortsat komme til at hæfte for:

- Forhold uden for bygningen (eksempelvis forurenede jord)
- Ulovligheder (eksempelvis bygninger eller bygningsdele, der er opført i strid med gældende regler)
- Hvis sælger bevidst eller groft uagtsomt har givet ukorrekte oplysninger i forbindelse med huseftersynet (eksempelvis ved at fortie skjulte skader, som sælger har kendskab til)

## **KLAGER**

### **Hvor kan jeg klage over elinstallationsrapporten?**

Du kan klage, hvis elinstallatørvirksomheden har begået fejl, så elinstallationsrapporten giver et forkert indtryk af elinstallationerne.

Du kan klage til Ankenævnet for Tekniske Installationer. Læs mere på [www.el-vvs-anke.dk](http://www.el-vvs-anke.dk). Her kan du også finde et klageskema.

Du skal forelægge din klage for elinstallatørvirksomheden, som har udarbejdet elinstallationsrapporten, inden du klager til Ankenævnet.

## **VIL DU VIDE MERE?**

Vil du vide mere om huseftersynsordningen generelt og om eleftersynet, kan du finde flere informationer og detaljer på [www.boligejer.dk](http://www.boligejer.dk) sammen med de digitale rapporter.

Besigtigelsesdato: 25.09.2025



## EJENDOMS DATA RAPPORT

Østergade 35, 9631  
Gedsted

Rapport købt 03/03 2026  
Rapport færdig 03/03 2026

Den ved rapportbestillingen  
oplyste tvangsauktionsdato:  
05/05 2026

# For ejendommen Østergade 35, 9631 Gedsted

Ejendommens adresse.....	Østergade 35, 9631 Gedsted
Kommune.....	Vesthimmerlands
Ejendomstype.....	Beboelse
Ejerforhold.....	Privatpersoner eller interessentskab
Antal bestemte fast ejendomme.....	1
Antal matrikelnumre.....	1
Samlet grundareal.....	485 m <sup>2</sup>
Samlet bebygget areal.....	102 m <sup>2</sup>
Samlet boligareal.....	92 m <sup>2</sup>
Samlet erhvervsareal.....	0 m <sup>2</sup>

### Omfattede bestemt fast ejendomme

3457400

### Omfattede matrikelnumre

Matr.nr.: 5v, Gedsted By, Gedsted

For nogle oplysninger i rapporten kan der være et lille overlap med ejendommens grænser, så det ser ud som om oplysningerne er relevante for ejendommen. Vi har derfor udviklet et kort, hvor du nemt kan zoome ind og se præcist, hvordan oplysningerne ligger i forhold til ejendommen.

Kortet kan tilgås under Mine ejendomsdata-rapporter på Boligejer.dk

Hvis du ser et lille overlap, kan det være noget, du kan se bort fra. Men hvis du ønsker mere klarhed, kan du altid kontakte de dataansvarlige for yderligere information.





# EJENDOMS DATA RAPPORT

Østergade 35, 9631  
Gedsted

Rapport købt 03/03 2026  
Rapport færdig 03/03 2026

Den ved rapportbestillingen  
oplyste tvangsauktionsdato:  
05/05 2026

## Indhold

Resumé.....	4
Dette afsnit indeholder alle svar i ejendomsrapporten.	
<b>Bygninger.....</b>	<b>9</b>
BBR-meddelelsen.....	9
Energimærkning.....	9
Tilstandsrapport.....	10
Elinstallationsrapport.....	10
Byggesag.....	11
Byggeskadeforsikring.....	11
Olietanke.....	12
Fredede bygninger.....	13
Bevaringsværdi.....	13
Flexboligtilladelse.....	14
<b>Økonomi.....</b>	<b>15</b>
Ejendoms- og grundværdi.....	15
Ejendomsskat.....	15
Statslig indefrysning af stigning i grundskyld og ejendomsværdiskat.....	17
Huslejenævnsager.....	18
<b>Planer.....</b>	<b>19</b>
Zonestatus.....	19
Lokalplaner.....	19
Landzonetilladelser.....	20
Kommuneplaner.....	20
Spildevandsplaner.....	25
Varmeplaner.....	27
Varmeforsyning.....	27
Vejforsyning.....	28
Vejdirektoratets projekter.....	29
Hovedstadsområdets transportkorridorer.....	29
Landsplandirektiv "Baltic Pipe".....	30
Landsplandirektiv "Udviklingsområder".....	30
Råstofplaner.....	31
<b>Spildevand og drikkevand.....</b>	<b>32</b>
Aktuelle afløbsforhold.....	32
Tilladelser vedr. spildevandsforhold på ejendommen.....	32
Påbud vedr. spildevandsforhold på ejendommen.....	32
Medlemskab af spildevandsforsyning.....	33
Aktuel vandforsyning.....	33
Påbud/dispensationer/anbefalinger vedr. vandindvindingsanlæg/-boringer på ejendommen.....	33
Grundvand - Drikkevandsinteresser.....	34
Grundvand - Følsomme indvindingsområder.....	34
<b>Jordforurening.....</b>	<b>36</b>
Jordforureningsattest.....	36
Kortlagt jordforurening.....	36
Områdeklassificering.....	37

Påbud iht. jordforureningsloven.....	37
<b>Natur, skov og landbrug.....</b>	<b>39</b>
Fredskov.....	39
Majoratsskov.....	39
Beskyttet natur.....	40
Internationale naturbeskyttelsesområder.....	41
Landbrugspligt.....	42
<b>Fredede fortidsminder, bygge- og beskyttelseslinjer.....</b>	<b>43</b>
Fredede fortidsminder og fortidsmindebeskyttelseslinjer.....	43
Beskyttede sten- og jorddiger.....	44
Skovbyggelinjer.....	44
Sø- og åbeskyttelseslinjer.....	45
Kirkebyggelinjer.....	45
Klitfredningslinje.....	46
Strandbeskyttelseslinje.....	46
<b>Om ejendomsdatarapporten.....</b>	<b>48</b>

---

### Følgende bilag kan hentes:

- Tilstandsrapport\_3457400\_3061574
  - Energimaerkning\_3457400\_311858849
  - BBR-meddelelse - 3457400 - Vesthimmerlands
  - Elinstallationsrapport\_3457400\_3061575
  - Raastofplanskort
  - Vejforsyningskort
  - Jordforureningsattest\_3457400
-



## EJENDOMS DATA RAPPORT

Østergade 35, 9631  
Gedsted

Rapport købt 03/03 2026  
Rapport færdig 03/03 2026

Den ved rapportbestillingen  
oplyste tvangsauktionsdato:  
05/05 2026

# Resumé

---

## Bygninger

### BBR-meddelelsen

Findes der en BBR-meddelelse for ejendommen?..... Ja, se bilag  
Oplysninger er indhentet d. 3. marts 2026

### Energimærkning

Hvad er ejendommens energimærke?..... Se detaljeret besvarelse  
Oplysninger er indhentet d. 3. marts 2026

### Tilstandsrapport

Findes der en tilstandsrapport for ejendommen?..... Ja, se bilag  
Oplysninger er indhentet d. 3. marts 2026  
Bemærk: Tilstandsrapporten er kun tilgængelig for ejer og/eller fuldmagtshaver.

### Elinstallationsrapport

Findes der en elinstallationsrapport for ejendommen?..... Ja, se bilag  
Oplysninger er indhentet d. 3. marts 2026  
Bemærk: Elinstallationsrapport er kun tilgængelig for ejer og/eller fuldmagtshaver.

### Byggesag

Er der igangværende byggesag for ejendommen?..... Nej  
Oplysninger er indhentet d. 3. marts 2026  
Bemærk: Visse byggesagstyper ikke registreres i BBR. Det kan f.eks. gælde byggesager vedr. tekniske anlæg (master, gylletanke m.v.) eller byggesager vedr. konstruktionsændringer i etageejendomme (gennembrydning af bærende vægge, udvendige altaner m.v.). Man skal også være opmærksom på, at byggesager, der ikke kræver ibrugtagningstilladelse, godt kan være afsluttet i BBR, selvom der stadig udestår nogle afsluttende dokumenter i sagen. Sådanne forhold vil ikke blive vist som verserende byggesag, men vil ofte være noteret på BBR-meddelelsen.

### Byggeskadeforsikring

Er der bygninger på ejendommen, som er dækket af byggeskadeforsikring?..... Nej  
Oplysninger er indhentet d. 3. marts 2026  
Bemærk: Oplysninger vedr. byggeskadeforsikring er opdelt i oplysninger fra hhv. BBR og BSFS. Eventuelle eftersyns-, skades-, og bearbejdet eftersynsrapporter er kun tilgængelige for ejer og/eller fuldmagtshaver.

### Olietanke

Er der registreret oplysninger om olietanke på ejendommen?..... Nej  
Oplysninger er indhentet d. 3. marts 2026  
Bemærkning: Olietankens registrering i BBR er ikke i sig selv en garanti for at tanken er lovlig. Der vises ikke oplysninger om tanke, der er fjernet fra ejendommen

### Fredede bygninger

Er der registreret fredede bygninger på ejendommen?..... Nej  
Oplysninger er indhentet d. 3. marts 2026

### Bevaringsværdi

Er der angivet en bevaringsværdi for ejendommen?..... Nej  
Oplysninger er indhentet d. 3. marts 2026  
Bemærk: Hvis en bygning har en "Bevaringsværdi", er det ikke automatisk ensbetydende med, at den er udpeget som "Bevaringsværdig". Kontakt kommunen for at finde ud af om bygningen er udpeget som bevaringsværdig

### Flexboligtilladelse

Er der registreret flexboliger på ejendommen?..... Nej  
Oplysninger er indhentet d. 3. marts 2026

---

## Økonomi

## Ejendoms- og grundværdi

Hvad er ejendommens værdi ifølge den offentlige vurdering?.....,347.000 kr.

Oplysninger er indhentet d. 3. marts 2026

Bemærk: I Ejendomsdatarapporten vises kun de endelige vurderinger, være derfor opmærksom på, at dette kan afvige fra boligbeskatningsgrundlaget, som kan være på grundlag af foreløbige vurderinger. Fejl eller mangler i BBR-oplysninger har en stor betydning for beregning af ejendomsvurdering. Det er boligejerens ansvar at opdatere oplysningerne via: <https://ret.bbr.dk/>. Ydermere, skal man være opmærksom på ejendomsvurdering og kompensation i dødsbo. Hvis der findes en ny ejendomsvurdering af afdødes ejendom, kan den bruges i dødsboet. Læs mere på <https://www.vurderingsportalen.dk/ejerbolig/ejendomsvurdering/emner-vejledninger-og-frister/ejendomsvurdering-og-kompensation-i-doedsbo>.

## Ejendomsskat

Hvad er ejendomsskatten?..... Se detaljeret beskrivelse

Oplysninger er indhentet d. 3. marts 2026

Bemærk: Indefrosne grundskyldstigninger og efterreguleringer vedr. grundskyld for årene indtil 2024, forfalden gæld til kommunen før 2024 og oplysninger om ejendomsbidrag kan pt. kun erhverves via <https://www.borger.dk/> eller ved henvendelse til kommunen. Beskatningsgrundlagene for ejendomsskatter kan både være på baggrund af en endelig og en foreløbig vurdering. Stigningsbegrænsning for grundskyld for 2024 og fremadrettet fremgår ikke af i Ejendomsdatarapporten.

## Statslig indefrysning af stigning i grundskyld og ejendomsværdiskat

Er der statslig indefrysningsslån på ejendommen?..... Nej

Oplysninger er indhentet d. 3. marts 2026

Bemærk: Ejendomsdatarapporten indeholder kun statslige indefrysningsslån, som har panteret på ejendommen. Eventuelle tillægsslån bliver først en del af indefrysningssbeløbet i Ejendomsdatarapporten, når disse har fået panteret på ejendommen.

## Huslejenævnsager

Er der registreret én eller flere huslejenævnsager eller ankenævnsager for ejendommen?..... Nej

Oplysninger er indhentet d. 3. marts 2026

Bemærk: Databasen for Huslejenævnsager er pt. ikke fuldt opdateret for alle kommuners vedkommende. Se <https://www.huslejenaevn.dk/kommuneerklæringer> for en liste over kommuner, der har erklæret at have overført alle sager fra og med en angivet dato. Hvis kommunen fremgår af listen, er svaret i Ejendomsrapporten retvisende, jf. kommunens svar. Ellers anbefales det at kontakte kommunen for at få opdateret information.

---

## Planer

### Zonestatus

Hvilken zonestatus er registreret for ejendommen?.....Byzone

Oplysninger er indhentet d. 3. marts 2026

### Lokalplaner

Foreligger der lokalplaner eller lokalplanforslag for ejendommen?..... Nej

Oplysninger er indhentet d. 3. marts 2026

Bemærk: Anvendelses- og delområdespecifikke oplysninger for lokalplaner kan læses i plandokumentet for lokalplanen.

### Landzonetilladelser

Er der givet en landzonetilladelse til ejendommen?..... Nej

Oplysninger er indhentet d. 3. marts 2026

### Kommuneplaner

Foreligger der kommuneplaner eller kommuneplanforslag for ejendommen?..... Ja

Oplysninger er indhentet d. 3. marts 2026

Bemærk: Anvendelsesspecifikke oplysninger for kommuneplanrammer kan læses i plandokumentet for kommuneplanrammen.

### Spildevandsplaner

Er ejendommen beliggende indenfor en spildevandsplan?..... Ja

Oplysninger er indhentet d. 3. marts 2026

Bemærk: Kloaktyper omtalt i planer er ikke nødvendigvis den samme som de aktuelle afløbsforhold på ejendommen.

### Varmeplaner

Foreligger der varmeplaner for ejendommen?..... Nej  
Oplysninger er indhentet d. 3. marts 2026

### Varmeforsyning

Er der mulighed for kollektiv varmforsyning eller er der forsyningsforbud?..... Ja  
Oplysninger er indhentet d. 3. marts 2026  
Bemærk, at oplysningen er opdelt i hhv. Forsyningsområde, Område med forsyningsforbud samt Område med tilslutningspligt. Aktuel varmforsyning kan ses af BBR meddelelsen.

### Vejforsyning

Hvad er vejstatus for vejene i området omkring ejendommen?..... Se bilag  
Oplysninger er indhentet d. 3. marts 2026

### Vejdirektoratets projekter

Er ejendommen beliggende nær Vejdirektoratets projekter?..... Nej  
Oplysninger er indhentet d. 3. marts 2026

### Hovedstadsområdets transportkorridorer

Er ejendommen helt eller delvist beliggende indenfor hovedstadsområdets transportkorridorer?..... Nej  
Oplysninger er indhentet d. 3. marts 2026

### Landsplandirektiv "Baltic Pipe"

Er ejendommen helt eller delvist beliggende indenfor arealreservationen for Baltic Pipe?..... Nej  
Oplysninger er indhentet d. 3. marts 2026

### Landsplandirektiv "Udviklingsområder"

Er ejendommen helt eller delvist beliggende indenfor et udviklingsområde?..... Nej  
Oplysninger er indhentet d. 3. marts 2026

### Råstofplaner

Er ejendommen beliggende i et råstofområde?..... Nej  
Oplysninger er indhentet d. 3. marts 2026  
Bemærk: Graveområder, interesseområder og arealer med anmeldte rettigheder skal som udgangspunkt friholdes for aktiviteter, som varigt kan forhindre eller besværliggøre senere råstofindvinding.

---

## Spildevand og drikkevand

### Aktuelle afløbsforhold

Er der aktuelle afløbsforhold registreret for ejendommen?..... Ja  
Oplysninger er indhentet d. 3. marts 2026

### Tilladelser vedr. spildevandsforhold på ejendommen

Er der registreret tilladelser vedr. spildevandsforhold på ejendommen?..... Nej  
Oplysninger er indhentet d. 3. marts 2026

### Påbud vedr. spildevandsforhold på ejendommen

Er der registreret påbud vedr. spildevandsforhold på ejendommen?..... Nej  
Oplysninger er indhentet d. 3. marts 2026

### Medlemskab af spildevandsforsyning

Er der registreret medlemskab af spildevandsforsyningsselskab på ejendommen?..... Nej  
Oplysninger er indhentet d. 3. marts 2026

### Aktuel vandforsyning

Er der aktuel vandforsyning registreret for ejendommen?..... Ja  
Oplysninger er indhentet d. 3. marts 2026

### Påbud/dispensationer/anbefalinger vedr. vandindvindingsanlæg/-boringer på ejendommen

Findes der på ejendommen vandindvindingsanlæg/-boringer, hvortil der er udstedt påbud eller givet kogeanbefaling?..... Nej

Oplysninger er indhentet d. 3. marts 2026

### Grundvand - Drikkevandsinteresser

Er ejendommen beliggende i et område med drikkevandsinteresser?..... Ja  
Oplysninger er indhentet d. 3. marts 2026

### Grundvand - Følsomme indvindingsområder

Er ejendommen beliggende i et følsomt indvindingsområde?..... Nej  
Oplysninger er indhentet d. 3. marts 2026

---

## Jordforurening

### Jordforureningsattest

Findes der jordforureningsattest for ejendommen?..... Ja, se bilag  
Oplysninger er indhentet d. 3. marts 2026

### Kortlagt jordforurening

Er der kortlagt jordforurening for ejendommen?..... Nej  
Oplysninger er indhentet d. 3. marts 2026

### Områdeklassificering

Er ejendommen beliggende i et område klassificeret som er lettere forurenet?..... Ja  
Oplysninger er indhentet d. 3. marts 2026

### Påbud iht. jordforureningsloven

Er der på ejendommen registreret påbud iht. jordforureningsloven i arealinformationssystemet (DAI)?..... Nej  
Oplysninger er indhentet d. 3. marts 2026

---

## Natur, skov og landbrug

### Fredskov

Er ejendommen pålagt fredskovspligt?..... Nej  
Oplysninger er indhentet d. 3. marts 2026

### Majoratsskov

Er der noteret majoratsskov på ejendommen?..... Nej  
Oplysninger er indhentet d. 3. marts 2026

### Beskyttet natur

Er der beskyttede naturtyper eller beskyttede vandløb på ejendommen?..... Nej  
Oplysninger er indhentet d. 3. marts 2026  
Bemærk, at oplysningen er opdelt i hhv. "Beskyttede naturtyper" og "Beskyttede vandløb".

### Internationale naturbeskyttelsesområder

Er der arealer, der er udpeget som internationalt naturbeskyttelsesområde på ejendommen?..... Nej  
Oplysninger er indhentet d. 3. marts 2026  
Internationale naturbeskyttelsesområder består af hhv. Fuglebeskyttelsesområder, Habitatområder samt Ramsarområder.

### Landbrugspligt

Er ejendommen pålagt landbrugspligt?..... Nej  
Oplysninger er indhentet d. 3. marts 2026

---

## Fredede fortidsminder, bygge- og beskyttelseslinjer

### Fredede fortidsminder og fortidsmindebeskyttelseslinjer

Er der registreret fredede fortidsminder/fortidsmindebeskyttelseslinjer på ejendommen?..... Nej  
Oplysninger er indhentet d. 3. marts 2026

### **Beskyttede sten- og jorddiger**

Er der beskyttede sten- eller jorddiger på ejendommen?..... Nej  
Oplysninger er indhentet d. 3. marts 2026  
Bemærk: Oplysningen er vejledende og må derfor ikke anvendes til at afgøre, om der er beskyttede diger i et område.

### **Skovbyggelinjer**

Er ejendommen beliggende indenfor en skovbyggelinje?..... Nej  
Oplysninger er indhentet d. 3. marts 2026  
Bemærk: Byggelinjen kan enten være registreret som gældende eller ophævet.

### **Sø- og åbeskyttelseslinjer**

Er ejendommen beliggende indenfor en sø- eller åbeskyttelseslinje?..... Nej  
Oplysninger er indhentet d. 3. marts 2026  
Bemærk, at oplysningen er opdelt i hhv. Søbeskyttelseslinjer og Åbeskyttelseslinjer.

### **Kirkebyggelinjer**

Er ejendommen beliggende indenfor en kirkebyggelinje?..... Nej  
Oplysninger er indhentet d. 3. marts 2026

### **Klitfredningslinje**

Er ejendommen beliggende indenfor en klitfredningslinje?..... Nej  
Oplysninger er indhentet d. 3. marts 2026

### **Strandbeskyttelseslinje**

Er ejendommen beliggende indenfor en strandbeskyttelseslinje?..... Nej  
Oplysninger er indhentet d. 3. marts 2026

---



## EJENDOMS DATA RAPPORT

Østergade 35, 9631  
Gedsted

Rapport købt 03/03 2026

Rapport færdig 03/03 2026

Den ved rapportbestillingen  
oplyste tvangsauktionsdato:  
05/05 2026

# Bygninger

## BBR-meddelelsen

Findes der en BBR-meddelelse for ejendommen?..... Ja, se bilag

BBR-meddelelsen viser de oplysninger, kommunen har registreret om en ejendom i Bygnings- og Boligregisteret (BBR). Oplysningerne på BBR-meddelelsen er et udtryk for de faktiske forhold på ejendommen, også selvom de ikke nødvendigvis er lovlige. Ansvar for oplysningernes rigtighed på BBR-meddelelsen ligger hos ejeren af ejendommen.

## BBR-meddelelsen

BBR-meddelelsen viser de oplysninger, kommunen har registreret om en ejendom i Bygnings- og Boligregisteret (BBR). Oplysningerne på BBR-meddelelsen dækker bl.a. areal, beliggenhed, anvendelse, installationer, vand- og afløbsforhold og ydervægs- og tagdækningsmaterialer. Oplysningerne i BBR-meddelelsen skal afspejle de faktiske forhold på ejendommen - også selvom de ikke nødvendigvis er lovlige. Ansvar for at oplysningerne på BBR-meddelelsen er korrekte, ligger hos ejeren.

Oplysninger er indhentet d. 3. marts 2026

BBR meddelelse..... Se bilag BBR-meddelelse - 3457400 - Vesthimmerlands

Berører følgende BFE-numre/matrikelnumre  
BFE-nummer 3457400

### Kontaktoplysninger

Administrativ myndighed..... Kommunen

## Energimærkning

Hvad er ejendommens energimærke?..... Se detaljeret besvarelse

Et energimærke er en vurdering af en bygnings energimæssige tilstand. En bolig, der sælges, skal have et gyldigt energimærke udarbejdet af en energikonsulent.

## Energimærkning

Et energimærke er en vurdering af en bygnings energimæssige tilstand. En bolig, der sælges, skal have et gyldigt energimærke udarbejdet af en energikonsulent jf. bekendtgørelse om energimærkning af bygninger.

Oplysninger er indhentet d. 3. marts 2026

Dato for indberetning af energimærke..... 29-09-2025

Husnummer..... 35

Bygningsnummer..... 1

Energiklasse..... D

Energimærkerapport..... Se bilag Energimærkning\_3457400\_311858849

Energimærket er gyldigt indtil..... 29-09-2035

Berører følgende BFE-numre/matrikelnumre  
BFE-nummer 3457400

### Kontaktoplysninger

Administrativ myndighed..... Energistyrelsen

Adresse..... Carsten Niebuhrs Gade 43, 1577 København V  
Telefonnummer..... 33926700  
Email..... emo-info@ens.dk  
Web..... <https://ens.dk/ansvarsomraader/energimaerkning-af-bygninger>

---

## Tilstandsrapport

Findes der en tilstandsrapport for ejendommen?..... Ja, se bilag

En tilstandsrapport er resultatet af en bygningsgennemgang foretaget af en beskikket bygningsagkyndig. Tilstandsrapporten er en samlet skriftlig vurdering af en boligs synlige skader og tegn på skader.

Bemærk: Tilstandsrapporten er kun tilgængelig for ejer og/eller fuldmagtshaver.

---

## Tilstandsrapport

---

En tilstandsrapport er resultatet af en bygningsgennemgang foretaget af en beskikket bygningsagkyndig. Tilstandsrapporten er en samlet skriftlig vurdering af en boligs synlige skader og tegn på skader. Den bygningsagkyndige sammenligner boligen med andre boliger af samme type og alder - ikke et nyt hus. Udover tilstandsrapporten skal sælger for at anvende huseftersynsordningen have en autoriseret elinstallatørvirksomhed til at udarbejde en elinstallationsrapport med resultatet af en gennemgang af boligens elinstallationer. Se punktet Elinstallationsrapport. Huseftersynsordningen er frivillig, men en forudsætning for, at sælger kan undgå at hæfte for skjulte skader ved boligen, og at køber kan tegne en ejerskifteforsikring.

Oplysninger er indhentet d. 3. marts 2026

### Tilstandsrapport - 3061574

Løbenummer..... H-25-04155-0310

Dato for indberetning..... 25-09-2025

Tilstandsrapport..... Se bilag Tilstandsrapport\_3457400\_3061574

Berører følgende BFE-numre/matrikelnumre  
BFE-nummer 3457400

### Kontaktoplysninger

Administrativ myndighed..... Erhvervsstyrelsen

Adresse..... Esbjerg Brygge 30, 6700 Esbjerg

Telefonnummer..... 33732000

Email..... mo@erst.dk

Web..... <https://www.sik.dk/>

---

## Elinstallationsrapport

Findes der en elinstallationsrapport for ejendommen?..... Ja, se bilag

En elinstallationsrapport er resultatet af en autoriseret elinstallatørvirksomheds gennemgang af bygningens elinstallationer under huseftersynsordningen. Rapporten giver en professionel og objektiv gennemgang af elinstallationernes tilstand.

Bemærk: Elinstallationsrapport er kun tilgængelig for ejer og/eller fuldmagtshaver.

---

## Elinstallationsrapport

---

En elinstallationsrapport indeholder resultatet af gennemgangen af bygningens el-installationer. Ved gennemgangen vurderes elinstallationernes funktionsdygtighed og hvorvidt de opfylder de krav, som var gældende, da de blev udført eller ændret. Udover elinstallationsrapporten skal sælger for at anvende huseftersynsordningen have en bygningsagkyndig til at udarbejde en tilstandsrapport med resultatet af en

gennemgang af bygningernes synlige skader og tegn på skader. Se Tilstandsrapport. Huseftersynsordningen er frivillig, men er en forudsætning for at sælger kan undgå at hæfte for skjulte skader ved boligen, og for at køber kan tegne en ejerskifteforsikring.

Oplysninger er indhentet d. 3. marts 2026

### Elinstallationsrapport - 3061575

Dato for indberetning..... 25-09-2025

Elinstallationsrapport..... Se bilag Elinstallationsrapport\_3457400\_3061575

Berører følgende BFE-numre/matrikelnumre  
BFE-nummer 3457400

### Kontaktoplysninger

Administrativ myndighed..... Erhvervsstyrelsen

Adresse..... Esbjerg Brygge 30, 6700 Esbjerg

Telefonnummer..... 33732000

Email..... mo@erst.dk

Web..... <https://www.sik.dk/>

---

## Byggesag

Er der igangværende byggesag for ejendommen?..... Nej

En byggesag vedrører nybyggeri, til/ombygning, ændret anvendelse eller nedrivning (hel eller delvis). Kommunen registrerer oplysninger om byggesagen i Bygnings- og Boligregistret (BBR), fx om byggeriets omfang, anmeldelse/ansøgning, tilladelser, påbegyndelse og fuldførelse. Visse byggesagstyper registreres ikke i BBR.

**Bemærk:** Visse byggesagstyper ikke registreres i BBR. Det kan f.eks. gælde byggesager vedr. tekniske anlæg (master, gylletanke m.v.) eller byggesager vedr. konstruktionsændringer i etageejendomme (gennembrydning af bærende vægge, udvendige altaner m.v.). Man skal også være opmærksom på, at byggesager, der ikke kræver ibrugtagningstilladelse, godt kan være afsluttet i BBR, selvom der stadig udestår nogle afsluttende dokumenter i sagen. Sådanne forhold vil ikke blive vist som verserende byggesag, men vil ofte være noteret på BBR-meddelelsen.

---

## Byggesag

En byggesag vedrører byggeri, herunder tilbygninger, væsentlige ombygninger, væsentlige anvendelsesændringer, lovliggørelse eller nedrivning (hel eller delvis). Et byggearbejde må ikke påbegyndes uden byggetilladelse fra kommunen, som er bygningsmyndighed. I mindre byggesager er der ikke krav om byggetilladelse, under forudsætning af, at bygningsreglementet overholdes. Med bygningsreglementet BR18, skal kommunerne ikke længere påse de tekniske krav for byggeriet i byggesagsbehandling, men der er fortsat krav om byggetilladelse. Den tekniske byggesagsbehandling for byggeri der er omfattet af certificeringsordningen dvs. mere komplekst byggeri i relation til konstruktioner og brand skal herefter dokumenteres af certificerede rådgivere. For andre tekniske krav i bygningsreglementet skal kommunerne gennemføre en efterfølgende stikprøvekontrol i den dokumentation, som indsendes i forbindelse med ibrugtagningstilladelsen.

### Kontaktoplysninger

Administrativ myndighed..... Kommunen

---

## Byggeskadeforsikring

Er der bygninger på ejendommen, som er dækket af byggeskadeforsikring?..... Nej

Siden 1. april 2008 har professionelle bygherrer været forpligtet til at tegne en byggeskadeforsikring i forbindelse med nybyggeri af private helårsboliger. Forsikringspligten gælder fra 1. juli 2012 i nogle tilfælde også, når der etableres nye boligenheder i eksisterende byggeri. Hvis ejendommen er omfattet af byggeskadeforsikring, vil der være en eftersynsrapport for hhv. 1-års og 5-års eftersyn.

Bemærk: Oplysninger vedr. byggeskadeforsikring er opdelt i oplysninger fra hhv. BBR og BSFS. Eventuelle eftersyns-, skades-, og bearbejdet eftersynsrapporter er kun tilgængelige for ejer og/eller fuldmagtshaver.

---

## Byggeskadeforsikring BBR

---

Her kan der ses detaljerede oplysninger vedr. en eventuel byggeskadeforsikring. Hvis der er byggeskadeforsikring for en bygning, vil eventuelle eftersynsrapporter kunne ses under "Byggeskadeforsikring BSFS". Byggeskadeforsikringsordningen gælder for alle.

Oplysninger er indhentet d. 3. marts 2026

### Bygning 1, Bygning 2

Er det registreret i BBR, at bygningen er dækket af byggeskadeforsikring?..... Nej

Berører følgende BFE-numre/matrikelnumre  
BFE-nummer 3457400

### Kontaktoplysninger

Administrativ myndighed..... Kommunen

---

## Byggeskadeforsikring BSFS

---

Her kan der ses eventuelle eftersynsrapporter for eftersyn, som er udført efter hhv. 1 år og 5 år, hvis der er byggeskadeforsikring for ejendommen. Eftersynsrapporterne vises dog kun for ejer eller fuldmagtshaver. Under "Byggeskadeforsikring BBR" kan der ses yderligere oplysninger vedr. forsikringen.

Oplysninger er indhentet d. 3. marts 2026

Er det registreret i BSFS, at der er byggeskadeforsikring for bygningen?..... Nej

Status..... Ingen byggeskadeforsikring registreret.

Berører følgende BFE-numre/matrikelnumre  
BFE-nummer 3457400

### Kontaktoplysninger

Administrativ myndighed..... Kommunen

---

## Olietanke

Er der registreret oplysninger om olietanke på ejendommen?..... Nej

Kommunen registrerer oplysninger om olietanke i Bygnings- og boligregisteret (BBR). Oplysningerne stammer typisk fra den af ejer eller bruger indsendte tankattest. Det bemærkes at olietankens registrering i BBR ikke i sig selv er en garanti for at tanken er lovlig. Der vises ikke oplysninger om tanke, der er fjernet fra ejendommen.

Bemærkning: Olietankens registrering i BBR er ikke i sig selv en garanti for at tanken er lovlig. Der vises ikke oplysninger om tanke, der er fjernet fra ejendommen

---

## Olietanke

---

For enhver olietank på en ejendom, skal der indberettes oplysninger til kommunen. Dette gælder uanset om tanken/tankene er i brug eller om de er sløjfede. Når en olietank sløjfes, kan den enten forblive på stedet eller fjernes. Der er fastsat regler om hvornår en olietank skal sløjfes, herunder sløjfningsterminer for forskellige typer af tanke samt regler for hvordan en olietank skal sløjfes.

Olietankene vil typisk være registreret med oplysning om fabrications og etableringsår, en række tekniske data samt oplysning om evt. renovering og/eller sløjfning. Oplysningerne registreres i Bygnings- og boligregisteret (BBR) og stammer typisk fra den af ejer eller bruger indsendte tankattest. Det bemærkes at olietankens registrering i BBR ikke i sig selv er en garanti for at tanken er lovlig. Der vises ikke oplysninger om tanke, der er fjernet fra ejendommen. Andre detaljerede oplysninger om olietankene fremgår også i BBR-meddelelsen.

## Kontaktoplysninger

Administrativ myndighed..... Kommunen

---

## Fredede bygninger

Er der registreret fredede bygninger på ejendommen?..... Nej

Der er ca. 7.100 fredede bygninger i Danmark. Det er bygninger, som har væsentlig kulturhistorisk og/eller arkitektonisk værdi. Alle fredede bygninger er fredet både udvendigt og indvendigt, og der skal søges om tilladelse hos Slots- og Kulturstyrelsen til alle bygningsarbejder, som går ud over almindelig vedligeholdelse.

---

## Fredede bygninger

Der er ca. 7.100 fredede bygninger i Danmark. Størstedelen af dem er privatejede.

Ejeren af en fredet ejendom har pligt til at holde bygningen i forsvarlig stand. Det betyder, at fredningsværdierne skal opretholdes, og at taget, ydervæggene, døre og vinduerne som minimum skal være tætte og i orden. Alle fredede bygninger er fredet både ind- og udvendigt. Når en bygning er fredet skal der søges om tilladelse hos Slots- og Kulturstyrelsen til alle bygningsarbejder, der går ud over almindelig vedligeholdelse. Både små og store ændringer kræver tilladelse. Lige fra en tagomlægning eller flytning af en skillevæg, til opsætning af et skilt på facaden.

Undtaget er dog de typer af bygningsarbejder, som fremgår af "Underretningsbekendtgørelsen" nr. 1588 af 28. juni 2021.

Der ydes ikke erstatning i forbindelse med bygningsfredning, men fredede bygninger er omfattet af flere direkte og indirekte støtteordninger.

Registreringen af de fredede bygninger er Slots- og Kulturstyrelsens ansvar, og den finder sted i henhold til lov om bygningsfredning og bevaring af bygninger samt bymiljøer.

## Kontaktoplysninger

Administrativ myndighed..... Slots- og Kulturstyrelsen

Adresse..... Hammerichsgade 14, DK-1611, 1611 København

Telefonnummer..... 33954200

Email..... post@slks.dk

Web..... <http://slks.dk>

---

## Bevaringsværdi

Er der angivet en bevaringsværdi for ejendommen?..... Nej

I Slots- og Kulturstyrelsens register "Fredede og Bevaringsværdige Bygninger" (FBB) er der p.t. knap 360.000 bygninger, hvis bevaringsværdi er blevet vurderet på baggrund af arkitektur, kulturhistorie, miljømæssig påvirkning, originalitet og tilstand. Vurderingen gælder alene bygningernes ydre.

En del af disse bygninger er udpeget som bevaringsværdige i kommuneplanen eller i en lokalplan efter planlovens og bygningsfredningslovens regler. Det betyder, at der vil være begrænsninger på mulighederne for at rive bygningen ned (kommuneplanen) og evt. også på mulighederne for at ændre bygningens ydre (lokalplan).

Bemærk: Hvis en bygning har en "Bevaringsværdi", er det ikke automatisk ensbetydende med, at den er udpeget som "Bevaringsværdig". Kontakt kommunen for at finde ud af om bygningen er udpeget som bevaringsværdig

---

## Bevaringsværdi

I Slots- og Kulturstyrelsens register "Fredede og Bevaringsværdige Bygninger" (FBB) er der p.t. knap 360.000 bygninger, hvis bevaringsværdi er blevet vurderet på baggrund af arkitektur, kulturhistorie, miljømæssig påvirkning, originalitet og tilstand. Hvert af disse forhold vurderes på en skala fra 1-9 og sammenfattes til en samlet bevaringsværdi for bygningen. Vurderingen af bevaringsværdien bygger på et helhedsindtryk af bygningens kvalitet og tilstand. Værdierne 1-3 regnes for en høj værdi, 4-6 for middel værdi og 7-9 for lav værdi. Når der sker ændringer med bygningen, kan karaktererne ændre sig, og der bliver muligvis behov for at korrigere bevaringsværdien.

En del af disse bygninger med bevaringsværdi er udpeget som bevaringsværdige i kommuneplanen eller i en lokalplan efter planlovens og bygningsfredningslovens regler. Det betyder, at der vil være begrænsninger på mulighederne for at rive bygningen ned (kommuneplanen) og evt. også på mulighederne for at ændre bygningens ydre (lokalplan). Kontakt kommunen for at finde ud af om bygningen er udpeget som bevaringsværdig.

### Kontaktoplysninger

Administrativ myndighed..... Kommunen

---

## Flexboligtilladelse

Er der registreret flexboliger på ejendommen?..... Nej

En flexboligtilladelse udstedes af kommunen. En flexboligtilladelse giver ejeren af en helårsbolig mulighed for at benytte sin helårsbolig som ferie- og fritidsbolig, med ret til senere at vende tilbage til at benytte boligen til helårsbeboelse uden krav om landzonetilladelse.

## Flexboligtilladelse

Flexboliger er en mulighed for at tage eksisterende helårsboliger i brug som fritidsboliger og efterfølgende kunne genoptage anvendelse som helårsbolig. Siden 2013 har kommunerne kunne tildele en flexboligtilladelse gennem flexboligordningen, for at modvirke at flere huse står tomme og eksempelvis forfalder i landområdet, hvor befolkningstallet har været faldende. Som ejer eller som potentiel køber af en helårsbolig kan man derfor ansøge kommune om at benytte sin helårsbolig som ferie- og fritidsbolig, med ret til senere at vende tilbage at benytte boligen til helårsbeboelse uden krav om landzonetilladelse. Det er kun helårsboliger, der kan få flexboligstatus.

Oplysninger er indhentet d. 3. marts 2026

Er det noteret, at der er registreret flexboliger på bestemt fast ejendom?..... Nej

Berører følgende BFE-numre/matrikelnumre  
BFE-nummer 3457400

### Kontaktoplysninger

Administrativ myndighed..... Kommunen

---



## EJENDOMS DATA RAPPORT

Østergade 35, 9631  
Gedsted

Rapport købt 03/03 2026  
Rapport færdig 03/03 2026

Den ved rapportbestillingen  
oplyste tvangsauktionsdato:  
05/05 2026

# Økonomi

## Ejendoms- og grundværdi

Hvad er ejendommens værdi ifølge den offentlige vurdering?..... 347.000 kr.

Ved vurderingen af en ejendom fastsættes den forventelige kontantværdi i fri handel for en ejendom af den pågældende kategori, under hensyn til alder, størrelse, beliggenhed og øvrige karakteristika. Vurderingen kan afvige fra en faktisk konstateret handelspris for ejendommen. Vurderingen foretages på grundlag af de priser i fri handel, der er konstateret for sammenlignelige ejendomme (reference ejendomme) og for den pågældende ejendom selv på vurderingstidspunktet. Vurderingen foretages også på baggrund af øvrige markedsindikatorer af væsentlig betydning for vurderingen. Ejendoms- og grundværdien danner grundlaget for de statslige og kommunale ejendomsskatter.

Bemærk: I Ejendomsdatarapporten vises kun de endelige vurderinger, være derfor opmærksom på, at dette kan afvige fra boligbeskatningsgrundlaget, som kan være på grundlag af foreløbige vurderinger. Fejl eller mangler i BBR-oplysninger har en stor betydning for beregning af ejendomsvurdering. Det er bolig ejerens ansvar at opdatere oplysningerne via, <https://ret.bbr.dk/>. Ydermere, skal man være opmærksom på ejendomsvurdering og kompensation i dødsbo. Hvis der findes en ny ejendomsvurdering af afdødes ejendom, kan den bruges i dødsboet. Læs mere på <https://www.vurderingsportalen.dk/ejebolig/ejendomsvurdering/emner/vejledning-og-frister/ejendomsvurdering-og-kompensation-i-dødsbo>.

## Ejendoms- og grundværdi

Vurderingsstyrelsen fastsætter ejendoms- og grundværdi for alle ejendomme, der er omfattet af offentlig vurdering. Alle ejendomme har som udgangspunkt vurderingstermin hvert andet år; ejerboliger på nær særlige ejerboliger vurderes i lige år mens erhvervs-, landbrugs- og skovejendomme samt andels- og lejeboliger vurderes i ulige år. Dog kan en ejendom også vurderes i mellem-året, hvis der er sket væsentlige ændringer. Vurderingen af ejerboliger sker ud fra Ejendomsvurderingsloven, hvor ejendoms- og grundværdi overordnet fastsættes til den kontantværdi, som en ejendom forventelig kan opnå i fri handel, under hensyntagen til alder, størrelse, beliggenhed og øvrige karakteristika. Den fastsatte værdi er ikke den eksakte handelspris for en ejendom, men svarer til et gennemsnitligt prisniveau ved nyere salg af sammenlignelige ejendomme i nærområdet, justeret for særlige karakteristika ved den vurderede ejendom og omgivelserne. Ejendomsværdi er værdien af ejendommen som helhed, dvs. den samlede værdi af grundareal og de bygninger, der er opført på grundarealet. Ejendomsværdien ansættes ud fra ejendommens størrelse, fremtræden og prisforholdene på vurderingstidspunktet. Grundværdi er værdien af grunden i ubebygget stand (dog inklusive værdien af eventuel byggemodningsarbejde) under forudsætning om, at grunden vil blive anvendt og udnyttet bedst muligt i økonomisk henseende. Ejendoms- og grundværdien danner grundlaget for de statslige og kommunale ejendomsskatter, som opkræves efter Ejendomsskatteoven.

Oplysninger er indhentet d. 3. marts 2026

Vurderingsår..... 2022 år  
Dato for seneste vurdering eller ændring..... 01-01-2022  
Ejendomsværdi..... 347.000 kr.  
Grundværdi..... 81.000 kr.  
Fradrag..... 0 kr.  
Stuehus grundværdi..... 0 kr.  
Stuehusværdi..... 0 kr.

### Kontaktoplysninger

Administrativ myndighed..... Vurderingsstyrelsen  
Adresse..... Nykøbingvej 76, Bygning 45, 4990 Sakskøbing  
Telefonnummer..... 72221616  
Email..... vurdst@vurdst.dk  
Web..... <https://www.vurderingsportalen.dk/>

## Ejendomsskat

Hvad er ejendomsskatten?..... Se detaljeret beskrivelse

Læs mere om de nye boligskatter på <https://www.vurderingsportalen.dk/ejebolig/boligskat/nye-regler-fra-2024/>.

Bemærk: Indefrosne grundskyldstigninger og efterreguleringer vedr. grundskyld for årene indtil 2024, forfalden gæld til kommunen før 2024 og oplysninger om ejendomsbidrag kan pt. kun erhverves via <https://www.borger.dk/> eller ved henvendelse til kommunen. Beskatningsgrundlagene for ejendomsskatter kan både være på baggrund af en endelig og en foreløbig vurdering. Stigningsbegrænsning for grundskyld for 2024 og fremadrettet fremgår ikke af i Ejendomsdatarapporten.

---

## Ejendomsskat

---

Ejere af ejerboliger betaler som udgangspunkt to typer af ejendomsskat: Ejendomsværdiskat og grundskyld. Hvis ejendommen er kategoriseret som en landbrugs- eller skovejendom, og ejer benytter en bolig på grunden, skal der betales grundskyld – både for boligens grund, produktionsjorden og den øvrige jord (fx jord med andet erhvervmæssigt formål) samt ejendomsværdiskat for helårsboligen (med bopæl) og/eller et sommerhus med tilhørende grund.

For erhvervsejendomme findes også to typer af ejendomsskatter; grundskyld og evt. dækningsafgift. Benytter ejer en bolig på grunden, betales endvidere ejendomsværdiskat heraf.

Ejendomsskatterne for alle ejendoms-kategorierne beregnes som udgangspunkt på baggrund af ejendoms- og grundværdi(er) iht. den seneste offentlige ejendoms-vurdering fratrukket 20 % efter forsigtighedsprincippet, der dog ikke gælder ved produktionsjord. For nogle ejendomme beskattes med eventuel stigningsbegrænsning på grundskyld. Der kan tillige være individuelle fradrag i ejendomsskatterne, der bortfalder ved ejerskifte, herunder en eventuel skatterabat beregnet ved overgangen til nuværende beskatningsregler for 2024 og frem. Ejendomsskatterne bliver for størstedelen af ejendomme opkrævet via Forskudsopgørelsen/Årsopgørelsen. Juridiske ejere af ejendomme og andre særlige segmenter betaler i stedet/også ejendomsskatter over Skattekontoen.

Hvis ejendoms-vurderingen for en ejerbolig – og dermed boligskatterne – stiger fra 2024, kan boligejere indefryse stigningerne med et lån med renter, som kan til- og fravælges via forskudsopgørelsen. Pensionister kan herudover optage et lån med renter til betaling af deres grundskyld.

Læs mere om:

de nye boligskatteregler på <https://www.vurderingsportalen.dk/ejebolig/boligskat/nye-regler-fra-2024/>  
boligskat ved ejendomshandel på <https://www.vurderingsportalen.dk/ejebolig/boligskat/koeb-og-salg/>  
indefrysningsslån på <https://www.vurderingsportalen.dk/ejebolig/boligskat/indefrysningsslaan/>  
pensionistlån <https://www.vurderingsportalen.dk/ejebolig/boligskat/pensionistlaan/>  
eller ejendomsskat for erhvervsejendomme herunder om moderniseret stigningsbegrænsning på <https://www.vurderingsportalen.dk/erhverv/beskatning/grundskyld/>

Hvis du har spørgsmål til ejendoms-vurdering eller ejendomsskatter, skal du kontakte Vurderingsstyrelsen. Se kontaktoplysninger nedenfor.

Bemærk: Hvis vurderingstype er "Foreløbig", er den angivne beskatning forventeligt også, og beskatningen vil senere blive efterreguleret.

Oplysninger er indhentet d. 3. marts 2026

### Vurderingsejendom - Vesthimmerlands

BFE-nr..... 3457400  
VurderingsejendomID..... 2084275  
Vurderingsår..... 2025  
Vurderingsoprettelsesdato..... 01-01-2025  
Vurderingskategori..... Ejerbolig til vurdering i lige aar  
Vurderingsunderkategori..... Ejendom til helaarsbeboelse i lige aar  
Vurderingstype..... Foreløbig  
Indkomstår..... 2026

Berører følgende BFE-numre/matrikelnumre  
BFE-nummer 3457400

### Ejendomsværdiskat

Kan på nuværende tidspunkt kun fremsøges via forskudsopgørelsen.

Berører følgende BFE-numre/matrikelnumre  
BFE-nummer 3457400

## Grundskyld for grund, der ikke er land- og skovejendom - Vesthimmerlands

Beskatningsgrundlag.....	78,400 kr.
Kommunepromille.....	9,3 ‰
Beløb.....	729,12 kr.
Berører følgende BFE-numre/matrikelnumre BFE-nummer 3457400	

### Kontaktoplysninger

Administrativ myndighed.....	Vurderingsstyrelsen
Adresse.....	Ny Østergade 9-11, 4000 Roskilde
Telefonnummer.....	72221616
Email.....	vurdst@vurdst.dk
Web.....	<a href="https://www.vurdst.dk">https://www.vurdst.dk</a>

## Statslig indefrysning af stigning i grundskyld og ejendomsværdiskat

Er der statslig indefrysning på ejendommen?..... Nej

Hvis boligejerens ejendomsværdiskat eller grundskyld stiger, er det muligt at låne til stigningen med et indefrysningsslån og/eller et tillægsslån. Lånet skal som hovedregel først tilbagebetales når lånet forfalder til betaling eksempelvis når ejendommen sælges.

Bemærk: Ejendomsdatarapporten indeholder kun statslige indefrysningsslån, som har panteret på ejendommen. Eventuelle tillægsslån bliver først en del af indefrysningsbeløbet i Ejendomsdatarapporten, når disse har fået panteret på ejendommen.

## Statslig indefrysning af stigning i grundskyld og ejendomsværdiskat

Hvis ejendomsskatterne stiger, kan boligejere indefryse stigningen som et lån, der som hovedregel først skal tilbagebetales, når ejeren sælger sin ejendom. Indefrysningen sker hos staten på lånebetingelser.

**Boligejer** skal stille sikkerhed for betaling af lånet i form af en panteret på ejendommen. Sikkerheden opstår automatisk, når lånet stiftes, og pantet tinglyses ikke. Køber skal derfor være opmærksom på, at der kan være oprettet eventuelle indefrysningsslån.

Fra 2024 er det Skatteforvaltningen, der administrerer lånene, som kan til- og fravælges via ejers forskudsopgørelse. Lån, der er stiftet før 1. januar 2024, vil fortsat administreres af den kommune, hvor ejendommen er beliggende.

Ejendomsdatarapporten afspejler et øjebliksbillede. Vær opmærksom på, at indefrysningsbeløbet først fremgår af Ejendomsdatarapporten når lånet er beregnet og indlæst i lånesystemet – det sker i februar måned året efter indkomståret. Eksempelvis vil lån tilvalgt på forskudsopgørelsen for indkomståret 2025, først blive udstillet i Ejendomsdatarapporten fra og med februar 2026. Det vil derfor alene være allerede stiftede indefrysningsslån, som fremgår af Ejendomsdatarapporten frem til lånene er beregnet og indlæst i lånesystemet. Det er i stedet muligt at se indefrysningsbeløbet på sælgers forskudsopgørelse (for det forudgående indkomstår). Allerede stiftede lån kan ses på [boligskattelaaan.skat.dk](http://boligskattelaaan.skat.dk).

Hvis der er flere ejere, som har indefrysningsbeløb for ejendommen, vil disse fremgå som ét samlet beløb for ejendommen i Ejendomsdatarapporten. Den enkelte ejers samlede indefrysningsbeløb kan findes på [boligskattelaaan.skat.dk](http://boligskattelaaan.skat.dk).

Oplysninger er indhentet d. 3. marts 2026

BFE-nr.....	3457400
Samlet indefrysningsbeløb.....	0 kr
Berører følgende BFE-numre/matrikelnumre BFE-nummer 3457400	

### Kontaktoplysninger

Administrativ myndighed..... Vurderingsstyrelsen  
Adresse..... Ny Østergade 9-11, 4000 Roskilde  
Telefonnummer..... 72221616  
Email..... vurdst@vurdst.dk  
Web..... <https://www.vurdst.dk>

---

## Huslejenævnsager

Er der registreret én eller flere huslejenævnsager eller ankenævnsager for ejendommen?.. Nej

I alle kommuner findes et huslejenævn, som afgør de tvister, der opstår imellem lejere og udlejere i private lejligheder. Nævnet skal indberette sager til Nævnsdatabasen. Indberetningen omfatter sager, som modtages i nævnet den 1. september 2012 og senere. Der kan være tale om verserende og/eller afgjorte sager om fx om huslejens størrelse.

Bemærk: Databasen for Huslejenævnsager er pt. ikke fuldt opdateret for alle kommuners vedkommende. Se <https://www.huslejenaevn.dk/kommuneerklæringer> for en liste over kommuner, der har erklæret at have overført alle sager fra og med en angivet dato. Hvis kommunen fremgår af listen, er svaret i Ejendomsrapporten retvisende, jf. kommunens svar. Ellers anbefales det at kontakte kommunen for at få opdateret information.

---

## Huslejenævnsager

I alle kommuner findes et huslejenævn, som afgør de tvister, der opstår imellem lejere og udlejere i private lejligheder. Nævnet skal indberette sager til databasen Huslejenævn.dk. Indberetningen omfatter sager, som modtages i nævnet den 1. september 2012 og senere. Der kan være tale om verserende og/eller afgjorte sager om fx huslejens størrelse. Huslejenævn.dk fungerer på den måde, at de store nævn indberetter principielle afgørelser til offentliggørelse, mens alle nævn indberetter overordnet data om afgørelser til statistisk brug.

### Kontaktoplysninger

Administrativ myndighed..... Kommunen  
Web..... <https://www.borger.dk/bolig-og-flytning/Lejebolig/beboerklagenaevn-og-huslejenaevn>

---



## EJENDOMS DATA RAPPORT

Østergade 35, 9631  
Gedsted

Rapport købt 03/03 2026

Rapport færdig 03/03 2026

Den ved rapportbestillingen  
oplyste tvangsauktionsdato:  
05/05 2026

# Planer

## Zonestatus

Hvilken zonestatus er registreret for ejendommen?.....Byzone

Zonestatus kan være landzone, byzone eller sommerhusområde. Afhængig af zonestatus kan der være forskellige bestemmelser for anvendelse af ejendommen. I landzone skal der fx søges om landzonetilladelse ved større byggeri, mens der i byzone ofte er lokalplaner, der fastsætter regler om bebyggelse og anvendelse af arealer.

## Zonestatus

Landet er opdelt i 3 zoner: by- og landzoner og sommerhusområder. Der gælder forskellige regler alt afhængig af hvilken zone, der er tale om. Hvilke arealer, der er by- eller landzone og sommerhusområder fremgår af planlovens § 34.

Oplysninger er indhentet d. 3. marts 2026

Er matrikelnr. dækket af byzone?..... Ja

Er matrikelnr. dækket af sommerhusområde?..... Nej

Er matrikelnr. dækket af landzone?..... Nej

Berører følgende BFE-numre/matrikelnumre  
Matr. nr. 5v Gedsted By, Gedsted

### Kontaktoplysninger

Administrativ myndighed..... Kommunen

## Lokalplaner

Foreligger der lokalplaner eller lokalplanforslag for ejendommen?..... Nej

Grundejerne må ikke bygge nyt, ændre anvendelse osv. i strid med en lokalplan. Kommunalbestyrelsen kan – efter nabohøring – dispensere fra en lokalplan, hvis dispensationen ikke er i strid med principperne i planen.

Bemærk: Anvendelses- og delområdespecifikke oplysninger for lokalplaner kan læses i plandokumentet for lokalplanen.

## Lokalplaner, vedtagne

Lokalplaner indeholder detaljerede og bindende bestemmelser for, hvordan et bestemt, afgrænset område må benyttes eller et projekt konkret skal udføres

### Kontaktoplysninger

Administrativ myndighed..... Kommunen

## Lokalplaner, forslag

Se forklaring under "Lokalplaner, vedtagne"

### Kontaktoplysninger

Administrativ myndighed..... Kommunen

## Landzonetilladelser

Er der givet en landzonetilladelse til ejendommen?..... Nej

En landzonetilladelse udstedes af kommunen. Den kræves som udgangspunkt for, at man i landzone må opføre nyt byggeri eller foretage udstykning eller ændring i anvendelsen af bestående bebyggelse og ubebyggede arealer.

---

### Landzonetilladelse

---

I landzonen kræver det som udgangspunkt en landzonetilladelse at:

- opføre nyt byggeri.

- foretage udstykning eller ændring i anvendelsen af bestående bebyggelse og ubebyggede arealer.

Kommunalbestyrelsen er myndighed på området, men før kommunalbestyrelsen giver en landzonetilladelse,

skal naboerne have lejlighed til at udtale sig. Man kan klage over afgørelsen vedr. tilladelsen til

Planklagenævnet. Bemærkning: enkelte matr.nr. kan have et overlap på 0%. Dette kan skyldes, at

matrikelnummerets grænser er ændret og/eller justeret. Er du i tvivl om overlappet skal du kontakte kommunen.

### Kontaktoplysninger

Administrativ myndighed,..... Kommunen

---

## Kommuneplaner

Foreligger der kommuneplaner eller kommuneplanforslag for ejendommen?..... Ja

Kommuneplanen omfatter en periode på 12 år og fastlægger de overordnede mål og retningslinjer for den enkelte kommunes udvikling. Den udgør rammen for udarbejdelse af lokalplaner og er grundlag for behandling af en række sager, herunder den konkrete administration i det åbne land og ansøgninger om byggetilladelse.

Bemærk: Anvendelsespecifikke oplysninger for kommuneplanrammer kan læses i plandokumentet for kommuneplanrammen.

---

### Kommuneplaner, vedtagne

---

Kommunerne skal efter planloven opretholde og vedligeholde kommuneplanen.

Kommuneplanen omfatter en periode på 12 år og fastlægger de overordnede mål og retningslinjer for den enkelte kommunes udvikling, både i byerne og i det åbne land. Kommunalbestyrelsen skal løbende revidere kommuneplanen.

Kommuneplanen udgør rammen for udarbejdelse af lokalplaner og er grundlag for behandling af en række sager, herunder den konkrete administration i det åbne land og ansøgninger om byggetilladelse.

Kommuneplaner har delvis retsvirkning, idet de fastsætter rammebestemmelserne for delområderne og som

hovedregel angiver:

arealets overordnede anvendelse

bebyggelsesprocent

bebyggelsens største højde

og andre særlige hensyn -fx bygningsbevaringshensyn

Oplysninger er indhentet d. 3. marts 2026

### Plan - Kommuneplan 2021 - 2033

Planens navn,..... Kommuneplan 2021 - 2033

Kommune,..... Vesthimmerlands

Planstatus,..... Vedtaget

Dato for vedtagelse af plan,..... 16-12-2021

Dato for ikrafttrædelse af plan,..... 02-02-2022

Link til plandokument,..... [https://dokument.plandata.dk/11\\_1\\_0609050\\_1643795600874.pdf](https://dokument.plandata.dk/11_1_0609050_1643795600874.pdf)

Berører følgende BFE-numre/matrikelnumre

Matr. nr. 5v Gedsted By, Gedsted

### Kontaktoplysninger

Administrativ myndighed..... Kommunen

---

## Kommuneplaner, forslag

---

Se forklaring under "Kommuneplaner, vedtagne"

### Kontaktoplysninger

Administrativ myndighed..... Kommunen

---

## Kommuneplanramme, vedtaget

---

Se forklaring under "Kommuneplaner, vedtagne"

Oplysninger er indhentet d. 3. marts 2026

### Plan - Boligområde ved Østergade

Planens navn..... Boligområde ved Østergade  
Plannummer..... 5.B.2  
Kommuneplanid på den kommuneplan, rammen vedrører..... 10609050  
Navn på plandistrikt..... 5. Gedsted  
Planstatus..... Vedtaget  
Dato for vedtagelse af plan..... 16-12-2021  
Dato for ikrafttrædelse af plan..... 02-02-2022  
Generel anvendelse..... Boligområde  
Planzone..... Byzone  
Fremtidig planzone..... Byzone  
Er det sandt, at bebyggelsesomfang ikke reguleres af planens bestemmelser?..... Nej  
Maksimal bebyggelsesprocent..... 30 %  
Maksimalt antal etager..... 1,5  
Maksimal bygningshøjde..... 8,5 m  
Notat, andet..... For boligbebyggelse mod Østergade kan tillades en bebyggelsesprocent op til 50  
Link til plandokument..... [https://dokument.plandata.dk/11\\_10609050\\_1643795600874.pdf](https://dokument.plandata.dk/11_10609050_1643795600874.pdf)

Berører følgende BFE-numre/matrikelnumre  
Matr. nr. 5v Gedsted By, Gedsted

### Kontaktoplysninger

Administrativ myndighed..... Kommunen

---

## Kommuneplanramme, forslag

---

Se forklaring under "Kommuneplaner, vedtagne"

### Kontaktoplysninger

Administrativ myndighed..... Kommunen

---

## Kommuneplanstrategi, vedtaget

---

Se forklaring under "Kommuneplaner, vedtagne"

Oplysninger er indhentet d. 3. marts 2026

### Plan - Plan- og bæredygtighedsstrategi 2011

Planens navn..... Plan- og bæredygtighedsstrategi 2011  
Plannummer..... P&B 2011  
Kommune..... Vesthimmerlands  
Planstatus..... Vedtaget  
Omfang af revision..... Delvis revision af områder eller planemner  
Dato for vedtagelse af plan..... 26-04-2012  
Dato for ikrafttrædelse af plan..... 09-05-2012  
Link til plandokument..... [https://dokument.plandata.dk/70\\_1470022\\_APPROVED\\_1336460100585.pdf](https://dokument.plandata.dk/70_1470022_APPROVED_1336460100585.pdf)  
Berører følgende BFE-numre/matrikelnumre  
Matr. nr. 5v Gedsted By, Gedsted

### **Plan - Plan- og bæredygtighedsstrategi 2015**

Planens navn..... Plan- og bæredygtighedsstrategi 2015  
Plannummer..... P&B2015  
Kommune..... Vesthimmerlands  
Planstatus..... Vedtaget  
Omfang af revision..... Fuld revision  
Dato for vedtagelse af plan..... 17-12-2015  
Dato for ikrafttrædelse af plan..... 17-12-2015  
Link til plandokument..... [https://dokument.plandata.dk/70\\_3076161\\_1450685667736.pdf](https://dokument.plandata.dk/70_3076161_1450685667736.pdf)  
Berører følgende BFE-numre/matrikelnumre  
Matr. nr. 5v Gedsted By, Gedsted

### **Plan - Plan- og Bæredygtighedsstrategi 2018**

Planens navn..... Plan- og Bæredygtighedsstrategi 2018  
Kommune..... Vesthimmerlands  
Planstatus..... Vedtaget  
Omfang af revision..... Fuld revision  
Dato for vedtagelse af plan..... 10-10-2019  
Dato for ikrafttrædelse af plan..... 23-10-2019  
Link til plandokument..... [https://dokument.plandata.dk/70\\_9624339\\_1571820520459.pdf](https://dokument.plandata.dk/70_9624339_1571820520459.pdf)  
Berører følgende BFE-numre/matrikelnumre  
Matr. nr. 5v Gedsted By, Gedsted

### **Plan - Vores Vesthimmerland 2022-2026**

Planens navn..... Vores Vesthimmerland 2022-2026  
Kommune..... Vesthimmerlands  
Planstatus..... Vedtaget  
Omfang af revision..... Delvis revision af områder eller planemner  
Dato for vedtagelse af plan..... 25-08-2022  
Dato for ikrafttrædelse af plan..... 25-08-2022  
Link til plandokument..... [https://dokument.plandata.dk/70\\_11019979\\_1649066260112.pdf](https://dokument.plandata.dk/70_11019979_1649066260112.pdf)  
Berører følgende BFE-numre/matrikelnumre  
Matr. nr. 5v Gedsted By, Gedsted

### **Plan - Temaplanstrategi for sommerhusområder i kystnærhedszonen**

Planens navn..... Temaplanstrategi for sommerhusområder i kystnærhedszonen  
Kommune..... Vesthimmerlands  
Planstatus..... Vedtaget  
Omfang af revision..... Delvis revision af områder eller planemner  
Dato for vedtagelse af plan..... 25-01-2024  
Dato for ikrafttrædelse af plan..... 29-01-2024

Link til plandokument..... [https://dokument.plandata.dk/70\\_11280494\\_1706518015033.pdf](https://dokument.plandata.dk/70_11280494_1706518015033.pdf)

Berører følgende BFE-numre/matrikelnumre  
Matr. nr. 5v Gedsted By, Gedsted

### Kontaktoplysninger

Administrativ myndighed..... Kommunen

---

## **Kommuneplanstrategi, forslag**

---

Se forklaring under "Kommuneplaner, vedtagne"

Oplysninger er indhentet d. 3. marts 2026

### Plan - Plan- og bæredygtighedsstrategi 2007

Planens navn..... Plan- og bæredygtighedsstrategi 2007

Kommune..... Vesthimmerlands

Planstatus..... Forslag

Omfang af revision..... Fuld revision

Dato for offentliggørelse af planforslag..... 03-10-2007

Dato for start på offentliggørelsesperioden..... 03-10-2007

Dato for slut på offentliggørelsesperioden..... 28-11-2007

Link til plandokument..... [https://dokument.plandata.dk/70\\_1054211\\_PROPOSAL\\_1191228099131.pdf](https://dokument.plandata.dk/70_1054211_PROPOSAL_1191228099131.pdf)

Berører følgende BFE-numre/matrikelnumre  
Matr. nr. 5v Gedsted By, Gedsted

### Plan - Plan- og bæredygtighedsstrategi 2011

Planens navn..... Plan- og bæredygtighedsstrategi 2011

Plannummer..... Planstrategi 2011

Kommune..... Vesthimmerlands

Planstatus..... Forslag

Omfang af revision..... Delvis revision af områder eller planemner

Dato for offentliggørelse af planforslag..... 11-01-2012

Dato for start på offentliggørelsesperioden..... 11-01-2012

Dato for slut på offentliggørelsesperioden..... 07-03-2012

Link til plandokument..... [https://dokument.plandata.dk/70\\_1464354\\_PROPOSAL\\_1326114943524.pdf](https://dokument.plandata.dk/70_1464354_PROPOSAL_1326114943524.pdf)

Berører følgende BFE-numre/matrikelnumre  
Matr. nr. 5v Gedsted By, Gedsted

### Plan - Plan- og bæredygtighedsstrategi 2015

Planens navn..... Plan- og bæredygtighedsstrategi 2015

Kommune..... Vesthimmerlands

Planstatus..... Forslag

Omfang af revision..... Fuld revision

Dato for offentliggørelse af planforslag..... 08-10-2015

Dato for start på offentliggørelsesperioden..... 21-10-2015

Dato for slut på offentliggørelsesperioden..... 18-11-2015

Link til plandokument..... [https://dokument.plandata.dk/70\\_3017186\\_1445239481230.pdf](https://dokument.plandata.dk/70_3017186_1445239481230.pdf)

Berører følgende BFE-numre/matrikelnumre  
Matr. nr. 5v Gedsted By, Gedsted

### Kontaktoplysninger

Administrativ myndighed..... Kommunen

---

## Kommuneplantillæg, vedtaget

---

Se forklaring under "Kommuneplaner, vedtagne"

### Kontaktoplysninger

Administrativ myndighed..... Kommunen

---

## Kommuneplantillæg, forslag

---

Se forklaring under "Kommuneplaner, vedtagne"

### Kontaktoplysninger

Administrativ myndighed..... Kommunen

---

## Kommuneplantillæg, vvm, vedtaget

---

Se forklaring under "Kommuneplaner, vedtagne"

### Kontaktoplysninger

Administrativ myndighed..... Kommunen

---

## Kommuneplantillæg, vvm, forslag

---

Se forklaring under "Kommuneplaner, vedtagne"

### Kontaktoplysninger

Administrativ myndighed..... Kommunen

---

## Konsekvensområder for produktionserhverv

---

Konsekvensområder for produktionserhverv er områder, hvor nærliggende produktionsvirksomheder kan påvirke omgivelserne med støj, lugt, støv og luftforurening. Det er vigtigt at være opmærksom på, at daglige aktiviteter i disse områder kan blive påvirket af disse gener, og at der kan være begrænsninger for anvendelsen af ejendomme beliggende i disse områder. Konsekvensområder har ikke umiddelbare konsekvenser for eksisterende lovlig anvendelse. Læs mere om konsekvensområder i den gældende kommuneplan/kommuneplantillæg.

Oplysninger er indhentet d. 3. marts 2026

Er ejendommen beliggende i et konsekvensområde for produktionserhverv?..... Nej

Berører følgende BFE-numre/matrikelnumre  
Matr. nr. 5v Gedsted By, Gedsted

### Kontaktoplysninger

Administrativ myndighed..... Kommunen

---

## Konsekvensområder for tekniske anlæg

---

Konsekvensområder for tekniske anlæg er områder, hvor nærliggende tekniske anlæg kan påvirke omgivelserne med støj, lugt, støv og luftforurening. Det er vigtigt at være opmærksom på, at daglige aktiviteter i disse områder kan blive påvirket af disse gener, og at der kan være begrænsninger for anvendelsen af ejendomme beliggende i disse områder. Konsekvensområder har ikke umiddelbare konsekvenser for eksisterende lovlig anvendelse. Læs mere om konsekvensområder i den gældende kommuneplan/kommuneplantillæg.

Oplysninger er indhentet d. 3. marts 2026

Er ejendommen beliggende i et konsekvensområde for tekniske anlæg?..... Nej

Berører følgende BFE-numre/matrikelnumre  
Matr. nr. 5v Gedsted By, Gedsted

### Kontaktoplysninger

Administrativ myndighed..... Kommunen

---

### Transformationsområder

---

Transformationsområder er områder som gradvist omdannes, fx fra industri til boligformål. Det er vigtigt at være opmærksom på, at daglige aktiviteter i disse områder kan blive påvirket af støj, støv, lugt eller andre former for gener. Læs mere om transformationsområder i den gældende kommuneplan/kommuneplantillæg.

Oplysninger er indhentet d. 3. marts 2026

Er ejendommen beliggende i et transformationsområde?..... Nej

Berører følgende BFE-numre/matrikelnumre  
Matr. nr. 5v Gedsted By, Gedsted

### Kontaktoplysninger

Administrativ myndighed..... Kommunen

---

## Spildevandsplaner

Er ejendommen beliggende indenfor en spildevandsplan?..... Ja

Kommunernes spildevandsplaner udarbejdes for at give en samlet oversigt over den eksisterende og planlagte spildevandshåndtering i de enkelte kommuner.

Bemærk: Kloaktyper omtalt i planer er ikke nødvendigvis den samme som de aktuelle afløbsforhold på ejendommen.

---

### Kloakopland, vedtaget

---

Kloakoplande indeholder oplysninger om hvilken kloakeringsstatus ejendommene i et område har iht. kommunens planer og hvilken kloakeringsstatus de evt. planlægges at få i fremtiden. Vær opmærksom på at kloaktyper omtalt i planer ikke nødvendigvis er den samme som de aktuelle afløbsforhold på ejendommen.

Oplysninger er indhentet d. 3. marts 2026

### Kloakopland - G1

Er matrikelnummeret beliggende indenfor et kloakopland?..... Ja

Navn på område med kloakopland..... G1

Eksisterende kloaktype for området..... Separatkloakeret (spildevand og overfladevand løber i hver sin ledning)

Er der planlagt ændringer af kloakeringen i forhold til den eksisterende kloakering i det område, hvor ejendommen er beliggende?..... Nej

Berører følgende BFE-numre/matrikelnumre  
Matr. nr. 5v Gedsted By, Gedsted

### Kontaktoplysninger

Administrativ myndighed..... Kommunen

---

### Kloakopland, forslag

---

Se forklaring under "Kloakopland, vedtagne"

Oplysninger er indhentet d. 3. marts 2026

Er matrikelnummeret beliggende indenfor et kloakopland?..... Nej

Berører følgende BFE-numre/matrikelnumre  
Matr. nr. 5v Gedsted By, Gedsted

### Kontaktoplysninger

Administrativ myndighed..... Kommunen

---

### Udtræden af spildevandsforsyning, vedtaget

---

Som udgangspunkt er der tilslutningspligt til offentlig spildevandsforsyning. Denne oplysning svarer på, om kommunen evt. er indstillet på at ophæve tilslutningsretten og -pligten til spildevandsforsyning helt eller delvist.

Oplysninger er indhentet d. 3. marts 2026

Er matrikelnummeret beliggende indenfor et område, hvor kommunalbestyrelsen er indstillet på at ophæve tilslutningsretten og -pligten til spildevandsforsyning helt eller delvist?..... Nej

Berører følgende BFE-numre/matrikelnumre  
Matr. nr. 5v Gedsted By, Gedsted

### Kontaktoplysninger

Administrativ myndighed..... Kommunen

---

### Udtræden af spildevandsforsyning, forslag

---

Se forklaring under "Udtræden af spildevandsforsyning, vedtagne".

Oplysninger er indhentet d. 3. marts 2026

Er matrikelnummeret beliggende indenfor et område, hvor kommunalbestyrelsen har stillet forslag om at kunne ophæve tilslutningsretten og -pligten til spildevandsforsyning helt eller delvist?..... Nej

Berører følgende BFE-numre/matrikelnumre  
Matr. nr. 5v Gedsted By, Gedsted

### Kontaktoplysninger

Administrativ myndighed..... Kommunen

---

### Renseklasse

---

Renseklasse viser, hvilken rensklasse, der gælder i det område ejendommen ligger i og derved, hvilke renskrav ejendommens spildevandsanlæg skal opfylde. Rensklassekravet er kun relevant for ejendomme, som ikke er tilsluttet det kommunale kloaknet.

Oplysninger er indhentet d. 3. marts 2026

Er matrikelnummeret beliggende indenfor et område, hvor der er udpeget rensklasse?..... Nej

Berører følgende BFE-numre/matrikelnumre  
Matr. nr. 5v Gedsted By, Gedsted

### Kontaktoplysninger

Administrativ myndighed..... Kommunen

---

## Varmeplaner

Foreligger der varmeplaner for ejendommen?.....Nej

I kommunens varmeplan fastlægges områder, der forventes at blive fjernvarmeforsynet (kollektiv varmeforsyning), herunder en forventet tidshorizont herfor, samt områder, der fremover forventes individuelt forsynet med vedvarende energi (ingen kollektiv varmeforsyning).

---

### Varmeplaner

---

I varmeplanerne udpeger kommunerne i samarbejde med relevante lokale parter, de områder, hvor det vurderes hensigtsmæssigt at etablere fjernvarme, herunder en forventet tidshorizont herfor, samt områder, hvor potentialerne for fjernvarme – eller andre alternativer – skal afklares yderligere. Dermed adresserer planerne udviklingsmulighederne for fælles lokale og individuelle varmeløsninger i områder, der ikke står over for en fjernvarmeudbygning. De godkendte varmeplaner skal som minimum omfatte de områder i kommunen, der har status som gasforsynede, herunder også ejendomme i gasforsynede områder, som har et oliefy. Planen vil skulle realiseres ved konkrete projektforslag, som udmønter den samlede varmeplan.

### Kontaktoplysninger

Administrativ myndighed..... Kommunen

---

## Varmeforsyning

Er der mulighed for kollektiv varmeforsyning eller er der forsyningsforbud?..... Ja

Oplysningen angiver, hvilken forsyningsform, der er til rådighed for området. Det kan fx være naturgas eller fjernvarme. Desuden oplyses om eventuel tilslutningspligt/forblivespligt til en forsyningsform samt om eventuelle forbud mod visse opvarmningstyper (typisk el).

Bemærk, at oplysningen er opdelt i hhv. Forsyningsområde, Område med forsyningsforbud samt Område med tilslutningspligt.

Aktuel varmeforsyning kan ses af BBR meddelelsen.

---

### Forsyningsområde, vedtaget

---

Et forsyningsområde er et område, som af kommunalbestyrelsen er godkendt til kollektiv varmeforsyning, dvs. fjernvarme eller individuel naturgasforsyning (også kaldt: forsyningsform). Oplysningen angiver, hvilken forsyningsform, der er til rådighed for området. Hvis området ikke er udlagt til kollektiv varmeforsyning, har bygninger i området typisk individuelle opvarmningsformer, såsom oliefy eller varmpumpe.

Oplysninger er indhentet d. 3. marts 2026

Er matrikelnummeret beliggende i et forsyningsområde?..... Ja

Navn på forsyningsområde..... Gedsted - Fjernvarme

Forsyningsform..... Fjernvarme

Forsyningssselskab..... GEDSTED VARMEVÆRK A M B A

Berører følgende BFE-numre/matrikelnumre

Matr. nr. 5v Gedsted By, Gedsted

### Kontaktoplysninger

Administrativ myndighed..... Kommunen

---

### Område med forsyningsforbud, vedtaget

---

Hvis det skønnes nødvendigt for gennemførelse af varmeplanlægningen, kan kommunen bestemme, at nærmere angivne opvarmningssystemer ikke må etableres i eksisterende eller ny bebyggelse inden for et afgrænset geografisk område. Sådanne forsyningsforbud foretages typisk i områder, der er eller vil blive udlagt til kollektiv varmeforsyning. Kommunalbestyrelsen kan give dispensation fra forsyningsforbuddet. Evt. dispensationer fremgår ikke af denne registrering.

Oplysninger er indhentet d. 3. marts 2026

Er matriklen beliggende i et område med forsyningsforbud?.....Nej

Berører følgende BFE-numre/matrikelnumre  
Matr. nr. 5v Gedsted By, Gedsted

### Kontaktoplysninger

Administrativ myndighed..... Kommunen

---

### Område med tilslutningspligt, vedtaget

---

Kommunalbestyrelsen kunne før 1. januar 2019 enten via et tilslutningsprojekt, som er reguleret i varmforsyningsloven, eller en lokalplan, som er reguleret i planloven, pålægge tilslutnings- eller forblivelsespligt til den kollektive varmforsyning i området.

Oplysninger er indhentet d. 3. marts 2026

Er matriklen beliggende i et område med tilslutningspligt eller forblivelsespligt?..... Nej

Berører følgende BFE-numre/matrikelnumre  
Matr. nr. 5v Gedsted By, Gedsted

### Kontaktoplysninger

Administrativ myndighed..... Kommunen

---

## Vejforsyning

Hvad er vejstatus for vejene i området omkring ejendommen?..... Se bilag

Der leveres kort for området omkring ejendommen. Kortet viser med farvemærkning de veje, som vejmyndigheden har registreret som værende hhv. offentlige, privat fællesveje eller private/almene veje. Status for veje uden farvemærkning er ikke oplyst. Kontakt kommunen for oplysninger om disse.

---

## Vejforsyning

---

Der leveres kort for området omkring ejendommen. Kortet viser med farvemærkning de veje, som vejmyndigheden har registreret som værende hhv. offentlige, privat fællesveje eller private/almene veje. Desuden vises en farvemærkning for offentlige veje der overvejes nedklassificeret. Status for veje uden farvemærkning er ikke oplyst. Kontakt kommunen for oplysninger om disse.

Oplysninger er indhentet d. 3. marts 2026

Kort over vejforsyning..... Se bilag Vejforsyningskort

Berører følgende BFE-numre/matrikelnumre  
Matr. nr. 5v Gedsted By, Gedsted

### Kontaktoplysninger

Administrativ myndighed..... Vejdirektoratet

Adresse..... Carsten Niebuhrs Gade 43, 5. sal, 1577 København V

Telefonnummer..... 72443333

Web..... <https://www.vejdirektoratet.dk/>

## Vejdirektoratets projekter

Er ejendommen beliggende nær Vejdirektoratets projekter? ..... Nej

Der leveres kort for området omkring ejendommen. Kortet viser med farvemarkering om ejendommen er beliggende indenfor et vejforsyningsprojekt, som vejmyndigheden enten undersøger, planlægger eller er ved at anlægge. Eksisterer der ingen vejforsyningsprojekter nær ejendommen vil der ikke udarbejdes et bilag.

---

## Vejdirektoratets projekter

---

Der leveres kort for området omkring ejendommen. Kortet viser med farvemarkering om ejendommen er beliggende indenfor et af Vejdirektoratets projekter, som vejmyndigheden enten undersøger, planlægger eller er ved at anlægge. På kortet vil det fremgå hvilken anlæggsfase som projektet befinder sig i. På kortet fremvises Vejdirektoratets projekter som en 150 meter buffer omkring projektets midterlinje. Det er vigtigt at gøre opmærksom på, at bufferen IKKE angiver projektets geometri eller udbredelse - det er alene en buffer, der kan bruges til at fremsøge info om, om en ejendom ligger i nærheden af et projekt.

### Kontaktoplysninger

Administrativ myndighed..... Vejdirektoratet  
Adresse..... Carsten Niebuhrs Gade 43, 5. sal, 1577 København V  
Telefonnummer..... 72443333  
Web..... <https://www.vejdirektoratet.dk/>

---

## Hovedstadsområdets transportkorridorer

Er ejendommen helt eller delvist beliggende indenfor hovedstadsområdets transportkorridorer? ..... Nej

Transportkorridorerne i hovedstadsområdet er arealer, der er reserveret til fremtidige motorveje og baner m.m. De er en del af den overordnede fysiske planlægning og har hjemmel i planloven. Det betyder, at de respektive grundejere ikke får erstatning for de begrænsninger, de får pålagt i denne sammenhæng. Hovedstadsområdet omfatter i denne forbindelse kommunerne i Region Hovedstaden, bortset fra Bornholms Regionskommune, samt Greve, Køge, Lejre, Roskilde, Solrød og Stevn's kommuner.

---

## Hovedstadsområdets transportkorridorer

---

Transportkorridorerne i hovedstadsområdet er arealreservationer, der skal sikre, at fremtidige motorveje og baner m.m. kan placeres i mindst mulig konflikt med bymæssig bebyggelse. Transportkorridorerne betjener hele fingerbystrukturen trafikalt og energimæssigt, da de ligger strategisk nord-syd og øst-vest midt gennem hovedstadsområdet.

Hovedstadsområdet omfatter i denne forbindelse kommunerne i Region Hovedstaden, bortset fra Bornholms Regionskommune, samt Greve, Køge, Lejre, Roskilde, Solrød og Stevn's kommuner.

Arealreservationerne er først og fremmest tænkt som reservationer til fremtidige strækingsanlæg, som ikke er kendt eller besluttet detaljeret endnu.

Arealreservationerne rummer imidlertid også eksisterende motorvejsstrækninger, hvor de fungerer som en støjdæmpende afstandszone til støjfølsom bebyggelse, samt naturgas- og højspændingsledninger med sikkerhedszone omkring.

Transportkorridorerne er en del af den overordnede fysiske planlægning og har hjemmel i planloven. Det betyder, at de respektive grundejere ikke får erstatning for de begrænsninger, de får pålagt i denne sammenhæng.

Kommunerne er forpligtet til at lade transportkorridorerne indgå som en landsplanmæssig interesse i kommune- og lokalplanlægning samt landzoneadministration.

Oplysninger er indhentet d. 3. marts 2026

Er matrikelnummeret helt eller delvist beliggende indenfor hovedstadsområdets transportkorridorer? ..... Nej

Berører følgende BFE-numre/matrikelnumre  
Matr. nr. 5v Gedsted By, Gedsted

### Kontaktoplysninger

Administrativ myndighed..... Erhvervsstyrelsen  
Adresse..... Langelinie Alle 17, 2100 København Ø  
Telefonnummer..... 35291000  
Email..... planloven@erst.dk  
Web..... <https://planinfo.dk/landsplanlaegning/fingerplanen>

---

## Landsplandirektiv "Baltic Pipe"

Er ejendommen helt eller delvist beliggende indenfor arealreservationen for Baltic Pipe?... Nej

Baltic Pipe er en ny gastransmissionsledning, der vil sikre forsyningsikkerheden for naturgas i Danmark. Desuden vil gastransmissionsledningen få forbindelse til gasfelter i Nordsøen og gastransmissionsnettet i Polen.

---

## Landsplandirektiv "Baltic Pipe"

---

Baltic Pipe er en ny gastransmissionsledning, der vil sikre forsyningsikkerheden for naturgas i Danmark. Desuden vil gastransmissionsledningen få forbindelse til gasfelter i Nordsøen og gastransmissionsnettet i Polen. Landsplandirektiv vil sikre plangrundlaget for landanlæggene for en ny gastransmissionsledning fra Jyllands vestkyst via Fyn til Faxe Bugt på Sjælland. Landsplandirektivet overtager den kommunale planlægning for øvrige anlæg, som er nødvendige for udnyttelsen af gasledningen. Det drejer sig om en kompressorstation ved Everdrup i Næstved Kommune og udvidelsen af den eksisterende modtagestation ved Nybro i Varde Kommune.

Oplysninger er indhentet d. 3. marts 2026

Er matrikelnummeret helt eller delvist beliggende indenfor arealreservationen til Baltic Pipe?..... Nej

Berører følgende BFE-numre/matrikelnumre  
Matr. nr. 5v Gedsted By, Gedsted

### Kontaktoplysninger

Administrativ myndighed..... Plan- og Landdistriktsstyrelsen  
Adresse..... Carsten Niebuhrs Gade 43, 1577 København V  
Telefonnummer..... 33307010  
Email..... [plst@plst.dk](mailto:plst@plst.dk)  
Web..... <https://plst.dk>

---

## Landsplandirektiv "Udviklingsområder"

Er ejendommen helt eller delvist beliggende indenfor et udviklingsområde?..... Nej

Inden for et udviklingsområde i kystnærhedszonen har en kommune mulighed for at inddrage nye arealer i byzone og planlægge for anlæg i landzone, uden en særlig planlægningsmæssig eller funktionel begrundelse for kystnær lokalisering efter reglen i planlovens § 5 a, stk. 1, nr. 1. I et udviklingsområde er landzonereglerne mere lempelige end i den øvrige kystnærhedszone.

---

## Landsplandirektiv "Udviklingsområder 2019"

---

Den moderniserede planlov giver kommunalbestyrelsen mulighed for at udpege udviklingsområder inden for kystnærhedszonen uden særlige landskabs-, natur- eller miljøinteresser. I udviklingsområderne får kommunerne større adgang til at planlægge for udvikling af byer og landsbyer samt give tilladelse til anlæg svarende til de generelle regler i landzone. Udpegningen af udviklingsområder i kystnærhedszonen er en ny mulighed for kommunalbestyrelserne til at fremme vækst og udvikling i de kystnære områder samtidig med at rammen for at sikre udvikling af sammenhængende naturområder styrkes.

Udviklingsområder er områder inden for kystnærhedszonen uden særlige landskabs-, natur- eller miljøinteresser. Udviklingsområder vil som udgangspunkt ikke ligge helt ude ved kysten, men lidt inde i landet. Dog kan udviklingsområder åbne mulighed for udvikling af områder tæt ved kysten, hvor der ikke er særlige landskabs-, natur- og miljøinteresser, fx omkring byer og på små og mellemstore øer.

Oplysninger er indhentet d. 3. marts 2026

Er matrikelnummeret helt eller delvist beliggende indenfor et udviklingsområde?..... Nej

Berører følgende BFE-numre/matrikelnumre  
Matr. nr. 5v Gedsted By, Gedsted

### Kontaktoplysninger

Administrativ myndighed..... Kommunen

---

## Landsplandirektiv "Udviklingsområder 2021"

---

Inden for et udviklingsområde i kystnærhedszonen har en kommune mulighed for at inddrage nye arealer i byzone og planlægge for anlæg i landzone, uden en særlig planlægningsmæssig eller funktionel begrundelse for kystnær lokalisering efter reglen i planlovens § 5 a, stk. 1. nr. 1. I et udviklingsområde er landzonereglerne mere lempelige end i den øvrige kystnærhedszone.

Oplysninger er indhentet d. 3. marts 2026

Er matrikelnummeret helt eller delvist beliggende indenfor et udviklingsområde?..... Nej

Berører følgende BFE-numre/matrikelnumre  
Matr. nr. 5v Gedsted By, Gedsted

### Kontaktoplysninger

Administrativ myndighed..... Kommunen

---

## Råstofplaner

Er ejendommen beliggende i et råstofområde?..... Nej

En råstofplan skal omfatte en periode på mindst 12 år og Regionsrådet vurderer hvert 4. år om der er behov for justeringer eller revision af råstofplanen. Råstofplanen fastlægger, hvor der i regionen kan gives tilladelse til at indvinde naturgivne råstoffer – dvs. sand, grus, sten, kvartssand, ler, moler, plastisk ler, tørv og kalk.

Bemærk: Graveområder, interesseområder og arealer med anmeldte rettigheder skal som udgangspunkt friholdes for aktiviteter, som varigt kan forhindre eller besværliggøre senere råstofindvinding.

---

## Råstofplaner

---

Råstofplanen identificerer og fastlægger graveområder, interesseområder og arealer med anmeldte rettigheder. Graveområder er arealer der er reserveret til råstofindvinding hvorimod interesseområder er arealer hvor der er potentiale for fremtidig råstofudvinding. Graveområder, interesseområder og arealer med anmeldte rettigheder skal som udgangspunkt friholdes for aktiviteter, som varigt kan forhindre eller besværliggøre senere råstofindvinding.

### Kontaktoplysninger

Administrativ myndighed..... Regionen



## EJENDOMS DATA RAPPORT

Østergade 35, 9631  
Gedsted

Rapport købt 03/03 2026  
Rapport færdig 03/03 2026

Den ved rapportbestillingen  
oplyste tvangsauktionsdato:  
05/05 2026

# Spildevand og drikkevand

## Aktuelle afløbsforhold

Er der aktuelle afløbsforhold registreret for ejendommen?.....Ja

Her oplyses hvordan spildevand og regnvand bortledes fra ejendommen.

## Aktuelle afløbsforhold

For alle bebyggede ejendomme skal det oplyses, hvordan spildevand og regnvand bortledes. Der skelnes overordnet mellem om ejendommen er beliggende i eller udenfor et kloakeret område. Bebyggede ejendomme, der er beliggende i et kloakeret område kan inddeles efter om ejendommen ligger i et område, hvor regnvand (overfladevandet fra tage og belastede arealer) og spildevand (køkken, toilet og bad mv.) ledes til to separate rørsystemer eller om alt bortledes i ét og samme rørsystem. Bebyggede ejendomme, der er beliggende udenfor et kloakeret område eller er udtrådt af kloakfællesskab, kan inddeles efter den måde spildevandet behandles. Du kan læse mere om registrering af afløbsforhold i BBR på <https://ki.bbr.dk/bbr-vejledning>.

Oplysninger er indhentet d. 3. marts 2026

### Matr. nr.: 5v, Gedsted By, Gedsted

Afløbsforhold..... Separatkloakeret: spildevand + tag- og overfladevand

Berører følgende BFE-numre/matrikelnumre  
BFE-nummer 3457400

### Kontaktoplysninger

Administrativ myndighed..... Kommunen

## Tilladelser vedr. spildevandsforhold på ejendommen

Er der registreret tilladelser vedr. spildevandsforhold på ejendommen?..... Nej

## Tilladelser vedr. spildevandsforhold på ejendommen

Hvis kommunen har givet tilladelser vedr. spildevandsforhold for ejendommen, vil de fremgå her.

### Kontaktoplysninger

Administrativ myndighed..... Kommunen

## Påbud vedr. spildevandsforhold på ejendommen

Er der registreret påbud vedr. spildevandsforhold på ejendommen?..... Nej

## Påbud vedr. spildevandsforhold på ejendommen

Hvis kommunen har givet påbud vedr. spildevandsforhold for ejendommen, vil de fremgå her.

### Kontaktoplysninger

Administrativ myndighed..... Kommunen

---

### Medlemskab af spildevandsforsyning

Er der registreret medlemskab af spildevandsforsyningsselskab på ejendommen?..... Nej

---

### Medlemskab af spildevandsforsyning

Hvis kommunen har registreret medlemskab af spildevandsforsyning på ejendommen, vil det fremgå her

### Kontaktoplysninger

Administrativ myndighed..... Kommunen

---

### Aktuel vandforsyning

Er der aktuel vandforsyning registreret for ejendommen?..... Ja

Her oplyses hvilken form for vandforsyning ejendommen er tilkøbt, fx alment eller privat alment vandforsyningsanlæg.

---

### Aktuel vandforsyning

Oplysningen viser hvilken form for vandforsyning en ejendom er tilkøbt, fx alment eller privat alment vandforsyningsanlæg, brønd, vandindvindingsanlæg (egen boring), ikke alment vandforsyningsanlæg eller blandet vandforsyning.

Oplysninger er indhentet d. 3. marts 2026

### Matr. nr.: 5v, Gedsted By, Gedsted

Vandforsyning..... Alment vandforsyningsanlæg

Berører følgende BFE-numre/matrikelnumre  
BFE-nummer 3457400

### Kontaktoplysninger

Administrativ myndighed..... Kommunen

---

### Påbud/dispensationer/anbefalinger vedr. vandindvindingsanlæg/-boringer på ejendommen

Findes der på ejendommen vandindvindingsanlæg/-boringer, hvortil der er udstedt påbud eller givet kogeanbefaling?..... Nej

Kommunalbestyrelsen indberetter oplysninger af betydning for ejendomshandler med henblik på offentliggørelse og videregivelse af visse oplysninger på vandforsyningslovens område til den fælles offentlige database for geologi, grund- og drikkevand, Jupiter.

---

### Påbud/dispensationer/anbefalinger vedr. vandindvindingsanlæg/-boringer

---

Kommunalbestyrelsen indberetter oplysninger af betydning for ejendomshandler med henblik på offentliggørelse og videregivelse af visse oplysninger på vandforsyningslovens område til den fælles offentlige database for geologi, grund- og drikkevand, Jupiter:  
Påbud meddelt efter lovens § 62, stk. 1 om at det ikke-almene vandforsyningsanlæg skal ophøre midlertidigt eller for bestandigt eller om andre foranstaltninger, herunder at forbrugere skal træffe sikkerhedsforanstaltninger. Kommunen har desuden mulighed for at indberette kogeanbefalinger.  
Påbud meddelt efter lovens § 62, stk. 1 om dispensation til at fravige de i bilag 1 fastsatte kvalitetskrav for vandkvaliteten for ikke-almene anlæg.  
Påbud efter lovens § 36 om at sløjfe en vandforsyningsbrønd eller en ikke-almene vandforsyningsboring.

Oplysninger er indhentet d. 3. marts 2026

Findes der vandindvindingsanlæg/-boringer på matrikelnummeret, hvortil der er udstedt påbud/dispensationer eller givet kogeanbefaling?..... Nej

Berører følgende BFE-numre/matrikelnumre  
Matr. nr. 5v Gedsted By, Gedsted

### Kontaktoplysninger

Administrativ myndighed..... Kommunen

---

## Grundvand - Drikkevandsinteresser

Er ejendommen beliggende i et område med drikkevandsinteresser?..... Ja

Oplysningen viser, om ejendommen er beliggende indenfor et drikkevandsområde. Afhængig af drikkevandsområdets kategorisering kan der være begrænsninger for anvendelse af arealerne på ejendommen.

---

## Grundvand - Drikkevandsinteresser

Oplysningen viser drikkevandsområder i kategorierne "Områder med Særlige Drikkevandsinteresser (OSD) og "Områder med Drikkevandsinteresser (OD). OSD-områderne er oprindeligt udpeget ud fra følgende 4 kriterier: 1. Det fremtidige drikkevandsbehov skal kunne dækkes af områderne. 2. Kvaliteten af grundvandet skal være den bedst mulige. 3. Den naturlige beskyttelse skal være den bedst mulige. 4. Den eksisterende indvindingsstruktur skal kunne bevares, samt byområder med et stort antal forureningskilder skal kunne udelades. Områder med drikkevandsinteresser (OD) er områder, hvor der findes grundvand af god kvalitet, der kan udnyttes til drikkevandsformål men som overvejende har lokal betydning for mindre vandværker og erhverv. Der har tidligere været en afgrænsning af Områder med Begrænsede Drikkevandsinteresser (OBD), men disse udpeges ikke længere.

Oplysninger er indhentet d. 3. marts 2026

Er matrikelnummeret beliggende i et område med drikkevandsinteresser?..... Ja

Type af område..... Områder med drikkevandsinteresser (1 stk)

Berører følgende BFE-numre/matrikelnumre  
Matr. nr. 5v Gedsted By, Gedsted

### Kontaktoplysninger

Administrativ myndighed..... kommunen

---

## Grundvand - Følsomme indvindingsområder

Er ejendommen beliggende i et følsomt indvindingsområde?..... Nej

Oplysningen er etableret for at beskytte drikkevandet nitrat- og sprøjtemiddelfølsomme indvindingsområder. Hvis ejendommen er beliggende indenfor et følsomt indvindingsområde, kan der være begrænsninger for anvendelse af arealerne på ejendommen.

---

## Grundvand - Følsomme indvindingsområder

---

Følsomme indvindingsområder udpeges inden for Områder med Særlige Drikkevandsinteresser (OSD) og i indvindingsoplandet til almene vandforsyninger uden for OSD. Der udpeges to typer af følsomme indvindingsområder; Nitratfølsomme indvindingsområder (NFI) og Sprøjtemiddelfølsomme indvindingsområder (SFI).

Oplysninger er indhentet d. 3. marts 2026

Er matriklen beliggende i et følsomt indvindingsområde?..... Nej

Berører følgende BFE-numre/matrikelnumre

Matr. nr. 5v Gedsted By, Gedsted

### Kontaktoplysninger

Administrativ myndighed..... Kommunen

---



## EJENDOMS DATA RAPPORT

Østergade 35, 9631  
Gedsted

Rapport købt 03/03 2026

Rapport færdig 03/03 2026

Den ved rapportbestillingen  
oplyste tvangsauktionsdato:  
05/05 2026

# Jordforurening

## Jordforureningsattest

Findes der jordforureningsattest for ejendommen?..... Ja, se bilag

Danmarks Miljøportals jordforureningsattest viser oplysninger om jordforurening for matriklen. Attesterne dannes ud fra regionernes og kommunernes oplysninger om jordforurening.

## Jordforureningsattest

Danmarks Miljøportals jordforureningsattest viser oplysninger om jordforurening for matriklen. Attesterne dannes ud fra regionernes og kommunernes data om forureningskortlagte ejendomme og arealer omfattet af områdeklassificering.

Oplysninger er indhentet d. 3. marts 2026

Jordforureningsattest..... Se bilag Jordforureningsattest\_3457400

Berører følgende BFE-numre/matrikelnumre  
BFE-nummer 3457400

### Kontaktoplysninger

Administrativ myndighed..... Kommunen og regionen

## Kortlagt jordforurening

Er der kortlagt jordforurening for ejendommen?..... Nej

Kortlagt jordforurening kan være betegnet som kortlagt på hhv. vidensniveau 1 (V1) og/eller vidensniveau 2 (V2) i henhold til lov om forurenet jord. Oplysningen fremgår også af jordforureningsattesten.

## Kortlagt jordforurening - V1

Et areal betegnes som kortlagt på vidensniveau 1, hvis der er tilvejebragt en faktisk viden om aktiviteter på arealet eller aktiviteter på andre arealer, der kan have været kilde til jordforurening på arealet.

Oplysninger er indhentet d. 3. marts 2026

Er der kortlagt jordforurening af typen V1 for matrikelnummeret?..... Nej

Berører følgende BFE-numre/matrikelnumre  
Matr. nr. 5v Gedsted By, Gedsted

### Kontaktoplysninger

Administrativ myndighed..... Regionen (For Bornholm: Bornholms Regionskommune)

## Kortlagt jordforurening - V2

Et areal betegnes som kortlagt på vidensniveau 2, hvis der er tilvejebragt et dokumentationsgrundlag, der gør, at det med høj grad af sikkerhed kan lægges til grund, at der på arealet er en jordforurening af en sådan art og koncentration, at forureningen kan have skadelig virkning på mennesker og miljø.

Oplysninger er indhentet d. 3. marts 2026

Er der kortlagt jordforurening af typen V2 for matrikelnummeret?..... Nej

Berører følgende BFE-numre/matrikelnumre  
Matr. nr. 5v Gedsted By, Gedsted

### Kontaktoplysninger

Administrativ myndighed..... Regionen (For Bornholm: Bornholms Regionskommune)

---

## Områdeklassificering

Er ejendommen beliggende i et område klassificeret som er lettere forurenet?..... Ja

Områdeklassificeringen inddeles i tre klasser; "Analysefrit område (Kategori 1)", "Analysefrit område (Kategori 2)" og "Område med krav om analyser". Byzoneområder klassificeres som udgangspunkt som lettere forurenet. Områdeklassificeringen er dog ikke nødvendigvis altid sammenfaldende med byzonen. Hvis ejendommen er omfattet af områdeklassificering, kan der være anmeldeligt ved større jordflytning.

---

## Områdeklassificering

Her oplyses det, om ejendommen ligger i et område, hvor jorden antages at være lettere forurenet. Hvis ejendommen er omfattet af lettere forurening, kan der være anmeldeligt ved større jordflytning.

Oplysninger er indhentet d. 3. marts 2026

### Områdeklassificering: Område med krav om analyser

Er matriklen beliggende i et større område klassificeret som lettere forurenet?..... Ja

Type..... Områdeklassificering (1 stk.)

Klasse..... Område med krav om analyser

Berører følgende BFE-numre/matrikelnumre  
Matr. nr. 5v Gedsted By, Gedsted

### Kontaktoplysninger

Administrativ myndighed..... Kommunen

---

## Påbud iht. jordforureningsloven

Er der på ejendommen registreret påbud iht. jordforureningsloven i arealinformationssystemet (DAI)?..... Nej

Her kan du se, om kommunen har udstedt påbud på ejendommen efter reglerne i lov om forurenet jord. Der oplyses om påbud efter §§ 9(2), 10, 44(2), 48, 72a, jf. § 7, nr. 1 i bekendtgørelse om indberetning af jordforureningsdata.

---

## Påbud iht. jordforureningsloven

Her kan du se, om kommunen har udstedt påbud på ejendommen efter reglerne i lov om forurenet jord. Der oplyses om påbud efter §§ 9(2), 10, 44(2), 48, 72a, jf. § 7, stk. 1 i bekendtgørelse om indberetning af jordforureningsdata.

Oplysninger er indhentet d. 3. marts 2026

Er der på matrikelnummeret registreret påbud iht. jordforureningsloven i arealinformationssystemet (DAI)?.... Nej

Berører følgende BFE-numre/matrikelnumre

**Kontaktoplysninger**

Administrativ myndighed..... Kommunen

---



## EJENDOMS DATA RAPPORT

Østergade 35, 9631  
Gedsted

Rapport købt 03/03 2026  
Rapport færdig 03/03 2026

Den ved rapportbestillingen  
oplyste tvangsauktionsdato:  
05/05 2026

# Natur, skov og landbrug

## Fredskov

Er ejendommen pålagt fredskovpligt?..... Nej

Når en skov er fredskovspligtig, betyder det, at den, der ejer skovarealet, til enhver tid har pligt til at anvende det til skovbrugsformål. Med fredskovspligten følger desuden en række regler, der tilsammen sikrer den langsigtede skovdyrkning.

## Fredskov

Når en skov er fredskovspligtig, betyder det, at den, der ejer skovarealet, til enhver tid har pligt til at drive arealet efter skovlovens regler om bæredygtig drift. Med fredskovspligten følger desuden en række regler, der tilsammen sikrer den langsigtede skovdyrkning.

Oplysninger er indhentet d. 3. marts 2026

Er matrikelnummeret pålagt fredskovpligt?..... Nej

Matrikelnummer..... 5v

Ejerlav..... Gedsted By, Gedsted

Berører følgende BFE-numre/matrikelnumre  
BFE-nummer 3457400

### Kontaktoplysninger

Administrativ myndighed..... Miljøstyrelsen

Adresse..... Tolderlundsvej 5, 5000 Odense C

Telefonnummer..... 72544000

Email..... mst@mst.dk

Web..... <https://mst.dk/>

## Majoratsskov

Er der noteret majoratsskov på ejendommen?..... Nej

Majoratsskov er i følge skovloven arealer, der skal holdes under én ejer. Skovmyndigheden (miljøstyrelsens lokale enhed) kan give tilladelse til at ophæve majoratsskov noteringen på hele eller dele af skoven.

## Majoratsskov

Majoratsskov er i følge skovloven arealer, der skal holdes under én ejer. Miljø- og fødevarerministeren kan give tilladelse til at ophæve noteringen som majoratsskov på hele eller dele af skoven.

Oplysninger er indhentet d. 3. marts 2026

### 5v, Gedsted By, Gedsted

Er der noteret majoratsskov for matrikelnummeret?..... Nej

Matrikelnummer..... 5v

Berører følgende BFE-numre/matrikelnumre  
BFE-nummer 3457400

### Kontaktoplysninger

Administrativ myndighed.....Miljøstyrelsen  
Adresse..... Tolderlundsvej 5, 5000 Odense C  
Telefonnummer..... 72544000  
Email..... mst@mst.dk  
Web..... https://mst.dk/

---

## Beskyttet natur

Er der beskyttede naturtyper eller beskyttede vandløb på ejendommen?..... Nej

Beskyttet natur kan være beskyttede naturtyper eller vandløb jf. naturbeskyttelsesloven § 3. Hvis ejendommen er beliggende indenfor et område med beskyttet natur, kan der være begrænsninger for anvendelse af arealerne på ejendommen.

Bemærk, at oplysningen er opdelt i hhv. "Beskyttede naturtyper" og "Beskyttede vandløb".

---

## Beskyttede naturtyper

Vejledende registrering af naturtyper, som er beskyttet efter naturbeskyttelseslovens § 3.

Disse er:

Søer og vandhuller med et areal på mindst 100 m<sup>2</sup>

Moser, enge, strandenge, strandsumpe, heder og overdrev med et areal på mindst 2500 m<sup>2</sup>

"Mosaikker" af ovennævnte naturtyper med et areal på mindst 2500 m<sup>2</sup>

Visse udpegede vandløb & alle moser i f. m. beskyttede vandhuller, søer eller vandløb.

Beskyttelsen gælder uanset om der er en eller flere ejere. Tilstandsændring af beskyttet natur kræver tilladelse (dispensation).

Et beskyttet areal kan i årenes løb ændre sig så meget, at det ikke længere er beskyttet. Omvendt kan et areal som i dag ikke er beskyttet, ændre sig, så det bliver det.

Det er de faktiske forhold på arealet (størrelse, botanik, omlægningshyppighed m. m.) der afgør, om det er beskyttet eller ej. Registreringen er derfor vejledende.

Hvorvidt et areal er beskyttet eller ej, vil i tvivlstilfælde blive afgjort ved en besigtigelse og vurdering af arealet.

Oplysninger er indhentet d. 3. marts 2026

Er der beskyttede naturtyper på matriklen?..... Nej

Berører følgende BFE-numre/matrikelnumre

Matr. nr. 5v Gedsted By, Gedsted

### Kontaktoplysninger

Administrativ myndighed..... Kommunen

---

## Beskyttede vandløb

Oplysningen indeholder registreringer af de vandløb, som er beskyttet efter naturbeskyttelseslovens § 3.

Et vandløb er kun beskyttet, hvis det er udpeget som beskyttet.

Tilstandsændring af beskyttet natur kræver kommunens dispensation.

Oplysninger er indhentet d. 3. marts 2026

Er der beskyttede vandløb på matriklen?..... Nej

Berører følgende BFE-numre/matrikelnumre

Matr. nr. 5v Gedsted By, Gedsted

### Kontaktoplysninger

Administrativ myndighed..... Kommunen

---

## Internationale naturbeskyttelsesområder

Er der arealer, der er udpeget som internationalt naturbeskyttelsesområde på ejendommen?..... Nej

Internationale beskyttelsesområder er opdelt i hhv. Ramsarområder, Fuglebeskyttelsesområder og Habitatområder. Hvis ejendommen er beliggende indenfor et område med internationale beskyttelsesområder, kan der være begrænsninger for anvendelse af arealerne på ejendommen.

Internationale naturbeskyttelsesområder består af hhv. Fuglebeskyttelsesområder, Habitatområder samt Ramsarområder.

---

### Fuglebeskyttelsesområder

---

Levestederne for mange fuglearter forringes eller er direkte truede. Fuglebeskyttelsesområder er med til at opretholde og sikre levestederne. I Danmark er områderne især vigtige for mange vandfugle. Hvis ejendommen er beliggende indenfor et fuglebeskyttelsesområde, kan der være begrænsninger for anvendelse af arealerne på ejendommen.

Oplysninger er indhentet d. 3. marts 2026

Er der fuglebeskyttelsesområde på matriklen?..... Nej

Berører følgende BFE-numre/matrikelnumre  
Matr. nr. 5v Gedsted By, Gedsted

#### Kontaktoplysninger

Administrativ myndighed..... Miljøministeriet  
Adresse..... Frederiksholms Kanal 26, 1220 København K  
Telefonnummer..... 38142142  
Email..... mim@mim.dk  
Web..... <https://mim.dk/>

---

### Habitatområder

---

Danmark har 261 habitatområder. Hvert område er udpeget dels for at beskytte dels for at genoprette en gunstig bevaringsstatus for bestemte naturtyper og arter af dyr og planter.

Oplysninger er indhentet d. 3. marts 2026

Er der habitatområde på matriklen?..... Nej

Berører følgende BFE-numre/matrikelnumre  
Matr. nr. 5v Gedsted By, Gedsted

#### Kontaktoplysninger

Administrativ myndighed..... Miljøministeriet  
Adresse..... Frederiksholms Kanal 26, 1220 København K  
Telefonnummer..... 38142142  
Email..... mim@mim.dk  
Web..... <https://mim.dk/>

---

### Ramsarområder

---

Danmark har 27 ramsarområder, der er vådområder med særlig betydning for fugle. Hvis ejendommen er beliggende indenfor et ramsarområde, kan der være begrænsninger for anvendelse af arealerne på ejendommen.

Oplysninger er indhentet d. 3. marts 2026

Er matriklen beliggende i et ramsarområde?..... Nej

Berører følgende BFE-numre/matrikelnumre  
Matr. nr. 5v Gedsted By, Gedsted

### Kontaktoplysninger

Administrativ myndighed..... Miljøministeriet  
Adresse..... Frederiksholms Kanal 26, 1220 København K  
Telefonnummer..... 38142142  
Email..... mim@min.dk  
Web..... <https://mim.dk/>

---

## Landbrugspligt

Er ejendommen pålagt landbrugspligt?..... Nej

Der er som udgangspunkt landbrugspligt på alle ejendomme, der er over 2 ha (20.000 m<sup>2</sup>). Når en ejendom er noteret med landbrugspligt, er den omfattet af landbrugslovens regler. Det betyder, at der gælder særlige regler for disse ejendomme f.eks. ved køb og salg. Der er ikke noget krav om, at en ejendom med landbrugspligt skal anvendes til landbrug eller lignende.

---

### Landbrugspligt

---

Der er som udgangspunkt landbrugspligt på alle ejendomme, der er over 2 ha (20.000 m<sup>2</sup>). Når en ejendom er noteret med landbrugspligt, er den omfattet af landbrugslovens regler. Det betyder, at der gælder særlige regler for disse ejendomme f.eks. ved køb og salg.

Oplysninger er indhentet d. 3. marts 2026

Er det noteret, at bestemt fast ejendom er pålagt landbrugspligt?..... Nej

Berører følgende BFE-numre/matrikelnumre  
BFE-nummer 3457400

### Kontaktoplysninger

Administrativ myndighed..... Landbrugsstyrelsen  
Adresse..... Nyropsgade 30, 1780 København V  
Telefonnummer..... 33958000  
Email..... [landbrugsloven@lbst.dk](mailto:landbrugsloven@lbst.dk)  
Web..... <https://lbst.dk/>

---



## EJENDOMS DATA RAPPORT

Østergade 35, 9631  
Gedsted

Rapport købt 03/03 2026

Rapport færdig 03/03 2026

Den ved rapportbestillingen  
oplyste tvangsauktionsdato:  
05/05 2026

# Fredede fortidsminder, bygge- og beskyttelseslinjer

## Fredede fortidsminder og fortidsmindebeskyttelseslinjer

Er der registreret fredede fortidsminder/fortidsmindebeskyttelseslinjer på ejendommen?.. Nej

Vedr. fredningsstatus: A = Fredet før 1937, B = Fredet 1937 eller senere, C = Ikke fredningsværdig 1937-56, D = Ikke fredet eller afløst før 2009, U = -

### Fredede fortidsminder

Der findes mere end 33.000 fredede fortidsminder i Danmark. Langt størstedelen af dem er gravhøje, men der eksisterer også fortidsminder, som ikke umiddelbart er synlige for det blotte øje: Køkkenmøddinger, vigtige oldtidsbopladser, jorddækkede ruiner af bygninger og veje m.m.

Ifølge museumsloven må man ikke foretage ændringer af fredede fortidsminder. En ændring kan beskrives som alle fysiske indgreb i selve fortidsmindet. Det vil sige, at ingen tiltag, der indebærer en påvirkning af fortidsmindets indhold og overflade, er tilladt.

Mange fredede fortidsminder er tinglyst på en given ejendom og vil derfor fremgå af ejendommens papirer. Et fortidsminde skal dog ikke være tinglyst for at være fredet. En del fortidsminder er alene pga. deres synlighed i landskabet fredet, uanset om de er registreret af Slots- og Kulturstyrelsen. Andre typer af fortidsminder vil først være fredet, når ejer har fået meddelelse herom fra Slots- og Kulturstyrelsen.

Lovgivningen er i udgangspunktet restriktiv, og for at opnå dispensation skal ændringen kunne betragtes som et særligt tilfælde. I disse tilfælde er det Fortidsmindeenheden i Center for Kulturarv, Slots- og Kulturstyrelsen, der har bemyndigelse til at dispensere fra beskyttelsen og give tilladelse til ændringer.

Oplysninger er indhentet d. 3. marts 2026

Er der registreret fredede fortidsminder på matrikelnummeret?.....Nej

Berører følgende BFE-numre/matrikelnumre

Matr. nr. 5v Gedsted By, Gedsted

### Kontaktoplysninger

Administrativ myndighed..... Slots- og Kulturstyrelsen

Adresse..... Hammerichsgade 14, 1611 København V

Telefonnummer..... 33954200

Email..... post@slks.dk

Web..... <https://slks.dk/>

### Fortidsmindebeskyttelseslinjer

Der findes mere end 33.000 fredede fortidsminder i Danmark. Fortidsminder kan være mere end tusinde år gamle og udgøres typisk af gravhøje, men også vigtige oldtidsbopladser, mindesmærker samt sten- og jorddiger kan være fredet. Ifølge Naturbeskyttelsesloven er der fastlagt en beskyttelseslinje på 100 meter omkring flere synlige fredede fortidsminder. Denne beskyttelseslinje indebærer, at der ikke må foretages ændringer fra fortidsmindets ydergrænse og 100 m ud uden tilladelse. Det er derfor ikke er tilladt at lave ændringer i terrænet eller at placere bebyggelse såsom bygninger, campingvogne, skure, eller lignende indenfor beskyttelseszonen. Forbuddet omfatter også midlertidige ændringerne. Undtaget er dog landbrugsmæssig drift, bortset fra tilplantning af eksempelvis juletræer, frugttræer og lign.

Linjens placering fremgår af et vejledende kort, der er offentligt tilgængelige på Miljøportalen [www.miljoeportalen.dk](http://www.miljoeportalen.dk)

Fortidsmindebeskyttelseslinjen forvaltes af landets 98 kommuner og de kan i særlige tilfælde give dispensation til ændringer indenfor beskyttelseslinjen, Slots- og Kulturstyrelsen, de kulturhistoriske museer, interesseorganisationer m.fl. er klageberettiget og kan indbringe afgørelsen for Miljø- og Fødevarerklagenævnet.

Oplysninger er indhentet d. 3. marts 2026

Er der registreret fortidsmindebeskyttelseslinjer på matrikelnummeret?..... Nej

Berører følgende BFE-numre/matrikelnumre  
Matr. nr. 5v Gedsted By, Gedsted

### Kontaktoplysninger

Administrativ myndighed..... Kommunen

---

## Beskyttede sten- og jorddiger

Er der beskyttede sten- eller jorddiger på ejendommen?..... Nej

Oplysningen omfatter sten- og jorddiger, som er beskyttet mod tilstandsændringer, jf. museumsloven.  
Oplysningen er vejledende og må derfor ikke anvendes til at afgøre, om der er beskyttede diger i et område.

Bemærk: Oplysningen er vejledende og må derfor ikke anvendes til at afgøre, om der er beskyttede diger i et område.

---

## Beskyttede sten- og jorddiger

Oplysningen omfatter sten- og jorddiger, som er beskyttet mod tilstandsændringer, jf. museumsloven.  
Beskyttelsen gælder kun diger i landzonen og diger, der ligger i grænsen mellem landzone og by-/sommerhuszone. Oplysningen er vejledende og må derfor ikke anvendes til at afgøre, om der er beskyttede diger i et område.

Oplysninger er indhentet d. 3. marts 2026

Er der beskyttede sten- eller jorddiger på matriklen?..... Nej

Berører følgende BFE-numre/matrikelnumre  
Matr. nr. 5v Gedsted By, Gedsted

### Kontaktoplysninger

Administrativ myndighed..... Kommunen

---

## Skovbyggelinjer

Er ejendommen beliggende indenfor en skovbyggelinje?..... Nej

Skovbyggelinjen er en zone på 300 m omkring skove. Skovbyggelinjen gælder for alle offentlige skove og for private skove med et sammenhængende areal på mindst 20 ha. Inden for byggelinjen er der forbud mod at bygge.

Bemærk: Byggelinjen kan enten være registreret som gældende eller ophævet.

---

## Skovbyggelinje

Skovbyggelinjen er en bufferzone på 300 m omkring skove. Skovbyggelinjen gælder for alle offentlige skove og for private skove med et sammenhængende areal på mindst 20 ha. Indenfor byggelinjen er der forbud mod at bygge.

Byggelinjen kan enten være registreret som gældende eller ophævet.

Oplysninger er indhentet d. 3. marts 2026

Er matriklen beliggende indenfor en skovbyggelinje?..... Nej

Berører følgende BFE-numre/matrikelnumre  
Matr. nr. 5v Gedsted By, Gedsted

### Kontaktoplysninger

Administrativ myndighed..... kommunen

---

## Sø- og åbeskyttelseslinjer

Er ejendommen beliggende indenfor en sø- eller åbeskyttelseslinje?..... Nej

Sø- og åbeskyttelseslinjen har til formål at sikre søer og åer som værdifulde landskabselementer og som levesteder for dyre- og planteliv forløber der en sø- eller åbeskyttelseslinje på 150 m fra visse søer og vandløb. Inden for beskyttelseslinjen er der generelt forbud mod ændringer, dvs. at der ikke må placeres bebyggelse, foretages ændringer i terrænet, beplantningen o.l.

Bemærk, at oplysningen er opdelt i hhv. Søbeskyttelseslinjer og Åbeskyttelseslinjer.

---

### Søbeskyttelseslinje

Søbeskyttelseslinjen har til formål at sikre søer som værdifulde landskabselementer og som levesteder og spredningskorridorer for plante- og dyreliv. Indenfor beskyttelseslinjen er der generelt forbud mod ændringer, d.v.s. der må ikke placeres bebyggelse, foretages ændringer i terrænet, beplantningen o.l.

Oplysninger er indhentet d. 3. marts 2026

Er matriklen beliggende indenfor en søbeskyttelseslinje?..... Nej

Berører følgende BFE-numre/matrikelnumre  
Matr. nr. 5v Gedsted By, Gedsted

### Kontaktoplysninger

Administrativ myndighed..... Kommunen

---

### Åbeskyttelseslinje

Åbeskyttelseslinjen har til formål at sikre åer som værdifulde landskabselementer og som levesteder og spredningskorridorer for plante- og dyreliv. Der er indenfor beskyttelseslinjen tale om et generelt forbud mod ændringer.

Oplysninger er indhentet d. 3. marts 2026

Er matriklen beliggende indenfor en åbeskyttelseslinje?..... Nej

Berører følgende BFE-numre/matrikelnumre  
Matr. nr. 5v Gedsted By, Gedsted

### Kontaktoplysninger

Administrativ myndighed..... Kommunen

---

## Kirkebyggelinjer

Er ejendommen beliggende indenfor en kirkebyggelinje?..... Nej

Kirkebyggelinjen er en 300 m beskyttelseszone målt fra kirkebygningen. Den skal sikre, at der ikke opføres bebyggelse over 8,5 m, som virker skæmmende på kirken.

---

### Kirkebyggelinjer

Kirkebyggelinjen er en 300 m beskyttelseszone målt fra kirkebygningen. Linjen skal sikre, at der ikke opføres bebyggelse over 8,5 m, som virker skæmmende på kirken.

Oplysninger er indhentet d. 3. marts 2026

Er matriklen beliggende indenfor en kirkebyggelinje?..... Nej

Berører følgende BFE-numre/matrikelnumre  
Matr. nr. 5v Gedsted By, Gedsted

### **Kontaktoplysninger**

Administrativ myndighed..... Kommunen

---

## **Klitfredningslinje**

Er ejendommen beliggende indenfor en klitfredningslinje?..... Nej

Klitfredningslinjen er en beskyttelseszone som ligger i åbne landskaber typisk 300 m fra kysten og i bebyggede områder typisk 100 m eller mindre fra kysten. Beskyttelseszone findes næsten udelukkende langs den jyske vestkyst ved Skagerrak og Vesterhavet. Det er ikke tilladt at ændre tilstanden af klitfede arealer eller at udøve aktiviteter, der kan føre til øget risiko for sandflugt.

---

## **Klitfredningslinje**

Klitfede arealer er forbudszoner, hvor der som hovedregel ikke må foretages ændringer af den eksisterende tilstand, og hvor det ikke er tilladt at udøve aktiviteter, der kan føre til øget risiko for sandflugt. F.eks. må der som hovedregel ikke placeres bebyggelse, ske beplantning eller terrænændringer, herunder etableres hegn, eller placeres campingvogne og lignende, og arealerne må ikke afgræsses. Der må heller ikke foretages udstykning, matrikulering eller arealoverførsel, hvorved der fastlægges skel. Klitfredningslinjen er en beskyttelseszone som ligger i åbne landskaber typisk 300 m fra kysten og i bebyggede områder typisk 100 m eller mindre fra kysten. Beskyttelseszone findes næsten udelukkende langs den jyske vestkyst ved Skagerrak og Vesterhavet. Klitfredningslinjen kan nogle steder strække sig op til 500 meter ind i landet. Derudover findes større og mindre arealer, der er klitfede, og som kan ligge langt fra kysten, f.eks. store sandmiler og indlandsklitler.

Oplysninger er indhentet d. 3. marts 2026

### **5v, Gedsted By, Gedsted**

Er matriklen beliggende indenfor en klitfredningslinje?..... Nej

Ejerlav..... Gedsted By, Gedsted

Berører følgende BFE-numre/matrikelnumre  
BFE-nummer 3457400

### **Kontaktoplysninger**

Administrativ myndighed..... Kystdirektoratet

Adresse..... Højbovej 1, 7620 Lemvig

Telefonnummer..... 20927244

Email..... kdi@kyst.dk

Web..... <https://kyst.dk/strand-og-klit/klitfredning/>

---

## **Strandbeskyttelseslinje**

Er ejendommen beliggende indenfor en strandbeskyttelseslinje?..... Nej

I åbne landskaber ligger strandbeskyttelseslinjen typisk 300 m fra kysten. I bebyggede områder typisk 100 m eller mindre fra kysten. Inden for en strandbeskyttelseslinje må der blandt andet ikke placeres bebyggelse som fx bygninger, skure, campingvogne og master eller foretages ændringer i terrænet, tilplantning eller hegning.

---

## Strandbeskyttelseslinje

---

Strandbeskyttede arealer er forbudszoner, hvor der som hovedregel ikke må foretages ændringer af den eksisterende tilstand.

F.eks. må der som hovedregel ikke placeres bebyggelse, ske beplantning eller terrænændringer, etableres hegn eller placeres campingvogne og lignende, og der må ikke foretages udstykning, matrikulering eller arealoverførsel, hvorved der fastlægges skel.

I åbne landskaber ligger strandbeskyttelseslinjen typisk 300 meter fra kysten, og i bebyggede områder typisk 100 meter eller mindre fra kysten.

Oplysninger er indhentet d. 3. marts 2026

Er matrikelnummeret beliggende indenfor en strandbeskyttelseslinje?..... Nej

Matrikelnummer..... 5v

Ejerlav..... Gedsted By, Gedsted

Berører følgende BFE-numre/matrikelnumre

BFE-nummer 3457400

### Kontaktoplysninger

Administrativ myndighed..... Kystdirektoratet

Adresse..... Højbovej 1, 7520 Lemvig

Telefonnummer..... 20927244

Email..... kdi@kyst.dk

Web..... <https://kyst.dk/strand-og-klit/strandbeskyttelse/>

---



## EJENDOMS DATA RAPPORT

Østergade 35, 9631  
Gedsted

Rapport købt 03/03 2026  
Rapport færdig 03/03 2026

Den ved rapportbestillingen  
oplyste tvangsauktionsdato:  
05/05 2026

# Om ejendomsdatarapporten

---

## Generelt om ejendomsdatarapporten

En ejendomsdatarapport bestilles efter fremsøgning af en given ejendom. Derefter henter systemet bag ejendomsdatarapporten oplysninger i offentlige registre om den pågældende ejendom. Enkelte oplysninger hentes hos kommunen. Med en oplysning menes et svar på et spørgsmål og evt. et bilag. De hentede oplysninger præsenteres i ejendomsdatarapporten og en række bilag. Der kan læses nærmere om oplysningerne i ejendomsdatarapporten i appendiks på boligejer.dk. Endelig præsenteres et overblik over svarene i ejendomsrapporten. Alle ejendomsdatarapportens elementer kan hentes som dokument i en fil (pdf) til elektronisk visning eller udskrift.

Du får besked pr e-mail, når rapporten er komplet. Det kan tage op til ti dage at få svar vedrørende enkelte oplysninger. I perioden fra rapporten er bestilt, til du modtager besked om, at rapporten er færdig, vil det fremgå af et hentet dokument, at ejendomsdatarapporten er "Underudarbejdelse". Når alle svar er modtaget, vil ejendomsdatarapporten få status som "Færdig" og du kan hente en ny komplet rapport.

Enkelte oplysninger i en ejendomsdatarapport må kun udleveres til ejendommens ejer eller en person, der har fået samtykke fra ejeren. Der kan derfor være oplysninger, som ikke fremgår af ejendomsdatarapporten.

[Link til Appendix](#)

---

## Om resuméet

Dette dokument indeholder et resumé af svarene i ejendomsdatarapporten. De uddybende, detaljerede svar findes i rapporten. Nedenfor kan du se en liste over de bilag, der kan hentes. Bagerst i resuméet er der en kort beskrivelse af de enkelte oplysninger. Yderligere uddybende oplysninger og kontaktoplysninger til relevante myndigheder findes i Appendix.

- Tilstandsrapport\_3457400\_3061574
  - Energimaerkning\_3457400\_311858849
  - BBR-meddelelse - 3457400 - Vesthimmerlands
  - Elinstallationsrapport\_3457400\_3061575
  - Raastofplanskort
  - Vejforsyningskort
  - Jordforureningsattest\_3457400
- 

## Ordforklaring - ejendomsoplysninger

### Aktuel vandforsyning

Her oplyses hvilken form for vandforsyning ejendommen er tilkøbt, fx alment eller privat alment vandforsyningsanlæg.

### Grundvand - Drikkevandsinteresser

Oplysningen viser, om ejendommen er beliggende indenfor et drikkevandsområde. Afhængig af drikkevandsområdets kategorisering kan der være begrænsninger for anvendelse af arealerne på ejendommen.

### Tilladelser vedr. spildevandsforhold på ejendommen

### Grundvand - Følsomme indvindingsområder

Oplysningen er etableret for at beskytte drikkevandet nitrat- og sprøjtemiddelfølsomme indvindingsområder. Hvis ejendommen er beliggende indenfor et følsomt indvindingsområde, kan der være begrænsninger for anvendelse af arealerne på ejendommen.

### Aktuelle afløbsforhold

Her oplyses hvordan spildevand og regnvand bortledes fra ejendommen.

### Påbud/dispensationer/anbefalinger vedr. vandindvindingsanlæg/-boringer på ejendommen

Kommunalbestyrelsen indberetter oplysninger af betydning for ejendomshandler med henblik på offentliggørelse og videregivelse af visse oplysninger på vandforsyningslovens område til den fælles offentlige database for geologi, grund- og drikkevand, Jupiter.

## Påbud vedr. spildevandsforhold på ejendommen

## Medlemskab af spildevandsforsyning

### Tilstandsrapport

En tilstandsrapport er resultatet af en bygningsgennemgang foretaget af en beskikket bygningsinspektør. Tilstandsrapporten er en samlet skriftlig vurdering af en boligs synlige skader og tegn på skader.

### Energimærkning

Et energimærke er en vurdering af en bygningens energimæssige tilstand. En bolig, der sælges, skal have et gyldigt energimærke udarbejdet af en energikonsulent.

### Fredede bygninger

Der er ca. 7.100 fredede bygninger i Danmark. Det er bygninger, som har væsentlig kulturhistorisk og/eller arkitektonisk værdi. Alle fredede bygninger er fredet både udvendigt og indvendigt, og der skal søges om tilladelse hos Slots- og Kulturstyrelsen til alle bygningsarbejder, som går ud over almindelig vedligeholdelse.

### Flexboligtilladelse

En flexboligtilladelse udstedes af kommunen. En flexboligtilladelse giver ejeren af en helårsbolig mulighed for at benytte sin helårsbolig som ferie- og fritidsbolig, med ret til senere at vende tilbage til at benytte boligen til helårsbeboelse uden krav om landzonetilladelse.

### BBR-meddelelsen

BBR-meddelelsen viser de oplysninger, kommunen har registreret om en ejendom i Bygnings- og Boligregistret (BBR). Oplysningerne på BBR-meddelelsen er et udtryk for de faktiske forhold på ejendommen, også selvom de ikke nødvendigvis er lovlige. Ansvar for oplysningernes rigtighed på BBR-meddelelsen ligger hos ejeren af ejendommen.

### Elinstallationsrapport

En elinstallationsrapport er resultatet af en autoriseret elinstallatørvirksomheds gennemgang af bygningens elinstallationer under huseftersynsordningen. Rapporten giver en professionel og objektiv gennemgang af elinstallationernes tilstand.

### Olietanke

Kommunen registrerer oplysninger om olietanke i Bygnings- og boligregisteret (BBR). Oplysningerne stammer typisk fra den af ejer eller bruger indsendte tankattest. Det bemærkes at olietankens registrering i BBR ikke i sig selv er en garanti for at tanken er lovlig. Der vises ikke oplysninger om tanke, der er fjernet fra ejendommen.

### Byggesag

En byggesag vedrører nybyggeri, til/ombygning, ændret anvendelse eller nedrivning (hel eller delvis). Kommunen registrerer oplysninger om byggesagen i Bygnings- og Boligregistret (BBR), fx om byggeriets omfang, anmeldelse/ansøgning, tilladelser, påbegyndelse og fuldførelse. Visse byggesagstyper registreres ikke i BBR.

### Byggeskadeforsikring

Siden 1. april 2008 har professionelle bygherrer været forpligtet til at tegne en byggeskadeforsikring i forbindelse med nybyggeri af private helårsboliger. Forsikringspligten gælder fra 1. juli 2012 i nogle tilfælde også, når der etableres nye boligenheder i eksisterende byggeri. Hvis ejendommen er omfattet af byggeskadeforsikring, vil der være en eftersynsrapport for hhv. 1-års og 5-års eftersyn.

### Bevaringsværdi

I Slots- og Kulturstyrelsens register "Fredede og Bevaringsværdige Bygninger" (FBB) er der p.t. knap 360.000 bygninger, hvis bevaringsværdi er blevet vurderet på baggrund af arkitektur, kulturhistorie, miljømæssig påvirkning, originalitet og tilstand. Vurderingen gælder alene bygningernes ydre. En del af disse bygninger er udpeget som bevaringsværdige i kommuneplanen eller i en lokalplan efter planlovens og bygningsfredningslovens regler. Det betyder, at der vil være begrænsninger på mulighederne for at rive bygningen ned (kommuneplanen) og evt. også på mulighederne for at ændre bygningens ydre (lokalplan).

### Huslejenævnsager

I alle kommuner findes et huslejenævn, som afgør de tvister, der opstår imellem lejere og udlejere i private lejeboliger. Nævnet skal indberette sager til Nævnsdatabasen. Indberetningen omfatter sager, som modtages i nævnet den 1. september 2012 og senere. Der kan være tale om verserende og/eller afgjorte sager om fx om huslejens størrelse.

## Statslig indefrysning af stigning i grundskyld og ejendomsværdiskat

Hvis boligejerens ejendomsværdiskat eller grundskyld stiger, er det muligt at låne til stigningen med et indefrysningsslån og/eller et tillægsslån. Lånet skal som hovedregel først tilbagebetales når lånet forfalder til betaling eksempelvis når ejendommen sælges.

### Ejendomsskat

Læs mere om de nye boligskatter på <https://www.vurderingsportalen.dk/ejerbolig/boligskat/nye-regler-fra-2024/>.

### Ejendoms- og grundværdi

Ved vurderingen af en ejendom fastsættes den forventelige kontantværdi i fri handel for en ejendom af den pågældende kategori, under hensyn til alder, størrelse, beliggenhed og øvrige karakteristika. Vurderingen kan afvige fra en faktisk konstateret handelspris for ejendommen. Vurderingen foretages på grundlag af de priser i fri handel, der er konstateret for sammenlignelige ejendomme (referenc ejendomme) og for den pågældende ejendom selv på vurderingstidspunktet. Vurderingen foretages også på baggrund af øvrige markedsindikatorer af væsentlig betydning for vurderingen. Ejendoms- og grundværdien danner grundlaget for de statslige og kommunale ejendomsskatter.

### Majoratsskov

Majoratsskov er i følge skovloven arealer, der skal holdes under én ejer. Skovmyndigheden (miljøstyrelsens lokale enhed) kan give tilladelse til at ophæve majoratsskov noteringen på hele eller dele af skoven.

### Internationale naturbeskyttelsesområder

Internationale beskyttelsesområder er opdelt i hhv. Ramsarområder, Fuglebeskyttelsesområder og Habitatområder. Hvis ejendommen er beliggende indenfor et område med internationale beskyttelsesområder, kan der være begrænsninger for anvendelse af arealerne på ejendommen.

### Beskyttet natur

Beskyttet natur kan være beskyttede naturtyper eller vandløb jf. naturbeskyttelsesloven § 3. Hvis ejendommen er beliggende indenfor et område med beskyttet natur, kan der være begrænsninger for anvendelse af arealerne på ejendommen.

### Landbrugspligt

Der er som udgangspunkt landbrugspligt på alle ejendomme, der er over 2 ha (20.000 m<sup>2</sup>). Når en ejendom er noteret med landbrugspligt, er den omfattet af landbrugslovens regler. Det betyder, at der gælder særlige regler for disse ejendomme f.eks. ved køb og salg. Der er ikke noget krav om, at en ejendom med landbrugspligt skal anvendes til landbrug eller lignende.

### Fredskov

Når en skov er fredskovspligtig, betyder det, at den, der ejer skovarealet, til enhver tid har pligt til at anvende det til skovbrugsformål. Med fredskovspligten følger desuden en række regler, der tilsammen sikrer den langsigtede skovdyrkning.

### Skovbyggelinjer

Skovbyggelinjen er en zone på 300 m omkring skove. Skovbyggelinjen gælder for alle offentlige skove og for private skove med et sammenhængende areal på mindst 20 ha. Inden for byggelinjen er der forbud mod at bygge.

### Sø- og åbeskyttelseslinjer

Sø- og åbeskyttelseslinjen har til formål at sikre søer og åer som værdifulde landskabselementer og som levesteder for dyre- og planteliv forløber der en sø- eller åbeskyttelseslinje på 150 m fra visse søer og vandløb. Inden for beskyttelseslinjen er der generelt forbud mod ændringer, dvs. at der ikke må placeres bebyggelse, foretages ændringer i terrænet, beplantningen o.l.

### Klitfredningslinje

Klitfredningslinjen er en beskyttelseszone som ligger i åbne landskaber typisk 300 m fra kysten og i bebyggede områder typisk 100 m eller mindre fra kysten. Beskyttelseszone findes næsten udelukkende langs den jyske vestkyst ved Skagerrak og Vesterhavet. Det er ikke tilladt at ændre tilstanden af klitfredede arealer eller at udøve aktiviteter, der kan føre til øget risiko for sandflugt.

### Beskyttede sten- og jorddiger

Oplysningen omfatter sten- og jorddiger, som er beskyttet mod tilstandsændringer, jf. museumsloven. Oplysningen er vejledende og må derfor ikke anvendes til at afgøre, om der er beskyttede diger i et område.

### Fredede fortidsminder og fortidsmindebeskyttelseslinjer

Vedr. fredningsstatus: A = Fredet før 1937. B = Fredet 1937 eller senere. C = Ikke fredningsværdig 1937-56. D = Ikke fredet eller afløst før 2009. U = -

### Strandbeskyttelseslinje

I åbne landskaber ligger strandbeskyttelseslinjen typisk 300 m fra kysten, I bebyggede områder typisk 100 m eller mindre fra kysten. Inden for en strandbeskyttelseslinje må der blandt andet ikke placeres bebyggelse som fx bygninger, skure, campingvogne og master eller foretages ændringer i terrænet, tilplantning eller hegning.

### Kirkebyggelinjer

Kirkebyggelinjen er en 300 m beskyttelseszone målt fra kirkebygningen. Den skal sikre, at der ikke opføres bebyggelse over 8,5 m, som virker skæmmende på kirken.

### Landzonetilladelser

En landzonetilladelse udstedes af kommunen. Den kræves som udgangspunkt for, at man i landzone må opføre nyt byggeri eller foretage udstykning eller ændring i anvendelsen af bestående bebyggelse og ubebyggede arealer.

### Varmeforsyning

Oplysningen angiver, hvilken forsyningsform, der er til rådighed for området. Det kan fx være naturgas eller fjernvarme. Desuden oplyses om eventuel tilslutningspligt/forblivelsespligt til en forsyningsform samt om eventuelle forbud mod visse opvarmningstyper (typisk el).

### Vejdirektoratets projekter

Der leveres kort for området omkring ejendommen. Kortet viser med farvemærkning om ejendommen er beliggende indenfor et vejforsyningsprojekt, som vejmyndigheden enten undersøger, planlægger eller er ved at anlægge. Eksisterer der ingen vejforsyningsprojekter nær ejendommen vil der ikke udarbejdes et bilag.

### Hovedstadsområdets transportkorridorer

Transportkorridorerne i hovedstadsområdet er arealer, der er reserveret til fremtidige motorveje og baner m.m. De er en del af den overordnede fysiske planlægning og har hjemmel i planloven. Det betyder, at de respektive grundejere ikke får erstatning for de begrænsninger, de får pålagt i denne sammenhæng. Hovedstadsområdet omfatter i denne forbindelse kommunerne i Region Hovedstaden, bortset fra Bornholms Regionskommune, samt Greve, Køge, Lejre, Roskilde, Solrød og Stevn kommuner.

### Råstofplaner

En råstofplan skal omfatte en periode på mindst 12 år og Regionsrådet vurderer hvert 4. år om der er behov for justeringer eller revision af råstofplanen. Råstofplanen fastlægger, hvor der i regionen kan gives tilladelse til at indvinde naturgivne råstoffer – dvs. sand, grus, sten, kvartssand, ler, moler, plastisk ler, tørv og kalk.

### Spildevandsplaner

Kommunernes spildevandsplaner udarbejdes for at give en samlet oversigt over den eksisterende og planlagte spildevandshåndtering i de enkelte kommuner.

### Landsplandirektiv "Udviklingsområder"

Inden for et udviklingsområde i kystnærhedszonen har en kommune mulighed for at inddrage nye arealer i byzone og planlægge for anlæg i landzone, uden en særlig planlægningsmæssig eller funktionel begrundelse for kystnær lokalisering efter reglen i planlovens § 5 a, stk. 1. nr. 1. I et udviklingsområde er landzonereglerne mere lempelige end i den øvrige kystnærhedszone.

### Varmeplaner

I kommunens varmeplan fastlægges områder, der forventes at blive fjernvarmeforsynet (kollektiv varmforsyning), herunder en forventet tidshorison herfor, samt områder, der fremover forventes individuelt forsynet med vedvarende energi (ingen kollektiv varmforsyning).

### Landsplandirektiv "Baltic Pipe"

Baltic Pipe er en ny gastransmissionsledning, der vil sikre forsynings sikkerheden for naturgas i Danmark. Desuden vil gastransmissionsledningen få forbindelse til gasfelter i Nordsøen og gastransmissionsnettet i Polen.

### Vejforsyning

Der leveres kort for området omkring ejendommen. Kortet viser med farvemærkning de veje, som vejmyndigheden har registreret som værende hhv. offentlige, privat fællesveje eller private/almene veje. Status for veje uden farvemærkning er ikke oplyst. Kontakt kommunen for oplysninger om disse.

### Kommuneplaner

Kommuneplanen omfatter en periode på 12 år og fastlægger de overordnede mål og retningslinjer for den enkelte kommunes udvikling. Den udgør rammen for udarbejdelse af lokalplaner og er grundlag for behandling af en række sager, herunder den konkrete administration i det åbne land og ansøgninger om byggetilladelse.

### Zonestatus

Zonestatus kan være landzone, byzone eller sommerhusområde. Afhængig af zonestatus kan der være forskellige bestemmelser for anvendelse af ejendommen. I landzone skal der fx søges om landzonetilladelse ved større byggeri, mens der i byzone ofte er lokalplaner, der fastsætter regler om bebyggelse og anvendelse af arealer.

### Lokalplaner

Grundejerne må ikke bygge nyt, ændre anvendelse osv. i strid med en lokalplan. Kommunalbestyrelsen kan – efter nabohøring – dispensere fra en lokalplan, hvis dispensationen ikke er i strid med principperne i planen.

### Jordforureningsattest

Danmarks Miljøportals jordforureningsattest viser oplysninger om jordforurening for matriklen. Attesterne dannes ud fra regionernes og kommunernes oplysninger om jordforurening.

### Kortlagt jordforurening

Kortlagt jordforurening kan være betegnet som kortlagt på hhv. vidensniveau 1 (V1) og/eller vidensniveau 2 (V2) i henhold til lov om forurenede jord. Oplysningen fremgår også af jordforureningsattesten.

### Påbud iht. jordforureningsloven

Her kan du se, om kommunen har udstedt påbud på ejendommen efter reglerne i lov om forurenede jord. Der oplyses om påbud efter §§ 9(2), 10, 44(2), 48, 72a, jf. § 7, nr. 1 i bekendtgørelse om indberetning af jordforureningsdata.

### Områdeklassificering

Områdeklassificeringen inddeles i tre klasser; "Analysefrit område (Kategori 1)", "Analysefrit område (Kategori 2)" og "Område med krav om analyser". Byzoneområder klassificeres som udgangspunkt som lettere forurenede. Områdeklassificeringen er dog ikke nødvendigvis altid sammenfaldende med byzonen. Hvis ejendommen er omfattet af områdeklassificering, kan der være anmeldeligt ved større jordflytning.

---



# EJENDOMS DATA RAPPORT

## Oversigt over råstofområder

Berørende matr. 5v Gedsted By, Gedsted

Oplysninger om råstofområder er indhentet d. 03-03-2026.



Signaturforklaring:

-  Matriklens placering
-  Råstofgraveområde
-  Råstofinteresseområde
-  Areal med anmeldte rettigheder

OBS! Oplysninger om råstofområder indhentes fra Danmarks Arealinformation og vedligeholdes af regionerne. Kontakt regionen hvis du mener at der er fejl i råstofområderne.



# EJENDOMS DATA RAPPORT

## Øversigt over vejforsyning

Berørnde matr. 5v Gedsted By, Gedsted  
Oplysninger om vejforsyning er indhentet d. 03-03-2026.



© Styrelsen for Dataforsyning og Effektivitet

Signaturforklaring:

-  Offentlig
-  Privat fælles
-  Øvrige (privat/almen/udlagt privat fælles)
-  Planlagt nedklassificering
-  Matriklens placering

Kortet viser med farvemarkering de veje og stier, som vejmyndigheden har registreret som værende hhv. offentlige, private fælles eller private/almene/udlagte private fælles. Status for veje/stier uden farvemarkering er ikke oplyst. Kontakt kommunen for oplysning om disse.

## Forureningsattester

Dette dokument er genereret ud fra et øjebliksbillede af hvilke matrikler og tilhørende data, der hørte under det pågældende BFE-nummer på tidspunktet for udtrækket. Danmarks Miljøportal kan ikke garantere, at der er fuldt ud samme data og matrikler tilhørende BFE-nummeret på et senere tidspunkt.

BFE-nummer: 3457400

Ejerlav og matrikelnumre: (760353,5v)

## Der er søgt på følgende matrikel:

Ejerlavsnavn	Gedsted By, Gedsted
Matrikelnummer	5v
Region	Region Nordjylland
Kommune	Vesthimmerlands Kommune
Beregningsdato	[Manglende Beregningsdato]

## Kort

Placeringen af den søgte matrikel kan ses nedenfor (her kan de også se om der er jordforureninger i nærheden af det søgte).



## Forureningsstatus

**Matrikel status:** Matriklen er ikke kortlagt.

Region Nordjylland har for nuværende ingen oplysninger om jordforurening på den pågældende matrikel.

Matriklen er omfattet af områdeklassificering. Matriklen er ikke fritaget for analysepligt ved jordflytning.

Der er på denne matrikel ikke igangværende påbud efter jordforureningsloven.

Jordflytninger fra områdeklassificerede og kortlagte arealer skal anmeldes til Kommunen.

## Kontaktoplysninger

### Region Nordjylland

**Adresse** Niels Bohrs Vej 30, 9220 Aalborg Øst  
**Mail** region@rn.dk  
**Web** www.rn.dk  
**Bemærkning** Man bør tillige danne en attest fra Region Nordjyllands hjemmeside da der her findes oplysninger om lokaliteter, der er under sagsbehandling i forbindelse med kortlægning. Disse lokaliteter kan først findes på Danmarks Miljøportal når der er truffet afgørelse om kortlægning.

### Vesthimmerlands Kommune

**Adresse** Himmerlandsgade 27 | 9600 Aars  
**Mail** post@vesthimmerland.dk  
**Web** <http://borger.vesthimmerland.dk/site.aspx?MenuID=629&Langref=208&Area=&topID=&ArticleID=17414&expandID=5610&moduleID=>  
**Bemærkning** Hvis din grund ikke er omfattet af områdeklassificering i denne attest, kan det skyldes at din kommune endnu ikke har gjort data tilgængelige på Danmarks Miljøportal eller at data ikke er opdateret.

## Bilag

### Jordforurening, V1

Et areal betegnes som kortlagt på vidensniveau 1 (V1), hvis der er tilvejebragt en faktisk viden om aktiviteter på arealet eller aktiviteter på andre arealer, der kan have været kilde til jordforurening på arealet.

### Jordforurening, V2

Et areal betegnes som kortlagt på vidensniveau 2 (V2), hvis der er tilvejebragt et dokumentationsgrundlag, der gør, at det med høj grad af sikkerhed kan lægges til grund, at der på arealet er en jordforurening af en sådan art og koncentration, at forurening kan have skadelig virkning på mennesker og miljø.

### Lokaliseret (uafklaret)

Et areal betegnes som lokaliseret (uafklaret), hvis der er oplysninger, som endnu ikke er vurderet i forhold til kortlægning. Uafklarede oplysninger kan eksempelvis være historiske oplysninger vedrørende tidligere aktiviteter på en grund eller oplysninger om fund af forurening. Uafklarede oplysninger kan dermed efter yderligere gennemgang af eksempelvis arkiver og sagsbehandling resultere i en kortlægning af en grund eller i en status som "Udgået før kortlægning"

### Nuancering

Nuancering af kortlægning på V2, på baggrund af den risiko, den kortlagte forurening udgør eller kan udgøre for den aktuelle anvendelse til boligformål

### Udgået Efter Kortlægning

Forureninger, som har været kortlagt på vidensniveau 1 eller 2, men som er udgået af kortlægningen

### Udgået Før Kortlægning

Lokaliteter, hvor der er foretaget en oprensning så de ikke bliver kortlagt som forurenede (V2). Desuden findes der lokaliteter i denne kategori, hvor det har været vurderet om de skulle kortlægges som mulig forurenede (V1) men hvor lokaliteten frikendes på baggrund af de historiske oplysninger.

### Områdeklassificering

Område, hvor jorden antages at være lettere forurenede, udpeget jf. jordforureningslovens § 50a. Byzone klassificeres som udgangspunkt som område, hvor jorden antages at være lettere forurenede. Oplysning om områdeklassificering stammer fra en tegning af matriklen på kort. I enkelte tilfælde kan unøjagtigheder eller ændringer i matrikeltegningen resultere i, at matriklen fejlagtigt overlapper en anden matrikel og påvirker informationer om områdeklassificering herpå. Hvis attesten indeholder oplysning om områdeklassificering, inkl. analysefrie områder, som forekommer ukorrekt, så kan du få et overblik over matriklen på <http://arealinformation.miljoportal.dk/distribution/>. Ellers kan den aktuelle kommune kontaktes.

### Igangværende påbud - JFL

Areal, hvor kommunen har meddelt et påbud efter jordforureningsloven. Det kan være enten et aktivt påbud eller et påbud, hvor der alene er længerevarende vilkår (f. eks. belægning eller monitoring). Når et påbud er helt opfyldt, oplyses det ikke i jordforureningsattesten. Kommunen skal oplyse om påbud efter jordforureningsloven jf. reglerne i Bekendtgørelse om indberetning og registrering af jordforureningsdata, dvs. påbud meddelt efter 1. juli 2014 efter de hjemler, der er fastsat. Kommunen kan oplyse om påbud efter andre hjemler og påbud, som er meddelt tidligere, når de er igangværende.

K. 1307

13/10 32

Justitsministeriets Genpartpapir. Til Lejekontrakter, Servituddokumenter o. l.  
Fortegnelse over pantsatte Genstande o. l. (vedr. fast Ejendom).

Mtr. Nr., Ejerlav, Sogn: 28 d m.fl. af Gedsted By og Sogn.  
(i København Kvarter)  
eller (i de sønderjydske Lands-  
dele) Bd. og Bl. i Ting-  
bogen, Art. Nr., Ejerlav,  
Sogn.

Anmelderens Navn og Bopæl (Kontor):

Viborg Amts Vejvæsen, Viborg

Stempel: Kr. Øre.

## D E K L A R A T I O N .

I Henhold til Reglerne i Lov Nr. 275 af 28. November 1928 om Fastsættelse af Bygge-  
linier ved Veje og Gader har undertegnede Amtsraad besluttet, at der paa de <sup>medkommende</sup> Grunde, som er  
beliggende

ved Hobro-Hvalpsund Lande Vej

undtagen

fra 30,9 km til 31,109 km

ikke maa opføres Bygninger eller udføres andre faste Anlæg af nogen Art, jfr. Lovens § 1, i en  
Afstand fra Vejens Midtlinie af mindre end 12,5 m.

Hvor Sogneveje (offentlige Biveje) udmunde i Landeveje, bestemmes Byggeafstanden af  
en Skraalinie, som forbinder Punkter, der langs Landevejen ligge i 50 m Afstand og langs Sogne-  
vejen i 35 m Afstand fra Skæringspunktet for disses Vejes Midtlinier, hvor en Landevej udmunder  
i en anden Landevej, skulle begge Afstande være 50 m, og hvor en Jernbane uden Bevogtning  
skærer en Landevej, skulle de tilsvarende Afstande være henholdsvis 65 m og 50 m.

Kort over de i Medfør af forannævnte Beslutning gældende Byggelinier <sup>er samtidig hermed</sup>  
~~vil snarest blive~~  
tilstillet Dommerkontoret.

Denne Beslutning bliver i Overensstemmelse med nævnte Lovs § 4, 2. Stykke, at ting-  
lyse paa de til Vejen grænsende Ejendomme i Gedsted By

Gedsted Sogn, nemlig:

Matr. Nr.	28	<u>d</u>	134
-	-	28	<u>b</u> 47
-	-	28	<u>e</u> 48
-	-	28	<u>h</u> 545
-	-	28	<u>g</u> 544
-	-	9	<u>c</u> 107
-	-	8	<u>c</u> 86
-	-	8	<u>a</u> 15
-	-	9	<u>e</u> 463
-	-	9	<u>s</u> 578
-	-	9	<u>d</u> 462
-	-	9	<u>a</u> 570



Med Hensyn til den Ejendommene paahvilende Pantegæld samt Servitutter henvises til  
Ejendommens Blade i Tingbogen.

Paataaleretten tilkommer Viborg Amtsraad.

Viborg Amtsraad, den 11. Oktober 1932.

S. Buchwald.

*Indført i Dagbogen for Retskreds Nr. 63, Hobro Kjøbstad m. o.,  
den 13. Oktober 1932.*

*Lyst. Tingbog: Bd. 13 Bl. 194<sup>1</sup> ; Akt: Skab A Nr. 16*

*Dommeren i Hobro m. o. 23/3 - 1933*

*Kennning Andersen  
bed.*

*efter Genpartens Rigtighed bekræftes.*

*Kennning Andersen  
bed.*

**AALESTRUP KOMMUNE**

Teknisk forvaltning.

9620 Aalestrup . Tlf. (08) 64 12 11 . Giro 9 01 16 84

Akt: Skab nr.  
(udfyldes af dommerkontoret)

Den 28.2.83.

J. nr.

Justitsministeriets genpartipapir. Til fortsættelse af dokumenter.

Til ejere af ejendomme tilsluttet Gedsted Varmeværk.

Vedr.: Varmeprojekt for Gedsted Varmeværk.

Aalestrup kommunalbestyrelse har i henhold til energiministeriets bekg. nr. 45 af 23.02.82 ladet udarbejde et projekt for Gedsted varmeværk. Projektet omfatter det eksisterende fjernvarmeværk med tilhørende ledningsnet og forsyningsområde.

Samtidig med projektgodkendelsen vil kommunalbestyrelsen gøre brug af varmforsyningslovens bestemmelser om tilslutningspligt m.v. For ejendomme, som idag er tilsluttet fjernvarmeværket, vil beslutningen indebære, at disse fortsat skal forblive tilsluttet, indtil der foreligger en godkendt varmeplan for Aalestrup kommune, som endeligt fastsætter ejendommens varmforsyning.

En af de væsentligste grunde til projektets gennemførelse er, at dispositioner foretaget i planlægningsfasen vil kunne stride mod den endelige varmeplan og medføre uheldige økonomiske konsekvenser for såvel forbrugere som fjernvarmeværk.

Forinden kommunalbestyrelsen kan tage endelig beslutning om projektgodkendelse og tilslutningspligt, skal berørte grundejere have meddelelse om projektet samt mulighed for at udtale sig derom. I den anledning skal kommunalbestyrelsen meddele Dem, at såfremt De er ejer af en ejendom, der er tilsluttet Gedsted varmeværk, kan De indtil d. 12.04.1983 fremsende skriftlige bemærkninger vedr. projektforslaget til kommunalbestyrelsen.

I øvrigt erindres De om, at ejere af ovennævnte ejendomme har pligt til at underrette evt. lejere om denne skrivelse.

Projektet er fremlagt på kommunekontoret, teknisk forvaltning, Aagade 25, Aalestrup.

Opmærksomheden henledes på, at der på en del ejendomme allerede servitutstiftende er tinglyst tilslutningspligt. For disse er ovenstående vedtagelse naturligvis uden praktisk betydning.

Bemærk venligst at denne skrivelse er uddelt til samtlige husstande i Gedsted. Såfremt Deres ejendom ikke er tilsluttet varmekøret, har denne skrivelse naturligvis ingen betydning for Dem.

Med venlig hilsen

*G. Christensen*  
Gustav Christensen.

Borgmester.

Gedsted by, Gedsted.

Justitsministeriets genpapir. Til fortsættelse af dokumenter.

Matr. nr.	Gade	Nr.	Navn.
29 e ✓	Tværgade	7	Svend Døhr. ✓
46 ✓	Torvegade	7	Peder Chr. Jensen ✓
24 d ✓	Torvegade	8	Lars Jensen ✓
13 bl ✓	Tyttebærvej	5	Kirsten og Roald Jørgensen ✓
13 ba ✓	Tyttebærvej	8	Gedsted Savværk og Tømmerhandel A/S ✓
13 bg ✓	Tyttebærvej	11	Eva Kristensen og Ejvind Knudsen ✓
13 br ✓	Tyttebærvej	23	Aalestrup kommune ✓
40 e ✓	Vesterbro	18	Randi E. Pedersen og Søren P. Pedersen. ✓
25 s ✓	Vesterbro	21	Gedsted tang og madrasfabrik A/S ✓
40 c ✓	Vesterbro	21	Aage Pedersen ✓
10 m ✓	Vesterbro	34	Ivan Nielsen ✓
8 g ✓	Østergade	13	Niels Dalsgaard ✓
37 i ✓	Østergade	13	Aalestrup kommune ✓
5 g ✓ 6 p ✓	Østergade	14	Erna Jepsen ✓
5 d ✓	Østergade	18	Børge Christensen ✓
5 v ✓	Østergade	35	Marius Nielsen ✓
11 æ ✓	Enghavevej	3A-3D	Aars Byggeindustri ApS ✓
11 æ ✓	-	3A ejerl. 1 ✓	Linda Poulsen og Carsten Ambrosius ✓
	-	3B ejerl. 2 ✓	Hans Jørgen Laustsen ✓

INDFØRT I DAGBOGEN FOR  
RETTEN I HOBRO

DEN -7 OKT 1983 LYST

TINGBOG: BD. *Gedsted* Bl. *12 n m. ft.*  
AKT. SKAB *dk-591*

*Afprint for ang. matr. nr. 11 s der er opdelt i lige-  
lejligheder, hvor den afprint for ang. matr. nr. 6 p, 32 c  
og 40 c hvor der skulde være opført de 17/6-1983.*

Bestillings-  
formular

X

*ft*



# KØBERVEJLEDNING - TVANGSAUKTION OVER FAST EJENDOM

## 1. Salgsopstilling.

Salgsopstillingen er auktionens vigtigste dokument. Den skal indeholde oplysning om salgsvilkårene og andre væsentlige forhold.

Salgsvilkårene er justitsministeriets auktionsvilkår, der findes i salgsoptillingen. Eventuelle fravigelser meddeles på auktionsmødet.

Salgsopstillingen udfærdiges af den, der har anmodet om auktionen (rekvirenten) eller dennes advokat.

Salgsopstillingen kan ses på eller downloades fra internettet, hvor der annonceres og informeres om tvangsauktioner. Retterne tilbyder gratis wifi.

## 2. Købesummen

Den samlede købesum består af budsummen med tillæg af størstebeløbet. Størstebeløbet er det beløb, der skal betales ud over budsummen, og består af fortrinsberettigede krav og sagsomkostninger. Størstebeløbet oplyses under auktionen. Beløbet er anslået i salgsoptillingen.

Derudover skal en køber betale en auktionsafgift på 0,5 % af budsummen og størstebeløbet. Hertil kommer udgifter til tinglysning.

## 3. Budgivningen

Alle kan byde på en tvangsauktion.

Når man byder, skal man oplyse, hvem man byder for.

Byder man for andre, skal man medbringe skriftlig original fuldmagt.

Byder man for et selskab eller lignende, skal man medbringe en aktuel tegningsudskrift.

Det er ikke muligt at byde skriftligt eller via elektroniske medier.

Fogedretten kan kræve, at man straks sandsynliggør, at man kan opfylde sit bud. Bud på auktion er bindende.

Bud på 1. auktion er bindende i 6 uger, hvis der skal holdes ny auktion.

## 4. Sikkerhed

Højstbydende skal stille sikkerhed for auktionsvilkårenes opfyldelse.

Sikkerheden udgør:

- dækkede restancer (salgsopstillingen kolonne 3)

- ¼ af de dækkede hæftelser, der kan kræves udbetalt (salgsopstillingens kolonne 4) og
- størstebeløbet

I salgsopstillingen findes en foreløbig beregning. Det nøjagtige beløb afhænger af budets størrelse og kan derfor først beregnes efter budgivningen.

Sikkerheden kan kræves stillet straks, når budgivningen er sluttet. Man kan ikke indrette sig på, at man kan få mulighed for at gå i banken, kontakte sin advokat eller lignende.

På auktionsmødet vil fogedretten normalt tillade, at højestbydende får en frist på op til 7 dage til at stille sikkerheden, hvis man straks stiller sikkerhed for omkostningerne til et nyt auktionsmøde ("den lille sikkerhed"). Beløbet udgør normalt op til 10.000 kr. og fastsættes af fogedretten under auktionsmødet.

Sikkerhed kan stilles ved:

- kontanter
- bankgaranti (ikke tidsbegrænset eller betinget)
- advokatindeståelse (kun hvis rettighedshaverne accepterer dette)
- "Den lille sikkerhed" kan stilles ved MobilePay

Sikkerhed kan ikke stilles ved Dankort/hævekort, lånebevis, dokumentation for nødvendige midler på bankkonto, udenlandsk valuta o.lign.

Vær opmærksom på, at sikkerheden ikke kan bruges til at betale med. Stilles sikkerheden kontant, skal man bruge "dobbelt" likviditet.

Sikkerheden frigives først, når det er dokumenteret, at auktionsvilkårene er opfyldt.

## **5. Ny auktion**

Ejeren og udækkede rettighedshavere kan anmode om ny auktion.

Den, der anmoder om ny auktion, skal stille sikkerhed for omkostningerne herved. Beløbet udgør normalt op til 10.000 kr.

Udækkede rettighedshavere og ejeren kan indgå en hammerslagsaftale. En hammerslagsaftale er en aftale om, at den ny auktion kan tilbagekaldes af den, som har anmodet om ny auktion. Konsekvensen er, at ejendommen sælges til højestbydende på 1. auktion, og at ny auktion ikke afholdes.

## **6. Råderet over ejendommen**

En køber får først rådighed over ejendommen, når fogedretten har modtaget hele sikkerhedsstillelsen for auktionsvilkårenes opfyldelse.

Skal der holdes ny auktion, får køberen først rådighed over ejendommen, når den ny auktion har været afholdt.

En køber skal forrente den dækkede gæld fra tidspunktet for første auktion.

## 7. Auktionsskøde

Via [www.tinglysning.dk](http://www.tinglysning.dk) kan køber selv oprette et auktionsskøde, når auktionsafgiften og eventuel moms er betalt. Køber skal vedhæfte en udskrift af auktionsbogen og samtykkeerklæringer fra samtlige, dækkede rettighedshavere i kolonneopstillingen og alle de rettighedshavere, der har beløb til gode ud over auktionsbuddet - det, der kaldes størstebeløbet. Ingen af dokumenterne må indeholde oplysninger om personnumre.

Køber skal orientere fogedretten, når et digitalt skøde er klar til underskrift og i den forbindelse oplyse under hvilket navn, dokumentet kan søges frem.

Hvis ejendommen skal videresælges, sparer man tinglysningsafgift ved at oprette et transportskøde, hvorved retten til at få udstedt auktionsskøde overdrages. Transportskødet skal også vedhæftes sammen med de andre dokumenter.

Køber skal selv sørge for at få tinglyst auktionsskødet og at anmode Tinglysningsretten om at slette helt eller delvist udækkede hæftelser.

Du kan læse mere om digitale auktionsskøder [her](#).

Køber skal endvidere betale en tinglysningsafgift. Se tinglysningsafgiftsloven og SKAT.dk - tinglysningsafgiftsvejledningen.

# Vejledning i brug af salgsopstilling

## Prioritetsopgørelsen

### 1. Kolonne

*Fordring opgjort pr. auktionsdato.*

Indeholder en opgørelse af den pågældende fordringshavers tilgodehavende pr. auktionsdagen med renter samt evt. påløbne omkostninger i forbindelse med inkasso, udlæg m.v., jfr. vilkårenes pkt. 6A. Hvis beløbet er ansat skønsmæssigt, fremgår af bemærkningerne til hæftelsen. Kolonne 1 er enten lig summen af kolonnerne 2 og 3 eller lig summen af kolonne 4.

### 2. Kolonne

*Restgæld på hæftelser, der kan forventes overtaget med tillæg af uforfaldne renter.*

Indeholder restgæld, der kan overtages af auktionkøberen, såfremt denne ikke er panthaver eller på anden måde berettiget, idet disse rettighedshavere kan have en særlig retsstilling, f.eks. i henhold til tvangsauktionsklausul. Realkreditlån kan principielt kræves indfriet, men køber vil normalt få tilladelse til at overtage disse lån. Disse lån skal derfor medtages i denne kolonne.

### 3. Kolonne

*Restancer og evt. ejerskifteafdrag på hæftelser, der kan forventes overtaget.*

Indeholder beløb, der skal betales inden 4 uger efter auktionens slutning, jfr. vilkårenes pkt. 6A. Betaling af ejerskifteafdrag i anledning af auktionssalg skal ske inden 4 uger efter auktionen. Er betalingsfristen i pantebrevet længere, anvendes denne frist. Tilsvarende regler anvendes ved betaling af restancer eller andre ydelser i henhold til tvangsauktionsklausuler, der kan påberåbes.

### 4. Kolonne

*Hæftelser, der kræves indfriet.*

Indeholder beløb, der skal betales inden 6 måneder efter auktionens slutning.

### Bemærk:

På auktionen foretages en endelig opgørelse af kravene. Såfremt der på auktionen fremkommer andre oplysninger end de i salgsopstillingen anførte, skal opstillingen ændres i overensstemmelse med de nye oplysninger.

Auktionkøberen skal efter erhvervelse af ejendommen på endelig auktion uden hensyn til de i auktionsvilkårene anførte frister betale fremtidige terminsydelser på hæftelser, der overtages i overensstemmelse med de for disse hæftelser gældende vilkår.

*Afgifter m.v. til det offentlige, jfr. vilkårenes pkt. 6C:*

Auktionsafgiften udgør kr. 1.500,-. Afgiften forfalder ved auktionens slutning.

Udstedelsen af auktionsskødet er afgiftsfri.

Ved indlevering til tinglysning betales en registreringsafgift, som udgør 0,6% + kr. 1.750. Afgiften forhøjes til nærmeste 100 kr.

Disse afgifter m.v. er ikke medtaget i størstebeløbet, der skal erlægges udover auktionsbuddet i henhold til salgsopstillingen.

## Bekendtgørelse 1978-12-15 nr. 652 om tvangsauktionsvilkår

(fast ejendom)

som ændret ved bkg 1982-03-31 nr. 121, bkg 1989-12-18 nr. 866, bkg 1990-12-21 nr. 896, bkg 2003-06-17 nr. 519, bkg 2016-02-  
nr. 185 og bkg 2020-03-26 nr. 316

I medfør af § 570, stk. 1, i lov om rettens pleje, jf. lovbekendtgørelse nr. 938 af 10. september 2019, fastsættes:

§ 1. Tvangsauktion over fast ejendom skal afholdes på justitsministeriets tvangsauktionsvilkår, jf. bilaget til bekendtgørelsen.

§ 2. Bekendtgørelsen træder i kraft den 1. januar 1979 og får virkning for tvangsauktioner, der afholdes i henhold til anmodninger indgivet til fogedretten efter den 1. januar 1979.

### BILAG

#### Tvangsauktionsvilkår (fast ejendom)

##### 1. Auktionen omfatter

- a. Auktionen omfatter **ejendommen med eventuelle bygninger og - hvis fogedretten ikke tilkendegiver andet - driftsinventar og driftsmateriel, derunder maskiner og tekniske anlæg af enhver art, der hører til ejendommen, og ved landbrugsejendomme tillige ejendommens besætning, gødning, afgrøder mv.**

Ejendommen mv. sælges, som den er ved auktionen med de rettigheder og forpligtelser, hvormed den tilhører den nuværende ejer.

- b. Hvis ejendommen eller en del af denne er udlejet, kan køber efter ejendommens overtagelse kræve den leje, der ikke er betalt på auktionstidspunktet.

Køberen kan ikke gøre krav på forudbetalt leje, der er omfattet af tinglysningslovens § 3, stk. 2.

##### 2. Salgsopstilling

Ejendommen og det tilbehør, der følger med, beskrives i en særlig salgsopstilling. Salgsopstillingen indeholder oplysning om ejendommens hæftelser og byrder og oplyser endvidere om andre forhold vedrørende ejendommen og auktionen, som må antages at være af væsentlig betydning for køber, herunder ejendommens og eventuelt medfølgende løsøres momsmæssige behandling.

Salgsopstillingen udleveres på fogedrettens kontor.

##### 3. Servitutter mv.

Fogedretten angiver under auktionen, i hvilket omfang de bydende ud over auktionsbudet skal overtage eller opfylde servitutter, brugsrettigheder, aftægts-, livrente- eller lignende forpligtelser.

##### 4. Auktionsbudet mv.

Enhver kan byde på auktionen, men fogedretten kan forlange, at en bydende straks sandsynliggør, at han kan opfylde sit bud.

Er der tale om et momspligtigt salg, skal det endelige bud, som antages, tillægges moms

Minimum for overbudene fastsættes af fogedretten.

Ejendommen sælges til den højstbydende, hvis dennes bud antages (se pkt. 7), medmindre det besluttet, at en ny auktion skal afholdes.

Enhver, der har afgivet bud på første auktion, er bundet af sit bud indtil auktionen er sluttet. Meddeles der i henhold til pkt. 1 udsættelse med henblik på tilvejebringelse af sikkerhed, gælder bundetheden, indtil sikkerheden er stillet. Skal der afholdes en anden auktion i henhold til retsplejelovens § 576, er samtlige bydende på første auktion bundet indtil slutningen af den nye auktion, dog kun i 6 uger efter første auktion. På den nye auktion er kun det bindende, der får hammerslag.

##### 5. Ejendommens overtagelse

Køberen overtager straks ejendommen. Har køberen fået udsættelse til at stille sikkerhed for opfyldelse af auktionsvilkårene, overtager køberen ejendommen dog først, når sikkerheden er stillet.

Køberen sørger selv for - om nødvendigt ad retslig vej - at blive indsat i besiddelsen af det solgte.

Fra det tidspunkt, køberen skal overtage ejendommen, henlægges den for hans regning og risiko i enhver henseende.

##### 6. Køberens forpligtelser

###### A. Opfyldelse af auktionsbudet

Auktionsbudet anvendes, så langt det rækker, til dækning af hæftelserne i prioritetsordenen. Hæftelsernes nøjagtige størrelse oplyses under auktionen.

Auktionsbudet opfyldes således:

- a. Køberen overtager de hæftelser, der ikke kan kræves udbetalt. Overtagelsen er dog betinget af, at restancer og eventuelle særlige afdrag betales inden 4 uger efter auktionens slutning.

- b. Køberen betaler de hæftelser, der kan kræves udbetalt.

Beløb, der skal betales efter pkt. b, betales inden 6 måneder efter auktionens slutning.

Eventuel kursgevinst ved indfrielse af lånene tilfalder køber, ligesom han bærer eventuelt kurstab samt tab ved, at kontanter med særlige indfrielsesvilkår må indfries med et større beløb end lånets kontante pålydende.

Andele i reserve- og administrationsfonde tilfalder køberen, der bliver fuld dækning til de pågældende lån.

Pantegælden forrentes fra datoen for den første auktion med rente, der tilkommer hver enkelt pantgælder. Er der tale om indekspanteret, beregnes renten på grundlag af restgælden og reguleret ved sidste ordinære indeksregulering.

Overstiger auktionsbuddet, hvad der kræves til dækning af pantgælden, tilfalder det overskydende beløb den hidtidige ejer af ejendommen. Er ejendommen omfattet af § 83 a, stk. 1, i lov om friplejeboliger, tilfalder den del af auktionsbuddet, der overstiger, hvad der kræves til dækning af pantgælden med tillæg af friplejeboligleverandørens eget kapitalindskud, Landsbyggefonden. Køberen betaler et eventuelt overskydende beløb til Landsbyggefonden. Overskydende beløb forrentes med en årlig

rente, der svarer til den fastsatte referencesats med et tillæg på 7 pct. Som referencesats anses den officielle udlånsrente, som Nationalbanken har fastsat henholdsvis pr. den 1. januar og den 1. juli det pågældende år.

#### B. Beløb, der skal betales ud over auktionsbudet

Under auktionen oplyses arten og størrelsen af de omkostninger, som køberen skal betale ud over auktionsbudet. Det samme gælder skatter, afgifter, byrder, hæftelser og andre pligter, som køberen skal betale eller overtage ud over auktionsbudet.

På auktionen oplyses et størstebeløb for, hvad der skal *betales*, og hvilke krav og pligter, der kan *overtages*.

Af krav, der typisk skal udredes eller overtages ud over auktionsbudet, kan særligt nævnes:

- Auktionsrekvirentens udlægsomkostninger og omkostninger ved gennemførelse af auktionen, herunder salær til advokat samt honorar til en af fogedretten antaget sagkyndig.
- Salær og rejseomkostninger til repræsentanter for de andre i ejendommen berettigede.

Vedrørende a og b er det en betingelse, at de pågældende rettighedshavere får andel i auktionsbudet. Ved delvis dækning ned sættes salærkravet forholdsmæssigt.

Er auktionen rekvireret af et konkursbo eller et dødsbo, hvori gælden ikke er vedgået, betales dog altid fuldt rekvirent-salær.

- Ejendomsskatterestancer.
- Brandforsikringsbidrag.
- Gade-, vej- og fortovsbidrag.
- Ophævet.
- Ophævet.
- Brugspanthavers underskud efter afholdelse af nødvendige udgifter ved bestyrelse, drift og vedligeholdelse mv. af ejendommen. Overskud afskrives i brugspanthaverens fordring og derefter i den i øvrigt bedst berettigedes fordring.
- Nødvendige udgifter til ejendommens bestyrelse, drift og vedligeholdelse mv., som er afholdt af auktionsrekvirenten, selv om ejendommen ikke har været taget til brugeligt pant.
- Krav, der i henhold til lejelovgivningen, brandsikringslovgivningen og bygningslovgivningen er gældende mod enhver uden tinglysning.

Beløb, der skal betales ud over auktionsbudet, udredes inden 4 uger efter auktionens slutning til rette vedkommende.

#### C. Afgifter mv. til det offentlige i anledning af auktionen

- Fogedrettens udgifter.
- Auktionsafgift.
- Moms af budsummen og størstebeløbet, hvis der er tale om et helt eller delvist momspligtigt salg.

De under a, b og c nævnte udgifter mv. betales ved auktionens slutning.

#### 7. Køberens sikkerhedsstillelse

Efter hammerslaget skal køberen straks over for fogedretten stille sikkerhed for opfyldelse af auktionsvilkårene.

Sikkerheden kan stilles ved deponering af penge eller børsnoterede værdipapirer, ved bankgaranti eller på anden måde, som godkendes af fogedretten.

Sikkerhedens størrelse skal svare til:

- Restancer mv., jf. pkt 6.A litra a,
- ¼ af de hæftelser, der kan kræves udbetalt, jf. pkt 6.A litra b, og
- størstebeløbet, der skal betales ud over auktionsbudet, jf. pkt 6.B.

Sikkerheden kan dog hverken være mindre end et års renteudg af de overtagne prioriteter eller mindre end værdien af det tilbehør der medfølger ejendommen, med tillæg af ½ års lejeindtægt, hvis ejendommen helt eller delvis er udlejet. Ved bortforpagtede landbrugsejendomme dog med tillæg af 1 års forpagtningssafgift. Enhver, der opnår dækning ved auktionen, kan for vedkommende både før og efter denne give afkald på sikkerhedsstillelse. Gives der afkald fra nogle, men ikke fra alle, kan fogedretten fastsætte en mindre sikkerhedsstillelse end ovennævnt. Sikkerheden kan dog ikke være mindre end 1 års renteudg af de overtagne prioriteter.

Stilles den krævede sikkerhed ikke, ses der bort fra budet, hammerslaget annulleres, hvorefter auktionen straks genoptages. Fogedretten kan dog i stedet udsætte auktionen og give højstbydende en frist på ikke over 7 dage til at stille sikkerhed forudsat at der straks stilles sikkerhed for de omkostninger, der være forbundet med afholdelse af nyt auktionsmøde.

#### 8. Køberens misligholdelse

Hvis køberen ikke opfylder auktionsvilkårene, kan enhver, der har anledning af auktionen kan rette krav mod køberen, kræve, at solgte sættes til en ny og eneste auktion (*misligholdelsesauktion*) for købers risiko, således at køberen skal tilsvare, hvad der måtte bydes mindre på den ny auktion, uden at have krav på, hvad måtte bydes mere.

I stedet for at kræve misligholdelsesauktion kan enhver, der har givet afkald på sikkerhedsstillelse, kræve, at den af køber stillede sikkerhed af fogedretten realiseres og fordeles blandt berettigede i den rækkefølge, de har krav på at blive fyldestgjort. Bringer dette ikke køberens misligholdelse til ophør, kan herefter kræves afholdt misligholdelsesauktion.

Begæres sikkerheden først realiseret efter afholdelse af misligholdelsesauktion, kan sikkerheden alene benyttes til dækning af det tab, der er opstået ved, at der er budt mindre end misligholdelsesauktionen.

#### 9. Auktionsskøde

Når køberen godtgør, at auktionsvilkårene er opfyldt, kan køber kræve, at fogeden udsteder auktionsskøde til ham. Køberens skøde på ejendommen inden 1 år efter auktionen.

Køberens betaler selv de omkostninger, der måtte være forbur med udstedelse af skødet, dets tinglysning, overtagelse af hæftelser samt slettelse af tingbogen af de rettigheder, der i opnåede dækning på auktionen.

#### 10. Auktionsvilkårenes fravigelighed

Foranstående vilkår kan ikke fraviges til ugunst for køber medmindre auktionen angår en forretnings-, industri-, landbrugs- eller udlejningsejendom. Er ejendommen omfattet af § 83 a, l, i lov om friplejeboliger, kan vilkårene endvidere ikke fraviges til ugunst for Landsbyggefonden.

#### 11. Særlige vilkår: - - -