

INDHOLDSFORTEGNELSE

AS 17/2026

Ejendommen: Matr.nr. 18f, Skuldelev By, Skuldelev, beliggende Tørslevvej 62, 4050 Skibby

Advokat. Morten Erik Høgsberg-Hansen

	Side:
Salgsopstilling.....	02-04
Beskrivelse af ejendommen.....	05-06
Tingbogsattest	07-09
Ejendomsdatarapport	10-58
BBR Meddelelse	59-66
Oversigt over vejforsyning	67
Jordforureningsattest	68-71
Råstofplankort.....	72
Energimærkning.....	73-88
Elinstallationsrapport 2020.....	89-112
Tilstandsrapport 2020.....	113-137
Tilstandsrapport 2020.....	138-162
Oplysning om restance fra kommunen.....	163-164
Opgørelse over rekvirentomkostninger, størstebeløb og sikkerhedsstillelse	165
Købervejledning til tvangsauktion	166-170
Justitsministeriets tvangsauktionsvilkår.....	171-173
Årsopgørelse over indefrosset grundskyld 2025.....	174

Salgsopstilling

(købsnøgle)

til brug for

tvangsauktion over fast ejendom

Udarbejdet af

Advokatrådet og Dansk ejendomsmæglerforening

J.NR. 12-122500

Ejendommens matr.nr.:	0018f, Skuldelev By, Skuldelev
beliggende:	Tørslevvej 62, 4050 Skibby
Tilhørende:	Nicholas Richard Sommer
boende:	Udrejst af Danmark
Auktionstidspunkt:	12-05-2026 klokken 09.30
Auktionssted:	Retten i Hillerød, Søndre Jernbanevej 18 B, 3400 Hillerød
Rekvirent, hæftelses nr.:	1
Ved advokat:	Morten Erik Høgsberg-Hansen

Ejendomsoplysninger

Ejendomskategori:	Tidligere landbrugsejendom (nedlagt) med bolig og driftsbygninger		
Ejendomsværdi pr.:	01-01-2020, 5.160.000,00	heraf grundværdi:	1.647.000,00
Vurdering i h.t. Retsplejelovens § 562:	d.		
Areal ifølge tingbogen :	8105 m ²	heraf vej:	562 m ²
Forsikringsforhold:	Ukendt		
Ejendomsskatter og afgifter for året andrager og omfatter:	Ejendomsskatter og afgifter for året opkræves via forskuds- og årsopgørelse hos ejer. Der foreligger restancer vedrørende ejendomsskatter, jf. særskilt opgørelse over fortrinsberettigede krav. Derudover er der indefrossen grundskyld jf. oplysning fra kommunen og ejendomsdatarapporten på i alt kr. 6.514,35.		

Forslag til særlige vilkår ifølge auktionsvilkårenes pkt 10 og 11.

Beskrivelse (herunder evt. bebygget areal, indretning m.v.):

Se vedlagte beskrivelse

Lejemål:	Ukendt
Byrder og servitutter (Evt. henvisning til vedh. tingbogsattest):	Se vedlagte tingbog

Prioritetsopgørelse

PANT- OG UDLÆGSHAVERE

I rubrikkerne angives tinglyst beløb, lånetype, rentesats, nr./serie/afd., indestående til samt evt. yderligere bem. f.eks. tvangsauktionsklausul, ejerskiftefradrag m.v.

	1. Fordring opgjort pr. auktionsdato	2. Restgæld på hæftelser, der kan forventes overtaget med tillæg af uforfaldne renter	3. Restancer og evt. ejerskifteafdrag på hæftelser, der kan forventes overtaget.	4. Hæftelser der kræves indfriet.
Transport				
Hæftelse nr. 1: Skatteforvaltningen, CVR-nr. 19552101 Udlæg, 24.10.2024-1016114759, oprindeligt kr. 498.841,00	371.759,00	0,00	0,00	371.759,00
i alt ved budsum kr.	371.759,00	0,00	0,00	371.759,00
Hæftelse nr.:				
i alt ved budsum kr.				
Hæftelse nr.:				
i alt ved budsum kr.				
Hæftelse nr.:				
i alt ved budsum kr.				
Hæftelse nr.:				
i alt ved budsum kr.				
Hæftelse nr.:				
i alt ved budsum kr.				
Hæftelse nr.:				
i alt ved budsum kr.				
Hæftelse nr.:				
i alt ved budsum kr.				
Transport				
i alt ved budsum kr.				

Afslutningsside PANT- OG UDLÆGSHAVERE I rubrikkerne angives tinglyst beløb, lånetype, rentesats, nr./serie/afd., indestående til samt evt. yderligere bem. f.eks. tvangsauktionsklausul, ejerskiftefradrag m.v.	1. Fordring opgjort pr. auktionsdagen	2. Restgæld på hæftelser, der kan forventes overtaget med tillæg af uforfaldne renter	3. Restancer og evt. ejerskifteafdrag på hæftelser, der kan forventes overtaget.	4. Hæftelser der kræves indfriet.
Transport	371.759,00	0,00	0,00	371.759,00
Hæftelse nr. 2 Skatteforvaltningen, CVR-nr.19552101, Udlæg, 24-10-2024-1016114760, oprindeligt kr. 2.089.749,00	2.089.749,45	0,00	0,00	2.089.749,45
i alt ved budsum	2.461.508,45	0,00	0,00	2.461.508,45
A. Total kr.	2.461.508,45	0,00	0,00	2.461.508,45

B. Størstebeløbet, der skal betales/overtages udover auktionsbudet, jfr. vilkårenes pkt. 6B: 98.616,41

Heraf kontant at betale inden 4 uger: 98.616,41

Gæld, der kan overtages (størstebeløbet - kontantbeløbet): 0,00

om art og afvikling oplyses:

Det under B anførte størstebeløb fremkommer således:

a. rekvirentens udlægs- og auktionsomkostninger (salærer og gebyrer m.v.)	kr.	73.639,87	4. andre offentlige bidrag	kr.	0,00
b. rettighedshavernes mødesalærer m.v.	kr.	0	5. vandafgifter	kr.	0,00
			6. brandforsikringsbidrag	kr.	ANSLÅET 10.000,00
De under a og b nævnte beløb er anslået ud fra det under sikkerhedsstillelsen anførte auk-tionsbud , jfr. nedenfor.			7. krav i h.t. leje- eller brandsikringslovgivningen	kr.	0,00
c. restancer vedrørende:			8. andet, jfr. Specifikation	kr.	0
1. ejendomsskatter	kr.	14.976,54			
2. vejbidrag m.v.	kr.	0,00			
3. kloakbidrag m.v.	kr.	0,00			

C. Afgifter m.v. til offentlige i anledningen i anledning af auktionen: Se den påtrykte tekst på omslagets inderside.

Ved et auktionsbud på kr. 5.160.000,00 (beregnet efter ejendomsværdi eller sagkyndig vurdering, jfr. retsplejelovens § 562) udgør sikkerhedsstillelsen, jfr. vilkårenes pkt. 7: 1.389.000,00

Denne salgsoptilling er udarbejdet den 15. april 2026 af Morten Erik Høgsberg-Hansen

BESKRIVELSE

Ejendommen: Matr.nr. 18f Skuldelev by, Skuldelev

Beliggende: Tørslevvej 62, 4050 Skibby

J.nr. 122500/advokat Morten Erik Høgsberg Hansen

AS.nr. 5-17/2026 - Retten i Hillerød.

Ejendommen er beliggende i landzone og har ifølge tingbogen et samlet areal på 8.105 m², heraf 562 m² vej.

Ejendommen er ifølge BBR registreret med 6 bygninger med et samlet bebygget areal på 1.686 m² og et samlet boligareal på 319 m².

Ejendommen fremstår ved besigtigelsen generelt i meget ringe og stærkt forfalden stand. Særligt de tidligere driftsbygninger og længer fremstår med omfattende skader, herunder nedslidte og delvist nedbrudte tagkonstruktioner, åbne og beskadigede bygningsdele, kraftig manglende vedligeholdelse, oplag, affald og tilgroning.

Ved besigtigelsen er der konstateret en bygning, der fremstår som bolig/stuehus, og som fremstår under renovering og ikke færdiggjort. Der ses nyere bygningsdele og installationer, men byggeriet fremstår uafsluttet, og bygningens færdiggørelsesgrad, funktionalitet og anvendelighed til beboelse er uafklaret.

Ejendommen fremstår ubeboet, og der er ikke tegn på, at den har været anvendt til beboelse i længere tid.

Der kan være afvigelser mellem de faktiske forhold og registreringerne i BBR, herunder vedrørende bygningers areal, indretning og anvendelse. Køber opfordres til selv at undersøge forholdene nærmere.

Køber må påregne betydelige udgifter til oprydning, undersøgelse, færdiggørelse, istandsættelse og eventuel nedrivning af bygningerne.

Ejendommen sælges i den stand, hvori den er og forefindes, uden ansvar for fysiske forhold, installationer eller lovlighed, og med de på grunden værende bygninger, materialer, oplag og effekter i det omfang disse tilhører ejendommen.

Det præciseres, at ovennævnte oplysninger delvis er baseret på udskrift af OIS/BBR-registret, hvorfor der således ikke kan indestås for oplysningernes rigtighed. Udskriften er således ikke bevis for, at gældende love og bestemmelser er overholdt. Der er ikke i forbindelse med tvangsauktionen foretaget opmåling af arealerne. Visse af oplysningerne i OIS/BBR-ejermeddelelsen afviger fra de faktiske forhold på ejendommen.

Fr.sund, den 14. april 2026

Morten Erik Høgsberg Hansen

advokat

Tingbogsattest



Udskrevet: 14.04.2026 11:23:37

Ejendom:

Adresse: Tørslevvej 62
4050 Skibby

BFE-nummer: 7013861

Dato: 28.08.1991
Landsejerlav: Skuldelev By, Skuldelev
Matrikelnummer: 0018f
Areal: 8105 m2
Heraf vej: 562 m2

Der findes ingen servitutter på ejendommen

Adkomster

Dokument:

Dokumenttype: Skøde
Dato/løbenummer: 13.10.2020-1012315739

Adkomsthavere:

Navn: Nicholas Richard Sommer
Cpr-nr.: 290793-****
Ejerandel: 1 / 1

Købesum:

Kontant købesum: 1.500.000 DKK

Købesummen omfatter beløb
til arv/gave: 0 DKK

Købesummen omfatter
overtagne restancer af skatter
og afgifter eller af andre
ydelser.: 0 DKK

Købesummen omfatter
servitutter, tinglyst på det
købte, der kan forlanges afløst
af en pengeydelse: 0 DKK

Købesummen omfatter beløb
til anlægsbidrag til vej mv., der
er forfaldent til betaling på
tidspunktet for ejerskiftet: 0 DKK

Købesum i alt: 1.500.000 DKK

Købesum begrundelse:

Købesummen afspejler ejendommens værdi i handel og vandel.

Dato for overtagelse:

01.10.2020

Hæftelser

Dokument:

Dato/løbenummer: 24.10.2024-1016114759
Prioritet: 1
Dokumenttype: Udlæg
Hovedstol: 498.841 DKK
Rentesats: 0 %

Kreditorer:

Navn: Skatteforvaltningen
Cvr-nr.: 19552101

Debitorer:

Navn: Nicholas Richard Sommer
Cpr-nr.: 290793-****

Dokument:

Dato/løbenummer: 24.10.2024-1016114760
Prioritet: 2
Dokumenttype: Udlæg
Hovedstol: 2.089.749 DKK
Rentesats: 0 %

Kreditorer:

Navn: Skatteforvaltningen
Cvr-nr.: 19552101

Debitorer:

Navn: Nicholas Richard Sommer
Cpr-nr.: 290793-****

Anmærkninger:

Dato/løbenummer: 24.10.2024-1016114759
Prioritet: 1
Hovedstol: 498.841 DKK
Kreditor: Skatteforvaltningen

Øvrige oplysninger**Ejendomsvurdering:**

Ejendomsværdi: 5.160.000 DKK
Grundværdi: 1.647.000 DKK
Vurderingsdato: 01.01.2020
Kommunekode: 0250
Ejendomsnummer (BBR-nr.): 017059

Indskannet akt:

Akt nr: 17_F-I_446



EJENDOMS DATA RAPPORT

Tørslevvej 62, 4050
Skibby

Rapport købt 07/04 2026
Rapport færdig 07/04 2026

Den ved rapportbestillingen
oplyste tvangsauktionsdato:
12/05 2026

For ejendommen Tørslevvej 62, 4050 Skibby

Ejendommens adresse.....	Tørslevvej 62, 4050 Skibby
Kommune.....	Frederikssund
Ejendomstype.....	Beboelse
Ejerforhold.....	Privatpersoner eller interessentskab
Antal bestemte fast ejendomme.....	1
Antal matrikelnumre.....	1
Samlet grundareal.....	8105 m ²
Samlet bebygget areal.....	1686 m ²
Samlet boligareal.....	319 m ²
Samlet erhvervsareal.....	0 m ²

Omfattede bestemt fast ejendomme

7013861

Omfattede matrikelnumre

Matr.nr.: 18f, Skuldelev By, Skuldelev

For nogle oplysninger i rapporten kan der være et lille overlap med ejendommens grænser, så det ser ud som om, oplysningerne er relevante for ejendommen. Vi har derfor udviklet et kort, hvor du nemt kan zoome ind og se præcist, hvordan oplysningerne ligger i forhold til ejendommen.

Kortet kan tilgås under [Mine ejendomsdataber rapporter](#) på Boligejer.dk.

Hvis du ser et lille overlap, kan det være noget, du kan se bort fra. Men hvis du ønsker mere klarhed, kan du altid kontakte de dataansvarlige for yderligere information.



EJENDOMS DATA RAPPORT

Tørslevvej 62, 4050
Skibby

Rapport købt 07/04 2026
Rapport færdig 07/04 2026

Den ved rapportbestillingen
oplyste tvangsauktionsdato:
12/05 2026

Indhold

Resumé.....	4
Dette afsnit indeholder alle svar i ejendomsrapporten.	
Bygninger.....	9
BBR-meddelelsen.....	9
Energimærkning.....	9
Tilstandsrapport.....	10
Elinstallationsrapport.....	10
Byggesag.....	11
Byggeskadeforsikring.....	12
Olietanke.....	12
Fredede bygninger.....	13
Bevaringsværdi.....	13
Flexboligtilladelse.....	14
Økonomi.....	15
Ejendoms- og grundværdi.....	15
Ejendomsskat.....	15
Statslig indefrysning af stigning i grundskyld og ejendomsværdiskat.....	17
Huslejenævns sager.....	18
Planer.....	19
Zonestatus.....	19
Lokalplaner.....	19
Landzonetilladelser.....	20
Kommuneplaner.....	20
Spildevandsplaner.....	23
Varmeplaner.....	25
Varmeforsyning.....	25
Vejforsyning.....	26
Vejdirektoratets projekter.....	27
Hovedstadsområdet transportkorridorer.....	27
Landsplandirektiv "Baltic Pipe".....	28
Landsplandirektiv "Udviklingsområder".....	28
Råstofplaner.....	29
Spildevand og drikkevand.....	30
Aktuelle afløbsforhold.....	30
Tilladelser vedr. spildevandsforhold på ejendommen.....	30
Påbud vedr. spildevandsforhold på ejendommen.....	30
Medlemskab af spildevandsforsyning.....	31
Aktuel vandforsyning.....	31
Påbud/dispensationer/anbefalinger vedr. vandindvindingsanlæg/-boringer på ejendommen.....	31
Grundvand - Drikkevandsinteresser.....	32
Grundvand - Følsomme indvindingsområder.....	33
Jordforurening.....	34
Jordforureningsattest.....	34
Kortlagt jordforurening.....	34
Områdeklassificering.....	35

Påbud iht. jordforureningsloven.....	35
Natur, skov og landbrug.....	36
Fredskov.....	36
Majoratsskov.....	36
Beskyttet natur.....	37
Internationale naturbeskyttelsesområder.....	38
Landbrugspligt.....	39
Fredede fortidsminder, bygge- og beskyttelseslinjer.....	40
Fredede fortidsminder og fortidsmindebeskyttelseslinjer.....	40
Beskyttede sten- og jorddiger.....	41
Skovbyggelinjer.....	41
Sø- og åbeskyttelseslinjer.....	42
Kirkebyggelinjer.....	42
Klitfredningslinje.....	43
Strandbeskyttelseslinje.....	43
Om ejendomsdatarapporten.....	45

Følgende bilag kan hentes:

- Tilstandsrapport_7013861_288512
 - Tilstandsrapport_7013861_328656
 - Energimaerkning_7013861_311418399
 - BBR-meddelelse - 7013861 - Frederikssund
 - Elinstallationsrapport_7013861_99340
 - Raastofplanskort
 - Vejforsyningskort
 - Jordforureningsattest_7013861
-



EJENDOMS DATA RAPPORT

Tørslevvej 62, 4050
Skibby

Rapport købt 07/04 2026
Rapport færdig 07/04 2026

Den ved rapportbestillingen
oplyste tvangsauktionsdato:
12/05 2026

Resumé

Bygninger

BBR-meddelelsen

Findes der en BBR-meddelelse for ejendommen?..... Ja, se bilag
Oplysninger er indhentet d. 7. april 2026

Energimærkning

Hvad er ejendommens energimærke?..... Se detaljeret besvarelse
Oplysninger er indhentet d. 7. april 2026

Tilstandsrapport

Findes der en tilstandsrapport for ejendommen?..... Ja, se bilag
Oplysninger er indhentet d. 7. april 2026

Bemærk: Tilstandsrapporten er kun tilgængelig for ejer og/eller fuldmagtshaver.

Elinstallationsrapport

Findes der en elinstallationsrapport for ejendommen?..... Ja, se bilag
Oplysninger er indhentet d. 7. april 2026

Bemærk: Elinstallationsrapport er kun tilgængelig for ejer og/eller fuldmagtshaver.

Byggesag

Er der igangværende byggesag for ejendommen?..... Nej
Oplysninger er indhentet d. 7. april 2026

Bemærk: Visse byggesagstyper ikke registreres i BBR. Det kan f.eks. gælde byggesager vedr. tekniske anlæg (master, gylletanke m.v.) eller byggesager vedr. konstruktionsændringer i etageejendomme (gennembrydning af bærende vægge, udvendige altaner m.v.). Man skal også være opmærksom på, at byggesager, der ikke kræver ibrugtagningstilladelse, godt kan være afsluttet i BBR, selvom der stadig udestår nogle afsluttende dokumenter i sagen. Sådanne forhold vil ikke blive vist som verserende byggesag, men vil ofte være noteret på BBR-meddelelsen.

Byggeskadeforsikring

Er der bygninger på ejendommen, som er dækket af byggeskadeforsikring?..... Nej
Oplysninger er indhentet d. 7. april 2026

Bemærk: Oplysninger vedr. byggeskadeforsikring er opdelt i oplysninger fra hhv. BBR og BSFS. Eventuelle eftersyns-, skades-, og bearbejdet eftersynsrapporter er kun tilgængelige for ejer og/eller fuldmagtshaver.

Olietanke

Er der registreret oplysninger om olietanke på ejendommen?..... Nej
Oplysninger er indhentet d. 7. april 2026

Bemærkning: Olietankens registrering i BBR er ikke i sig selv en garanti for at tanken er lovlig. Der vises ikke oplysninger om tanke, der er fjernet fra ejendommen

Fredede bygninger

Er der registreret fredede bygninger på ejendommen?..... Nej
Oplysninger er indhentet d. 7. april 2026

Bevaringsværdi

Er der angivet en bevaringsværdi for ejendommen?..... Nej
Oplysninger er indhentet d. 7. april 2026

Bemærk: Hvis en bygning har en "Bevaringsværdi", er det ikke automatisk ensbetydende med, at den er udpeget som "Bevaringsværdig". Kontakt kommunen for at finde ud af om bygningen er udpeget som bevaringsværdig

Flexboligtilladelse

Er der registreret flexboliger på ejendommen?..... Nej
Oplysninger er indhentet d. 7. april 2026

Økonomi

Ejendoms- og grundværdi

Hvad er ejendommens værdi ifølge den offentlige vurdering?..... 5.160.000 kr.

Oplysninger er indhentet d. 7. april 2026

Bemærk: I Ejendomsdatarapporten vises kun de endelige vurderinger, være derfor opmærksom på, at dette kan afvige fra boligbeskatningsgrundlaget, som kan være på grundlag af foreløbige vurderinger. Fejl eller mangler i BBR-oplysninger har en stor betydning for beregning af ejendomsvurdering. Det er boligejerens ansvar at opdatere oplysningerne via: <https://ret.bbr.dk/>. Ydermere, skal man være opmærksom på ejendomsvurdering og kompensation i dødsbo. Hvis der findes en ny ejendomsvurdering af afdødes ejendom, kan den bruges i dødsboet. Læs mere på <https://www.vurderingsportalen.dk/ejerbolig/ejendomsvurdering/emner-vejledninger-og-frister/ejendomsvurdering-og-kompensation-i-doedsbo>.

Ejendomsskat

Hvad er ejendomsskatten?..... Se detaljeret beskrivelse

Oplysninger er indhentet d. 7. april 2026

Bemærk: Indefrosne grundskyldstigninger og efterreguleringer vedr. grundskyld for årene indtil 2024, forfalden gæld til kommunen for 2024 og oplysninger om ejendomsbidrag kan pt. kun erhverves via <https://www.borger.dk/> eller ved henvendelse til kommunen. Beskatningsgrundlagene for ejendomsskatter kan både være på baggrund af en endelig og en foreløbig vurdering. Stigningsbegrænsning for grundskyld for 2024 og fremadrettet fremgår ikke af i Ejendomsdatarapporten.

Statslig indefrysning af stigning i grundskyld og ejendomsværdiskat

Er der statslig indefrysning på ejendommen?..... 1.511,78 kr

Oplysninger er indhentet d. 7. april 2026

Bemærk: Ejendomsdatarapporten indeholder kun statslige indefrysningsslån, som har panteret på ejendommen. Eventuelle tillægsslån bliver først en del af indefrysningssløbet i Ejendomsdatarapporten, når disse har fået panteret på ejendommen.

Huslejenævnsager

Er der registreret én eller flere huslejenævnsager eller ankenævnsager for ejendommen?..... Nej

Oplysninger er indhentet d. 7. april 2026

Bemærk: Databasen for Huslejenævnsager er pt. ikke fuldt opdateret for alle kommuners vedkommende. Se <https://www.huslejenaevn.dk/kommuneerklæringer> for en liste over kommuner, der har erklæret at have overført alle sager fra og med en angivet dato. Hvis kommunen fremgår af listen, er svaret i Ejendomsrapporten reviderende, jf. kommunens svar. Ellers anbefales det at kontakte kommunen for at få opdateret information.

Planer

Zonestatus

Hvilken zonestatus er registreret for ejendommen?..... Landzone

Oplysninger er indhentet d. 7. april 2026

Lokalplaner

Foreligger der lokalplaner eller lokalplanforslag for ejendommen?..... Nej

Oplysninger er indhentet d. 7. april 2026

Bemærk: Anvendelses- og delområdespecifikke oplysninger for lokalplaner kan læses i plandokumentet for lokalplanen.

Landzonetilladelser

Er der givet en landzonetilladelse til ejendommen?..... Nej

Oplysninger er indhentet d. 7. april 2026

Kommuneplaner

Foreligger der kommuneplaner eller kommuneplanforslag for ejendommen?..... Ja

Oplysninger er indhentet d. 7. april 2026

Bemærk: Anvendelsesspecifikke oplysninger for kommuneplanrammer kan læses i plandokumentet for kommuneplanrammen.

Spildevandsplaner

Er ejendommen beliggende indenfor en spildevandsplan?..... Nej

Oplysninger er indhentet d. 7. april 2026

Bemærk: Kloaktyper omtalt i planer er ikke nødvendigvis den samme som de aktuelle afløbsforhold på ejendommen.

Varmeplaner

Foreligger der varmeplaner for ejendommen?..... Nej
Oplysninger er indhentet d. 7. april 2026

Varmeforsyning

Er der mulighed for kollektiv varmforsyning eller er der forsyningsforbud?..... Nej
Oplysninger er indhentet d. 7. april 2026
Bemærk, at oplysningen er opdelt i hhv. Forsyningsområde, Område med forsyningsforbud samt Område med tilslutningspligt. Aktuell varmforsyning kan ses af BBR meddelelsen.

Vejforsyning

Hvad er vejstatus for vejene i området omkring ejendommen?..... Se bilag
Oplysninger er indhentet d. 7. april 2026

Vejdirektoratets projekter

Er ejendommen beliggende nær Vejdirektoratets projekter?..... Nej
Oplysninger er indhentet d. 7. april 2026

Hovedstadsområdets transportkorridorer

Er ejendommen helt eller delvist beliggende indenfor hovedstadsområdets transportkorridorer?..... Nej
Oplysninger er indhentet d. 7. april 2026

Landsplandirektiv "Baltic Pipe"

Er ejendommen helt eller delvist beliggende indenfor arealreservationen for Baltic Pipe?..... Nej
Oplysninger er indhentet d. 7. april 2026

Landsplandirektiv "Udviklingsområder"

Er ejendommen helt eller delvist beliggende indenfor et udviklingsområde?..... Nej
Oplysninger er indhentet d. 7. april 2026

Råstofplaner

Er ejendommen beliggende i et råstofområde?..... Nej
Oplysninger er indhentet d. 7. april 2026
Bemærk: Graveområder, interesseområder og arealer med anmeldte rettigheder skal som udgangspunkt friholdes for aktiviteter, som varigt kan forhindre eller besværliggøre senere råstofindvinding.

Spildevand og drikkevand

Aktuelle afløbsforhold

Er der aktuelle afløbsforhold registreret for ejendommen?..... Ja
Oplysninger er indhentet d. 7. april 2026

Tilladelser vedr. spildevandsforhold på ejendommen

Er der registreret tilladelser vedr. spildevandsforhold på ejendommen?..... Ja
Oplysninger er indhentet d. 7. april 2026

Påbud vedr. spildevandsforhold på ejendommen

Er der registreret påbud vedr. spildevandsforhold på ejendommen?..... Nej
Oplysninger er indhentet d. 7. april 2026

Medlemskab af spildevandsforsyning

Er der registreret medlemskab af spildevandsforsyningselskab på ejendommen?..... Nej
Oplysninger er indhentet d. 7. april 2026

Aktuel vandforsyning

Er der aktuel vandforsyning registreret for ejendommen?..... Ja
Oplysninger er indhentet d. 7. april 2026

Påbud/dispensationer/anbefalinger vedr. vandindvindingsanlæg/-boringer på ejendommen

Findes der på ejendommen vandindvindingsanlæg/-boringer, hvortil der er udstedt påbud eller givet kogeanbefaling?..... Nej

Oplysninger er indhentet d. 7. april 2026

Grundvand - Drikkevandsinteresser

Er ejendommen beliggende i et område med drikkevandsinteresser?..... Ja
Oplysninger er indhentet d. 7. april 2026

Grundvand - Følsomme indvindingsområder

Er ejendommen beliggende i et følsomt indvindingsområde?..... Ja
Oplysninger er indhentet d. 7. april 2026

Jordforurening

Jordforureningsattest

Findes der jordforureningsattest for ejendommen?..... Ja, se bilag
Oplysninger er indhentet d. 7. april 2026

Kortlagt jordforurening

Er der kortlagt jordforurening for ejendommen?..... Nej
Oplysninger er indhentet d. 7. april 2026

Områdeklassificering

Er ejendommen beliggende i et område klassificeret som er lettere forurenet?..... Nej
Oplysninger er indhentet d. 7. april 2026

Påbud iht. jordforureningsloven

Er der på ejendommen registreret påbud iht. jordforureningsloven i arealinformationssystemet (DAI)?..... Nej
Oplysninger er indhentet d. 7. april 2026

Natur, skov og landbrug

Fredskov

Er ejendommen pålagt fredskovspligt?..... Nej
Oplysninger er indhentet d. 7. april 2026

Majoratsskov

Er der noteret majoratsskov på ejendommen?..... Nej
Oplysninger er indhentet d. 7. april 2026

Beskyttet natur

Er der beskyttede naturtyper eller beskyttede vandløb på ejendommen?..... Nej
Oplysninger er indhentet d. 7. april 2026
Bemærk, at oplysningen er opdelt i hhv. "Beskyttede naturtyper" og "Beskyttede vandløb".

Internationale naturbeskyttelsesområder

Er der arealer, der er udpeget som internationalt naturbeskyttelsesområde på ejendommen?..... Nej
Oplysninger er indhentet d. 7. april 2026
Internationale naturbeskyttelsesområder består af hhv. Fuglebeskyttelsesområder, Habitatområder samt Ramsarområder.

Landbrugspligt

Er ejendommen pålagt landbrugspligt?..... Nej
Oplysninger er indhentet d. 7. april 2026

Fredede fortidsminder, bygge- og beskyttelseslinjer

Fredede fortidsminder og fortidsmindebeskyttelseslinjer

Er der registreret fredede fortidsminder/fortidsmindebeskyttelseslinjer på ejendommen?..... Nej
Oplysninger er indhentet d. 7. april 2026

Beskyttede sten- og jorddiger

Er der beskyttede sten- eller jorddiger på ejendommen?..... Nej
Oplysninger er indhentet d. 7. april 2026
Bemærk: Oplysningen er vejledende og må derfor ikke anvendes til at afgøre, om der er beskyttede diger i et område.

Skovbyggelinjer

Er ejendommen beliggende indenfor en skovbyggelinje?..... Nej
Oplysninger er indhentet d. 7. april 2026
Bemærk: Byggelinjen kan enten være registreret som gældende eller ophævet.

Sø- og åbeskyttelseslinjer

Er ejendommen beliggende indenfor en sø- eller åbeskyttelseslinje?..... Nej
Oplysninger er indhentet d. 7. april 2026
Bemærk, at oplysningen er opdelt i hhv. Søbeskyttelseslinjer og Åbeskyttelseslinjer.

Kirkebyggelinjer

Er ejendommen beliggende indenfor en kirkebyggelinje?..... Nej
Oplysninger er indhentet d. 7. april 2026

Klitfredningslinje

Er ejendommen beliggende indenfor en klitfredningslinje?..... Nej
Oplysninger er indhentet d. 7. april 2026

Strandbeskyttelseslinje

Er ejendommen beliggende indenfor en strandbeskyttelseslinje?..... Nej
Oplysninger er indhentet d. 7. april 2026



EJENDOMS DATA RAPPORT

Tørslevvej 62, 4050
Skibby

Rapport købt 07/04 2026
Rapport færdig 07/04 2026

Den ved rapportbestillingen
oplyste tvangsauktionsdato:
12/05 2026

Bygninger

BBR-meddelelsen

Findes der en BBR-meddelelse for ejendommen?..... Ja, se bilag

BBR-meddelelsen viser de oplysninger, kommunen har registreret om en ejendom i Bygnings- og Boligregisteret (BBR). Oplysningerne på BBR-meddelelsen er et udtryk for de faktiske forhold på ejendommen, også selvom de ikke nødvendigvis er lovlige. Ansvar for oplysningernes rigtighed på BBR-meddelelsen ligger hos ejeren af ejendommen.

BBR-meddelelsen

BBR-meddelelsen viser de oplysninger, kommunen har registreret om en ejendom i Bygnings- og Boligregisteret (BBR). Oplysningerne på BBR-meddelelsen dækker bl.a. areal, beliggenhed, anvendelse, installationer, vand- og afløbsforhold og ydervægs- og tagdækningsmaterialer. Oplysningerne i BBR-meddelelsen skal afspejle de faktiske forhold på ejendommen - også selvom de ikke nødvendigvis er lovlige. Ansvar for at oplysningerne på BBR-meddelelsen er korrekte, ligger hos ejeren.

Oplysninger er indhentet d. 7. april 2026

BBR meddelelse..... Se bilag BBR-meddelelse - 7013861 - Frederikssund

Berører følgende BFE-numre/matrikelnumre
BFE-nummer 7013861

Kontaktoplysninger

Administrativ myndighed..... Kommunen

Energimærkning

Hvad er ejendommens energimærke?..... Se detaljeret besvarelse

Et energimærke er en vurdering af en bygnings energimæssige tilstand. En bolig, der sælges, skal have et gyldigt energimærke udarbejdet af en energikonsulent.

Energimærkning

Et energimærke er en vurdering af en bygnings energimæssige tilstand. En bolig, der sælges, skal have et gyldigt energimærke udarbejdet af en energikonsulent jf. bekendtgørelse om energimærkning af bygninger.

Oplysninger er indhentet d. 7. april 2026

Dato for indberetning af energimærke..... 22-01-2020

Husnummer..... 62

Bygningsnummer..... 1

Energiklasse..... G

Energimærkerapport..... Se bilag Energimaerkning_7013861_311418399

Energimærket er gyldigt indtil..... 22-01-2030

Berører følgende BFE-numre/matrikelnumre
BFE-nummer 7013861

Kontaktoplysninger

Administrativ myndighed..... Energistyrelsen

Adresse..... Carsten Niebuhrs Gade 43, 1577 København V
Telefonnummer..... 33926700
Email..... emo-info@ens.dk
Web..... <https://ens.dk/ansvarsomraader/energimaerkning-af-bygninger>

Tilstandsrapport

Findes der en tilstandsrapport for ejendommen?..... Ja, se bilag

En tilstandsrapport er resultatet af en bygningsgennemgang foretaget af en beskikket bygnings sagkyndig. Tilstandsrapporten er en samlet skriftlig vurdering af en boligs synlige skader og tegn på skader.

Bemærk: Tilstandsrapporten er kun tilgængelig for ejer og/eller fuldmagtshaver.

Tilstandsrapport

En tilstandsrapport er resultatet af en bygningsgennemgang foretaget af en beskikket bygnings sagkyndig. Tilstandsrapporten er en samlet skriftlig vurdering af en boligs synlige skader og tegn på skader. Den bygnings sagkyndige sammenligner boligen med andre boliger af samme type og alder - ikke et nyt hus. Udover tilstandsrapporten skal sælger for at anvende huseftersynsordningen have en autoriseret elinstallatørvirksomhed til at udarbejde en elinstallationsrapport med resultatet af en gennemgang af boligens elinstallationer. Se punktet Elinstallationsrapport. Huseftersynsordningen er frivillig, men en forudsætning for, at sælger kan undgå at hæfte for skjulte skader ved boligen, og at køber kan tegne en ejerskifteforsikring.

Oplysninger er indhentet d. 7. april 2026

Tilstandsrapport - 288512

Løbenummer..... H-20-04139-0022
Dato for indberetning..... 10-09-2020
Tilstandsrapport..... Se bilag Tilstandsrapport_7013861_288512
Berører følgende BFE-numre/matrikelnumre
BFE-nummer 7013861

Tilstandsrapport - 328656

Løbenummer..... H-20-04139-0002
Dato for indberetning..... 22-01-2020
Tilstandsrapport..... Se bilag Tilstandsrapport_7013861_328656
Berører følgende BFE-numre/matrikelnumre
BFE-nummer 7013861

Kontaktoplysninger

Administrativ myndighed..... Erhvervsstyrelsen
Adresse..... Esbjerg Brygge 30, 6700 Esbjerg
Telefonnummer..... 33732000
Email..... mo@erst.dk
Web..... <https://www.sik.dk/>

Elinstallationsrapport

Findes der en elinstallationsrapport for ejendommen?..... Ja, se bilag

En elinstallationsrapport er resultatet af en autoriseret elinstallatørvirksomheds gennemgang af bygningens elinstallationer under huseftersynsordningen. Rapporten giver en professionel og objektiv gennemgang af elinstallationernes tilstand.

Bemærk: Einstallationsrapport er kun tilgængelig for ejer og/eller fuldmagtshaver.

Einstallationsrapport

En einstallationsrapport indeholder resultatet af gennemgangen af bygningens el-installationer. Ved gennemgangen vurderes elinstallationernes funktionsdygtighed og hvorvidt de opfylder de krav, som var gældende, da de blev udført eller ændret. Udover einstallationsrapporten skal sælger for at anvende huseftersynsordningen have en bygnings-sagkyndig til at udarbejde en tilstandsrapport med resultatet af en gennemgang af bygningernes synlige skader og tegn på skader. Se Tilstandsrapport. Huseftersynsordningen er frivillig, men er en forudsætning for at sælger kan undgå at hæfte for skjulte skader ved boligen, og for at køber kan tegne en ejerskifteforsikring.

Oplysninger er indhentet d. 7. april 2026

Einstallationsrapport - 99340

Dato for indberetning..... 17-01-2020

Einstallationsrapport..... Se bilag Einstallationsrapport_7013861_99340

Berører følgende BFE-numre/matrikelnumre
BFE-nummer 7013861

Kontaktoplysninger

Administrativ myndighed..... Erhvervsstyrelsen

Adresse..... Esbjerg Brygge 30, 6700 Esbjerg

Telefonnummer..... 33732000

Email..... mo@erst.dk

Web..... <https://www.sik.dk/>

Byggesag

Er der igangværende byggesag for ejendommen?..... Nej

En byggesag vedrører nybyggeri, til/ombygning, ændret anvendelse eller nedrivning (hel eller delvis). Kommunen registrerer oplysninger om byggesagen i Bygnings- og Boligregistret (BBR), fx om byggeriets omfang, anmeldelse/ansøgning, tilladelser, påbegyndelse og fuldførelse. Visse byggesagstyper registreres ikke i BBR.

Bemærk: Visse byggesagstyper ikke registreres i BBR. Det kan f.eks. gælde byggesager vedr. tekniske anlæg (master, gylletanke m.v.) eller byggesager vedr. konstruktionsændringer i etageejendomme (gennembrydning af bærende vægge, udvendige altaner m.v.). Man skal også være opmærksom på, at byggesager, der ikke kræver ibrugtagningstilladelse, godt kan være afsluttet i BBR, selvom der stadig udestår nogle afsluttende dokumenter i sagen. Sådanne forhold vil ikke blive vist som verserende byggesag, men vil ofte være noteret på BBR-meddelelsen.

Byggesag

En byggesag vedrører byggeri, herunder tilbygninger, væsentlige ombygninger, væsentlige anvendelsesændringer, lovliggørelse eller nedrivning (hel eller delvis). Et byggearbejde må ikke påbegyndes uden byggetilladelse fra kommunen, som er bygningsmyndighed. I mindre byggesager er der ikke krav om byggetilladelse, under forudsætning af, at bygningsreglementet overholdes. Med bygningsreglementet BR18, skal kommunerne ikke længere påse de tekniske krav for byggeriet i byggesagsbehandling, men der er fortsat krav om byggetilladelse. Den tekniske byggesagsbehandling for byggeri der er omfattet af certificeringsordningen dvs. mere komplekst byggeri i relation til konstruktioner og brand skal herefter dokumenteres af certificerede rådgivere. For andre tekniske krav i bygningsreglementet skal kommunerne gennemføre en efterfølgende stikprøvekontrol i den dokumentation, som indsendes i forbindelse med ibrugtagningstilladelsen.

Kontaktoplysninger

Administrativ myndighed..... Kommunen

Byggeskadeforsikring

Er der bygninger på ejendommen, som er dækket af byggeskadeforsikring?..... Nej

Siden 1. april 2008 har professionelle bygherrer været forpligtet til at tegne en byggeskadeforsikring i forbindelse med nybyggeri af private helårsboliger. Forsikringspligten gælder fra 1. juli 2012 i nogle tilfælde også, når der etableres nye boligenheder i eksisterende byggeri. Hvis ejendommen er omfattet af byggeskadeforsikring, vil der være en eftersynsrapport for hhv. 1-års og 5-års eftersyn.

Bemærk: Oplysninger vedr. byggeskadeforsikring er opdelt i oplysninger fra hhv. BBR og BSFS. Eventuelle eftersyns-, skades-, og bearbejdet eftersynsrapporter er kun tilgængelige for ejer og/eller fuldmagtshaver.

Byggeskadeforsikring BBR

Her kan der ses detaljerede oplysninger vedr. en eventuel byggeskadeforsikring. Hvis der er byggeskadeforsikring for en bygning, vil eventuelle eftersynsrapporter kunne ses under "Byggeskadeforsikring BSFS". Byggeskadeforsikringsordningen gælder for alle.

Oplysninger er indhentet d. 7. april 2026

Bygning 1, Bygning 2, Bygning 3, Bygning 4, Bygning 5, Bygning 6

Er det registreret i BBR, at bygningen er dækket af byggeskadeforsikring?..... Nej

Berører følgende BFE-numre/matrikelnumre
BFE-nummer 7013861

Kontaktoplysninger

Administrativ myndighed..... Kommunen

Byggeskadeforsikring BSFS

Her kan der ses eventuelle eftersynsrapporter for eftersyn, som er udført efter hhv. 1 år og 5 år, hvis der er byggeskadeforsikring for ejendommen. Eftersynsrapporterne vises dog kun for ejer eller fuldmagtshaver. Under "Byggeskadeforsikring BBR" kan der ses yderligere oplysninger vedr. forsikringen.

Oplysninger er indhentet d. 7. april 2026

Er det registreret i BSFS, at der er byggeskadeforsikring for bygningen?..... Nej

Status..... Ingen byggeskadeforsikring registreret.

Berører følgende BFE-numre/matrikelnumre
BFE-nummer 7013861

Kontaktoplysninger

Administrativ myndighed..... Kommunen

Olietanke

Er der registreret oplysninger om olietanke på ejendommen?..... Nej

Kommunen registrerer oplysninger om olietanke i Bygnings- og boligregisteret (BBR). Oplysningerne stammer typisk fra den af ejer eller bruger indsendte tankattest. Det bemærkes at olietankens registrering i BBR ikke i sig selv er en garanti for at tanken er lovlig. Der vises ikke oplysninger om tanke, der er fjernet fra ejendommen.

Bemærkning: Olietankens registrering i BBR er ikke i sig selv en garanti for at tanken er lovlig. Der vises ikke oplysninger om tanke, der er fjernet fra ejendommen

Olietanke

For enhver olietank på en ejendom, skal der indberettes oplysninger til kommunen. Dette gælder uanset om tanken/tankene er i brug eller om de er sløjfede. Når en olietank sløjfes, kan den enten forblive på stedet eller fjernes. Der er fastsat regler om hvornår en olietank skal sløjfes, herunder sløjfningsterminer for forskellige typer af tanke samt regler for hvordan en olietank skal sløjfes.

Olietankene vil typisk være registreret med oplysning om fabrikations og etableringsår, en række tekniske data samt oplysning om evt. renovering og/eller sløjfning. Oplysningerne registreres i Bygnings- og boligregisteret (BBR) og stammer typisk fra den af ejer eller bruger indsendte tankattest. Det bemærkes at olietankens registrering i BBR ikke i sig selv er en garanti for at tanken er lovlig. Der vises ikke oplysninger om tanke, der er fjernet fra ejendommen. Andre detaljerede oplysninger om olietankene fremgår også i BBR-meddelelsen.

Kontaktoplysninger

Administrativ myndighed..... Kommunen

Fredede bygninger

Er der registreret fredede bygninger på ejendommen?..... Nej

Der er ca. 7.100 fredede bygninger i Danmark. Det er bygninger, som har væsentlig kulturhistorisk og/eller arkitektonisk værdi. Alle fredede bygninger er fredet både udvendigt og indvendigt, og der skal søges om tilladelse hos Slots- og Kulturstyrelsen til alle bygningsarbejder, som går ud over almindelig vedligeholdelse.

Fredede bygninger

Der er ca. 7.100 fredede bygninger i Danmark. Størstedelen af dem er privatejede.

Ejeren af en fredet ejendom har pligt til at holde bygningen i forsvarlig stand. Det betyder, at fredningsværdierne skal opretholdes, og at taget, ydervæggene, dørene og vinduerne som minimum skal være tætte og i orden.

Alle fredede bygninger er fredet både ind- og udvendigt. Når en bygning er fredet skal der søges om tilladelse hos Slots- og Kulturstyrelsen til alle bygningsarbejder, der går ud over almindelig vedligeholdelse. Både små og store ændringer kræver tilladelse. Lige fra en tagomlægning eller flytning af en skillevæg, til opsætning af et skilt på facaden.

Undtaget er dog de typer af bygningsarbejder, som fremgår af "Underretningsbekendtgørelsen" nr. 1588 af 28. juni 2021.

Der ydes ikke erstatning i forbindelse med bygningsfredning, men fredede bygninger er omfattet af flere direkte og indirekte støtteordninger.

Registreringen af de fredede bygninger er Slots- og Kulturstyrelsens ansvar, og den finder sted i henhold til lov om bygningsfredning og bevaring af bygninger samt bymiljøer.

Kontaktoplysninger

Administrativ myndighed..... Slots- og Kulturstyrelsen

Adresse..... Hammerichsgade 14, DK-1611, 1611 København

Telefonnummer..... 33954200

Email..... post@slks.dk

Web..... <http://slks.dk>

Bevaringsværdi

Er der angivet en bevaringsværdi for ejendommen?..... Nej

I Slots- og Kulturstyrelsens register "Fredede og Bevaringsværdige Bygninger" (FBB) er der p.t. knap 360.000 bygninger, hvis bevaringsværdi er blevet vurderet på baggrund af arkitektur, kulturhistorie, miljømæssig påvirkning, originalitet og tilstand. Vurderingen gælder alene bygningernes ydre.

En del af disse bygninger er udpeget som bevaringsværdige i kommuneplanen eller i en lokalplan efter planlovens og bygningsfredningslovens regler. Det betyder, at der vil være begrænsninger på mulighederne for at rive bygningen ned (kommuneplanen) og evt. også på mulighederne for at ændre bygningens ydre (lokalplan).

Bemærk: Hvis en bygning har en "Bevaringsværdi", er det ikke automatisk ensbetydende med, at den er udpeget som "Bevaringsværdig". Kontakt kommunen for at finde ud af om bygningen er udpeget som bevaringsværdig

Bevaringsværdi

I Slots- og Kulturstyrelsens register "Fredede og Bevaringsværdige Bygninger" (FBB) er der p.t. knap 360.000 bygninger, hvis bevaringsværdi er blevet vurderet på baggrund af arkitektur, kulturhistorie, miljømæssig påvirkning, originalitet og tilstand. Hvert af disse forhold vurderes på en skala fra 1-9 og sammenfattes til en samlet bevaringsværdi for bygningen. Vurderingen af bevaringsværdien bygger på et helhedsindtryk af bygningens kvalitet og tilstand. Værdierne 1-3 regnes for en høj værdi, 4-6 for middel værdi og 7-9 for lav værdi. Når der sker ændringer med bygningen, kan karaktererne ændre sig, og der bliver muligvis behov for at korrigere bevaringsværdien.

En del af disse bygninger med bevaringsværdi er udpeget som bevaringsværdige i kommuneplanen eller i en lokalplan efter planlovens og bygningsfredningslovens regler. Det betyder, at der vil være begrænsninger på mulighederne for at rive bygningen ned (kommuneplanen) og evt. også på mulighederne for at ændre bygningens ydre (lokalplan). Kontakt kommunen for at finde ud af om bygningen er udpeget som bevaringsværdig.

Kontaktoplysninger

Administrativ myndighed..... Kommunen

Flexboligtilladelse

Er der registreret flexboliger på ejendommen?..... Nej

En flexboligtilladelse udstedes af kommunen. En flexboligtilladelse giver ejeren af en helårsbolig mulighed for at benytte sin helårsbolig som ferie- og fritidsbolig, med ret til senere at vende tilbage til at benytte boligen til helårsbeboelse uden krav om landzonetilladelse.

Flexboligtilladelse

Flexboliger er en mulighed for at tage eksisterende helårsboliger i brug som fritidsboliger og efterfølgende kunne genoptage anvendelse som helårsbolig.

Siden 2013 har kommunerne kunne tildele en flexboligtilladelse gennem flexboligordningen, for at modvirke at flere huse står tomme og eksempelvis forfalder i landområdet, hvor befolkningstallet har været faldende. Som ejer eller som potentiel køber af en helårsbolig kan man derfor ansøge kommune om at benytte sin helårsbolig som ferie- og fritidsbolig, med ret til senere at vende tilbage at benytte boligen til helårsbeboelse uden krav om landzonetilladelse. Det er kun helårsboliger, der kan få flexboligstatus.

Oplysninger er indhentet d. 7. april 2026

Er det noteret, at der er registreret flexboliger på bestemt fast ejendom?..... Nej

Berører følgende BFE-numre/matrikelnumre
BFE-nummer 7013861

Kontaktoplysninger

Administrativ myndighed..... Kommunen



EJENDOMS DATA RAPPORT

Tørslevvej 62, 4050
Skibby

Rapport købt 07/04 2026
Rapport færdig 07/04 2026

Den ved rapportbestillingen
oplyste tvangsauktionsdato:
12/05 2026

Økonomi

Ejendoms- og grundværdi

Hvad er ejendommens værdi ifølge den offentlige vurdering?..... 5.160.000 kr.

Ved vurderingen af en ejendom fastsættes den forventelige kontantværdi i fri handel for en ejendom af den pågældende kategori, under hensyn til alder, størrelse, beliggenhed og øvrige karakteristika. Vurderingen kan afvige fra en faktisk konstateret handelspris for ejendommen. Vurderingen foretages på grundlag af de priser i fri handel, der er konstateret for sammenlignelige ejendomme (reference ejendomme) og for den pågældende ejendom selv på vurderingstidspunktet. Vurderingen foretages også på baggrund af øvrige markedsindikatorer af væsentlig betydning for vurderingen. Ejendoms- og grundværdien danner grundlaget for de statslige og kommunale ejendomsskatter.

Bemærk: I Ejendomsdatarapporten vises kun de endelige vurderinger, være derfor opmærksom på, at dette kan afvige fra boligbeskatningsgrundlaget, som kan være på grundlag af foreløbige vurderinger. Fejl eller mangler i BBR-oplysninger har en stor betydning for beregning af ejendomsvurdering. Det er bolig ejerens ansvar at opdatere oplysningerne via: <https://ret.bbr.dk/>. Ydermere, skal man være opmærksom på ejendomsvurdering og kompensation i dødsbo. Hvis der findes en ny ejendomsvurdering af afdødes ejendom, kan den bruges i dødsboet. Læs mere på <https://www.vurderingsportalen.dk/ejerbolig/ejendomsvurdering/emner-vejledninger-og-frister/ejendomsvurdering-og-kompensation-i-doedsbo>.

Ejendoms- og grundværdi

Vurderingsstyrelsen fastsætter ejendoms- og grundværdi for alle ejendomme, der er omfattet af offentlig vurdering. Alle ejendomme har som udgangspunkt vurderingstermin hvert andet år; ejerboliger på nær særlige ejerboliger vurderes i lige år mens erhvervs-, landbrugs- og skovejendomme samt andels- og lejeboliger vurderes i ulige år. Dog kan en ejendom også vurderes i mellem-året, hvis der er sket væsentlige ændringer. Vurderingen af ejerboliger sker ud fra Ejendomsvurderingsloven, hvor ejendoms- og grundværdi overordnet fastsættes til den kontantværdi, som en ejendom forventelig kan opnå i fri handel, under hensyntagen til alder, størrelse, beliggenhed og øvrige karakteristika. Den fastsatte værdi er ikke den eksakte handelspris for en ejendom, men svarer til et gennemsnitligt prisniveau ved nyere salg af sammenlignelige ejendomme i nærområdet, justeret for særlige karakteristika ved den vurderede ejendom og omgivelserne. Ejendomsværdi er værdien af ejendommen som helhed, dvs. den samlede værdi af grundareal og de bygninger, der er opført på grundarealet. Ejendomsværdien ansættes ud fra ejendommens størrelse, fremtræden og prisforholdene på vurderingstidspunktet. Grundværdi er værdien af grunden i ubebygget stand (dog inklusive værdien af eventuelt byggemodningsarbejde) under forudsætning om, at grunden vil blive anvendt og udnyttet bedst muligt i økonomisk henseende. Ejendoms- og grundværdien danner grundlaget for de statslige og kommunale ejendomsskatter, som opkræves efter Ejendomsskatteloven.

Oplysninger er indhentet d. 7. april 2026

Vurderingsår.....	2020 år
Dato for seneste vurdering eller ændring.....	01-01-2020
Ejendomsværdi.....	5.160.000 kr.
Grundværdi.....	1.647.000 kr.
Fradrag.....	0 kr.
Stuehus grundværdi.....	0 kr.
Stuehusværdi.....	0 kr.

Kontaktoplysninger

Administrativ myndighed.....	Vurderingsstyrelsen
Adresse.....	Nykøbingvej 76, Bygning 45, 4990 Saksøbing
Telefonnummer.....	72221616
Email.....	vurdst@vurdst.dk
Web.....	https://www.vurderingsportalen.dk/

Ejendomsskat

Hvad er ejendomsskatten?..... Se detaljeret beskrivelse

Læs mere om de nye boligskatter på <https://www.vurderingsportalen.dk/ejebolig/boligskat/nye-regler-fra-2024/>.

Bemærk: Indefrosne grundskyldstigninger og efterreguleringer vedr. grundskyld for årene indtil 2024, forfalden gæld til kommunen for 2024 og oplysninger om ejendomsbidrag kan pt. kun erhverves via <https://www.borger.dk/> eller ved henvendelse til kommunen. Beskatningsgrundlagene for ejendomsskatter kan både være på baggrund af en endelig og en foreløbig vurdering. Stigningsbegrænsning for grundskyld for 2024 og fremadrettet fremgår ikke af i Ejendomsdatarapporten.

Ejendomsskat

Ejere af ejerboliger betaler som udgangspunkt to typer af ejendomsskat: Ejendomsværdiskat og grundskyld. Hvis ejendommen er kategoriseret som en landbrugs- eller skovejendom, og ejer benytter en bolig på grunden, skal der betales grundskyld – både for boligens grund, produktionsjorden og den øvrige jord (fx jord med andet erhvervsmæssigt formål) samt ejendomsværdiskat for helårsboligen (med bopæl) og/eller et sommerhus med tilhørende grund.

For erhvervsejendomme findes også to typer af ejendomsskatter; grundskyld og evt. dækningsafgift. Benytter ejer en bolig på grunden, betales endvidere ejendomsværdiskat heraf.

Ejendomsskatterne for alle ejendoms-kategorierne beregnes som udgangspunkt på baggrund af ejendoms- og grundværdi(er) iht. den seneste offentlige ejendomsvurdering fratrukket 20 % efter forsigtighedsprincippet, der dog ikke gælder ved produktionsjord. For nogle ejendomme beskattes med eventuel stigningsbegrænsning på grundskyld. Der kan tillige være individuelle fradrag i ejendomsskatterne, der bortfalder ved ejerskifte, herunder en eventuel skatterabat beregnet ved overgangen til nuværende beskatningsregler for 2024 og frem. Ejendomsskatterne bliver for størstedelen af ejendomme opkrævet via Forskudsopgørelsen/Årsopgørelsen. Juridiske ejere af ejendomme og andre særlige segmenter betaler i stedet/også ejendomsskatter over Skattekontoen.

Hvis ejendomsvurderingen for en ejerbolig – og dermed boligskatterne – stiger fra 2024, kan boligejere indefryse stigningerne med et lån med renter, som kan til- og fravælges via forskudsopgørelsen. Pensionister kan herudover optage et lån med renter til betaling af deres grundskyld.

Læs mere om:

de nye boligskatteregler på <https://www.vurderingsportalen.dk/ejebolig/boligskat/nye-regler-fra-2024/>
boligskat ved ejendomshandel på <https://www.vurderingsportalen.dk/ejebolig/boligskat/koeb-og-salg/>
indefrysningsslån på <https://www.vurderingsportalen.dk/ejebolig/boligskat/indefrysningsslaan/>
pensionistlån <https://www.vurderingsportalen.dk/ejebolig/boligskat/pensionistlaan/>
eller ejendomsskat for erhvervsejendomme herunder om moderniseret stigningsbegrænsning på <https://www.vurderingsportalen.dk/erhverv/beskatning/grundskyld/>

Hvis du har spørgsmål til ejendomsvurdering eller ejendomsskatter, skal du kontakte Vurderingsstyrelsen. Se kontaktoplysninger nedenfor.

Bemærk: Hvis vurderingstype er "Foreløbig", er den angivne beskatning forventeligt også, og beskatningen vil senere blive efterreguleret.

Oplysninger er indhentet d. 7. april 2026

Vurderingsejendom - Frederikssund

BFE-nr.....	7013861
VurderingsejendomID.....	439783
Vurderingsår.....	2025
Vurderingsoprettelsesdato.....	01-01-2025
Vurderingskategori.....	Ejerbolig til vurdering i lige aar
Vurderingsunderkategori.....	Ejendom til helaarsbeboelse i lige aar
Vurderingstype.....	Foreløbig
Indkomstår.....	2026

Berører følgende BFE-numre/matrikelnumre
BFE-nummer 7013861

Ejendomsværdiskat

Kan på nuværende tidspunkt kun fremsøges via forskudsopgørelsen.

Berører følgende BFE-numre/matrikelnumre
BFE-nummer 7013861

Grundskyld for grund, der ikke er land- og skovejendom - Frederikssund

Beskatningsgrundlag.....	2.385.600 kr.
Kommunepromille.....	12 ‰
Beløb.....	28.627,2 kr.
Berører følgende BFE-numre/matrikelnumre BFE-nummer 7013861	

Kontaktoplysninger

Administrativ myndighed.....	Vurderingsstyrelsen
Adresse.....	Ny Østergade 9-11, 4000 Roskilde
Telefonnummer.....	72221616
Email.....	vurdst@vurdst.dk
Web.....	https://www.vurdst.dk

Statslig indefrysning af stigning i grundskyld og ejendomsværdiskat

Er der statslig indefrysningsslån på ejendommen?..... 1.511,78 kr

Hvis boligejerens ejendomsværdiskat eller grundskyld stiger, er det muligt at låne til stigningen med et indefrysningsslån og/eller et tillægsslån. Lånet skal som hovedregel først tilbagebetales når lånet forfalder til betaling eksempelvis når ejendommen sælges.

Bemærk: Ejendomsdatarapporten indeholder kun statslige indefrysningsslån, som har panteret på ejendommen. Eventuelle tillægsslån bliver først en del af indefrysningsbeløbet i Ejendomsdatarapporten, når disse har fået panteret på ejendommen.

Statslig indefrysning af stigning i grundskyld og ejendomsværdiskat

Hvis ejendomsskatterne stiger, kan boligejere indefryse stigningen som et lån, der som hovedregel først skal tilbagebetales, når ejeren sælger sin ejendom. Indefrysningen sker hos staten på lånebetingelser.

Boligejer skal stille sikkerhed for betaling af lånet i form af en panteret på ejendommen. Sikkerheden opstår automatisk, når lånet stiftes, og pantet tinglyses ikke. Køber skal derfor være opmærksom på, at der kan være oprettet eventuelle indefrysningsslån.

Fra 2024 er det Skatteforvaltningen, der administrerer lånene, som kan til- og fravælges via ejers forskudsopgørelse. Lån, der er stiftet før 1. januar 2024, vil fortsat administreres af den kommune, hvor ejendommen er beliggende.

Ejendomsdatarapporten afspejler et øjebliksbillede. Vær opmærksom på, at indefrysningsbeløbet først fremgår af Ejendomsdatarapporten når lånet er beregnet og indlæst i lånesystemet – det sker i februar måned året efter indkomståret. Eksempelvis vil lån tilvalgt på forskudsopgørelsen for indkomståret 2025, først blive udstillet i Ejendomsdatarapporten fra og med februar 2026. Det vil derfor alene være allerede stiftede indefrysningsslån, som fremgår af Ejendomsdatarapporten frem til lånene er beregnet og indlæst i lånesystemet. Det er i stedet muligt at se indefrysningsbeløbet på sælgers forskudsopgørelse (for det forudgående indkomstår). Allerede stiftede lån kan ses på boligskattelaan.skat.dk.

Hvis der er flere ejere, som har indefrysningsbeløb for ejendommen, vil disse fremgå som ét samlet beløb for ejendommen i Ejendomsdatarapporten. Den enkelte ejers samlede indefrysningsbeløb kan findes på boligskattelaan.skat.dk.

Oplysninger er indhentet d. 7. april 2026

BFE-nr.....	7013861
Samlet indefrysningsbeløb.....	1.511,78 kr
Berører følgende BFE-numre/matrikelnumre BFE-nummer 7013861	

Kontaktoplysninger

Administrativ myndighed..... Vurderingsstyrelsen
Adresse..... Ny Østergade 9-11, 4000 Roskilde
Telefonnummer..... 72221616
Email..... vurdst@vurdst.dk
Web..... <https://www.vurdst.dk>

Huslejenævnsager

Er der registreret én eller flere huslejenævnsager eller ankenævnsager for ejendommen?.. Nej

I alle kommuner findes et huslejenævn, som afgør de tvister, der opstår imellem lejere og udlejere i private lejeboliger. Nævnet skal indberette sager til Nævnsdatabasen. Indberetningen omfatter sager, som modtages i nævnet den 1. september 2012 og senere. Der kan være tale om verserende og/eller afgjorte sager om fx om huslejens størrelse.

Bemærk: Databasen for Huslejenævnsager er pt. ikke fuldt opdateret for alle kommuners vedkommende. Se <https://www.huslejenaevn.dk/kommuneerklæringer> for en liste over kommuner, der har erklæret at have overført alle sager fra og med en angivet dato. Hvis kommunen fremgår af listen, er svaret i Ejendomsrapporten retvisende, jf. kommunens svar. Ellers anbefales det at kontakte kommunen for at få opdateret information.

Huslejenævnsager

I alle kommuner findes et huslejenævn, som afgør de tvister, der opstår imellem lejere og udlejere i private lejeboliger. Nævnet skal indberette sager til databasen [Huslejenævn.dk](https://www.huslejenaevn.dk). Indberetningen omfatter sager, som modtages i nævnet den 1. september 2012 og senere. Der kan være tale om verserende og/eller afgjorte sager om fx huslejens størrelse. [Huslejenævn.dk](https://www.huslejenaevn.dk) fungerer på den måde, at de store nævn indberetter principielle afgørelser til offentliggørelse, mens alle nævn indberetter overordnet data om afgørelser til statistisk brug.

Kontaktoplysninger

Administrativ myndighed..... Kommunen
Web..... <https://www.borger.dk/bolig-og-flytning/Lejebolig/beboerklagenævn-og-huslejenaevn>



EJENDOMS DATA RAPPORT

Tørslevvej 62, 4050
Skibby

Rapport købt 07/04 2026

Rapport færdig 07/04 2026

Den ved rapportbestillingen
oplyste tvangsauktionsdato:
12/05 2026

Planer

Zonestatus

Hvilken zonestatus er registreret for ejendommen?..... Landzone

Zonestatus kan være landzone, byzone eller sommerhusområde. Afhængig af zonestatus kan der være forskellige bestemmelser for anvendelse af ejendommen. I landzone skal der fx søges om landzonetilladelse ved større byggeri, mens der i byzone ofte er lokalplaner, der fastsætter regler om bebyggelse og anvendelse af arealer.

Zonestatus

Landet er opdelt i 3 zoner: by- og landzoner og sommerhusområder. Der gælder forskellige regler alt afhængig af hvilken zone, der er tale om. Hvilke arealer, der er by- eller landzone og sommerhusområder fremgår af planlovens § 34.

Oplysninger er indhentet d. 7. april 2026

Er matrikelnr. dækket af byzone?..... Nej

Er matrikelnr. dækket af sommerhusområde?..... Nej

Er matrikelnr. dækket af landzone?..... Ja

Berører følgende BFE-numre/matrikelnumre
Matr. nr. 18f Skuldelev By, Skuldelev

Kontaktoplysninger

Administrativ myndighed..... Kommunen

Lokalplaner

Foreligger der lokalplaner eller lokalplanforslag for ejendommen?..... Nej

Grundejerne må ikke bygge nyt, ændre anvendelse osv. i strid med en lokalplan. Kommunalbestyrelsen kan – efter nabohøring – dispensere fra en lokalplan, hvis dispensationen ikke er i strid med principperne i planen.

Bemærk: Anvendelses- og delområdespecifikke oplysninger for lokalplaner kan læses i plandokumentet for lokalplanen.

Lokalplaner, vedtagne

Lokalplaner indeholder detaljerede og bindende bestemmelser for, hvordan et bestemt, afgrænset område må benyttes eller et projekt konkret skal udføres

Kontaktoplysninger

Administrativ myndighed..... Kommunen

Lokalplaner, forslag

Se forklaring under "Lokalplaner, vedtagne"

Kontaktoplysninger

Administrativ myndighed..... Kommunen

Landzonetilladelser

Er der givet en landzonetilladelse til ejendommen?..... Nej

En landzonetilladelse udstedes af kommunen. Den kræves som udgangspunkt for, at man i landzone må opføre nyt byggeri eller foretage udstykning eller ændring i anvendelsen af bestående bebyggelse og ubebyggede arealer.

Landzonetilladelse

I landzonen kræver det som udgangspunkt en landzonetilladelse at:

- opføre nyt byggeri.
 - foretage udstykning eller ændring i anvendelsen af bestående bebyggelse og ubebyggede arealer.
- Kommunalbestyrelsen er myndighed på området, men før kommunalbestyrelsen giver en landzonetilladelse, skal naboerne have lejlighed til at udtale sig. Man kan klage over afgørelsen vedr. tilladelsen til Planklagenævnet. Bemærkning: enkelte matr.nr. kan have et overlap på 0%. Dette kan skyldes, at matrikelnummerets grænser er ændret og/eller justeret. Er du i tvivl om overlappet skal du kontakte kommunen.

Kontaktoplysninger

Administrativ myndighed..... Kommunen

Kommuneplaner

Foreligger der kommuneplaner eller kommuneplanforslag for ejendommen?..... Ja

Kommuneplanen omfatter en periode på 12 år og fastlægger de overordnede mål og retningslinjer for den enkelte kommunes udvikling. Den udgør rammen for udarbejdelse af lokalplaner og er grundlag for behandling af en række sager, herunder den konkrete administration i det åbne land og ansøgninger om byggetilladelse.

Bemærk: Anvendelsespecifikke oplysninger for kommuneplanrammer kan læses i plandokumentet for kommuneplanrammen.

Kommuneplaner, vedtagne

Kommunerne skal efter planloven opretholde og vedligeholde kommuneplanen.

Kommuneplanen omfatter en periode på 12 år og fastlægger de overordnede mål og retningslinjer for den enkelte kommunes udvikling, både i byerne og i det åbne land. Kommunalbestyrelsen skal løbende revidere kommuneplanen.

Kommuneplanen udgør rammen for udarbejdelse af lokalplaner og er grundlag for behandling af en række sager, herunder den konkrete administration i det åbne land og ansøgninger om byggetilladelse.

Kommuneplaner har delvis retsvirkning, idet de fastsætter rammebestemmelserne for delområderne og som hovedregel angiver:

- arealets overordnede anvendelse
- bebyggelsesprocent
- bebyggelsens største højde
- og andre særlige hensyn -fx bygningsbevaringshensyn

Oplysninger er indhentet d. 7. april 2026

Plan - Kommuneplan 2025-2037

Planens navn..... Kommuneplan 2025-2037

Kommune..... Frederikssund

Planstatus..... Vedtaget

Dato for vedtagelse af plan..... 26-11-2025

Dato for ikrafttrædelse af plan..... 10-12-2025

Link til plandokument..... https://dokument.plandata.dk/1/1_11297605_1765373623837.pdf

Berører følgende BFE-numre/matrikelnumre

Matr. nr. 18f Skuldelev By, Skuldelev

Kontaktoplysninger

Administrativ myndighed..... Kommunen

Kommuneplaner, forslag

Se forklaring under "Kommuneplaner, vedtagne"

Kontaktoplysninger

Administrativ myndighed..... Kommunen

Kommuneplanramme, vedtaget

Se forklaring under "Kommuneplaner, vedtagne"

Kontaktoplysninger

Administrativ myndighed..... Kommunen

Kommuneplanramme, forslag

Se forklaring under "Kommuneplaner, vedtagne"

Kontaktoplysninger

Administrativ myndighed..... Kommunen

Kommuneplanstrategi, vedtaget

Se forklaring under "Kommuneplaner, vedtagne"

Oplysninger er indhentet d. 7. april 2026

Plan - Planstrategi 2019, Fremtidens Frederikssund

Planens navn..... Planstrategi 2019, Fremtidens Frederikssund

Kommune..... Frederikssund

Planstatus..... Vedtaget

Omfang af revision..... Fuld revision

Dato for vedtagelse af plan..... 27-11-2019

Dato for ikrafttrædelse af plan..... 29-11-2019

Link til plandokument..... https://dokument.plandata.dk/70_9651055_1575033701077.pdf

Berører følgende BFE-numre/matrikelnumre

Matr. nr. 18f Skuldelev By, Skuldelev

Plan - Planstrategi 2023 Fremtidens grønne udviklingskommune

Planens navn..... Planstrategi 2023 Fremtidens grønne udviklingskommune

Kommune..... Frederikssund

Planstatus..... Vedtaget

Omfang af revision..... Fuld revision

Dato for vedtagelse af plan..... 31-01-2024

Dato for ikrafttrædelse af plan..... 12-02-2024

Link til plandokument..... https://dokument.plandata.dk/70_11276605_1707729770496.pdf

Berører følgende BFE-numre/matrikelnumre

Matr. nr. 18f Skuldelev By, Skuldelev

Kontaktoplysninger

Administrativ myndighed..... Kommunen

Kommuneplanstrategi, forslag

Se forklaring under "Kommuneplaner, vedtagne"

Kontaktoplysninger

Administrativ myndighed..... Kommunen

Kommuneplantillæg, vedtaget

Se forklaring under "Kommuneplaner, vedtagne"

Kontaktoplysninger

Administrativ myndighed..... Kommunen

Kommuneplantillæg, forslag

Se forklaring under "Kommuneplaner, vedtagne"

Kontaktoplysninger

Administrativ myndighed..... Kommunen

Kommuneplantillæg, vvm, vedtaget

Se forklaring under "Kommuneplaner, vedtagne"

Kontaktoplysninger

Administrativ myndighed..... Kommunen

Kommuneplantillæg, vvm, forslag

Se forklaring under "Kommuneplaner, vedtagne"

Kontaktoplysninger

Administrativ myndighed..... Kommunen

Konsekvensområder for produktionserhverv

Konsekvensområder for produktionserhverv er områder, hvor nærliggende produktionsvirksomheder kan påvirke omgivelserne med støj, lugt, støv og luftforurening. Det er vigtigt at være opmærksom på, at daglige aktiviteter i disse områder kan blive påvirket af disse gener, og at der kan være begrænsninger for anvendelsen af ejendomme beliggende i disse områder. Konsekvensområder har ikke umiddelbare konsekvenser for eksisterende lovlig anvendelse. Læs mere om konsekvensområder i den gældende kommuneplan/kommuneplantillæg.

Oplysninger er indhentet d. 7. april 2026

Er ejendommen beliggende i et konsekvensområde for produktionserhverv?..... Nej

Berører følgende BFE-numre/matrikelnumre
Matr. nr. 18f Skuldelev By, Skuldelev

Kontaktoplysninger

Administrativ myndighed..... Kommunen

Konsekvensområder for tekniske anlæg

Konsekvensområder for tekniske anlæg er områder, hvor nærliggende tekniske anlæg kan påvirke omgivelserne med støj, lugt, støv og luftforurening. Det er vigtigt at være opmærksom på, at daglige aktiviteter i disse områder kan blive påvirket af disse gener, og at der kan være begrænsninger for anvendelsen af ejendomme beliggende i disse områder. Konsekvensområder har ikke umiddelbare konsekvenser for eksisterende lovlig anvendelse. Læs mere om konsekvensområder i den gældende kommuneplan/kommuneplantillæg.

Oplysninger er indhentet d. 7. april 2026

Er ejendommen beliggende i et konsekvensområde for tekniske anlæg?..... Nej

Berører følgende BFE-numre/matrikelnumre
Matr. nr. 18f Skuldelev By, Skuldelev

Kontaktoplysninger

Administrativ myndighed..... Kommunen

Transformationsområder

Transformationsområder er områder som gradvist omdannes, fx fra industri til boligformål. Det er vigtigt at være opmærksom på, at daglige aktiviteter i disse områder kan blive påvirket af støj, støv, lugt eller andre former for gener. Læs mere om transformationsområder i den gældende kommuneplan/kommuneplantillæg.

Oplysninger er indhentet d. 7. april 2026

Er ejendommen beliggende i et transformationsområde?..... Nej

Berører følgende BFE-numre/matrikelnumre
Matr. nr. 18f Skuldelev By, Skuldelev

Kontaktoplysninger

Administrativ myndighed..... Kommunen

Spildevandsplaner

Er ejendommen beliggende indenfor en spildevandsplan?..... Nej

Kommunernes spildevandsplaner udarbejdes for at give en samlet oversigt over den eksisterende og planlagte spildevandshåndtering i de enkelte kommuner.

Bemærk: Kloaktyper omtalt i planer er ikke nødvendigvis den samme som de aktuelle afløbsforhold på ejendommen.

Kloakopland, vedtaget

Kloakoplände indeholder oplysninger om hvilken kloakeringsstatus ejendommene i et område har iht. kommunens planer og hvilken kloakeringsstatus de evt. planlægges at få i fremtiden.

Vær opmærksom på at kloaktyper omtalt i planer ikke nødvendigvis er den samme som de aktuelle afløbsforhold på ejendommen.

Oplysninger er indhentet d. 7. april 2026

Er matrikelnummeret beliggende indenfor et kloakopland?..... Nej

Berører følgende BFE-numre/matrikelnumre
Matr. nr. 18f Skuldelev By, Skuldelev

Kontaktoplysninger

Administrativ myndighed..... Kommunen

Kloakopland, forslag

Se forklaring under "Kloakopland, vedtagne"

Oplysninger er indhentet d. 7. april 2026

Er matrikelnummeret beliggende indenfor et kloakopland?..... Nej

Berører følgende BFE-numre/matrikelnumre
Matr. nr. 18f Skuldelev By, Skuldelev

Kontaktoplysninger

Administrativ myndighed..... Kommunen

Udtræden af spildevandsforsyning, vedtaget

Som udgangspunkt er der tilslutningspligt til offentlig spildevandsforsyning. Denne oplysning svarer på, om kommunen evt. er indstillet på at ophæve tilslutningsretten og -pligten til spildevandsforsyning helt eller delvist.

Oplysninger er indhentet d. 7. april 2026

Er matrikelnummeret beliggende indenfor et område, hvor kommunalbestyrelsen er indstillet på at ophæve tilslutningsretten og -pligten til spildevandsforsyning helt eller delvist?..... Nej

Berører følgende BFE-numre/matrikelnumre
Matr. nr. 18f Skuldelev By, Skuldelev

Kontaktoplysninger

Administrativ myndighed..... Kommunen

Udtræden af spildevandsforsyning, forslag

Se forklaring under "Udtræden af spildevandsforsyning, vedtagne".

Oplysninger er indhentet d. 7. april 2026

Er matrikelnummeret beliggende indenfor et område, hvor kommunalbestyrelsen har stillet forslag om at kunne ophæve tilslutningsretten og -pligten til spildevandsforsyning helt eller delvist?..... Nej

Berører følgende BFE-numre/matrikelnumre
Matr. nr. 18f Skuldelev By, Skuldelev

Kontaktoplysninger

Administrativ myndighed..... Kommunen

Renseklasse

Renseklasse viser, hvilken rensklasse, der gælder i det område ejendommen ligger i og derved, hvilke renskrav ejendommens spildevandsanlæg skal opfylde. Renseklassekravet er kun relevant for ejendomme, som ikke er tilsluttet det kommunale kloaknet.

Oplysninger er indhentet d. 7. april 2026

Er matrikelnummeret beliggende indenfor et område, hvor der er udpeget rensklasse?..... Nej

Berører følgende BFE-numre/matrikelnumre
Matr. nr. 18f Skuldelev By, Skuldelev

Kontaktoplysninger

Administrativ myndighed..... Kommunen

Varmeplaner

Foreligger der varmeplaner for ejendommen?..... Nej

I kommunens varmeplan fastlægges områder, der forventes at blive fjernvarmeforsynet (kollektiv varmeforsyning), herunder en forventet tidshorizont herfor, samt områder, der fremover forventes individuelt forsynet med vedvarende energi (ingen kollektiv varmeforsyning).

Varmeplaner

I varmeplanerne udpeger kommunerne i samarbejde med relevante lokale parter, de områder, hvor det vurderes hensigtsmæssigt at etablere fjernvarme, herunder en forventet tidshorizont herfor, samt områder, hvor potentialerne for fjernvarme – eller andre alternativer - skal afklares yderligere. Dermed adresserer planerne udviklingsmulighederne for fælles lokale og individuelle varmeløsninger i områder, der ikke står over for en fjernvarmeudbygning. De godkendte varmeplaner skal som minimum omfatte de områder i kommunen, der har status som gasforsynede, herunder også ejendomme i gasforsynede områder, som har et oliefy. Planen vil skulle realiseres ved konkrete projektforslag, som udmønter den samlede varmeplan.

Kontaktoplysninger

Administrativ myndighed..... Kommunen

Varmeforsyning

Er der mulighed for kollektiv varmeforsyning eller er der forsyningsforbud?..... Nej

Oplysningen angiver, hvilken forsyningsform, der er til rådighed for området. Det kan fx være naturgas eller fjernvarme. Desuden oplyses om eventuel tilslutningspligt/forblivelsespligt til en forsyningsform samt om eventuelle forbud mod visse opvarmningstyper (typisk el).

Bemærk, at oplysningen er opdelt i hhv. Forsyningsområde, Område med forsyningsforbud samt Område med tilslutningspligt.

Aktuel varmeforsyning kan ses af BBR meddelelsen.

Forsyningsområde, vedtaget

Et forsyningsområde er et område, som af kommunalbestyrelsen er godkendt til kollektiv varmeforsyning, dvs. fjernvarme eller individuel naturgasforsyning (også kaldt: forsyningsform). Oplysningen angiver, hvilken forsyningsform, der er til rådighed for området. Hvis området ikke er udlagt til kollektiv varmeforsyning, har bygninger i området typisk individuelle opvarmingsformer, såsom oliefy eller varmepumpe.

Oplysninger er indhentet d. 7. april 2026

Er matrikelnummeret beliggende i et forsyningsområde?..... Nej

Berører følgende BFE-numre/matrikelnumre
Matr. nr. 18f Skuldelev By, Skuldelev

Kontaktoplysninger

Administrativ myndighed..... Kommunen

Område med forsyningsforbud, vedtaget

Hvis det skønnes nødvendigt for gennemførelse af varmeplanlægningen, kan kommunen bestemme, at nærmere angivne opvarmningssystemer ikke må etableres i eksisterende eller ny bebyggelse inden for et

afgrænset geografisk område. Sådanne forsyningsforbud foretages typisk i områder, der er eller vil blive udlagt til kollektiv varmforsyning. Kommunalbestyrelsen kan give dispensation fra forsyningsforbuddet. Evt. dispensationer fremgår ikke af denne registrering.

Oplysninger er indhentet d. 7. april 2026

Er matriklen beliggende i et område med forsyningsforbud?..... Nej

Berører følgende BFE-numre/matrikelnumre
Matr. nr. 18f Skuldelev By, Skuldelev

Kontaktoplysninger

Administrativ myndighed..... Kommunen

Område med tilslutningspligt, vedtaget

Kommunalbestyrelsen kunne før 1. januar 2019 enten via et tilslutningsprojekt, som er reguleret i varmforsyningsloven, eller en lokalplan, som er reguleret i planloven, pålægge tilslutnings- eller forblivelsespligt til den kollektive varmforsyning i området.

Oplysninger er indhentet d. 7. april 2026

Er matriklen beliggende i et område med tilslutningspligt eller forblivelsespligt?..... Nej

Berører følgende BFE-numre/matrikelnumre
Matr. nr. 18f Skuldelev By, Skuldelev

Kontaktoplysninger

Administrativ myndighed..... Kommunen

Vejforsyning

Hvad er vejstatus for vejene i området omkring ejendommen?..... Se bilag

Der leveres kort for området omkring ejendommen. Kortet viser med farvemarkering de veje, som vejmyndigheden har registreret som værende hhv. offentlige, privat fællesveje eller private/almene veje. Status for veje uden farvemarkering er ikke oplyst. Kontakt kommunen for oplysninger om disse.

Vejforsyning

Der leveres kort for området omkring ejendommen. Kortet viser med farvemarkering de veje, som vejmyndigheden har registreret som værende hhv. offentlige, privat fællesveje eller private/almene veje. Desuden vises en farvemarkering for offentlige veje der overvejes nedklassificeret. Status for veje uden farvemarkering er ikke oplyst. Kontakt kommunen for oplysninger om disse.

Oplysninger er indhentet d. 7. april 2026

Kort over vejforsyning..... Se bilag Vejforsyningskort

Berører følgende BFE-numre/matrikelnumre
Matr. nr. 18f Skuldelev By, Skuldelev

Kontaktoplysninger

Administrativ myndighed..... Vejdirektoratet

Adresse..... Carsten Niebuhrs Gade 43, 5. sal, 1577 København V

Telefonnummer..... 72443333

Web..... <https://www.vejdirektoratet.dk/>

Vejdirektoratets projekter

Er ejendommen beliggende nær Vejdirektoratets projekter?..... Nej

Der leveres kort for området omkring ejendommen. Kortet viser med farvemarkering om ejendommen er beliggende indenfor et vejforsyningsprojekt, som vejmyndigheden enten undersøger, planlægger eller er ved at anlægge. Eksisterer der ingen vejforsyningsprojekter nær ejendommen vil der ikke udarbejdes et bilag.

Vejdirektoratets projekter

Der leveres kort for området omkring ejendommen. Kortet viser med farvemarkering om ejendommen er beliggende indenfor et af Vejdirektoratets projekter, som vejmyndigheden enten undersøger, planlægger eller er ved at anlægge. På kortet vil det fremgå hvilken anlægsfase som projektet befinder sig i. På kortet fremvises Vejdirektoratets projekter som en 150 meter buffer omkring projektets midterlinje. Det er vigtigt at gøre opmærksom på, at bufferen IKKE angiver projektets geometri eller udbredelse - det er alene en buffer, der kan bruges til at fremsøge info om, om en ejendom ligger i nærheden af et projekt.

Kontaktoplysninger

Administrativ myndighed..... Vejdirektoratet
Adresse..... Carsten Niebuhrs Gade 43, 5. sal, 1577 København V
Telefonnummer..... 72443333
Web..... <https://www.vejdirektoratet.dk/>

Hovedstadsområdets transportkorridorer

Er ejendommen helt eller delvist beliggende indenfor hovedstadsområdets transportkorridorer?..... Nej

Transportkorridorerne i hovedstadsområdet er arealer, der er reserveret til fremtidige motorveje og baner m.m. De er en del af den overordnede fysiske planlægning og har hjemmel i planloven. Det betyder, at de respektive grundejere ikke får erstatning for de begrænsninger, de får pålagt i denne sammenhæng. Hovedstadsområdet omfatter i denne forbindelse kommunerne i Region Hovedstaden, bortset fra Bornholms Regionskommune, samt Greve, Køge, Lejre, Roskilde, Solrød og Stevn kommuner.

Hovedstadsområdets transportkorridorer

Transportkorridorerne i hovedstadsområdet er arealreservationer, der skal sikre, at fremtidige motorveje og baner m.m. kan placeres i mindst mulig konflikt med bymæssig bebyggelse. Transportkorridorerne betjener hele fingerbystrukturen trafikalt og energimæssigt, da de ligger strategisk nord-syd og øst-vest midt gennem hovedstadsområdet.

Hovedstadsområdet omfatter i denne forbindelse kommunerne i Region Hovedstaden, bortset fra Bornholms Regionskommune, samt Greve, Køge, Lejre, Roskilde, Solrød og Stevn kommuner.

Arealreservationerne er først og fremmest tænkt som reservationer til fremtidige strækingsanlæg, som ikke er kendt eller besluttet detaljeret endnu.

Arealreservationerne rummer imidlertid også eksisterende motorvejsstrækninger, hvor de fungerer som en støjdæmpende afstandszone til støjfølsom bebyggelse, samt naturgas- og højspændingsledninger med sikkerhedszone omkring.

Transportkorridorerne er en del af den overordnede fysiske planlægning og har hjemmel i planloven.

Det betyder, at de respektive grundejere ikke får erstatning for de begrænsninger, de får pålagt i denne sammenhæng.

Kommunerne er forpligtet til at lade transportkorridorerne indgå som en landsplanmæssig interesse i kommune- og lokalplanlægning samt landzoneadministration.

Oplysninger er indhentet d. 7. april 2026

Er matrikelnummeret helt eller delvist beliggende indenfor hovedstadsområdets transportkorridorer?..... Nej

Berører følgende BFE-numre/matrikelnumre

Kontaktoplysninger

Administrativ myndighed..... Erhvervsstyrelsen
Adresse..... Langelinie Alle 17, 2100 København Ø
Telefonnummer..... 35291000
Email..... planloven@erst.dk
Web..... <https://planinfo.dk/landsplanlaegning/fingerplanen>

Landsplandirektiv "Baltic Pipe"

Er ejendommen helt eller delvist beliggende indenfor arealreservationen for Baltic Pipe?... Nej

Baltic Pipe er en ny gastransmissionsledning, der vil sikre forsynings sikkerheden for naturgas i Danmark. Desuden vil gastransmissionsledningen få forbindelse til gasfelter i Nordsøen og gastransmissionsnettet i Polen.

Landsplandirektiv "Baltic Pipe"

Baltic Pipe er en ny gastransmissionsledning, der vil sikre forsynings sikkerheden for naturgas i Danmark. Desuden vil gastransmissionsledningen få forbindelse til gasfelter i Nordsøen og gastransmissionsnettet i Polen. Landsplandirektiv vil sikre plangrundlaget for landanlæggene for en ny gastransmissionsledning fra Jyllands vestkyst via Fyn til Faxe Bugt på Sjælland. Landsplandirektivet overtager den kommunale planlægning for øvrige anlæg, som er nødvendige for udnyttelsen af gasledningen. Det drejer sig om en kompressorstation ved Everdrup i Næstved Kommune og udvidelsen af den eksisterende modtagestation ved Nybro i Varde Kommune.

Oplysninger er indhentet d. 7. april 2026

Er matrikelnummeret helt eller delvist beliggende indenfor arealreservationen til Baltic Pipe?..... Nej

Berører følgende BFE-numre/matrikelnumre
Matr. nr. 18f Skuldelev By, Skuldelev

Kontaktoplysninger

Administrativ myndighed..... Plan- og Landdistriktsstyrelsen
Adresse..... Carsten Niebuhrs Gade 43, 1577 København V
Telefonnummer..... 33307010
Email..... plst@plst.dk
Web..... <https://plst.dk>

Landsplandirektiv "Udviklingsområder"

Er ejendommen helt eller delvist beliggende indenfor et udviklingsområde?..... Nej

Inden for et udviklingsområde i kystnærhedszonen har en kommune mulighed for at inddrage nye arealer i byzone og planlægge for anlæg i landzone, uden en særlig planlægningsmæssig eller funktionel begrundelse for kystnær lokalisering efter reglen i planlovens § 5 a, stk. 1. nr. 1. I et udviklingsområde er landzonereglerne mere lempelige end i den øvrige kystnærhedszone.

Landsplandirektiv "Udviklingsområder 2019"

Den moderniserede planlov giver kommunalbestyrelsen mulighed for at udpege udviklingsområder inden for kystnærhedszonen uden særlige landskabs-, natur- eller miljøinteresser. I udviklingsområderne får kommunerne større adgang til at planlægge for udvikling af byer og landsbyer samt give tilladelse til anlæg svarende til de generelle regler i landzone.

Udpegningen af udviklingsområder i kystnærhedszonen er en ny mulighed for kommunalbestyrelserne til at fremme vækst og udvikling i de kystnære områder samtidig med at rammen for at sikre udvikling af sammenhængende naturområder styrkes.

Udviklingsområder er områder inden for kystnærhedszonen uden særlige landskabs-, natur- eller miljøinteresser. Udviklingsområder vil som udgangspunkt ikke ligge helt ude ved kysten, men lidt inde i landet. Dog kan udviklingsområder åbne mulighed for udvikling af områder tæt ved kysten, hvor der ikke er særlige landskabs-, natur- og miljøinteresser, fx omkring byer og på små og mellemstore øer.

Oplysninger er indhentet d. 7. april 2026

Er matrikelnummeret helt eller delvist beliggende indenfor et udviklingsområde?..... Nej

Berører følgende BFE-numre/matrikelnumre
Matr. nr. 18f Skuldelev By, Skuldelev

Kontaktoplysninger

Administrativ myndighed..... Kommunen

Landsplandirektiv "Udviklingsområder 2021"

Inden for et udviklingsområde i kystnærhedszonen har en kommune mulighed for at inddrage nye arealer i byzone og planlægge for anlæg i landzone, uden en særlig planlægningsmæssig eller funktionel begrundelse for kystnær lokalisering efter reglen i planlovens § 5 a, stk. 1. nr. 1. I et udviklingsområde er landzonereglerne mere lempelige end i den øvrige kystnærhedszone.

Oplysninger er indhentet d. 7. april 2026

Er matrikelnummeret helt eller delvist beliggende indenfor et udviklingsområde?..... Nej

Berører følgende BFE-numre/matrikelnumre
Matr. nr. 18f Skuldelev By, Skuldelev

Kontaktoplysninger

Administrativ myndighed..... Kommunen

Råstofplaner

Er ejendommen beliggende i et råstofområde?..... Nej

En råstofplan skal omfatte en periode på mindst 12 år og Regionsrådet vurderer hvert 4. år om der er behov for justeringer eller revision af råstofplanen. Råstofplanen fastlægger, hvor der i regionen kan gives tilladelse til at indvinde naturgivne råstoffer – dvs. sand, grus, sten, kvartssand, ler, moler, plastisk ler, tørv og kalk.

Bemærk: Graveområder, interesseområder og arealer med anmeldte rettigheder skal som udgangspunkt friholdes for aktiviteter, som varigt kan forhindre eller besværliggøre senere råstofindvinding.

Råstofplaner

Råstofplanen identificerer og fastlægger graveområder, interesseområder og arealer med anmeldte rettigheder. Graveområder er arealer der er reserveret til råstofindvinding hvorimod interesseområder er arealer hvor der er potentiale for fremtidig råstofudvinding. Graveområder, interesseområder og arealer med anmeldte rettigheder skal som udgangspunkt friholdes for aktiviteter, som varigt kan forhindre eller besværliggøre senere råstofindvinding.

Kontaktoplysninger

Administrativ myndighed..... Regionen



EJENDOMS DATA RAPPORT

Tørslevvej 62, 4050
Skibby

Rapport købt 07/04 2026
Rapport færdig 07/04 2026

Den ved rapportbestillingen
oplyste tvangsauktionsdato:
12/05 2026

Spildevand og drikkevand

Aktuelle afløbsforhold

Er der aktuelle afløbsforhold registreret for ejendommen?.....Ja

Her oplyses hvordan spildevand og regnvand bortledes fra ejendommen.

Aktuelle afløbsforhold

For alle bebyggede ejendomme skal det oplyses, hvordan spildevand og regnvand bortledes. Der skelnes overordnet mellem om ejendommen er beliggende i eller udenfor et kloakeret område. Bebyggede ejendomme, der er beliggende i et kloakeret område kan inddeles efter om ejendommen ligger i et område, hvor regnvand (overfladevandet fra tage og befæstede arealer) og spildevand (køkken, toilet og bad mv.) ledes til separate rørsystemer eller om alt bortledes i ét og samme rørsystem. Bebyggede ejendomme, der er beliggende udenfor et kloakeret område eller er udtrådt af kloakfællesskab, kan inddeles efter den måde spildevandet behandles. Du kan læse mere om registrering af afløbsforhold i BBR på <https://ki.bbr.dk/bbr-vejledning>.

Oplysninger er indhentet d. 7. april 2026

Matr. nr.: 18f, Skuldelev By, Skuldelev

Afløbsforhold..... Øvrige renseløsninger: Ældre nedslivningsanlæg med nedslivning til sivebrønd

Berører følgende BFE-numre/matrikelnumre
BFE-nummer 7013861

Kontaktoplysninger

Administrativ myndighed..... Kommunen

Tilladelser vedr. spildevandsforhold på ejendommen

Er der registreret tilladelser vedr. spildevandsforhold på ejendommen?..... Ja

-

Tilladelser vedr. spildevandsforhold på ejendommen

Hvis kommunen har givet tilladelser vedr. spildevandsforhold for ejendommen, vil de fremgå her.

Oplysninger er indhentet d. 7. april 2026

Matr. nr.: 18f, Skuldelev By, Skuldelev

Udledningstilladelse..... Der foreligger ingen kendt tilladelse

Berører følgende BFE-numre/matrikelnumre
BFE-nummer 7013861

Kontaktoplysninger

Administrativ myndighed..... Kommunen

Påbud vedr. spildevandsforhold på ejendommen

Er der registreret påbud vedr. spildevandsforhold på ejendommen?..... Nej

-

Påbud vedr. spildevandsforhold på ejendommen

Hvis kommunen har givet påbud vedr. spildevandsforhold for ejendommen, vil de fremgå her.

Kontaktoplysninger

Administrativ myndighed..... Kommunen

Medlemskab af spildevandsforsyning

Er der registreret medlemskab af spildevandsforsyningsselskab på ejendommen?..... Nej

-

Medlemskab af spildevandsforsyning

Hvis kommunen har registreret medlemskab af spildevandsforsyning på ejendommen, vil det fremgå her

Kontaktoplysninger

Administrativ myndighed..... Kommunen

Aktuel vandforsyning

Er der aktuel vandforsyning registreret for ejendommen?..... Ja

Her oplyses hvilken form for vandforsyning ejendommen er tilkøbt, fx alment eller privat alment vandforsyningsanlæg.

Aktuel vandforsyning

Oplysningen viser hvilken form for vandforsyning en ejendom er tilkøbt, fx alment eller privat alment vandforsyningsanlæg, brønd, vandindvindingsanlæg (egen boring), ikke alment vandforsyningsanlæg eller blandet vandforsyning.

Oplysninger er indhentet d. 7. april 2026

Matr. nr.: 18f, Skuldelev By, Skuldelev

Vandforsyning..... Enkeltindvindingsanlæg

Berører følgende BFE-numre/matrikelnumre
BFE-nummer 7013861

Kontaktoplysninger

Administrativ myndighed..... Kommunen

Påbud/dispensationer/anbefalinger vedr. vandindvindingsanlæg/-boringer på ejendommen

Findes der på ejendommen vandindvindingsanlæg/-boringer, hvortil der er udstedt påbud eller givet koge anbefaling?..... Nej

Kommunalbestyrelsen indberetter oplysninger af betydning for ejendomshandler med henblik på offentliggørelse og videregivelse af visse oplysninger på vandforsyningslovens område til den fælles offentlige database for geologi, grund- og drikkevand, Jupiter.

Påbud/dispensationer/anbefalinger vedr. vandindvindingsanlæg/-boringer

Kommunalbestyrelsen indberetter oplysninger af betydning for ejendomshandler med henblik på offentliggørelse og videregivelse af visse oplysninger på vandforsyningslovens område til den fælles offentlige database for geologi, grund- og drikkevand, Jupiter:

Påbud meddelt efter lovens § 62, stk. 1 om at det ikke-almene vandforsyningsanlæg skal ophøre midlertidigt eller for bestandigt eller om andre foranstaltninger, herunder at forbrugere skal træffe sikkerhedsforanstaltninger. Kommunen har desuden mulighed for at indberette koge anbefalinger.

Påbud meddelt efter lovens § 62, stk. 1 om dispensation til at fravige de i bilag 1 fastsatte kvalitetskrav for vandkvaliteten for ikke-almene anlæg.

Påbud efter lovens § 36 om at sløjfe en vandforsyningsbrønd eller en ikke-almene vandforsyningsboring.

Oplysninger er indhentet d. 7. april 2026

Findes der vandindvindingsanlæg/-boringer på matrikelnummeret, hvortil der er udstedt påbud/dispensationer eller givet koge anbefaling?..... Nej

Berører følgende BFE-numre/matrikelnumre
Matr. nr. 18f Skuldelev By, Skuldelev

Kontakt oplysninger

Administrativ myndighed..... Kommunen

Grundvand - Drikkevandsinteresser

Er ejendommen beliggende i et område med drikkevandsinteresser?..... Ja

Oplysningen viser, om ejendommen er beliggende indenfor et drikkevandsområde. Afhængig af drikkevandsområdets kategorisering kan der være begrænsninger for anvendelse af arealerne på ejendommen.

Grundvand - Drikkevandsinteresser

Oplysningen viser drikkevandsområder i kategorierne "Områder med Særlige Drikkevandsinteresser (OSD) og "Områder med Drikkevandsinteresser (OD). OSD-områderne er oprindeligt udpeget ud fra følgende 4 kriterier: 1. Det fremtidige drikkevandsbehov skal kunne dækkes af områderne. 2. Kvaliteten af grundvandet skal være den bedst mulige. 3. Den naturlige beskyttelse skal være den bedst mulige. 4. Den eksisterende indvindingsstruktur skal kunne bevares, samt byområder med et stort antal forureningskilder skal kunne udelades. Områder med drikkevandsinteresser (OD) er områder, hvor der findes grundvand af god kvalitet, der kan udnyttes til drikkevandsformål men som overvejende har lokal betydning for mindre vandværker og erhverv. Der har tidligere været en afgrænsning af Områder med Begrænsede Drikkevandsinteresser (OBD), men disse udpeges ikke længere.

Oplysninger er indhentet d. 7. april 2026

Er matrikelnummeret beliggende i et område med drikkevandsinteresser?..... Ja

Type af område..... Områder med særlige drikkevandsinteresser (1 stk.)

Berører følgende BFE-numre/matrikelnumre
Matr. nr. 18f Skuldelev By, Skuldelev

Kontakt oplysninger

Administrativ myndighed..... kommunen

Grundvand - Følsomme indvindingsområder

Er ejendommen beliggende i et følsomt indvindingsområde?..... Ja

Oplysningen er etableret for at beskytte drikkevandet nitrat- og sprøjtemiddelfølsomme indvindingsområder. Hvis ejendommen er beliggende indenfor et følsomt indvindingsområde, kan der være begrænsninger for anvendelse af arealerne på ejendommen.

Grundvand - Følsomme indvindingsområder

Følsomme indvindingsområder udpeges inden for Områder med Særlige Drikkevandsinteresser (OSD) og i indvindingsoplandet til almene vandforsyninger uden for OSD. Der udpeges to typer af følsomme indvindingsområder; Nitratfølsomme indvindingsområder (NFI) og Sprøjtemiddelfølsomme indvindingsområder (SFI).

Oplysninger er indhentet d. 7. april 2026

Er matriklen beliggende i et følsomt indvindingsområde?..... Ja

Type af område..... Nitratfølsomme indvindingsområder (1 stk.)

Berører følgende BFE-numre/matrikelnumre
Matr. nr. 18f Skuldelev By, Skuldelev

Kontaktoplysninger

Administrativ myndighed..... Kommunen



EJENDOMS DATA RAPPORT

Tørslevvej 62, 4050
Skibby

Rapport købt 07/04 2026
Rapport færdig 07/04 2026

Den ved rapportbestillingen
oplyste tvangsauktionsdato:
12/05 2026

Jordforurening

Jordforureningsattest

Findes der jordforureningsattest for ejendommen?..... Ja, se bilag

Danmarks Miljøportals jordforureningsattest viser oplysninger om jordforurening for matriklen. Attesterne dannes ud fra regionernes og kommunernes oplysninger om jordforurening.

Jordforureningsattest

Danmarks Miljøportals jordforureningsattest viser oplysninger om jordforurening for matriklen. Attesterne dannes ud fra regionernes og kommunernes data om forureningskortlagte ejendomme og arealer omfattet af områdeklassificering.

Oplysninger er indhentet d. 7. april 2026

Jordforureningsattest..... Se bilag Jordforureningsattest_7013861

Berører følgende BFE-numre/matrikelnumre
BFE-nummer 7013861

Kontaktoplysninger

Administrativ myndighed..... Kommunen og regionen

Kortlagt jordforurening

Er der kortlagt jordforurening for ejendommen?..... Nej

Kortlagt jordforurening kan være betegnet som kortlagt på hhv. vidensniveau 1 (V1) og/eller vidensniveau 2 (V2) i henhold til lov om forurenede jord. Oplysningen fremgår også af jordforureningsattesten.

Kortlagt jordforurening - V1

Et areal betegnes som kortlagt på vidensniveau 1, hvis der er tilvejebragt en faktisk viden om aktiviteter på arealet eller aktiviteter på andre arealer, der kan have været kilde til jordforurening på arealet.

Oplysninger er indhentet d. 7. april 2026

Er der kortlagt jordforurening af typen V1 for matrikelnummeret?..... Nej

Berører følgende BFE-numre/matrikelnumre
Matr. nr. 18f Skuldelev By, Skuldelev

Kontaktoplysninger

Administrativ myndighed..... Regionen (For Bornholm: Bornholms Regionskommune)

Kortlagt jordforurening - V2

Et areal betegnes som kortlagt på vidensniveau 2, hvis der er tilvejebragt et dokumentationsgrundlag, der gør, at det med høj grad af sikkerhed kan lægges til grund, at der på arealet er en jordforurening af en sådan art og koncentration, at forureningen kan have skadelig virkning på mennesker og miljø.

Oplysninger er indhentet d. 7. april 2026

Er der kortlagt jordforurening af typen V2 for matrikelnummeret?..... Nej

Berører følgende BFE-numre/matrikelnumre
Matr. nr. 18f Skuldelev By, Skuldelev

Kontaktoplysninger

Administrativ myndighed..... Regionen (For Bornholm: Bornholms Regionskommune)

Områdeklassificering

Er ejendommen beliggende i et område klassificeret som er lettere forurenet?..... Nej

Områdeklassificeringen inddeles i tre klasser; "Analysefrit område (Kategori 1)", "Analysefrit område (Kategori 2)" og "Område med krav om analyser". Byzoneområder klassificeres som udgangspunkt som lettere forurenet. Områdeklassificeringen er dog ikke nødvendigvis altid sammenfaldende med byzonen. Hvis ejendommen er omfattet af områdeklassificering, kan der være anmeldeligt ved større jordflytning.

Områdeklassificering

Her oplyses det, om ejendommen ligger i et område, hvor jorden antages at være lettere forurenet. Hvis ejendommen er omfattet af lettere forurening, kan der være anmeldeligt ved større jordflytning.

Kontaktoplysninger

Administrativ myndighed..... Kommunen

Påbud iht. jordforureningsloven

Er der på ejendommen registreret påbud iht. jordforureningsloven i arealinformationssystemet (DAI)?..... Nej

Her kan du se, om kommunen har udstedt påbud på ejendommen efter reglerne i lov om forurenet jord. Der oplyses om påbud efter §§ 9(2), 10, 44(2), 48, 72a, jf. § 7, nr. 1 i bekendtgørelse om indberetning af jordforureningsdata.

Påbud iht. jordforureningsloven

Her kan du se, om kommunen har udstedt påbud på ejendommen efter reglerne i lov om forurenet jord. Der oplyses om påbud efter §§ 9(2), 10, 44(2), 48, 72a, jf. § 7, stk. 1 i bekendtgørelse om indberetning af jordforureningsdata.

Oplysninger er indhentet d. 7. april 2026

Er der på matrikelnummeret registreret påbud iht. jordforureningsloven i arealinformationssystemet (DAI)?... Nej

Berører følgende BFE-numre/matrikelnumre
Matr. nr. 18f Skuldelev By, Skuldelev

Kontaktoplysninger

Administrativ myndighed..... Kommunen



EJENDOMS DATA RAPPORT

Tørslevvej 62, 4050
Skibby

Rapport købt 07/04 2026
Rapport færdig 07/04 2026

Den ved rapportbestillingen
oplyste tvangsauktionsdato:
12/05 2026

Natur, skov og landbrug

Fredskov

Er ejendommen pålagt fredskovspligt?..... Nej

Når en skov er fredskovspligtig, betyder det, at den, der ejer skovarealet, til enhver tid har pligt til at anvende det til skovbrugsformål. Med fredskovspligten følger desuden en række regler, der tilsammen sikrer den langsigtede skovdyrkning.

Fredskov

Når en skov er fredskovspligtig, betyder det, at den, der ejer skovarealet, til enhver tid har pligt til at drive arealet efter skovlovens regler om bæredygtig drift. Med fredskovspligten følger desuden en række regler, der tilsammen sikrer den langsigtede skovdyrkning.

Oplysninger er indhentet d. 7. april 2026

Er matrikelnummeret pålagt fredskovspligt?..... Nej

Matrikelnummer..... 18f

Ejerlav..... Skuldelev By, Skuldelev

Berører følgende BFE-numre/matrikelnumre
BFE-nummer 7013861

Kontaktoplysninger

Administrativ myndighed..... Miljøstyrelsen

Adresse..... Tolderlundsvej 5, 5000 Odense C

Telefonnummer..... 72544000

Email..... mst@mst.dk

Web..... <https://mst.dk/>

Majoratsskov

Er der noteret majoratsskov på ejendommen?..... Nej

Majoratsskov er i følge skovloven arealer, der skal holdes under én ejer. Skovmyndigheden (miljøstyrelsens lokale enhed) kan give tilladelse til at ophæve majoratsskov noteringen på hele eller dele af skoven.

Majoratsskov

Majoratsskov er i følge skovloven arealer, der skal holdes under én ejer. Miljø- og fødevarerministeren kan give tilladelse til at ophæve noteringen som majoratsskov på hele eller dele af skoven.

Oplysninger er indhentet d. 7. april 2026

18f, Skuldelev By, Skuldelev

Er der noteret majoratsskov for matrikelnummeret?..... Nej

Matrikelnummer..... 18f

Berører følgende BFE-numre/matrikelnumre
BFE-nummer 7013861

Kontaktoplysninger

Administrativ myndighed..... Miljøstyrelsen
Adresse..... Tolderlundsvej 5, 5000 Odense C
Telefonnummer..... 72544000
Email..... mst@mst.dk
Web..... <https://mst.dk/>

Beskyttet natur

Er der beskyttede naturtyper eller beskyttede vandløb på ejendommen?..... Nej

Beskyttet natur kan være beskyttede naturtyper eller vandløb jf. naturbeskyttelsesloven § 3. Hvis ejendommen er beliggende indenfor et område med beskyttet natur, kan der være begrænsninger for anvendelse af arealerne på ejendommen.

Bemærk, at oplysningen er opdelt i hhv. "Beskyttede naturtyper" og "Beskyttede vandløb".

Beskyttede naturtyper

Vejledende registrering af naturtyper, som er beskyttet efter naturbeskyttelseslovens § 3.

Disse er:

Søer og vandhuller med et areal på mindst 100 m²

Moser, enge, strandenge, strandsumpe, heder og overdrev med et areal på mindst 2500 m²

"Mosaikker" af ovennævnte naturtyper med et areal på mindst 2500 m²

Visse udpegede vandløb & alle moser i f. m. beskyttede vandhuller, søer eller vandløb.

Beskyttelsen gælder uanset om der er en eller flere ejere. Tilstandsændring af beskyttet natur kræver tilladelse (dispensation).

Et beskyttet areal kan i årenes løb ændre sig så meget, at det ikke længere er beskyttet. Omvendt kan et areal som i dag ikke er beskyttet, ændre sig, så det bliver det.

Det er de faktiske forhold på arealet (størrelse, botanik, omlægningshyppighed m. m.) der afgør, om det er beskyttet eller ej. Registreringen er derfor vejledende.

Hvorvidt et areal er beskyttet eller ej, vil i tvivlstilfælde blive afgjort ved en besigtigelse og vurdering af arealet.

Oplysninger er indhentet d. 7. april 2026

Er der beskyttede naturtyper på matriklen?..... Nej

Berører følgende BFE-numre/matrikelnumre

Matr. nr. 18f Skuldelev By, Skuldelev

Kontaktoplysninger

Administrativ myndighed..... Kommunen

Beskyttede vandløb

Oplysningen indeholder registreringer af de vandløb, som er beskyttet efter naturbeskyttelseslovens § 3.

Et vandløb er kun beskyttet, hvis det er udpeget som beskyttet.

Tilstandsændring af beskyttet natur kræver kommunens dispensation.

Oplysninger er indhentet d. 7. april 2026

Er der beskyttede vandløb på matriklen?..... Nej

Berører følgende BFE-numre/matrikelnumre

Matr. nr. 18f Skuldelev By, Skuldelev

Kontaktoplysninger

Administrativ myndighed..... Kommunen

Internationale naturbeskyttelsesområder

Er der arealer, der er udpeget som internationalt naturbeskyttelsesområde på ejendommen?..... Nej

Internationale beskyttelsesområder er opdelt i hhv. Ramsarområder, Fuglebeskyttelsesområder og Habitatområder. Hvis ejendommen er beliggende indenfor et område med internationale beskyttelsesområder, kan der være begrænsninger for anvendelse af arealerne på ejendommen.

Internationale naturbeskyttelsesområder består af hhv. Fuglebeskyttelsesområder, Habitatområder samt Ramsarområder.

Fuglebeskyttelsesområder

Levestederne for mange fuglearter forringes eller er direkte truede. Fuglebeskyttelsesområder er med til at opretholde og sikre levestederne. I Danmark er områderne især vigtige for mange vandfugle. Hvis ejendommen er beliggende indenfor et fuglebeskyttelsesområde, kan der være begrænsninger for anvendelse af arealerne på ejendommen.

Oplysninger er indhentet d. 7. april 2026

Er der fuglebeskyttelsesområde på matriklen?..... Nej

Berører følgende BFE-numre/matrikelnumre
Matr. nr. 18f Skuldelev By, Skuldelev

Kontaktoplysninger

Administrativ myndighed..... Miljøministeriet
Adresse..... Frederiksholms Kanal 26, 1220 København K
Telefonnummer..... 38142142
Email..... mim@mim.dk
Web..... <https://mim.dk/>

Habitatområder

Danmark har 261 habitatområder. Hvert område er udpeget dels for at beskytte dels for at genoprette en gunstig bevaringsstatus for bestemte naturtyper og arter af dyr og planter.

Oplysninger er indhentet d. 7. april 2026

Er der habitatområde på matriklen?..... Nej

Berører følgende BFE-numre/matrikelnumre
Matr. nr. 18f Skuldelev By, Skuldelev

Kontaktoplysninger

Administrativ myndighed..... Miljøministeriet
Adresse..... Frederiksholms Kanal 26, 1220 København K
Telefonnummer..... 38142142
Email..... mim@mim.dk
Web..... <https://mim.dk/>

Ramsarområder

Danmark har 27 ramsarområder, der er vådområder med særlig betydning for fugle. Hvis ejendommen er beliggende indenfor et ramsarområde, kan der være begrænsninger for anvendelse af arealerne på ejendommen.

Oplysninger er indhentet d. 7. april 2026

Er matriklen beliggende i et ramsarområde?..... Nej

Berører følgende BFE-numre/matrikelnumre
Matr. nr. 18f Skuldelev By, Skuldelev

Kontaktoplysninger

Administrativ myndighed..... Miljøministeriet
Adresse..... Frederiksholms Kanal 26, 1220 København K
Telefonnummer..... 38142142
Email..... mim@min.dk
Web..... <https://mim.dk/>

Landbrugspligt

Er ejendommen pålagt landbrugspligt?..... Nej

Der er som udgangspunkt landbrugspligt på alle ejendomme, der er over 2 ha (20.000 m²). Når en ejendom er noteret med landbrugspligt, er den omfattet af landbrugslovens regler. Det betyder, at der gælder særlige regler for disse ejendomme f.eks. ved køb og salg. Der er ikke noget krav om, at en ejendom med landbrugspligt skal anvendes til landbrug eller lignende.

Landbrugspligt

Der er som udgangspunkt landbrugspligt på alle ejendomme, der er over 2 ha (20.000 m²). Når en ejendom er noteret med landbrugspligt, er den omfattet af landbrugslovens regler. Det betyder, at der gælder særlige regler for disse ejendomme f.eks. ved køb og salg.

Oplysninger er indhentet d. 7. april 2026

Er det noteret, at bestemt fast ejendom er pålagt landbrugspligt?..... Nej

Berører følgende BFE-numre/matrikelnumre
BFE-nummer 7013861

Kontaktoplysninger

Administrativ myndighed..... Landbrugsstyrelsen
Adresse..... Nyropsgade 30, 1780 København V
Telefonnummer..... 33958000
Email..... landbrugsloven@lbst.dk
Web..... <https://lbst.dk/>



EJENDOMS DATA RAPPORT

Tørslevvej 62, 4050
Skibby

Rapport købt 07/04 2026
Rapport færdig 07/04 2026

Den ved rapportbestillingen
oplyste tvangsauktionsdato:
12/05 2026

Fredede fortidsminder, bygge- og beskyttelseslinjer

Fredede fortidsminder og fortidsmindebeskyttelseslinjer

Er der registreret fredede fortidsminder/fortidsmindebeskyttelseslinjer på ejendommen?.. Nej

Vedr. fredningsstatus: A = Fredet før 1937. B = Fredet 1937 eller senere. C = Ikke fredningsværdig 1937-56. D = Ikke fredet eller afløst før 2009. U = -

Fredede fortidsminder

Der findes mere end 33.000 fredede fortidsminder i Danmark. Langt størstedelen af dem er gravhøje, men der eksisterer også fortidsminder, som ikke umiddelbart er synlige for det blotte øje: Køkkenmøddinger, vigtige oldtidsbopladser, jorddækkede ruiner af bygninger og veje m.m.

Ifølge museumsloven må man ikke foretage ændringer af fredede fortidsminder. En ændring kan beskrives som alle fysiske indgreb i selve fortidsmindet. Det vil sige, at ingen tiltag, der indebærer en påvirkning af fortidsmindets indhold og overflade, er tilladt.

Mange fredede fortidsminder er tinglyst på en given ejendom og vil derfor fremgå af ejendommens papirer. Et fortidsminde skal dog ikke være tinglyst for at være fredet. En del fortidsminder er alene pga. deres synlighed i landskabet fredet, uanset om de er registreret af Slots- og Kulturstyrelsen. Andre typer af fortidsminder vil først være fredet, når ejer har fået meddelelse herom fra Slots- og Kulturstyrelsen.

Lovgivningen er i udgangspunktet restriktiv, og for at opnå dispensation skal ændringen kunne betragtes som et særligt tilfælde. I disse tilfælde er det Fortidsmindeenheden i Center for Kulturarv, Slots- og Kulturstyrelsen, der har bemyndigelse til at dispensere fra beskyttelsen og give tilladelse til ændringer.

Oplysninger er indhentet d. 7. april 2026

Er der registreret fredede fortidsminder på matrikelnummeret?..... Nej

Berører følgende BFE-numre/matrikelnumre
Matr. nr. 18f Skuldelev By, Skuldelev

Kontaktoplysninger

Administrativ myndighed..... Slots- og Kulturstyrelsen
Adresse..... Hammerichsgade 14, 1611 København V
Telefonnummer..... 33954200
Email..... post@slks.dk
Web..... <https://slks.dk/>

Fortidsmindebeskyttelseslinjer

Der findes mere end 33.000 fredede fortidsminder i Danmark. Fortidsminder kan være mere end tusinde år gamle og udgøres typisk af gravhøje, men også vigtige oldtidsbopladser, mindesmærker samt sten- og jorddiger kan være fredet. Ifølge Naturbeskyttelsesloven er der fastlagt en beskyttelseslinje på 100 meter omkring flere synlige fredede fortidsminder. Denne beskyttelseslinje indebærer, at der ikke må foretages ændringer fra fortidsmindets ydergrænse og 100 m ud uden tilladelse. Det er derfor ikke er tilladt at lave ændringer i terrænet eller at placere bebyggelse såsom bygninger, campingvogne, skure, eller lignende indenfor beskyttelseszonen. Forbuddet omfatter også midlertidige ændringerne. Undtaget er dog landbrugsmæssig drift, bortset fra tilplantning af eksempelvis juletræer, frugttræer og lign. Linjens placering fremgår af et vejledende kort, der er offentligt tilgængelige på Miljøportalen www.miljoeportalen.dk

Fortidsmindebeskyttelseslinjen forvaltes af landets 98 kommuner og de kan i særlige tilfælde give dispensation til ændringer indenfor beskyttelseslinjen. Slots- og Kulturstyrelsen, de kulturhistoriske museer, interesseorganisationer m.fl. er klageberettiget og kan indbringe afgørelsen for Miljø- og Fødevareklagenævnet.

Oplysninger er indhentet d. 7. april 2026

Er der registreret fortidsmindebeskyttelseslinjer på matrikelnummeret?..... Nej

Kontaktoplysninger

Administrativ myndighed..... Kommunen

Beskyttede sten- og jorddiger

Er der beskyttede sten- eller jorddiger på ejendommen?..... Nej

Oplysningen omfatter sten- og jorddiger, som er beskyttet mod tilstandsændringer, jf. museumsloven.
Oplysningen er vejledende og må derfor ikke anvendes til at afgøre, om der er beskyttede diger i et område.

Bemærk: Oplysningen er vejledende og må derfor ikke anvendes til at afgøre, om der er beskyttede diger i et område.

Beskyttede sten- og jorddiger

Oplysningen omfatter sten- og jorddiger, som er beskyttet mod tilstandsændringer, jf. museumsloven.
Beskyttelsen gælder kun diger i landzonen og diger, der ligger i grænsen mellem landzone og by-/sommerhuszone. Oplysningen er vejledende og må derfor ikke anvendes til at afgøre, om der er beskyttede diger i et område.

Oplysninger er indhentet d. 7. april 2026

Er der beskyttede sten- eller jorddiger på matriklen?..... Nej

Berører følgende BFE-numre/matrikelnumre
Matr. nr. 18f Skuldelev By, Skuldelev

Kontaktoplysninger

Administrativ myndighed..... Kommunen

Skovbyggelinjer

Er ejendommen beliggende indenfor en skovbyggelinje?..... Nej

Skovbyggelinjen er en zone på 300 m omkring skove. Skovbyggelinjen gælder for alle offentlige skove og for private skove med et sammenhængende areal på mindst 20 ha. Inden for byggelinjen er der forbud mod at bygge.

Bemærk: Byggelinjen kan enten være registreret som gældende eller ophævet.

Skovbyggelinje

Skovbyggelinjen er en bufferzone på 300 m omkring skove. Skovbyggelinjen gælder for alle offentlige skove og for private skove med et sammenhængende areal på mindst 20 ha. Inden for byggelinjen er der forbud mod at bygge.
Byggelinjen kan enten være registreret som gældende eller ophævet.

Oplysninger er indhentet d. 7. april 2026

Er matriklen beliggende indenfor en skovbyggelinje?..... Nej

Berører følgende BFE-numre/matrikelnumre
Matr. nr. 18f Skuldelev By, Skuldelev

Kontaktoplysninger

Administrativ myndighed..... kommunen

Sø- og åbeskyttelseslinjer

Er ejendommen beliggende indenfor en sø- eller åbeskyttelseslinje?..... Nej

Sø- og åbeskyttelseslinjen har til formål at sikre søer og åer som værdifulde landskabselementer og som levesteder for dyre- og planteliv forløber der en sø- eller åbeskyttelseslinje på 150 m fra visse søer og vandløb. Inden for beskyttelseslinjen er der generelt forbud mod ændringer, dvs. at der ikke må placeres bebyggelse, foretages ændringer i terrænet, beplantningen o.l.

Bemærk, at oplysningen er opdelt i hhv. Søbeskyttelseslinjer og Åbeskyttelseslinjer.

Søbeskyttelseslinje

Søbeskyttelseslinjen har til formål at sikre søer som værdifulde landskabselementer og som levesteder og spredningskorridorer for plante- og dyreliv. Indenfor beskyttelseslinjen er der generelt forbud mod ændringer, d.v.s. der må ikke placeres bebyggelse, foretages ændringer i terrænet, beplantningen o.l.

Oplysninger er indhentet d. 7. april 2026

Er matriklen beliggende indenfor en søbeskyttelseslinje?..... Nej

Berører følgende BFE-numre/matrikelnumre
Matr. nr. 18f Skuldelev By, Skuldelev

Kontaktoplysninger

Administrativ myndighed..... Kommunen

Åbeskyttelseslinje

Åbeskyttelseslinjen har til formål at sikre åer som værdifulde landskabselementer og som levesteder og spredningskorridorer for plante- og dyreliv. Der er indenfor beskyttelseslinjen tale om et generelt forbud mod ændringer.

Oplysninger er indhentet d. 7. april 2026

Er matriklen beliggende indenfor en åbeskyttelseslinje?..... Nej

Berører følgende BFE-numre/matrikelnumre
Matr. nr. 18f Skuldelev By, Skuldelev

Kontaktoplysninger

Administrativ myndighed..... Kommunen

Kirkebyggelinjer

Er ejendommen beliggende indenfor en kirkebyggelinje?..... Nej

Kirkebyggelinjen er en 300 m beskyttelseszone målt fra kirkebygningen. Den skal sikre, at der ikke opføres bebyggelse over 8,5 m, som virker skæmmende på kirken.

Kirkebyggelinjer

Kirkebyggelinjen er en 300 m beskyttelseszone målt fra kirkebygningen. Linjen skal sikre, at der ikke opføres bebyggelse over 8,5 m, som virker skæmmende på kirken.

Oplysninger er indhentet d. 7. april 2026

Er matriklen beliggende indenfor en kirkebyggelinje?..... Nej

Berører følgende BFE-numre/matrikelnumre
Matr. nr. 18f Skuldelev By, Skuldelev

Kontaktoplysninger

Administrativ myndighed..... Kommunen

Klitfredningslinje

Er ejendommen beliggende indenfor en klitfredningslinje?..... Nej

Klitfredningslinjen er en beskyttelseszone som ligger i åbne landskaber typisk 300 m fra kysten og i bebyggede områder typisk 100 m eller mindre fra kysten. Beskyttelseszone findes næsten udelukkende langs den jyske vestkyst ved Skagerrak og Vesterhavet. Det er ikke tilladt at ændre tilstanden af klitfredede arealer eller at udøve aktiviteter, der kan føre til øget risiko for sandflugt.

Klitfredningslinje

Klitfredede arealer er forbudszoner, hvor der som hovedregel ikke må foretages ændringer af den eksisterende tilstand, og hvor det ikke er tilladt at udøve aktiviteter, der kan føre til øget risiko for sandflugt. F.eks. må der som hovedregel ikke placeres bebyggelse, ske beplantning eller terrænændringer, herunder etableres hegn, eller placeres campingvogne og lignende, og arealerne må ikke afgræsses. Der må heller ikke foretages udstykning, matrikulering eller arealoverførsel, hvorved der fastlægges skel. Klitfredningslinjen er en beskyttelseszone som ligger i åbne landskaber typisk 300 m fra kysten og i bebyggede områder typisk 100 m eller mindre fra kysten. Beskyttelseszone findes næsten udelukkende langs den jyske vestkyst ved Skagerrak og Vesterhavet. Klitfredningslinjen kan nogle steder strække sig op til 500 meter ind i landet. Derudover findes større og mindre arealer, der er klitfredede, og som kan ligge langt fra kysten, f.eks. store sandmiler og indlandsklitler.

Oplysninger er indhentet d. 7. april 2026

18f, Skuldelev By, Skuldelev

Er matriklen beliggende indenfor en klitfredningslinje?..... Nej

Ejerlav..... Skuldelev By, Skuldelev

Berører følgende BFE-numre/matrikelnumre
BFE-nummer 7013861

Kontaktoplysninger

Administrativ myndighed..... Kystdirektoratet

Adresse..... Højbovej 1, 7620 Lemvig

Telefonnummer..... 20927244

Email..... kdi@kyst.dk

Web..... <https://kyst.dk/strand-og-klit/klitfredning/>

Strandbeskyttelseslinje

Er ejendommen beliggende indenfor en strandbeskyttelseslinje?..... Nej

I åbne landskaber ligger strandbeskyttelseslinjen typisk 300 m fra kysten. I bebyggede områder typisk 100 m eller mindre fra kysten. Inden for en strandbeskyttelseslinje må der blandt andet ikke placeres bebyggelse som fx bygninger, skure, campingvogne og master eller foretages ændringer i terrænet, tilplantning eller hegning.

Strandbeskyttelseslinje

Strandbeskyttede arealer er forbudszoner, hvor der som hovedregel ikke må foretages ændringer af den eksisterende tilstand.

F.eks. må der som hovedregel ikke placeres bebyggelse, ske beplantning eller terrænændringer, etableres hegn eller placeres campingvogne og lignende, og der må ikke foretages udstykning, matrikulering eller arealoverførsel, hvorved der fastlægges skel.

I åbne landskaber ligger strandbeskyttelseslinjen typisk 300 meter fra kysten, og i bebyggede områder typisk 100 meter eller mindre fra kysten.

Oplysninger er indhentet d. 7. april 2026

Er matrikelnummeret beliggende indenfor en strandbeskyttelseslinje?..... Nej

Matrikelnummer..... 18f

Ejerlav..... Skuldelev By, Skuldelev

Berører følgende BFE-numre/matrikelnumre

BFE-nummer 7013861

Kontaktoplysninger

Administrativ myndighed.....Kystdirektoratet

Adresse..... Højbovej 1, 7620 Lemvig

Telefonnummer..... 20927244

Email..... kdi@kyst.dk

Web..... <https://kyst.dk/strand-og-klit/strandbeskyttelse/>



EJENDOMS DATA RAPPORT

Tørslevvej 62, 4050
Skibby

Rapport købt 07/04 2026
Rapport færdig 07/04 2026

Den ved rapportbestillingen
oplyste tvangsauktionsdato:
12/05 2026

Om ejendomsdatarapporten

Generelt om ejendomsdatarapporten

En ejendomsdatarapport bestilles efter fremsøgning af en given ejendom. Derefter henter systemet bag ejendomsdatarapporten oplysninger i offentlige registre om den pågældende ejendom. Enkelte oplysninger hentes hos kommunen. Med en oplysning menes et svar på et spørgsmål og evt. et bilag. De hentede oplysninger præsenteres i ejendomsdatarapporten og en række bilag. Der kan læses nærmere om oplysningerne i ejendomsdatarapporten i appendiks på boligejer.dk. Endelig præsenteres et overblik over svarene i ejendomsrapporten. Alle ejendomsdatarapportens elementer kan hentes som dokument i en fil (pdf) til elektronisk visning eller udskrift.

Du får besked pr e-mail, når rapporten er komplet. Det kan tage op til ti dage at få svar vedrørende enkelte oplysninger. I perioden fra rapporten er bestilt, til du modtager besked om, at rapporten er færdig, vil det fremgå af et hentet dokument, at ejendomsdatarapporten er "Underudarbejdelse". Når alle svar er modtaget, vil ejendomsdatarapporten få status som "Færdig" og du kan hente en ny komplet rapport.

Enkelte oplysninger i en ejendomsdatarapport må kun udleveres til ejendommens ejer eller en person, der har fået samtykke fra ejeren. Der kan derfor være oplysninger, som ikke fremgår af ejendomsdatarapporten.

[Link til Appendix](#)

Om resuméet

Dette dokument indeholder et resumé af svarene i ejendomsdatarapporten. De uddybende, detaljerede svar findes i rapporten. Nedenfor kan du se en liste over de bilag, der kan hentes. Bagerst i resuméet er der en kort beskrivelse af de enkelte oplysninger. Yderligere uddybende oplysninger og kontaktoplysninger til relevante myndigheder findes i Appendix.

- Tilstandsrapport_7013861_288512
 - Tilstandsrapport_7013861_328656
 - Energimaerkning_7013861_311418399
 - BBR-meddelelse - 7013861 - Frederikssund
 - Elinstallationsrapport_7013861_99340
 - Raastofplanskort
 - Vejforsyningskort
 - Jordforureningsattest_7013861
-

Ordforklaring - ejendomsoplysninger

Aktuel vandforsyning

Her oplyses hvilken form for vandforsyning ejendommen er tilkoblet, fx alment eller privat alment vandforsyningsanlæg.

Grundvand - Drikkevandsinteresser

Oplysningen viser, om ejendommen er beliggende indenfor et drikkevandsområde. Afhængig af drikkevandsområdets kategorisering kan der være begrænsninger for anvendelse af arealerne på ejendommen.

Tilladelser vedr. spildevandsforhold på ejendommen

-

Grundvand - Følsomme indvindingsområder

Oplysningen er etableret for at beskytte drikkevandet nitrat- og sprøjtemiddelfølsomme indvindingsområder. Hvis ejendommen er beliggende indenfor et følsomt indvindingsområde, kan der være begrænsninger for anvendelse af arealerne på ejendommen.

Aktuelle afløbsforhold

Her oplyses hvordan spildevand og regnvand bortledes fra ejendommen.

Påbud/dispensationer/anbefalinger vedr. vandindvindingsanlæg/-boringer på ejendommen

Kommunalbestyrelsen indberetter oplysninger af betydning for ejendomshandler med henblik på offentliggørelse og videregivelse af visse oplysninger på vandforsyningslovens område til den fælles offentlige database for geologi, grund- og drikkevand, Jupiter.

Påbud vedr. spildevandsforhold på ejendommen

-

Medlemskab af spildevandsforsyning

-

Tilstandsrapport

En tilstandsrapport er resultatet af en bygningsgennemgang foretaget af en beskikket bygnings-sagkyndig. Tilstandsrapporten er en samlet skriftlig vurdering af en boligs synlige skader og tegn på skader.

Energimærkning

Et energimærke er en vurdering af en bygnings energimæssige tilstand. En bolig, der sælges, skal have et gyldigt energimærke udarbejdet af en energikonsulent.

Fredede bygninger

Der er ca. 7.100 fredede bygninger i Danmark. Det er bygninger, som har væsentlig kulturhistorisk og/eller arkitektonisk værdi. Alle fredede bygninger er fredet både udvendigt og indvendigt, og der skal søges om tilladelse hos Slots- og Kulturstyrelsen til alle bygningsarbejder, som går ud over almindelig vedligeholdelse.

Flexboligtilladelse

En flexboligtilladelse udstedes af kommunen. En flexboligtilladelse giver ejeren af en helårsbolig mulighed for at benytte sin helårsbolig som ferie- og fritidsbolig, med ret til senere at vende tilbage til at benytte boligen til helårsbeboelse uden krav om landzonetilladelse.

BBR-meddelelsen

BBR-meddelelsen viser de oplysninger, kommunen har registreret om en ejendom i Bygnings- og Boligregistret (BBR). Oplysningerne på BBR-meddelelsen er et udtryk for de faktiske forhold på ejendommen, også selvom de ikke nødvendigvis er lovlige. Ansvar for oplysningernes rigtighed på BBR-meddelelsen ligger hos ejeren af ejendommen.

Elinstallationsrapport

En elinstallationsrapport er resultatet af en autoriseret elinstallatørvirksomheds gennemgang af bygningens elinstallationer under huseftersynsordningen. Rapporten giver en professionel og objektiv gennemgang af elinstallationernes tilstand.

Olietanke

Kommunen registrerer oplysninger om olietanke i Bygnings- og boligregisteret (BBR). Oplysningerne stammer typisk fra den af ejer eller bruger indsendte tankattest. Det bemærkes at olietankens registrering i BBR ikke i sig selv er en garanti for at tanken er lovlig. Der vises ikke oplysninger om tanke, der er fjernet fra ejendommen.

Byggesag

En byggesag vedrører nybyggeri, til/ombygning, ændret anvendelse eller nedrivning (hel eller delvis). Kommunen registrerer oplysninger om byggesagen i Bygnings- og Boligregistret (BBR), fx om byggeriets omfang, anmeldelse/ansøgning, tilladelser, påbegyndelse og fuldførelse. Visse byggesagstyper registreres ikke i BBR.

Byggeskadeforsikring

Siden 1. april 2008 har professionelle bygherrer været forpligtet til at tegne en byggeskadeforsikring i forbindelse med nybyggeri af private helårsboliger. Forsikringspligten gælder fra 1. juli 2012 i nogle tilfælde også, når der etableres nye boligenheder i eksisterende byggeri. Hvis ejendommen er omfattet af byggeskadeforsikring, vil der være en eftersynsrapport for hhv. 1-års og 5-års eftersyn.

Bevaringsværdi

I Slots- og Kulturstyrelsens register "Fredede og Bevaringsværdige Bygninger" (FBB) er der p.t. knap 360.000 bygninger, hvis bevaringsværdi er blevet vurderet på baggrund af arkitektur, kulturhistorie, miljømæssig påvirkning, originalitet og tilstand. Vurderingen gælder alene bygningernes ydre. En del af disse bygninger er udpeget som bevaringsværdige i kommuneplanen eller i en lokalplan efter planlovens og bygningsfredningslovens regler. Det betyder, at der vil være begrænsninger på mulighederne for at rive bygningen ned (kommuneplanen) og evt. også på mulighederne for at ændre bygningens ydre (lokalplan).

Huslejenævnsager

I alle kommuner findes et huslejenævn, som afgør de tvister, der opstår imellem lejere og udlejere i private lejeboliger. Nævnet skal indberette sager til Nævnsdatabasen. Indberetningen omfatter sager, som modtages i nævnet den 1. september 2012 og senere. Der kan være tale om verserende og/eller afgjorte sager om fx om huslejens størrelse.

Statslig indefrysning af stigning i grundskyld og ejendomsværdiskat

Hvis boligejerens ejendomsværdiskat eller grundskyld stiger, er det muligt at låne til stigningen med et indefrysningsslån og/eller et tillægsslån. Lånet skal som hovedregel først tilbagebetales når lånet forfalder til betaling eksempelvis når ejendommen sælges.

Ejendomsskat

Læs mere om de nye boligskatter på <https://www.vurderingsportalen.dk/ejebolig/boligskat/nye-regler-fra-2024/>.

Ejendoms- og grundværdi

Ved vurderingen af en ejendom fastsættes den forventelige kontantværdi i fri handel for en ejendom af den pågældende kategori, under hensyn til alder, størrelse, beliggenhed og øvrige karakteristika. Vurderingen kan afvige fra en faktisk konstateret handelspris for ejendommen. Vurderingen foretages på grundlag af de priser i fri handel, der er konstateret for sammenlignelige ejendomme (reference ejendomme) og for den pågældende ejendom selv på vurderingstidspunktet. Vurderingen foretages også på baggrund af øvrige markedsindikatorer af væsentlig betydning for vurderingen. Ejendoms- og grundværdien danner grundlaget for de statslige og kommunale ejendomsskatter.

Majoratsskov

Majoratsskov er i følge skovloven arealer, der skal holdes under én ejer. Skovmyndigheden (miljøstyrelsens lokale enhed) kan give tilladelse til at ophæve majoratsskov noteringen på hele eller dele af skoven.

Internationale naturbeskyttelsesområder

Internationale beskyttelsesområder er opdelt i hhv. Ramsarområder, Fuglebeskyttelsesområder og Habitatområder. Hvis ejendommen er beliggende indenfor et område med internationale beskyttelsesområder, kan der være begrænsninger for anvendelse af arealerne på ejendommen.

Beskyttet natur

Beskyttet natur kan være beskyttede naturtyper eller vandløb jf. naturbeskyttelsesloven § 3. Hvis ejendommen er beliggende indenfor et område med beskyttet natur, kan der være begrænsninger for anvendelse af arealerne på ejendommen.

Landbrugspligt

Der er som udgangspunkt landbrugspligt på alle ejendomme, der er over 2 ha (20.000 m²). Når en ejendom er noteret med landbrugspligt, er den omfattet af landbrugslovens regler. Det betyder, at der gælder særlige regler for disse ejendomme f.eks. ved køb og salg. Der er ikke noget krav om, at en ejendom med landbrugspligt skal anvendes til landbrug eller lignende.

Fredskov

Når en skov er fredskovspligtig, betyder det, at den, der ejer skovarealet, til enhver tid har pligt til at anvende det til skovbrugsformål. Med fredskovsplikten følger desuden en række regler, der tilsammen sikrer den langsigtede skovdyrkning.

Skovbyggelinjer

Skovbyggelinjen er en zone på 300 m omkring skove. Skovbyggelinjen gælder for alle offentlige skove og for private skove med et sammenhængende areal på mindst 20 ha. Inden for byggelinjen er der forbud mod at bygge.

Sø- og åbeskyttelseslinjer

Sø- og åbeskyttelseslinjen har til formål at sikre søer og åer som værdifulde landskabselementer og som levesteder for dyre- og planteliv forløber der en sø- eller åbeskyttelseslinje på 150 m fra visse søer og vandløb. Inden for beskyttelseslinjen er der generelt forbud mod ændringer, dvs. at der ikke må placeres bebyggelse, foretages ændringer i terrænet, beplantningen o.l.

Klitfredningslinje

Klitfredningslinjen er en beskyttelseszone som ligger i åbne landskaber typisk 300 m fra kysten og i bebyggede områder typisk 100 m eller mindre fra kysten. Beskyttelseszone findes næsten udelukkende langs den jyske vestkyst ved Skagerrak og Vesterhavet. Det er ikke tilladt at ændre tilstanden af klitfredede arealer eller at udøve aktiviteter, der kan føre til øget risiko for sandflugt.

Beskyttede sten- og jorddiger

Oplysningen omfatter sten- og jorddiger, som er beskyttet mod tilstandsændringer, jf. museumsloven. Oplysningen er vejledende og må derfor ikke anvendes til at afgøre, om der er beskyttede diger i et område.

Fredede fortidsminder og fortidsmindebeskyttelseslinjer

Vedr. fredningsstatus: A = Fredet før 1937. B = Fredet 1937 eller senere. C = Ikke fredningsværdig 1937-56. D = Ikke fredet eller afløst før 2009. U = -

Strandbeskyttelseslinje

I åbne landskaber ligger strandbeskyttelseslinjen typisk 300 m fra kysten. I bebyggede områder typisk 100 m eller mindre fra kysten. Inden for en strandbeskyttelseslinje må der blandt andet ikke placeres bebyggelse som fx bygninger, skure, campingvogne og master eller foretages ændringer i terrænet, tilplantning eller hegning.

Kirkebyggelinjer

Kirkebyggelinjen er en 300 m beskyttelseszone målt fra kirkebygningen. Den skal sikre, at der ikke opføres bebyggelse over 8,5 m, som virker skæmmende på kirken.

Landzonetilladelser

En landzonetilladelse udstedes af kommunen. Den kræves som udgangspunkt for, at man i landzone må opføre nyt byggeri eller foretage udstykning eller ændring i anvendelsen af bestående bebyggelse og ubebyggede arealer.

Varmeforsyning

Oplysningen angiver, hvilken forsyningsform, der er til rådighed for området. Det kan fx være naturgas eller fjernvarme. Desuden oplyses om eventuel tilslutningspligt/forblivelsespligt til en forsyningsform samt om eventuelle forbud mod visse opvarmningstyper (typisk el).

Vejdirektoratets projekter

Der leveres kort for området omkring ejendommen. Kortet viser med farvemærkning om ejendommen er beliggende indenfor et vejforsyningsprojekt, som vejmyndigheden enten undersøger, planlægger eller er ved at anlægge. Eksisterer der ingen vejforsyningsprojekter nær ejendommen vil der ikke udarbejdes et bilag.

Hovedstadsområdets transportkorridorer

Transportkorridorerne i hovedstadsområdet er arealer, der er reserveret til fremtidige motorveje og baner m.m. De er en del af den overordnede fysiske planlægning og har hjemmel i planloven. Det betyder, at de respektive grundejere ikke får erstatning for de begrænsninger, de får pålagt i denne sammenhæng. Hovedstadsområdet omfatter i denne forbindelse kommunerne i Region Hovedstaden, bortset fra Bornholms Regionskommune, samt Greve, Køge, Lejre, Roskilde, Solrød og Stevns kommuner.

Råstofplaner

En råstofplan skal omfatte en periode på mindst 12 år og Regionsrådet vurderer hvert 4. år om der er behov for justeringer eller revision af råstofplanen. Råstofplanen fastlægger, hvor der i regionen kan gives tilladelse til at indvinde naturgivne råstoffer – dvs. sand, grus, sten, kvartssand, ler, moler, plastisk ler, tørv og kalk.

Spildevandsplaner

Kommunernes spildevandsplaner udarbejdes for at give en samlet oversigt over den eksisterende og planlagte spildevandshåndtering i de enkelte kommuner.

Landsplandirektiv "Udviklingsområder"

Inden for et udviklingsområde i kystnærhedszonen har en kommune mulighed for at inddrage nye arealer i byzone og planlægge for anlæg i landzone, uden en særlig planlægningsmæssig eller funktionel begrundelse for kystnær lokalisering efter reglen i planlovens § 5 a, stk. 1. nr. 1. I et udviklingsområde er landzonereglerne mere lempelige end i den øvrige kystnærhedszone.

Varmeplaner

I kommunens varmeplan fastlægges områder, der forventes at blive fjernvarmeforsynet (kollektiv varmforsyning), herunder en forventet tidshorizont herfor, samt områder, der fremover forventes individuelt forsynet med vedvarende energi (ingen kollektiv varmforsyning).

Landsplandirektiv "Baltic Pipe"

Baltic Pipe er en ny gastransmissionsledning, der vil sikre forsynings sikkerheden for naturgas i Danmark. Desuden vil gastransmissionsledningen få forbindelse til gasfelter i Nordsøen og gastransmissionsnettet i Polen.

Vejforsyning

Der leveres kort for området omkring ejendommen. Kortet viser med farvemærkning de veje, som vejmyndigheden har registreret som værende hhv. offentlige, privat fællesveje eller private/almene veje. Status for veje uden farvemærkning er ikke oplyst. Kontakt kommunen for oplysninger om disse.

Kommuneplaner

Kommuneplanen omfatter en periode på 12 år og fastlægger de overordnede mål og retningslinjer for den enkelte kommunes udvikling. Den udgør rammen for udarbejdelse af lokalplaner og er grundlag for behandling af en række sager, herunder den konkrete administration i det åbne land og ansøgninger om byggetilladelse.

Zonestatus

Zonestatus kan være landzone, byzone eller sommerhusområde. Afhængig af zonestatus kan der være forskellige bestemmelser for anvendelse af ejendommen. I landzone skal der fx søges om landzonetilladelse ved større byggeri, mens der i byzone ofte er lokalplaner, der fastsætter regler om bebyggelse og anvendelse af arealer.

Lokalplaner

Grundejerne må ikke bygge nyt, ændre anvendelse osv. i strid med en lokalplan. Kommunalbestyrelsen kan – efter nabohøring – dispensere fra en lokalplan, hvis dispensationen ikke er i strid med principperne i planen.

Jordforureningsattest

Danmarks Miljøportals jordforureningsattest viser oplysninger om jordforurening for matriklen. Attesterne dannes ud fra regionernes og kommunernes oplysninger om jordforurening.

Kortlagt jordforurening

Kortlagt jordforurening kan være betegnet som kortlagt på hhv. vidensniveau 1 (V1) og/eller vidensniveau 2 (V2) i henhold til lov om forurenede jord. Oplysningen fremgår også af jordforureningsattesten.

Påbud iht. jordforureningsloven

Her kan du se, om kommunen har udstedt påbud på ejendommen efter reglerne i lov om forurenede jord. Der oplyses om påbud efter §§ 9(2), 10, 44(2), 48, 72a, jf. § 7, nr. 1 i bekendtgørelse om indberetning af jordforureningsdata.

Områdeklassificering

Områdeklassificeringen inddeles i tre klasser; "Analysefrit område (Kategori 1)", "Analysefrit område (Kategori 2)" og "Område med krav om analyser". Byzoneområder klassificeres som udgangspunkt som lettere forurenede. Områdeklassificeringen er dog ikke nødvendigvis altid sammenfaldende med byzonen. Hvis ejendommen er omfattet af områdeklassificering, kan der være anmeldeligt ved større jordflytning.

Afsender
Frederikssund Kommune, Administrationscenter Slangerup
Kongensgade 18, 3550 Slangerup

Ejendomsnummer (BFE-nr.): 7013861

Udskriftsdato: 07.04.2026

Denne BBR-meddelelse er hentet via selvbetjening.

Tilføjelser eller rettelser bedes oplyst til kommunen på: byggesag@frederikssund.dk eller tlf. 47 35 10 00.

Ejere af ejendommen kan desuden benytte selvbetjeningsløsningen på www.bbr.dk.

Yderligere information om BBR-meddelelsen findes til sidst i dette dokument.

Oplysninger om ejendom

Ejendomsnummer (BFE-nr.): 7013861

BBR-adresse: Tørslevvej 62 (vejkode 1336), 4050 Skibby

Ejendommen består af: 1 grund

Ejendommen har tidligere haft eller været en del af kommunalt ejendomsnummer: 250-17059

Oplysninger om grund**Adresse: Tørslevvej 62, Skuldelev, 4050 Skibby**

Grundens areal: 8105 m²

Matrikelnummer: 18f, Ejerlavnavn: Skuldelev By, Skuldelev (ejerlavskode 70953)

Vandforsyning og afløbsforhold

Grundens vandforsyning: Enkeltindvindingsanlæg (kode 3)

Grundens afløbsforhold: Øvrige renseløsninger: Ældre nedsivningsanlæg med nedsivning til sivebrønd (kode 503)

Udledningstilladelse: Der foreligger ingen kendt tilladelse (kode 5)

Bemærkninger om grund

GULDSMEDEVÆRKSTED, LAGER OG ADMINISTRATIONSKONTOR

Bygninger tilknyttet grund**Bygning 1**

Bygningens anvendelse: Stuehus til landbrugsejendom (kode 110)

Opførelsesår: 1855

Om-/tilbygningsår: Ingen oplysning registreret

Antal etager: 1

Beliggenhed

Adresse: Tørslevvej 62, Skuldelev, 4050 Skibby

Matrikelnummer: 18f, Ejerlavnavn: Skuldelev By, Skuldelev (ejerlavskode 70953)

Kvalitet af koordinatsæt: Sikker geokodning (kode 1)

Materialer

Ydervægsmateriale: Mursten (kode 1)

Tagdækningsmateriale: Tegl (kode 5)

Varmeforsyning

Bygningens varmeinstallation: Varmepumpe (kode 5)

Opvarmningsmiddel: Elektricitet (kode 1)

Bygningens supplerende varme: Brændeovne og lignende med skorsten (kode 2)

Bolig- og erhvervsareal

Bygningens samlede boligareal:	319 m ²
heraf Areal af lovlig beboelse i kældere:	0 m ²
Bygningens samlede erhvervsareal:	0 m ²
heraf Areal af erhverv i kældere:	0 m ²

Etagernes areal

Samlet bygningsareal:	259 m ²
Kælderens areal:	15 m ²
heraf Kælderens udnyttede areal:	0 m ²
heraf Areal af dyb kælder:	15 m ²
heraf Areal af garage i kældere:	0 m ²
Tagetagens areal:	200 m ²
heraf Tagetagens udnyttede areal:	60 m ²

Arealer i grundplan

Bebygget areal:	259 m ²
Overdækket areal:	0 m ²

Andre arealer

Samlet andet areal:	0 m ²
heraf Areal af indbygget affaldsrum:	0 m ²
heraf Areal af indbygget garage:	0 m ²
heraf Areal af indbygget carport:	0 m ²
heraf Areal af indbygget udhus:	0 m ²
heraf Areal af indbygget udestue:	0 m ²
heraf Areal af lukkede overdækninger:	0 m ²
heraf Areal af udvendig efterisolering:	0 m ²
heraf Øvrige arealer:	0 m ²

Bemærkninger om bygning

AFTÆGTSBOLIG

Enheder tilknyttet Bygning 1

Enhed: Tørslevvej 62

Enhedens anvendelse: Stuehus til landbrugsejendom (kode 110)

Boligtype: Egentlig beboelseslejlighed med eget køkken (kode 1)

Enhedens samlede areal:	319 m ²	Antal badeværelser:	1
heraf Enhedens boligareal:	319 m ²	Antal vandskylende toiletter:	1
heraf Enhedens erhvervsareal:	0 m ²	Antal værelser:	14

Bygning 2

Bygningens anvendelse: Tiloversbleven landbrugsbygning (kode 970)

Opførelsesår: 1939

Beliggenhed

Adresse: Tørslevvej 62, Skuldelev, 4050 Skibby

Matrikelnummer: 18f, Ejerlavnavn: Skuldelev By, Skuldelev (ejerlavskode 70953)

Kvalitet af koordinatsæt: Sikker geokodning (kode 1)

Materialer

Ydervægsmateriale: Andet materiale (kode 90)

Tagdækningsmateriale: Metal (kode 6)

Varmeforsyning

Bygningens varmeinstallation: Ingen varmeinstallation (kode 9)

Arealer i grundplan

Bebygget areal:	576 m ²
Overdækket areal:	0 m ²

Bemærkninger om bygning

Ladebygning

Bygning 3

Bygningens anvendelse: Tiloversbleven landbrugsbygning (kode 970)

Opførelsesår: 1926

Beliggenhed

Adresse: Tørslevvej 62, Skuldelev, 4050 Skibby

Matrikelnummer: 18f, Ejerlavnavn: Skuldelev By, Skuldelev (ejerlavskode 70953)

Kvalitet af koordinatsæt: Sikker geokodning (kode 1)

Materialer

Ydervægsmateriale: Mursten (kode 1)

Tagdækningsmateriale: Fibercement herunder asbest (kode 3)

Varmeforsyning

Bygningens varmeinstallation: Ingen varmeinstallation (kode 9)

Arealer i grundplan

Bebygget areal: 180 m²

Overdækket areal: 0 m²

Bemærkninger om bygning

13 INDLAGT VAND

Bygning 4

Bygningens anvendelse: Tiloversbleven landbrugsbygning (kode 970)

Opførelsesår: 1942

Beliggenhed

Adresse: Tørslevvej 62, Skuldelev, 4050 Skibby

Matrikelnummer: 18f, Ejerlavnavn: Skuldelev By, Skuldelev (ejerlavskode 70953)

Kvalitet af koordinatsæt: Sikker geokodning (kode 1)

Materialer

Ydervægsmateriale: Mursten (kode 1)

Tagdækningsmateriale: Fibercement herunder asbest (kode 3)

Varmeforsyning

Bygningens varmeinstallation: Ingen varmeinstallation (kode 9)

Arealer i grundplan

Bebygget areal: 275 m²

Overdækket areal: 0 m²

Bemærkninger om bygning

12 INDLAGT VAND

Bygning 5

Bygningens anvendelse: Tiloversbleven landbrugsbygning (kode 970)

Opførelsesår: 1926

Beliggenhed

Adresse: Tørslevvej 62, Skuldelev, 4050 Skibby

Matrikelnummer: 18f, Ejerlavnavn: Skuldelev By, Skuldelev (ejerlavskode 70953)

Kvalitet af koordinatsæt: Sikker geokodning (kode 1)

Materialer

Ydervægsmateriale: Mursten (kode 1)

Tagdækningsmateriale: Metal (kode 6)

Varmeforsyning

Bygningens varmeinstallation: Ingen varmeinstallation (kode 9)

Arealer i grundplan

Bebygget areal: 140 m²

Overdækket areal: 0 m²

Bemærkninger om bygning

Staldbygning til fjerkræhold

Bygning 6

Bygningens anvendelse: Tiloversbleven landbrugsbygning (kode 970)

Opførelsesår: 1957

Beliggenhed

Adresse: Tørslevvej 62, Skuldelev, 4050 Skibby

Matrikelnummer: 18f, Ejerlavnavn: Skuldelev By, Skuldelev (ejerlavskode 70953)

Kvalitet af koordinatsæt: Sikker geokodning (kode 1)

Materialer

Ydervægsmateriale: Mursten (kode 1)

Tagdækningsmateriale: Fibercement herunder asbest (kode 3)

Varmeforsyning

Bygningens varmeinstallation: Ingen varmeinstallation (kode 9)

Arealer i grundplan

Bebygget areal: 256 m²

Overdækket areal: 0 m²

Bemærkninger om bygning

STAKHJÆLM

Tekniske anlæg tilknyttet grund

Teknisk anlæg 2

Klassifikation: Silo (kode 1120)

Indhold: Andet (kode 99)

Etableringsår: 1700

Beliggenhed

Adresse: Tørslevvej 62, Skuldelev, 4050 Skibby

Matrikelnummer: 18f, Ejerlavnavn: Skuldelev By, Skuldelev (ejerlavskode 70953)

Kvalitet af koordinatsæt: Sikker geokodning (kode 1)

Tekniske oplysninger

Driftsstatus: Ikke i drift (kode 2)

Areal: 19 m²

Bemærkninger om teknisk anlæg

Har været til græs

Oprettet via geokoderen.dk af BBR Erhvervsservice

Teknisk anlæg 3

Klassifikation: Silo (kode 1120)

Indhold: Andet (kode 99)

Etableringsår: 1700

Beliggenhed

Adresse: Tørslevvej 62, Skuldelev, 4050 Skibby

Matrikelnummer: 18f, Ejerlavnavn: Skuldelev By, Skuldelev (ejerlavskode 70953)

Kvalitet af koordinatsæt: Sikker geokodning (kode 1)

Tekniske oplysninger

Driftsstatus: Ikke i drift (kode 2)

Areal: 20 m²

Bemærkninger om teknisk anlæg

Har været til græs

Oprettet via geokoderen.dk af BBR Erhvervsservice

Teknisk anlæg 4

Klassifikation: Silo (kode 1120)

Indhold: Andet (kode 99)

Etableringsår: 1700

Beliggenhed

Adresse: Tørslevvej 62, Skuldelev, 4050 Skibby

Matrikelnummer: 18f, Ejerlavnavn: Skuldelev By, Skuldelev (ejerlavskode 70953)

Kvalitet af koordinatsæt: Sikker geokodning (kode 1)

Tekniske oplysninger

Driftsstatus: Ikke i drift (kode 2)

Areal: 8 m²

Bemærkninger om teknisk anlæg

Har været brugt som staklade

Oprettet via geokoderen.dk af BBR Erhvervsservice

Teknisk anlæg 5

Klassifikation: Møddingsanlæg (kode 1950)

Etableringsår: Ingen oplysning registreret

Beliggenhed

Adresse: Tørslevvej 62, Skuldelev, 4050 Skibby

Matrikelnummer: 18f, Ejerlavnavn: Skuldelev By, Skuldelev (ejerlavskode 70953)

Kvalitet af koordinatsæt: Sikker geokodning (kode 1)

Kort til BBR-meddelelsen

Dette kort viser beliggenheden af ejendommens bygninger og tekniske anlæg.

Bygninger og tekniske anlæg, der er registreret i BBR, vises med prikker samt B1 for Bygning 1, T1 for Teknisk anlæg 1 osv.

Hvis prikken er rød, er der brug for ejers medvirken til at flytte prikken til den korrekte beliggenhed af bygning eller teknisk anlæg. Dette gøres af ejer på www.bbr.dk, hvor der kan zoomes ind på kortet.

Det er kun prikkerne, ejer skal forholde sig til i BBR. Alle streger, grænser og bygningsomrids er baggrundsdata fra andre kilder. Matrikelkortet er vejledende, og skellenes nøjagtige placering falder ikke altid sammen med hække m.m. på luftfotoet. Se www.matriklen.dk.

Luftfoto optages om foråret, og de hvide bygningsomrids tegnes på baggrund heraf. Derfor kan der ses forsinkelser, hvor fx en bygning stadig er tegnet med et hvidt bygningsomrids, selvom bygningen er nedrevet og slettet fra BBR. Se www.geodanmark.dk.



Forkortelser

B# Bygning #
T# Teknisk anlæg #
NY Nybyggeri

Prikker på kortet

● Bygning/teknisk anlæg er sikkert placeret
● Bygning/teknisk anlæg er usikkert placeret
* Bygning på fremmed grund

Streger i kortet

— Ejendom
— Matrikelskel
— Bygningsomrids

Om BBR-meddelelsen

BBR-meddelelsen er en udskrift af de aktuelle oplysninger, som er registreret om en ejendoms bygninger, boliger og tekniske anlæg i Bygnings- og Boligregistret (BBR).

Oplysningerne i BBR anvendes til mange formål i både stat, kommuner og private virksomheder. I det offentlige gælder det fx ejendomsvurdering og

bloktilskud til kommunerne samt boligstøtte. I det private gælder det fx låntagning og ejendomshandel i finans- og ejendomssektoren.

For nyere bygninger stammer oplysningerne i BBR primært fra byggesagsbehandlingen. For ældre bygninger stammer oplysningerne typisk fra nuværende eller tidligere ejere af en ejendom.

Ejers oplysningspligt

Det er altid den aktuelle ejer af en ejendom, der har ansvar for at indberette oplysninger til BBR for at sikre, at oplysningerne i BBR er korrekte.

Derfor er det vigtigt, at du som ejer læser BBR-meddelelsen og kontrollerer, om alle bygninger, boliger og tekniske anlæg på ejendommen er registreret rigtigt.

Ved køb af ejendom eller ved ændringer vedrørende bygnings- og boligforhold samt tekniske anlæg er det ekstra vigtigt at være opmærksom på, om registreringerne i BBR er korrekte.

Hvis oplysningerne er mangelfulde eller forkerte, har du som ejer pligt til at meddele de rigtige oplysninger til kommunen. Dette kan fx gøres via selvbetjeningsløsningen på www.bbr.dk.

Det er kommunen, som er ansvarlig for at registrere oplysningerne i BBR.

Kommunen har lov til at kontrollere oplysningerne, der indberettes til BBR. Kontrollen kan ske ved besøg på ejendommen eller ved registersamkøring med andre kilder, fx folkeregistret eller luftfotos.

Reglerne om Bygnings- og Boligregistret står i lov om bygnings- og boligregistrering (BBR-loven) (lovbekendtgørelse nr. 797 af 6. august 2019).

Der kan gives en bøde efter BBR-loven, hvis oplysninger ikke indberettes til BBR, eller hvis der gives forkerte oplysninger.

En registrering i BBR betyder ikke nødvendigvis, at et forhold er lovligt i henhold til anden lovgivning.

Særlige oplysninger

For bygninger til bolig eller erhverv kræver blandt andet disse oplysninger opmærksomhed:

- Opførelsesår
- Om- og tilbygningsår
- Bebygget areal
- Antal etager
- Samlet boligareal og erhvervsareal
- Areal af udnyttet tagetage
- Areal af indbygget udestue
- Tagdækningsmateriale (kodeliste)
- Ydervægsmateriale (kodeliste)
- Varmeinstallation (kodeliste)
- Opvarmningsmiddel (kodeliste)
- Antal badeværelser
- Antal vandskyllende toiletter.

Nogle oplysninger i BBR registreres med en kode. Oversigt over koder kan ses på www.bbr.dk/kodelister.

Opførelsesår

Det år, hvor bygningen er opført. For nogle bygninger står år 1000, fordi opførelsesåret ikke er oplyst.

Antal etager

Alle etager i bygningen – bortset fra kælder og tagetage.

Varmeinstallation og opvarmningsmiddel

Den varmeinstallation og det opvarmningsmiddel, der kan opvarme bygningen. Hvis varmeinstallationen er fjernvarme, registreres ikke opvarmningsmiddel.

Antal badeværelser

Antal rum, der er indrettet til at tage bad i.

Antal vandskyllende toiletter

Antal toilet-kummer (wc'er), der er i en bolig.

Registrering i BBR

I BBR registreres oplysninger om grunde, bygninger, enheder og tekniske anlæg:

Grund

Grunden er et sammenhængende stykke jord og er normalt det samme som en matrikel. Nogle grunde kan dog bestå af flere matrikler. Større ejendomme, fx landbrugsejendomme, kan bestå af flere grunde. På grunden registreres oplysninger om fx vandforsyning og afløbsforhold.

Bygning

Bygninger i BBR er alt fra et redskabsskur til et butikscenter. På bygningen registreres fx oplysninger om bygningens anvendelse, opførelsesår, varmeinstallation, arealer samt ydervægs- og tagdækningsmateriale.

Arealer i BBR

Arealer i BBR måles til ydersiden af ydervæggene. Det vil sige inklusive arealer af alle vægge. Areal af vægge mellem boliger deles ligeligt. Arealer måles i niveau med færdigt gulv, dog undtaget for tagetager, der måles 1,5 meter over færdigt gulv til den udvendige side af taget.

Boligareal

Boligarealet er det areal, som er indrettet til boligformål. Det omfatter værelser og stuer, køkken, bade- og toiletrum, entré, interne trapper og gangarealer m.m. samt udnyttet areal i en tagetage.

I boligarealet indgår desuden areal af kælderrum, der anvendes til boligformål, dvs. opfylder byggelovgivningens krav til beboelsesrum, samt areal af bade- og toiletrum i kælderen.

For lejligheder indgår ofte en andel af bygningens adgangsareal i boligarealet, fx en andel af trappeopgangen, elevatoren eller altangangen. Adgangsarealer fordeles ligeligt mellem de enkelte boliger.

For institutionsboliger indgår desuden en andel af fælles boligarealer i boligarealet.

Enhed

En enhed er betegnelsen for fx en bolig i et parcelhus, en lejlighed eller et erhvervslejemål. En enhed ligger inde i en bygning og har sin egen adresse. Enfamiliehuse har typisk én boligenhed, en etageejendom har en enhed for hver beboelseslejlighed og hvert erhvervslejemål. På enheden registreres fx enhedens anvendelse, bolig- og erhvervsareal samt køkken-, toilet- og badeforhold.

Tekniske anlæg

Tekniske anlæg er fx olietanke, vindmøller, gyllebeholdere samt slanger til jordvarme og solcelleanlæg. Tekniske anlæg er som regel beliggende på en grund, men kan også være knyttet til en bygning.

Bebygget areal

Det areal, som bygningen fylder på grunden set oppefra. Tagudhæng og halvtage medregnes normalt ikke. Bebygget areal svarer typisk til stueetagens areal – inklusive indbygget udestue, udhus, garage og carport.

Samlet bygningsareal

Summen af alle bygningens regulære etagers areal – uden areal af tagetage, kælder, åbne altaner og åbne overdækkede terrasser, men inklusive indbygget udestue, udhus, garage og carport.

Tagetagens areal

Samlet areal af hele tagetagen – både bolig- og erhvervsareal samt det areal, der potentielt kan indrettes til bolig- eller erhvervsformål. Åbne altaner og tagterrasser medregnes ikke.

Tagetagens udnyttede areal

Den del af tagetagens areal, der er indrettet til boligformål eller anvendes til erhvervsformål og indgår i enhedens bolig- eller erhvervsareal.

Kælderens areal

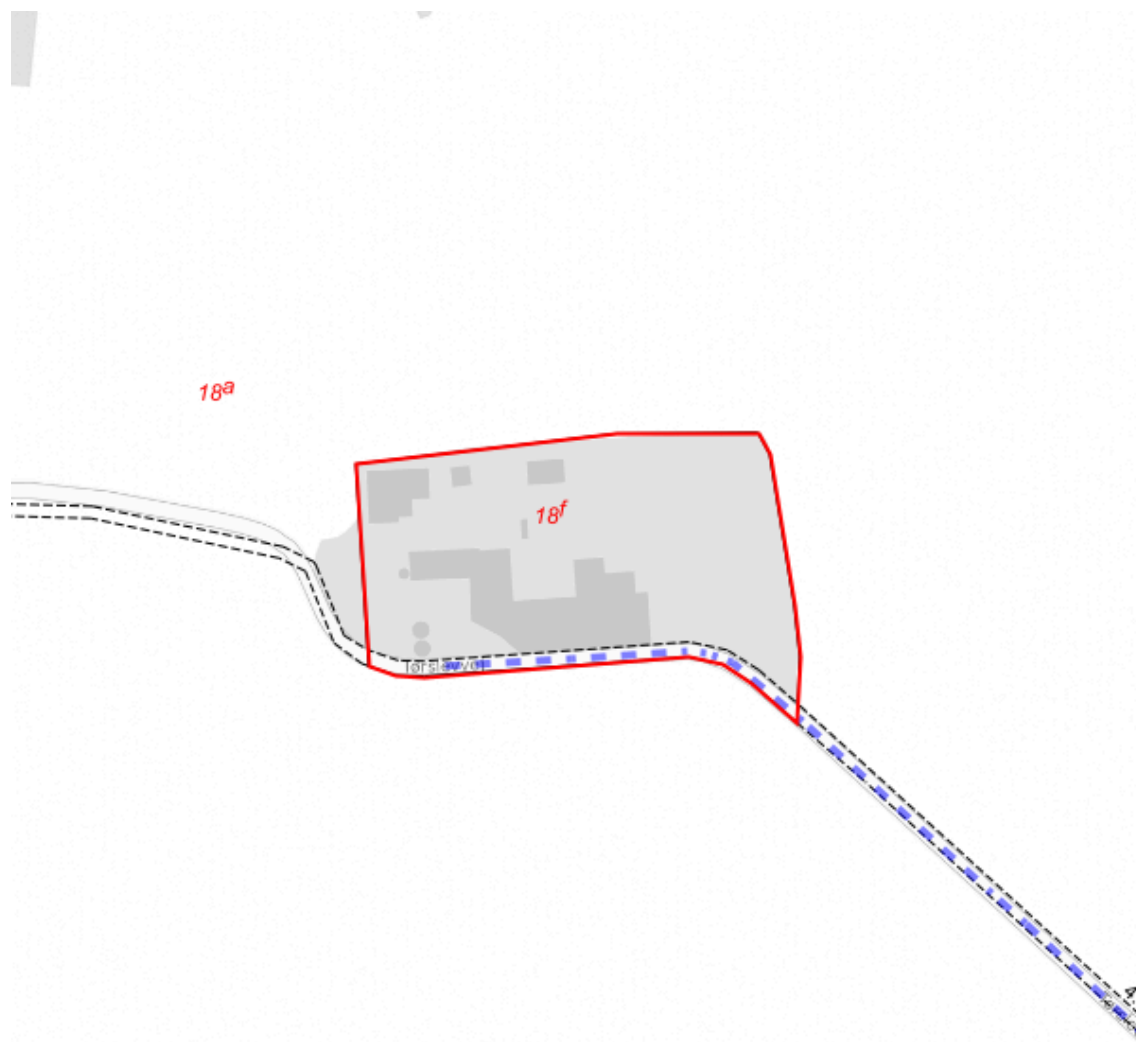
Samlet areal af hele kælderen. Arealer i krybekældre medtages ikke.



EJENDOMS DATA RAPPORT

Oversigt over vejforsyning

Berørende matr. 18f Skuldelev By, Skuldelev
Oplysninger om vejforsyning er indhentet d. 07-04-2026.



75 m.

© Styrelsen for Dataforsyning og Effektivitet

Signaturforklaring:

- Offentlig
- - - Privat fælles
- Øvrige (privat/almene/udlagt privat fælles)
- Planlagt nedklassificering
- Matriklens placering

Kortet viser med farvemarkering de veje og stier, som vejmyndigheden har registreret som værende hhv. offentlige, private fælles eller private/almene/udlagte private fælles. Status for veje/stier uden farvemarkering er ikke oplyst. Kontakt kommunen for oplysning om disse.

Forureningsattester

Dette dokument er genereret ud fra et øjebliksbillede af hvilke matrikler og tilhørende data, der hørte under det pågældende BFE-nummer på tidspunktet for udtrækket. Danmarks Miljøportal kan ikke garantere, at der er fuldt ud samme data og matrikler tilhørende BFE-nummeret på et senere tidspunkt.

BFE-nummer: 7013861

Ejerlav og matrikelnumre: (70953,18f)

Der er søgt på følgende matrikel:

Ejerlavnavn	Skuldelev By, Skuldelev
Matrikelnummer	18f
Region	Region Hovedstaden
Kommune	Frederikssund (NY)
Beregningsdato	[Manglende Beregningsdato]

Kort

Placeringen af den søgte matrikel kan ses nedenfor (her kan de også se om der er jordforureninger i nærheden af det søgte).



Forureningsstatus

Matrikel status: Matriklen er ikke kortlagt.

Region Hovedstaden har for nuværende ingen oplysninger om jordforurening på den pågældende matrikel.

Matriklen er ikke omfattet af områdeklassificering.

Der er på denne matrikel ikke igangværende påbud efter jordforureningsloven.

Kontaktoplysninger

Region Hovedstaden

Adresse	Region Hovedstaden, Center for Regional Udvikling, Kongens Vænge 2, 3400 Hillerød
Mail	miljoe@regionh.dk
Web	www.regionh.dk
Bemærkning	Bemærk, at Regionen ikke indberetter lokaliserede (uafklarede) oplysninger for København og Tårnby kommune. I disse to kommuner kan Regionen derfor ligge inde med lokaliserede (uafklarede) oplysninger, uanset hvilken forureningsstatus, der fremgår af jordforureningsattesten. For øvrige kommuner kan Regionen i enkelte tilfælde ligge inde med lokaliserede (uafklarede) oplysninger, uanset hvilken forureningsstatus, der fremgår af jordforureningsattesten. Se Region Hovedstadens hjemmeside for nærmere information om, hvordan jordforureningsoplysninger kan hentes (https://www.regionh.dk/miljoe)

Frederikssund (NY)

Adresse	Torvet 2 3600 Frederikssund
Mail	jord@frederikssund.dk
Web	www.frederikssund.dk
Bemærkning	Hvis din grund ikke er omfattet af områdeklassificering i denne attest, kan det skyldes at din kommune endnu ikke har gjort data tilgængelige på Danmarks Miljøportal eller at data ikke er opdateret.

Bilag

Jordforurening, V1

Et areal betegnes som kortlagt på vidensniveau 1 (V1), hvis der er tilvejebragt en faktisk viden om aktiviteter på arealet eller aktiviteter på andre arealer, der kan have været kilde til jordforurening på arealet.

Jordforurening, V2

Et areal betegnes som kortlagt på vidensniveau 2 (V2), hvis der er tilvejebragt et dokumentationsgrundlag, der gør, at det med høj grad af sikkerhed kan lægges til grund, at der på arealet er en jordforurening af en sådan art og koncentration, at forurening kan have skadelig virkning på mennesker og miljø.

Lokaliseret (uafklaret)

Et areal betegnes som lokaliseret (uafklaret), hvis der er oplysninger, som endnu ikke er i vurderet i forhold til kortlægning. Uafklarede oplysninger kan eksempelvis være historiske oplysninger vedrørende tidligere aktiviteter på en grund eller oplysninger om fund af forurening. Uafklarede oplysninger kan dermed efter yderligere gennemgang af eksempelvis arkiver og sagsbehandling resultere i en kortlægning af en grund eller i en status som "Udgået før kortlægning"

Nuancering

Nuancering af kortlægning på V2, på baggrund af den risiko, den kortlagte forurening udgør eller kan udgøre for den aktuelle anvendelse til boligformål

Udgået Efter Kortlægning

Forureninger, som har været kortlagt på vidensniveau 1 eller 2, men som er udgået af kortlægningen

Udgået Før Kortlægning

Lokaliteter, hvor der er foretaget en oprensning så de ikke bliver kortlagt som forurenede (V2). Desuden findes der lokaliteter i denne kategori, hvor det har været vurderet om de skulle kortlægges som mulig forurenede (V1) men hvor lokaliteten frikendes på baggrund af de historiske oplysninger.

Områdeklassificering

Område, hvor jorden antages at være lettere forurenede, udpeget jf. jordforureningslovens § 50a. Byzone klassificeres som udgangspunkt som område, hvor jorden antages at være lettere forurenede. Oplysning om områdeklassificering stammer fra en tegning af matriklen på kort. I enkelte tilfælde kan unøjagtigheder eller ændringer i matrikeltegningen resultere i, at matriklen fejlagtig overlapper en anden matrikel og påvirker informationer om områdeklassificering herpå. Hvis attesten indeholder oplysning om områdeklassificering, inkl. analysefrie områder, som forekommer ukorrekt, så kan du få et overblik over matriklen på <http://arealinformation.miljoportal.dk/distribution/>. Ellers kan den aktuelle kommune kontaktes.

Igangværende påbud - JFL

Areal, hvor kommunen har meddelt et påbud efter jordforureningsloven. Det kan være enten et aktivt påbud eller et påbud, hvor der alene er længerevarende vilkår (f. eks. belægning eller monitoring). Når et påbud er helt opfyldt, oplyses det ikke i jordforureningsattesten. Kommunen skal oplyse om påbud efter jordforureningsloven jf. reglerne i Bekendtgørelse om indberetning og registrering af jordforureningsdata, dvs. påbud meddelt efter 1. juli 2014 efter de hjemler, der er fastsat. Kommunen kan oplyse om påbud efter andre hjemler og påbud, som er meddelt tidligere, når de er igangværende.

SPAR PÅ ENERGIEN I DIN BYGNING

- status og forbedringer

Energimærkningsrapport
Tørslevvej 62
4050 Skibby



Bygningens energimærke:



Gyldig fra 22. januar 2020
Til den 22. januar 2030.

Energimærkningsnummer 311418399



Energistyrelsen

Denne rapport er udskrevet fra www.boligejer.dk, og er derfor tilgængelig for offentligheden. Det faktiske energiforbrug i bygningen fremgår ikke af rapporten, da denne oplysning er fortrolig for enfamiliehuse.

ENERGIMÆRKET

FORMÅLET MED ENERGIMÆRKNINGEN

Energimærkning af bygninger har to formål:

1. Mærkningen synliggør bygningens energiforbrug og er derfor en form for varedeklaration, når en bygning eller lejlighed sælges eller udlejes.
2. Mærkningen giver et overblik over de energimæssige forbedringer, som er rentable at gennemføre – hvad de går ud på, hvad de koster at gennemføre, hvor meget energi og CO₂ man sparer, og hvor stor besparelse der kan opnås på el- og varmeregninger.

Mærkningen udføres af en energikonsulent, som måler bygningen op og undersøger kvaliteten af isolering, vinduer og døre, varmeinstallation m.v. På det grundlag beregnes bygningens energiforbrug under standardbetingelser for vejr, familiestørrelse, driftstider, forbrugsvaner m.v.

Det beregnede forbrug er en ret præcis indikator for bygningens energimæssige kvalitet – i modsætning til det faktiske forbrug, som naturligvis er stærkt afhængigt både af vejret og af de vaner, som bygningens brugere har. Nogle sparer på varmen, mens andre fyrer for åbne vinduer eller har huset fuldt af teenagere, som bruger store mængder varmt vand. Mærket fortæller altså om bygningens kvalitet – ikke om måden den bruges på, eller om vinteren var kold eller mild.



BYGNINGENS ENERGIMÆRKE

På energimærkningsskalaen vises bygningens nuværende energimærke.

Nye bygninger skal i dag som minimum leve op til energikravene for A2015.

Hvis de rentable energibesparelsesforslag gennemføres, vil bygningen få energimærke E

Hvis de energibesparelser, der kan overvejes i forbindelse med en renovering eller vedligeholdelse også gennemføres, vil bygningen få energimærke D



Årligt varmeforbrug

11,0 Kløvet rummeter brænde	8.939 kr
47.635 kWh elektricitet	67.022 kr
Samlet energiudgift	75.961 kr
Samlet CO ₂ udledning	9,38 ton

BYGNINGEN

Her ses beskrivelsen af bygningen og energibesparelserne, som energikonsulenten har fundet. For de bygningsdele, hvor der er fundet energibesparelser, er der en beskrivelse af hvordan bygningen er i dag, og så selve besparelsesforslaget. For hvert besparelsesforslag er anført den årlige besparelse i kroner og i CO₂-udledningen, som forslaget vil medføre.

Hvis investeringen er rentabel, er investeringen også anført. Rentabilitet betyder, at energibesparelsen kan tilbagebetale investeringen inden de komponenter, der indgår i besparelsen, skal udskiftes igen. Hvis dette ikke er tilfældet, anses investeringen ikke at være rentabel, og investeringen er ikke anført.

Man skal være opmærksom på, at der er en række besparelsesforslag, der i følge bygningsreglementet, skal gennemføres i forbindelse med renovering eller udskiftninger af bygningsdele eller bygningskomponenter.

Investering er med moms. Besparelser er med moms og energiafgifter.

Tag og loft	Investering	Årlig besparelse
LOFT Lukket etageadskillelse mod uopvarmet tagrum er uisolereet. Konstruktions- og isoleringsforhold er skønnet ud fra opførelsestidspunktet.		
FORBEDRING Isolering af lukket etageadskillelse mod uopvarmet tagrum med 300 mm isolering. Isoleringsarbejdet udføres ovenfra.	207.600 kr.	23.200 kr. 2,84 ton CO ₂

Ydervægge	Investering	Årlig besparelse
MASSIVE YDERVÆGGE Ydervægge består af 36 cm massiv og uisolereet teglvæg. Konstruktions- og isoleringsforhold er baseret på ejers oplysninger samt målt ved dør. Isoleringsforholdet er skønnet ud fra dette. Der vurderes at der kan være forkomme områder med hulrum mellem for- og bagmur		
FORBEDRING Indvendig efterisolering med 200 mm isolering på massive ydervægge. Arbejdet udføres iht. gældende regler på området, hvad angår materialekrav samt placering og udførelse af dampspærre. I forbindelse med arbejdet, skal der udføres nye lysninger og bundstykker ved vinduer, og tekniske installationer føres med ud i ny væg.	242.400 kr.	15.500 kr. 1,90 ton CO ₂

<p>KRYBEKÆLDER Dele af gulvet er isoleret med 300 mm isolering. Konstruktions- og isoleringsforhold er baseret på ejers oplysninger.</p> <p>Gulv mod krybekælder udført som lukket bjælkelag, er uisolert. Konstruktions- og isoleringsforhold er skønnet ud fra opførelsestidspunktet.</p>		
<p>FORBEDRING Eksisterende krybekælder fjernes og alle ventilationsåbninger lukkes ved tilstøbning. Der udlægges sandfyld til underside af ny isolering. Der isoleres med 300 mm fast mineraluld eller polystyrenplader, og afsluttes med 10 cm beton og slidlagsgulve. Overside af slidlag afpasses ny gulvbelægning. Eksisterende installationer efterisoleres og fastholdes for senere indstøbning. Hvis der er samlinger på rør, må disse ikke indstøbes. Alternativt udføres nye installationer. Nye installationer er ikke indregnet i investeringen.</p>	197.900 kr.	8.700 kr. 1,06 ton CO ₂
<p>Ventilation</p>	Investering	Årlig besparelse
<p>VENTILATION Der er naturlig ventilation i hele bygningen. Bygningen vurderes delvis utæt, da konstruktionssamlinger og fuger ved vindues- og døråbninger, samt tætningslister i vinduer og udvendige døre ikke er helt intakte.</p>		

VARMEANLÆG

Varmeanlæg	Investering	Årlig besparelse
<p>VARMEANLÆG Bygningen opvarmes med el. Da der i størstedelen af huset ingen varmekilde er skal dette iht. gældende regler registreres som elopvarmet.</p>		
<p>OVNE Der er supplerende varmforsyning i form af en brændeovne. Brændeovne er placeret i østenden af huset. Varmekildens andel af bygningens samlede opvarmning er indregnet i henhold til Energistyrelsens beregningsregler. Brændeovnen er vurderet til at være produceret i perioden 2008-2015.</p>		
<p>VARMEPUMPER Der er monteret en nyere on/off styret varmepumpe, som producerer luftvarme til rumopvarmning. Varmepumpen er typen luft/luft, hvilket vil sige at varmepumpen er et splitanlæg med en udedel og en indedel. Luftvarmepumpen forsyner køkken og alrum med varme.</p>		
<p>FORBEDRING VED RENOVERING Der foreslås installation af ny luft/vand varmepumpe. Anlægget består af en inde- og udedel, som veksler energi i luften om til varme, der via indedelen leverer varme til både rumopvarmning og varmt brugsvand. Selve indedelen kan placeres i bryggers. Det anbefales altid at få udført en konkret beregning ud fra en leverandørs- eller producents specifikke beregningsdata, inden arbejdet igangsættes. Ligeledes er det altid en god ide at indhente et samlet tilbud fra en leverandør/montør. Begge dele vil ofte kunne medvirke til en endnu bedre rentabilitet. Der udføres nyt to-strengs anlæg med varmefordeling fra varmepumpe via radiatorer i opvarmede rum.</p>		3.400 kr. 0,47 ton CO ₂
<p>SOLVARME Der er intet solvarmeanlæg på bygningen.</p>		
<p>FORBEDRING VED RENOVERING Der foreslås installation af ny 300 liters solvarmebeholder i forbindelse med solvarmeanlæg Der foreslås installation af et nyt solvarmeanlæg på 20 m², udført som vakuumrør (Piperør) med 1 lag dækglas. Solvarmebeholder (se under afsnittet for</p>		3.700 kr. 0,52 ton CO ₂

varmtvandsbeholdere) skal være med en kapacitet på 50 liter pr. kvm solfanger, dog minimum 200 liter. Beholder forsynes med elpatron til opvarmning af brugsvand i kolde perioder. Der monteres tilslutningsrør til solfanger, der forsynes med pumpeenhed.
Anlægget kan udføres som et landanlæg mod syd.

Varmefordeling

Investering Årlig
besparelse

VARMEFORDELING

Der er intet vandbåret varmfordelingsanlæg i bygningen.

VARMT VAND

Varmt vand	Investering	Årlig besparelse
VARMT VAND I beregningen er der indregnet et varmtvandsforbrug på 250 liter pr. m ² opvarmet boligareal pr. år.		
VARMTVANDSBEHOLDER Varmt brugsvand produceres i 60 l præisoleret vandvarmer.		

ENERGIKONSULENTENS SUPPLERENDE KOMMENTARER

Bygningen anvendes som helårsbolig.

FORELIGGENDE TEGNINGER

Der forelå ingen bygningstegninger ved besigtigelsen.

Den isoleringsmæssige stand af mindre dele af bygningen er skønnet.

Der er ikke udført destruktive undersøgelser.

Det kan anbefales at kontrollere isoleringsforholdene i dele af bygningen, da disse forhold som nævnt er skønnet; skøn er baseret ud fra fysiske forhold samt som for tilsvarende bygninger af samme alder. Så vidt det er muligt, er de isoleringsmæssige forhold af alle enkelte bygningsdele kontrolleret ud fra fysiske forhold m.v. (fx. tykkelse af vægge, normkrav m.v.).

Bygningen er opmålt (ydervægge, gulve, tag, vinduer, døre m.v.) i forbindelse med udarbejdelse af nærværende Energimærkning.

OM VINDUER

I forbindelse med nedslidte vinduer, punkterede ruder, ønske om større komfort eller for opnåelse af besparelse kan det anbefales, at udskifte ruder til lavenergiruder med varm kant, hvilket betyder at afstandslisten mellem lagene af glas er af et materiale med lav varmeledning – på den måde mindskes kuldebroen.

I forbindelse med udskiftning af glas/ældre termoruder i vinduer-døre bør det overvejes, om det med fordel kan betale sig at udskifte hele vinduet-døren, hvilket vil sige såvel glas som karme og rammer i én enhed.

Det kan være vanskeligt at vurdere, om en ældre 2-lags lavenergirude med kold kant er en 2-lags lavenergirude med kold kant eller en nyere 2-lags termorude.

BRÆNDEOVN

Varme fra brændeovn indgår i nærværende beregninger jf. gældende regler.

KÆLDER

Kælder er forudsat som uopvarmet.

UDFØRELSE AF ENERGIBESPARENDE FORANSTALTNINGER

I forbindelse med udførsel af energibesparende foranstaltninger samt i forbindelse med ombygning og

renovering bør der altid tages en energikonsulent med på råd.

Der kan i forbindelse med ombygning og renovering forekomme yderligere mulige energibesparende foranstaltninger.

Alle udgifter i nærværende Energimærkning til energibesparende foranstaltninger bør verificeres ved bl.a. indhentning af flere tilbud.

Eventuelle energitilskud er ikke medregnet i denne rapport. – Se mere herom på

<https://spareenergi.dk/forbruger/boligen/tilskud-og-fradrag>

Alle udgifter i nærværende Energimærkning forudsætter udførelse af en væsentlig del af de energibesparende forslag, således at der kan indhentes konkurrencedygtige priser/mængderabat.

RENTABLE BESPARELSFORSLAG

Herunder vises forslag til energibesparelser der skønnes at være rentable at gennemføre. At være rentabel betyder her, at besparelsen kan tilbagebetale investeringen inden de komponenter, der indgår i besparelsesforslaget, skal udskiftes igen.

F.eks. hvis forslaget er udskiftning af en cirkulationspumpe, forventes pumpen at leve i 15 år, og besparelsesforslaget anses at være rentabel hvis besparelsen kan tilbagebetale investeringen over 15 år. Hvis besparelsesforslaget er efterisolering af en hulmur ved indblæsning af granulat, er levetiden 40 år, og besparelsesforslaget er rentabelt hvis investeringen kan tilbagebetales over 40 år.

For hvert besparelsesforslag vises investeringen, besparelsen i energi og besparelsen i kr. ved nedsættelsen af energiregningen.

Hvis besparelsesforslaget medfører, at forbruget af en given energiform stiger, så vil stigningen være anført med et minus foran. Det vil f.eks. typisk tilfældet ved udskiftning et oliefyr med en varmepumpe, hvor forbruget af olie erstattes med et elforbrug til varmepumpen.

Investering er med moms. Besparelser er med moms og energiafgifter.

Emne	Forslag	Investering	Årlig besparelse i energienheder	Årlig besparelse
Bygning				
Loft	Isolering af lukket etageadskillelse mod uopvarmet tagrum med 300 mm isolering	207.600 kr.	3,5 Kløvet rummeter Brænde 14.433 kWh Elektricitet	23.200 kr.
Massive ydervægge	Indvendig efterisolering af massive ydervægge med 200 mm	242.400 kr.	2,4 Kløvet rummeter Brænde 9.634 kWh Elektricitet	15.500 kr.
Vinduer	Montage af forsatsruder	7.600 kr.	0,2 Kløvet rummeter Brænde 724 kWh Elektricitet	1.200 kr.
Yderdøre	Udskiftning af eksisterende yderdør og Udskiftning af yderdør	30.000 kr.	0,3 Kløvet rummeter Brænde 1.265 kWh Elektricitet	2.100 kr.

Terrændæk	Isolering af uisoleret gulv mod uopvarmet kælder med 150 mm isolering	6.000 kr.	0,3 Kløvet rummeter Brænde 1.049 kWh Elektricitet	1.700 kr.
Krybekælder	Nedrivning af eksisterende krybekælder og etablering af nyt terrændæk med 300 mm isolering	197.900 kr.	1,3 Kløvet rummeter Brænde 5.406 kWh Elektricitet	8.700 kr.

BESPARELSESFORSLAG VED RENOVERING ELLER REPARATIONER

Her vises besparelsesforslag hvor energibesparelsen ikke kan tilbagebetale investeringen inden de komponenter, der indgår i besparelsesforslaget, skal udskiftes igen. Det vil dog ofte være fordelagtigt at overveje disse besparelsesforslag hvis bygningen skal renoveres eller hvis der er bygningskomponenter, der alligevel skal udskiftes.

Investeringen til forslagene er ikke angivet, da investeringen vil afhænge af den konkrete renovering, som skal ske i forbindelse med besparelsesforslaget.

Besparelse er med moms og energiafgifter.

Emne	Forslag	Årlig besparelse i energienheder	Årlig besparelse
Varmeanlæg			
Varmepumper	Installation af ny luft/vand varmepumpe og Etablering af nyt varmfordelingsanlæg til radiatorer	2.363 kWh Elektricitet	3.400 kr.
Solvarme	Installation af 1000 liters solvarmebeholder og Installation af nyt solvarmeanlæg til brugsvandsproduktion	0,0 Kløvet rummeter Brænde 2.638 kWh Elektricitet	3.700 kr.

BAGGRUNDSINFORMATION

BYGNINGSBESKRIVELSE

Tørslevvej 62, 4050 Skibby

Adresse	Tørslevvej 62, 4050 Skibby
BBR nr	250-17059-1
Bygningens anvendelse i følge BBR	Stuehus til landbrugsejendom (110)
Opførelsesår	1855
År for væsentlig renovering	Ikke angivet
Varmeforsyning	El
Supplerende varme	Brændeovn og Varmepumpe
Boligareal i følge BBR	319 m ²
Erhvervsareal i følge BBR	0 m ²
Opvarmet bygningsareal	197,1 m ²
Heraf tagetage opvarmet	0 m ²
Heraf kælderetage opvarmet	0 m ²
Uopvarmet kælderetage	15 m ²
Energimærke	G
Energimærke efter rentable besparelsesforslag	E
Energimærke efter alle besparelsesforslag	D

OPLYST FORBRUG INKL. MOMS OG AFGIFTER

Denne rapport er udskrevet fra www.boligejer.dk, og er derfor tilgængelig for offentligheden. Det faktiske energiforbrug i bygningen og omkostningerne til dækning af det, fremgår ikke af rapporten, da denne oplysning er fortrolig for enfamiliehuse.

KOMMENTARER TIL BYGNINGSBESKRIVELSEN

Det opmålte bebyggelsesareal stemmer ikke overens med BBR.
 Arealet i BBR er 259 m² og det opmålte areal er 197,1 m².
 Det er i energimærket det opmålte area der er medregnet.

Tagetagen er i denne energimærkning registreret som ikke udnyttet areal.
 Forudsætningen for denne undtagelse er, at der skal ske omfattende renovering, før den udnyttede del af tagetagen igen er beboelig. - Der er ingen varmekilde på tagetagen.

KOMMENTARER TIL DET OPLYSTE OG BEREGNEDE FORBRUG

Denne rapport er udskrevet fra www.boligejer.dk, og er derfor tilgængelig for offentligheden. Det faktiske energiforbrug i bygningen og omkostningerne til dækning af det, fremgår ikke af rapporten, da denne oplysning er fortrolig for enfamiliehuse.

ANVENDTE PRISER INKL. AFGIFTER VED BEREGNING AF BESPARELSER

Ved beregning af energibesparelser anvendes nedenstående energipriser:

Brænde	809,60 kr. per Kløvet rummeter
Elektricitet til opvarmning	1,41 kr. per kWh
Elektricitet til andet end opvarmning	2,26 kr. per kWh

I denne rapport er der anvendt en elpris udregnet fra gennemsnittet af seneste 4 kvartaler fra <https://forsyningstilsynet.dk/tal-fakta/priser/elpriser/>

FORBEHOLD FOR PRISER PÅ INVESTERING I ENERGIBESPARELSER

Energimærkets besparelsesforslag er baseret på energikonsulentens erfaring og vurdering. Før energispareforslagene iværksættes, bør der altid indhentes tilbud fra flere leverandører. Desuden bør det undersøges, om der kræves en myndighedsgodkendelse.

HJÆLP TIL GENNEMFØRELSE AF ENERGIBESPARELSER

Energikonsulenten kan fortælle dig hvilke forudsætninger der er lagt til grund for de enkelte besparelsesforslag. På www.byggeriogenergi.dk kan du og din håndværker finde vejledninger til hvordan man energiforbedrer de forskellige dele af din bygning. På www.spareenergi.dk finder du, under forbruger, råd og værktøjer til energibesparelser i bygninger. Dit energiselskab kan i mange tilfælde være behjælpelig med gennemførelse af energibesparelser.

Energistyrelsen har udviklet BedreBolig-ordningen, der gør det nemmere for dig som husejer at renovere din bolig på en energirigtig måde. Tag en uforpligtende snak med en BedreBolig-rådgiver. Se mere på www.spareenergi.dk.

FIRMA

Firmanummer 600552
CVR-nummer 40333460

Willenlund Rådgivning ApS

Maglegårdsvej 625, 3480 Fredensborg

bue@willenlund.dk
tlf. 41704568

Ved energikonsulent
Bue Højlund

KLAGEMULIGHEDER

Du kan som ejer eller køber af ejendommen klage over faglige og kvalitetsmæssige forhold vedrørende energimærkningen. Klagen skal i første omgang rettes til det certificerede energimærkningsfirma, der har udarbejdet mærkningen.

Klagen skal være modtaget hos det certificerede energimærkningsfirma, senest:

- 1 år efter energimærkningsrapportens dato, eller
- 1 år efter den overtagelsesdag, som er aftalt mellem sælger og køber, hvis bygningen efter indberetningen af energimærkningsrapporten har fået ny ejer, dog senest 6 år efter energimærkningsrapportens datering.

Klagen skal indgives på et skema, som er udarbejdet af Energistyrelsen. Dette skema finder du på <https://ens.dk/ansvarsomraader/energimaerkning-af-bygninger/klagevejledning>

Det certificerede energimærkningsfirma behandler klagen og meddeler skriftligt sin afgørelse af klagen

til dig som klager. Det certificerede energimærkningsfirmas afgørelse kan herefter påklages til Energistyrelsen. Dette skal ske inden 4 uger efter modtagelsen af det certificerede energimærkningsfirmas afgørelse af sagen.

Klagen kan i alle tilfælde indbringes af bygningens ejer, herunder i givet fald en ejerforening, en andelsforening, anpartsforening eller et boligselskab, ejere af ejerlejligheder, andelshavere, anpartshavere og aktionærer i et boligselskab, samt købere eller erhververe af energimærkede bygninger eller lejligheder.

Reglerne fremgår af §§ 38 og 39 i bekendtgørelse nr. 793 af 7. juli 2019 med senere ændringer.

Energistyrelsen fører tilsyn med energimærkningsordningen. Til brug for stikprøvekontrol af om energimærkningspligten er overholdt, kan Energistyrelsen indhente oplysninger i elektronisk form fra andre offentlige myndigheder om bygninger og ejerforhold mv. med henblik på at kunne foretage samkøring af registre i kontroløjemed.

Energistyrelsens adresse er:

Energistyrelsen
Carsten Niebuhrs Gade 43
1577 København V
E-mail: ens@ens.dk

Energimærke

Tørslevvej 62
4050 Skibby



Energistyrelsen

Gyldig fra den 22. januar 2020 til den 22. januar 2030

Energimærkningsnummer 311418399



Eleftersyn

Elinstallationsrapport for ejendommen

Sælger	Lone Graham
---------------	-------------

Adresse	Tørslevvej 62
----------------	---------------

Postnr. og by	4050 Skibby
----------------------	-------------

Dato	17.01.2020
-------------	------------

Udløbsdato	17.01.2021
-------------------	------------

Lb.nr.	502780
---------------	--------

Autoriseret elinstallatør- virksomhed	Mini - EL Stationsvej 15 4970 Rødby Tlf.: 71994500
--	---

CVR nr.	34118825
----------------	----------

Indhold

Vejledning om elinstallationsrapporter	2
Sammenfatning af eleftersyn	7
Gennemgang af bygningens elinstallationer	9
Sælgers oplysninger om funktionsdygtighed	24

VEJLEDNING OM ELINSTALLATIONSRAPPORTER

Huseftersynsordningen omfatter både et huseftersyn og et eleftersyn i forbindelse med ejerskifte. Sælgeren skal bestille eleftersynet hos en autoriseret elinstallatør og huseftersynet hos en bygningssagkyndig.

Sælgeren får derefter en elinstallationsrapport og en tilstandsrapport og indhenter et tilbud på ejerskiftforsikring, som præsenteres for køberen, inden købsaftalen skal underskrives. Kun på den måde kan sælgeren blive fritaget for det normale 10-årige sælgeransvar.

Vigtige oplysninger om elinstallationsrapporter og eleftersyn

Når du skal købe eller sælge hus eller lejlighed, har du brug for at vide noget om **eleftersyn, elinstallationsrapporter og ejerskiftforsikring**.

Her får du en kort introduktion og et hurtigt overblik

Eleftersynet omfatter en gennemgang af bygningens elinstallationer og en elinstallationsrapport. Elinstallatøren gennemgår både "hovedhuset" og garager, udhuse og andre bygninger, hvor der er elinstallationer.

Eleftersynet bliver udført af autoriserede elinstallatørvirksomheder. Elinstallatørerne har autorisation til at udføre og servicere elinstallationer og har derfor stor erfaring på området. De har sat sig ind i, hvilke regler der gælder for elinstallationer i de forskellige perioder.

Begrebet elinstallatøren her i vejledningen dækker både den autoriserede elinstallatørvirksomhed, de ansatte i virksomheden og den person, der har personlig autorisation som elinstallatør.

Elinstallatøren repræsenterer hverken køber eller sælger, og formålet med eleftersynet er at give et professionelt og uvildigt billede af, om bygningens elinstallationer er funktionsdygtige og lovlige.

Elinstallatørens gennemgang af elinstallationerne tager udgangspunkt i, om elinstallationerne var lovlige på udførelsestidspunktet - altså om de er udført efter de regler, der gjaldt, da elinstallationerne blev udført. Du skal derfor være opmærksom på, at elinstallationer i ældre huse ikke bliver bedømt efter de regler, der gælder for elinstallationer i huse, der opføres nu.

Du skal også være opmærksom på, at elinstallationsrapporten ikke tager højde for, om elinstallationerne fortsat vil kunne

Tre vigtige ting, du skal vide om elinstallationsrapporten

1. En elinstallationsrapport er en beskrivelse af manglende eller nedsat funktion ved elinstallationerne og af ulovlige forhold ved elinstallationerne

Elinstallatøren foretager en visuel gennemgang af husets elinstallationer og åbner stikprøvevis nogle af elinstallationerne for at se, hvad der er bagved.

Ved gennemgangen anvendes en systematisk metode, som kan afdække ulovlige forhold og funktionsfejl ved elinstallationerne, som på kort eller længere sigt kan indebære risiko for personskade eller brand.

Du får ikke oplysninger om, hvordan det vil kunne påvirke elinstallationernes funktion, hvis elforbruget og forbrugsmønstret ændrer sig væsentligt. Det vil sige, at du ikke får en vurdering af, om elinstallationerne er tidssvarende.

Elinstallationsrapporten kan ikke sammenlignes med en varedeklaration på husets elinstallationer.

2. Omfatter synlige skader

Der kan være skjulte skader, som elinstallatøren ikke har mulighed for at finde. Eleftersynet handler primært om ulovlige forhold ved bygningens elinstallationer, som kan indebære risiko for personskade eller brand. Ejerskiftforsikringen dækker omkostninger til at udbedre ulovlige elinstallationer og funktionsfejl, som ikke er omtalt i elinstallationsrapporten.

3. Høj karakter er ikke nødvendigvis det samme som høj udgift

Der er ikke en direkte sammenhæng mellem den karakter, som elinstallatøren giver en installation eller en

fungere, hvis husstandens elforbrug og dermed belastningen af elinstallationerne ændrer sig væsentligt. Elinstallationer, der er lovligt udført for 20 år siden, og som også er funktionsdygtige i dag, kan for eksempel vise sig at blive utilstrækkelige, hvis flere kommer til at bo i huset, og der bliver tilkoblet flere pc'ere og andre elforbrugende apparater.

Elinstallatørvirksomheder, der udfører eleftersyn, har en ansvarsforsikring, som kan dække fejl begået i forbindelse med gennemgangen af bygningens elinstallationer eller elinstallationsrapporten i mindst 5 år.

Sikkerhedsstyrelsen udfører løbende kvalitetskontrol med elinstallatørernes arbejde. Du kan derfor blive kontaktet af Sikkerhedsstyrelsen typisk i løbet af de første 3 måneder, efter at elinstallationsrapporten er udarbejdet. Sikkerhedsstyrelsens medarbejder vil bede om lov til at gennemgå elinstallationerne i din ejendom.

Læs mere om eleftersyn og elinstallationsrapporter på www.boligejer.dk/elinstallationsrapport

installationsdel, og prisen på at få gjort elinstallationen lovlig og funktionsdygtig. Der kan være ulovlige forhold eller funktionsfejl, som hurtigt og billigt kan udbedres, men som kan indebære alvorlig risiko for personskade eller brand, hvis der ikke gøres noget.

Elinstallatøren kan også bruge karakteren UN. Denne karakter skal forstås som en advarselsslampe, der tændes. Her er noget, som kræver en nærmere undersøgelse, end eleftersynet har givet mulighed for.

Hvis du er utilfreds med din elinstallationsrapport

Elinstallatøren gennemgår elinstallationerne for at kunne give et professionelt og uvildigt billede af, om bygningens elinstallationer er funktionsdygtige og lovlige.

Du kan klage, hvis elinstallatøren har overset ulovlige forhold, funktionsfejl eller har begået andre fejl, så elinstallationsrapporten giver et forkert indtryk af elinstallationerne.

Du kan klage til Ankenævnet for Tekniske Installationer, Skanderborgvej 238, 8260 Viby J., som behandler klager fra både købere og sælgere over elinstallationsrapporter, som er udarbejdet af elinstallatører som led i huseftersynsordningen. Du skal dog forelægge din klage for elinstallatøren, inden du klager til Ankenævnet.

Du kan læse om reglerne om klage og hente et klageskema på www.el-vvs-anke.dk eller ved at ringe til Ankenævnet, telefon 87 41 77 90 på hverdage mellem kl. 10 og 12.

Ankenævnet træffer afgørelser, så parterne i en hushandel kan undgå retssag. De fleste sager vil normalt være afgjort inden for cirka 6 måneder.

Til dig, der skal købe

Du kan bruge elinstallationsrapporten som hjælp til at vurdere elinstallationerne i den ejendom, du er interesseret i at købe.

Når sælger har fået foretaget et eleftersyn, skriver elinstallatøren en elinstallationsrapport på baggrund af de undersøgelser og stikprøver, der er foretaget. Rapporten beskriver, i hvilket omfang bygningens elinstallationer er funktionsdygtige og lovlige. Derudover indeholder rapporten oplysninger fra sælger om elinstallationernes funktionsdygtighed.

Hvert konstateret ulovligt forhold og hver funktionsfejl i elinstallationsrapporten får en karakter, der viser, hvor farlig eller alvorlig fejlen er for den enkelte del af installationen. Karaktererne gives ud fra en teknisk vurdering. Karakteren siger ikke noget om, hvor meget en udbedring vil koste.

Elinstallationsrapportens karakterer K1, K2 og K3 beskriver ulovlige forhold. K3 angiver et ulovligt forhold, der allerede på kort sigt kan medføre alvorlig fare. K1 og K2 angiver ulovlige forhold, hvor faren er vurderet at være på længere sigt. Ejerskifteforsikringen dækker ikke, at et K3-forhold ved en fejl for eksempel er kategoriseret som et K1- eller K2-forhold.

Sælgers oplysninger om elinstallationernes funktionsdygtighed er ikke en garanti.

Sådan foregår et eleftersyn

Elininstallatøren vurderer husets elinstallationer ud fra det, man umiddelbart kan se, og der foretages også stikprøver, hvor nogle aftagelige og løftbare dele af elinstallationerne undersøges. Der bliver ikke tale om at fjerne for eksempel sænkede lofter. Derfor kan der være ulovlige forhold eller funktionsfejl, som ikke bliver opdaget, og som ikke fremgår af elinstallationsrapporten.

Hvad kigger elinstallatøren efter?

Ved gennemgangen af elinstallationerne vil elinstallatøren blandt andet

- kontrollere eltavler
- foretage kontrolmåling af fejlstrømsafbrydere
- kontrollere materiel bag afbrydere, stikkontakter og lampeudtag
- kontrollere lavvoltsinstallationer
- kontrollere elinstallationernes antal og dimensionering
- kontrollere beskyttelse mod direkte og indirekte berøring med spændingsførende dele.

Her er en liste med eksempler på forhold, som elinstallatøren ikke holder øje med:

- bagatelagte forhold, herunder sædvanligt slid og ælde, som er normalt for en elinstallation med den pågældende alder, og som ikke påvirker elinstallationernes funktionsdygtighed nævneværdigt
- dele af elinstallationen, der var utilgængelige
- elinstallationer uden for selve bygningen
- hårde hvidevarer
- andre brugsgenstande
- om elinstallationen er tidssvarende

Karaktersystemet

Elininstallatøren giver hvert ulovligt forhold eller hver funktionsfejl en karakter, der svarer til, hvor alvorligt forholdet er:

- **IB** – Ingen bemærkninger
- **K0** – Praktisk eller kosmetisk mangel
- **K1** – Ulovligt forhold, som ikke umiddelbart er farligt, og som ikke påvirker funktionsdygtigheden
- **K2** – Ulovligt forhold, som på længere sigt kan indebære risiko for personskafe eller brand og/eller manglende eller mangelfuld funktionsdygtighed i en mindre og afgrænset del af installationen
- **K3** – Ulovligt forhold, som umiddelbart eller på kort sigt kan indebære risiko for personskafe eller brand og/eller manglende eller mangelfuld funktionsdygtighed i en væsentlig eller omfattende del af installationen
- **UN** – Bør undersøges nærmere

Einstallationsrapportens gyldighed

Einstallationsrapporten er gyldig i et år, efter den er udarbejdet.

Tilstandsrapport

Du skal være opmærksom på, at der ud over einstallationsrapporten også er krav om en tilstandsrapport, for at der kan tegnes ejerskifteforsikring.

Læs mere om dette på www.boligejer.dk/tilstandsrapport

Ejerskifteforsikring

Når du køber et hus, kan du tegne en ejerskifteforsikring, hvis der er udarbejdet en einstallationsrapport og en tilstandsrapport.

Hvis du ikke tegner en ejerskifteforsikring, skal du normalt selv betale alle udgifter til udbedring af husets einstallationer, hvad enten ulovlige forhold eller funktionsfejl er nævnt i en einstallationsrapport eller ej.

Der kan være forskel på, hvad ejerskifteforsikringen dækker. Det fremgår af tilbuddet og betingelserne fra forsikringsselskabet. Lovgivningen fastsætter dog nogle minimumskrav for dækningens omfang.

Sælger skal betale den ene halvdel af forsikringspræmien. Du skal betale den anden. Selv om du har fået tilbud fra sælgers forsikringsselskab, må du gerne vælge et andet selskab. Sælger er dog ikke forpligtet til at betale mere end sit oprindelige tilbud, hvis præmien til det nye forsikringsselskab er højere.

Om ejerskifteforsikring

- Ejerskifteforsikringen kan sikre dig mod større udgifter til blandt andet udbedring af skjulte ulovlige einstallationer.
- Du må normalt selv betale for udgifter til udbedring af mindre forhold ved einstallationerne, som ikke umiddelbart kan indebære risiko for personskade eller brand, vedligeholdelse samt udbedring af almindeligt slid og ælde.
- Forhold, der er beskrevet i einstallationsrapporten eller i tilstandsrapporten, er ikke dækket af ejerskifteforsikringen, medmindre forholdet er klart forkert beskrevet. Ejerskifteforsikringen dækker heller ikke forhold ved einstallationer, der er normale i ældre huse.

Du kan læse mere om ejerskifteforsikring på www.forsikringsoplysningen.dk

Til dig, der skal sælge

Einstallatøren gennemgår installationer og installationsdele i bygningen for at afdække ulovlige forhold eller funktionsfejl.

Som sælger skal du give oplysninger efter din bedste overbevisning. Forkerte oplysninger kan være ansvarspådragende.

I einstallationsrapporten beskriver einstallatøren, om bygningens einstallationer var ulovlige efter de regler, der var gældende, da installationerne blev udført, eller om der er konstateret manglende eller nedsat funktion ved bygningens einstallationer.

Det er dig som sælger, der skal bestille eleftersynet. Efter gennemgangen af einstallationerne får du einstallationsrapporten fra einstallatøren. Det er vigtigt, at du læser einstallationsrapporten grundigt. Hvis du mener, at einstallatøren har skrevet noget forkert, for eksempel fordi han har misforstået dine oplysninger om einstallationernes funktionsdygtighed, skal du straks kontakte einstallatøren for at få det afklaret.

Du skal præsentere einstallationsrapporten for køberen sammen med et tilbud om en ejerskifteforsikring, inden køber underskriver købsaftalen. Samtidig skal du også præsentere en tilstandsrapport. Kun på den måde kan du blive fritaget for det normale 10-årige sælgeransvar.

Hvad bruges oplysningerne til?

Oplysningerne i einstallationsrapporten indgår i et register, som administreres af Sikkerhedsstyrelsen.

Registret vil blive brugt til at planlægge Sikkerhedsstyrelsens kontroltilsyn. I forbindelse med denne kontrol vil oplysningerne også indgå i Sikkerhedsstyrelsens sagsbehandling.

Derudover vil registret blive anvendt til statistiske formål.

Du kan kun blive fritaget for ansvaret, hvis du opfylder følgende fire punkter:

- Einstallationsrapporten er udarbejdet mindre end 1 år før den dag, hvor køberen modtager rapporten.
- Du har også fået udarbejdet tilstandsrapport.
- Du fremskaffer et tilbud på en ejerskifteforsikring og tilbyder at betale halvdelen af præmien.
- Du sikrer dig, at køberen er klar over, at dit 10-årige sælgeransvar er bortfaldet.

Du skal dog være klar over, at du som sælger fortsat kan komme til at hæfte for:

- forhold uden for bygningen (for eksempel einstallationer ved fritstående havebelysning)
- hvis du bevidst eller groft uagtsomt har givet ukorrekte oplysninger i forbindelse med eleftersynet (for eksempel ved at fortie funktionsmangler, du har kendskab til).

Sammenfatning af eleftersyn

Etage	Rum	IB	K0	K1	K2	K3	UN
1. sal	Repos	2	0	1	0	0	0
1. sal	Loftrum - Øst	1	0	1	0	0	0
1. sal	Børneværelse 1	2	0	1	0	0	0
1. sal	Børneværelse 2	1	0	2	0	0	0
1. sal	Gang / Loftrum	1	0	2	0	0	0
1. sal	Toilet	1	0	1	0	0	0
1. sal	Kammer - Vest	2	0	1	0	0	0
1. sal	Gavlværelse - Vest	2	0	1	0	0	0
Stuen	Eltavle	7	0	1	0	1	0
Stuen	Entre	1	0	2	0	0	0
Stuen	Forstue	1	0	2	0	0	0
Stuen	Dagligstue	2	0	0	0	0	0
Stuen	Mellemstue	1	0	2	0	0	0
Stuen	Pulterrum	1	0	2	0	0	0
Stuen	Køkken + Alrum	1	0	2	0	0	0
Stuen	Bad	2	0	1	0	0	0
Stuen	Bryggers	0	0	2	0	0	0
Stuen	Værelse 1 + 2 v/ Bryggers	1	0	2	0	0	0
Stuen	Værelse 3 v/ Bryggers	1	0	2	0	0	0
Stuen	Gang v/ Karlekammer 1 + 2	0	0	0	0	0	0
Stuen	Karlekammer 1	1	0	2	0	0	0
Stuen	Karlekammer 2	1	0	2	0	0	0
Stuen	Uden på bygningen	0	0	0	1	0	0
Kælder	Kælder	1	0	1	0	0	0
Øvrige	Øvrige bygninger	0	0	0	0	0	1
Generelt	–	1	0	2	2	0	0

Forklaring af karakterer

Einstallatøren giver hvert ulovligt forhold eller hver funktionsfejl en karakter, der svarer til, hvor alvorligt forholdet er:

- **IB** – Ingen bemærkninger
- **K0** – Praktisk eller kosmetisk mangel
- **K1** – Ulovligt forhold, som ikke umiddelbart er farligt, og som ikke påvirker funktionsdygtigheden
- **K2** – Ulovligt forhold, som på længere sigt kan indebære risiko for personskade eller brand og/eller manglende eller mangelfuld funktionsdygtighed i en mindre og afgrænset del af installationen
- **K3** – Ulovligt forhold, som umiddelbart eller på kort sigt kan indebære risiko for personskade eller brand og/eller manglende eller mangelfuld funktionsdygtighed i en væsentlig eller omfattende del af installationen
- **UN** – Bør undersøges nærmere

Einstallationens tilstand

1. sal

Repos

Spørgsmål	Svar	Karakter	Note
Er der det krævede antal 220 / 250 V stikkontakter?	Ja		
Er der virksom beskyttelsesleder i stikkontakter og andre tilslutningssteder?	Ikke relevant		
Er der dåser bag stikkontakter og afbrydere, og er de installeret korrekt?	Nej	K1	Dåser er ikke installeret efter fabrikantens anvisninger Der er for store åbninger i underlag. Stofledninger defekte.
Er der dåser bag/over lampeudtag, og er de installeret korrekt?	Ja		
Hvad har været adskilt?	–		Afbryder på væg ved trappe

Loftrum - Øst

Spørgsmål	Svar	Karakter	Note
Er der det fornødne antal tilslutningssteder?	Ja		
Er der virksom beskyttelsesleder i stikkontakter og andre tilslutningssteder?	Ikke relevant		
Er der dåser bag stikkontakter og afbrydere, og er de installeret korrekt?	Nej	K1	Dåser er ikke installeret efter fabrikantens anvisninger Kabler er ikke tilstrækkeligt fastgjort.
Er der dåser bag/over lampeudtag, og er de installeret korrekt?	Ikke relevant		
Hvad har været adskilt?	–		Visuel kontrol

Børneværelse 1

Spørgsmål	Svar	Karakter	Note
Er der det krævede antal 220 / 250 V stikkontakter?	Ja		
Er der virksom beskyttelsesleder i stikkontakter og andre tilslutningssteder?	Ikke relevant		
Er der dåser bag stikkontakter og afbrydere, og er de installeret korrekt?	Ja		
Er der dåser bag/over lampeudtag, og er de installeret korrekt?	Nej	K1	Der mangler dåse bag ét lampeudtag Samlinger ved loft er ikke anbragt i dåse. Stofledninger defekte.
Hvad har været adskilt?	–		Afbryder og stikkontakt ved dør mod repos

Børneværelse 2

Spørgsmål	Svar	Karakter	Note
Er der det krævede antal 220 / 250 V stikkontakter?	Ja		
Er der virksom beskyttelsesleder i stikkontakter og andre tilslutningssteder?	Ikke relevant		
Er der dåser bag stikkontakter og afbrydere, og er de installeret korrekt?	Nej	K1	Dåser er ikke installeret efter fabrikantens anvisninger Underlag er defekte - der er for store åbninger i materiel. Stofledninger er defekte. Sælger oplyser selv at installationen er frakoblet.
Er der dåser bag/over lampeudtag, og er de installeret korrekt?	Nej	K1	Dåser er ikke installeret efter fabrikantens anvisninger Materiel er defekt. Stofledninger defekte.
Hvad har været adskilt?	–		Visuel kontrol

Gang / Lofrum

Spørgsmål	Svar	Karakter	Note
Er der det krævede antal 220 / 250 V stikkontakter?	Ja		
Er der virksom beskyttelsesleder i stikkontakter og andre tilslutningssteder?	Ikke relevant		
Er der dåser bag stikkontakter og afbrydere, og er de installeret korrekt?	Nej	K1	Dåser er ikke installeret efter fabrikantens anvisninger Kabler er ikke tilstrækkeligt fastgjort. Sælger oplyser selv at installationen er frakoblet.
Er der dåser bag/over lampeudtag, og er de installeret korrekt?	Nej	K1	Dåser er ikke installeret efter fabrikantens anvisninger Der er anvendt ulovlig bøjelig ledning med for lille ledertværsnit som erstatning for den faste del af installationen.
Hvad har været adskilt?	–		Visuel kontrol

Toilet

Spørgsmål	Svar	Karakter	Note
Er der det krævede antal 220 / 250 V stikkontakter?	Ja		
Er der virksom beskyttelsesleder i stikkontakter og andre tilslutningssteder?	Ikke relevant		
Er der dåser bag stikkontakter og afbrydere, og er de installeret korrekt?	Ikke relevant		
Er der dåser bag/over lampeudtag, og er de installeret korrekt?	Nej	K1	Dåser er ikke installeret efter fabrikantens anvisninger Fastmonteret lampe mangler kubel. Sælger oplyser selv at installationen er frakoblet.
Hvad har været adskilt?	–		Visuel kontrol

Kammer - Vest

Spørgsmål	Svar	Karakter	Note
Er der det krævede antal 220 / 250 V stikkontakter?	Ja		
Er der virksom beskyttelsesleder i stikkontakter og andre tilslutningssteder?	Ikke relevant		
Er der dåser bag stikkontakter og afbrydere, og er de installeret korrekt?	Ja		
Er der dåser bag/over lampeudtag, og er de installeret korrekt?	Nej	K1	Dåser er ikke installeret efter fabrikantens anvisninger Fastmonteret lampe er defekt. Sælger oplyser selv at installationen er frakoblet.
Hvad har været adskilt?	–		Visuel kontrol

Gavlværrelse - Vest

Spørgsmål	Svar	Karakter	Note
Er der det krævede antal 220 / 250 V stikkontakter?	Ja		
Er der virksom beskyttelsesleder i stikkontakter og andre tilslutningssteder?	Ikke relevant		
Er der dåser bag stikkontakter og afbrydere, og er de installeret korrekt?	Ja		
Er der dåser bag/over lampeudtag, og er de installeret korrekt?	Nej	K1	Dåser er ikke installeret efter fabrikantens anvisninger Der mangler dæksel over udtag i loft. Sælger oplyser selv at installationen er frakoblet.
Hvad har været adskilt?	–		Visuel kontrol

Stuen

Eltavle

Spørgsmål	Svar	Karakter	Note
Er tavlen let tilgængelig for betjening?	Ja		
Er tavlekapslingen intakt?	Nej	K3	Tavlekapslingen er defekt Tavle kapsling er ikke fastgjort korrekt.
Er tavlen opmærket korrekt?	Nej	K1	Der mangler mærkning om max. sikringsstørrelse
Er der det krævede antal lysgrupper?	Ja		
Er der RCD (HFI- eller HPFI-afbryder)?	Ja		
Fungerer RCD'en korrekt ved kontrolmåling?	Ja		
Slår RCD'er fra ved påvirkning af testknappen?	Ja		
Er hele installationen fejlbeskyttet?	Ja		
Er der anvendt sikringer svarende til elinstallationen?	Ja		
Er der en virksom jordforbindelse?	Ikke relevant		

Entre

Spørgsmål	Svar	Karakter	Note
Er der det krævede antal 220 / 250 V stikkontakter?	Ja		
Er der virksom beskyttelsesleder i stikkontakter og andre tilslutningssteder?	Ikke relevant		
Er der dåser bag stikkontakter og afbrydere, og er de installeret korrekt?	Nej	K1	Dåser er ikke installeret efter fabrikantens anvisninger Kabler er ikke tilstrækkeligt fastgjort. Der mangler låg på dåse. Der er for store åbninger i underlag.
Er der dåser bag/over lampeudtag, og er de installeret korrekt?	Nej	K1	Dåser er ikke installeret efter fabrikantens anvisninger Udløbsrosset i loft er defekt. Kabler eller rør er ikke ført korrekt ind i materiel.
Hvad har været adskilt?	–		Lampeudtag midt i loftet

Forstue

Spørgsmål	Svar	Karakter	Note
Er der det krævede antal 220 / 250 V stikkontakter?	Ja		
Er der virksom beskyttelsesleder i stikkontakter og andre tilslutningssteder?	Ikke relevant		
Er der dåser bag stikkontakter og afbrydere, og er de installeret korrekt?	Nej	K1	Dåser er ikke installeret efter fabrikantens anvisninger Materiel er defekt. Materiel er ikke tilstrækkeligt fastgjort.
Er der dåser bag/over lampeudtag, og er de installeret korrekt?	Nej	K1	Dåser er ikke installeret efter fabrikantens anvisninger Kabler eller rør er ikke ført korrekt ind i materiel.
Hvad har været adskilt?	–		Afbryder og stikkontakt ved dør mod entre Lampeudtag midt i loftet

Dagligstue

Spørgsmål	Svar	Karakter	Note
Er der det krævede antal 220 / 250 V stikkontakter?	Ja		
Er der virksom beskyttelsesleder i stikkontakter og andre tilslutningssteder?	Ikke relevant		
Er der dåser bag stikkontakter og afbrydere, og er de installeret korrekt?	Ja		
Er der dåser bag/over lampeudtag, og er de installeret korrekt?	Ikke relevant		
Hvad har været adskilt?	–		Afbryder ved dør mod forstue

Mellemstue

Spørgsmål	Svar	Karakter	Note
Er der det krævede antal 220 / 250 V stikkontakter?	Ja		
Er der virksom beskyttelsesleder i stikkontakter og andre tilslutningssteder?	Ikke relevant		
Er der dåser bag stikkontakter og afbrydere, og er de installeret korrekt?	Nej	K1	Dåser er ikke installeret efter fabrikantens anvisninger Materiel er defekt. Materiel er ikke tilstrækkeligt fastgjort. Installationer fungerer ikke.
Er der dåser bag/over lampeudtag, og er de installeret korrekt?	Nej	K1	Dåser er ikke installeret efter fabrikantens anvisninger Der mangler dæksel over rosset i loft. Materiel er defekt. Installationer fungerer ikke.
Hvad har været adskilt?	–		Visuel kontrol

Pulterrum

Spørgsmål	Svar	Karakter	Note
Er der det krævede antal 220 / 250 V stikkontakter?	Ja		
Er der virksom beskyttelsesleder i stikkontakter og andre tilslutningssteder?	Ikke relevant		
Er der dåser bag stikkontakter og afbrydere, og er de installeret korrekt?	Nej	K1	Dåser er ikke installeret efter fabrikantens anvisninger Materiel er defekt. Materiel er ikke korrekt fastgjort. Kabler og rør er ikke korrekt fastgjort.
Er der dåser bag/over lampeudtag, og er de installeret korrekt?	Nej	K1	Der mangler dåse bag ét lampeudtag Samlinger er ikke anbragt i dåse.
Hvad har været adskilt?	–		Visuel kontrol

Køkken + Alrum

Spørgsmål	Svar	Karakter	Note
Er der det krævede antal 220/250 V stikkontakter?	Ja		
Er der virksom beskyttelsesleder i stikkontakter og andre tilslutningssteder?	Ikke relevant		
Er de tre stikkontakter i køkkenregionen fordelt på to grupper?	Ikke relevant		
Er der dåser bag stikkontakter og afbrydere, og er de installeret korrekt?	Nej	K1	Dåser er ikke installeret efter fabrikantens anvisninger Kabler eller rør er ikke ført korrekt ind i materiel. Kabler og rør er ikke tilstrækkeligt fastgjort.
Er der dåser bag/over lampeudtag, og er de installeret korrekt?	Nej	K1	Dåser er ikke installeret efter fabrikantens anvisninger Materiel er defekt. Kabler eller rør er ikke ført korrekt ind i materiel. Samlinger ved loft er ikke anbragt i dåser.
Er fastmonterede og stationære brugsgenstande forbundet til beskyttelseslederen?	Ikke relevant		
Hvad har været adskilt?	–		Afbryder og stikkontakt ved dør mod bad Lampeudtag i loft nærmest dør mod mellemstue

Bad

Spørgsmål	Svar	Karakter	Note
Er der den krævede stikkontakt?	Ikke relevant		
Er der virksom beskyttelsesleder i stikkontakter og andre tilslutningssteder?	Ikke relevant		
Er der dåser bag stikkontakter og afbrydere, og er de installeret korrekt?	Nej	K1	Dåser er ikke installeret efter fabrikantens anvisninger Kabler er ikke tilstrækkeligt fastgjort. Underlag er defekt.
Er der dåser bag / over lampeudtag, og er de installeret korrekt?	Ja		
Er fastmonterede og stationære brugsgenstande forbundet til beskyttelseslederen?	Ikke relevant		
Er installationen og brugsgenstande korrekt placeret i forhold til beskyttelsen mod vand?	Ja		
Hvad har været adskilt?	–		Afbryder ved dør mod køkken + alrum

Bryggers

Spørgsmål	Svar	Karakter	Note
Er der det krævede antal stikkontakter?	Ikke relevant		
Er der virksom beskyttelsesleder i stikkontakter og andre tilslutningssteder?	Ikke relevant		
Er der dåser bag stikkontakter og afbrydere, og er de installeret korrekt?	Nej	K1	Dåser er ikke installeret efter fabrikantens anvisninger Kabler og rør er ikke tilstrækkeligt fastgjort. Materiel er ikke korrekt fastgjort. Der er for store åbninger i dåser. Materiel er defekt. Stikkontakt mangler klap dæksel. Dele af installationen er frakoblet.
Er der dåser bag/over lampeudtag, og er de installeret korrekt?	Nej	K1	Dåser er ikke installeret efter fabrikantens anvisninger Fastmonteret lampe i loft er defekt. Dele af installationen er frakoblet.
Er fastmonterede og stationære brugsgenstande forbundet til beskyttelseslederen?	Ikke relevant		
Hvad har været adskilt?	–		Visuel kontrol

Værelse 1 + 2 v/ Bryggers

Spørgsmål	Svar	Karakter	Note
Er der det krævede antal 220 / 250 V stikkontakter?	Ja		
Er der virksom beskyttelsesleder i stikkontakter og andre tilslutningssteder?	Ikke relevant		
Er der dåser bag stikkontakter og afbrydere, og er de installeret korrekt?	Nej	K1	Dåser er ikke installeret efter fabrikantens anvisninger Installationen er frakoblet.
Er der dåser bag/over lampeudtag, og er de installeret korrekt?	Nej	K1	Dåser er ikke installeret efter fabrikantens anvisninger Installationen er frakoblet.
Hvad har været adskilt?	–		Visuel kontrol

Værelse 3 v/ Bryggers

Spørgsmål	Svar	Karakter	Note
Er der det fornødne antal tilslutningssteder?	Ja		
Er der virksom beskyttelsesleder i stikkontakter og andre tilslutningssteder?	Ikke relevant		
Er der dåser bag stikkontakter og afbrydere, og er de installeret korrekt?	Nej	K1	Dåser er ikke installeret efter fabrikantens anvisninger Installationen er frakoblet.
Er der dåser bag/over lampeudtag, og er de installeret korrekt?	Nej	K1	Dåser er ikke installeret efter fabrikantens anvisninger Installationen er frakoblet.
Hvad har været adskilt?	–		Visuel kontrol

Gang v/ Karlekammer 1 + 2

Spørgsmål	Svar	Karakter	Note
Er der det fornødne antal tilslutningssteder?	Ikke relevant		
Er der virksom beskyttelsesleder i stikkontakter og andre tilslutningssteder?	Ikke relevant		
Er der dåser bag stikkontakter og afbrydere, og er de installeret korrekt?	Ikke relevant		
Er der dåser bag/over lampeudtag, og er de installeret korrekt?	Ikke relevant		
Hvad har været adskilt?	–		Der var intet at adskille.

Karlekammer 1

Spørgsmål	Svar	Karakter	Note
Er der det fornødne antal tilslutningssteder?	Ja		
Er der virksom beskyttelsesleder i stikkontakter og andre tilslutningssteder?	Ikke relevant		
Er der dåser bag stikkontakter og afbrydere, og er de installeret korrekt?	Nej	K1	Dåser er ikke installeret efter fabrikantens anvisninger Installationen er frakoblet.
Er der dåser bag/over lampeudtag, og er de installeret korrekt?	Nej	K1	Dåser er ikke installeret efter fabrikantens anvisninger Installationen er frakoblet.
Hvad har været adskilt?	–		Visuel kontrol

Karlekammer 2

Spørgsmål	Svar	Karakter	Note
Er der det krævede antal 220 / 250 V stikkontakter?	Ja		
Er der virksom beskyttelsesleder i stikkontakter og andre tilslutningssteder?	Ikke relevant		
Er der dåser bag stikkontakter og afbrydere, og er de installeret korrekt?	Nej	K1	Dåser er ikke installeret efter fabrikantens anvisninger Installationen er frakoblet.
Er der dåser bag/over lampeudtag, og er de installeret korrekt?	Nej	K1	Dåser er ikke installeret efter fabrikantens anvisninger Installationen er frakoblet.
Hvad har været adskilt?	–		Visuel kontrol

Uden på bygningen

Spørgsmål	Svar	Karakter	Note
Er der virksom beskyttelsesleder i stikkontakter og andre tilslutningssteder?	Ikke relevant		
Er brugsgenstande forbundet til beskyttelseslederen?	Ikke relevant		
Har det elektriske materiel den korrekte kapslingsklasse?	Nej	K2	Dele af installationen er defekt eller udført med forkert materiel. Der er anvendt ulovlig bøjelig ledning med for lille ledertværsnit som erstatning for den faste del af installationen.
Hvad har været adskilt?	–		Visuel kontrol

Kælder**Kælder**

Spørgsmål	Svar	Karakter	Note
Er der det krævede antal 220 / 250 V stikkontakter?	Ja		
Er der virksom beskyttelsesleder i stikkontakter og andre tilslutningssteder?	Ikke relevant		
Er der dåser bag stikkontakter og afbrydere, og er de installeret korrekt?	Nej	K1	Dåser er ikke installeret efter fabrikantens anvisninger. Kabler og materiel er ikke tilstrækkeligt fastgjort.
Er der dåser bag/over lampeudtag, og er de installeret korrekt?	Ikke relevant		
Hvad har været adskilt?	–		Visuel kontrol

Øvrige

Øvrige bygninger

Spørgsmål	Svar	Karakter	Note
Er der det fornødne antal tilslutningssteder?	Ikke relevant		
Er der virksom beskyttelsesleder i stikkontakter og andre tilslutningssteder?	Ikke relevant		
Er der dåser bag stikkontakter og afbrydere, og er de installeret korrekt?	UN		Bygninger er i så ringe teknisk stand at en gennemgang ikke er mulig - Sælger oplyser dog endvidere selv at installationen er frakoblet.
Er der dåser bag/over lampeudtag, og er de installeret korrekt?	Ikke relevant		
Hvad har været adskilt?	–		Intet adskilt

Besøget

Einstallationen gennemgået:	16.01.2020
Gennemgangen foretaget af:	Anders Ladefoged Lampon
Starttidspunkt:	13:15
Sluttidspunkt:	15:30

Spørgsmål	Svar	Note
Var der adgang til alle rum?	Ja	–
Blev alle rum gennemgået?	Nej	Andre bygninger end hovedbygningen er ikke gennemgået på grund af bygningernes tilstand.

Generelt

Spørgsmål	Svar	Karakter	Note
Er al materiel fastgjort?	Nej	K2	Der var flere afbrydere, stikkontakter, dåser eller lampeudtag som ikke var fastgjorte Samt flere kabler der ikke var fastgjort.
Er der låg på dåser, rosetter og lampeudtag?	Nej	K1	Der var flere dåser, rosetter eller lampeudtag der manglede låg
Er der anvendt korrekt ledningsmateriel som fast installation?	Nej	K2	Der er flere steder anvendt ulovlig bøjelig ledning som fast installation Samt flere stof ledninger viste tegn på skade og defekter.
Er installationen beskyttet mod mekanisk overlast?	Ja		
Er samlinger anbragt i dåser?	Nej	K1	Flere samlinger var ikke anbragt i dåser

Sælgers oplysninger om funktionsdygtighed

Spørgsmål	Svar	Note
Fungerer hele elinstallationen?	Nej	Store dele af installationen er frakoblet - hvor det var muligt at konstatere er dette noteret - der tages dog forbehold for flere fra koblede steder.
Stemmer sælgers oplysninger om funktionsdygtigheden overens med gennemgangen	Ja	–

Stamoplysninger

Boligen

Adresse	Tørslevvej 62
Postnr. og by	4050 Skibby
Opført år	1855
Samlet bygningsareal	474
Særlige oplysninger om ejendommen	Generelt: Installationer må generelt påregnes færdiggjort samt eftergået ved en autoriseret elinstallationer, da de bla. flere steder ikke er funktionsdygtige.

Boligens ejer

Adresse	Tørslevvej (Frederikssund) 62
Navn	Lone Graham
Postnr. og by	4050 Skibby
Email	
Telefon	20107907

Huseftersyn

Tilstandsrapport for ejendommen

Sælger:

Lone Graham

Adresse

Tørslevvej 62

Postnr. 4050 **By** Skibby

Dato 22-01-2020 **Udløbsdato** 22-07-2020

HE nr. 4139 **Lb. nr.** H-20-04139-0002

Kommunenr./Ejendomsnr.
250-17059

Matrikel/Ejerlav:
18F Skuldelev By, Skuldelev

Internt sagsnummer
Tørslevvej 62

Indhold

Vigtige oplysninger om huseftersyn	2
Tilstandsrapport for ejendommen	6
Registrering af bygningens tilstand (noter)	8
Sammenfatning af huseftersyn - beboelsesdelen	11
Sælgers oplysninger om ejendommen	13
Bygningskonstruktioner - oplysninger til ejerskifteforsikring	18

Besøg www.boligejer.dk

Har du behov for yderligere information om huseftersynet og tilstandsrapporten, kan du besøge hjemmesiden www.boligejer.dk. På hjemmesiden kan du blandt andet hente forskellige foldere med nyttig information om huseftersynsordningen.

Vigtige oplysninger om huseftersyn

Når du skal købe eller sælge hus eller lejlighed, har du brug for at vide noget om **huseftersyn**, **tilstandsrapport** og **ejerskifteforsikring**.

Her får du en kort introduktion og et hurtigt overblik, men du kan finde meget mere information om huseftersyn på hjemmesiden www.boligejer.dk/huseftersyn. Huseftersyn bliver udført af en bygnings sagkyndig, som Ministeriet for By, Bolig og Landdistrikter har beskikket. Den bygnings sagkyndige repræsenterer hverken køber eller sælger. Hans opgave er at give et professionelt og uvildigt billede af bygningens synlige skader.

Bygnings sagkyndige er fagfolk, som har mindst fem års erfaring med bygningsundersøgelser eller tilsyn med byggeri, og som har fået en efteruddannelse i reglerne for huseftersyn. Beskikkelsen kræver desuden, at den bygnings sagkyndige har en gyldig ansvarsforsikring, som kan dække fejl begået i tilstandsrapporten i mindst 5 år.

Den bygnings sagkyndiges gennemgang af huset tager udgangspunkt i huse af tilsvarende alder og type – og altså ikke et nyt hus. Du skal derfor være opmærksom på, at forhold, som er almindelige for disse huse, ikke nødvendigvis nævnes som skader i tilstandsrapporten. Disse almindelige forhold ved hustypen kan du i stedet læse mere om i den generelle hustypebeskrivelse, som er vedlagt.

Hvis du er utilfreds med din tilstandsrapport

Den bygnings sagkyndige bør finde alle synlige skader og forhold, som kan give skader. Du kan naturligvis klage, hvis den sagkyndige har overset synlige skader eller lavet andre fejl, så tilstandsrapporten giver et forkert indtryk af huset.

Du kan klage til Disciplinær- og klagenævnet for beskikkede bygnings sagkyndige, som behandler klager fra både købere og sælgere over tilstandsrapporter, som er udarbejdet af beskikkede bygnings sagkyndige. Du skal dog forelægge din klage for den bygnings sagkyndige, inden du klager til nævnet.

Du kan læse om reglerne for klager og hente et klageskema på www.husklage.dk eller ved at ringe til nævnet på tlf. 33 92 29 00. Nævnet træffer afgørelser, så parterne i en hushandel slipper for retssager. De fleste sager bliver afgjort inden for ca. 6 måneder.

Nævnet udfører også løbende kvalitetskontrol af de bygnings sagkyndiges arbejde. Du kan derfor komme ud for at blive kontaktet af en af nævnets syns- og skøns mænd, som vil bede om lov til at gennemgå din ejendom. Det er naturligvis frivilligt, om du vil deltage.

Tre vigtige ting, du skal vide om rapporten:

- **En tilstandsrapport er en skadesrapport**

Den bygnings sagkyndige foretager en visuel gennemgang af huset. Ved gennemgangen anvendes en systematisk metode, som afdækker synlige skader eller forhold, som kan udvikle sig til skader. Du får ikke oplysninger om ejendommens generelle vedligeholdelsesstand eller om f.eks. forventet restlevetid for bygningsdele, bortset fra oplysning om den forventede restlevetid for hovedbygningens tag. Tilstandsrapporten kan derfor ikke sammenlignes med en "varedeklaration".

- **Omfatter synlige skader**

Der kan være skjulte skader, som den bygnings sagkyndige ikke har mulighed for at finde. Eftersynet handler om synlige forhold ved huset, som har givet - eller senere kan risikere at give - en skade. Ejerskifteforsikringen kan beskytte mod omkostninger til skader, som ikke er synlige.

- **Høj karakter er ikke nødvendigvis det samme som høj udgift**

Der er ikke en direkte sammenhæng mellem den karakter, som den bygnings sagkyndige giver en skade og prisen på at udbedre skaden. Der kan være skader, som hurtigt og billigt kan udbedres, men som bliver alvorlige for huset, hvis der ikke gøres noget. Alvorlige skader får en høj karakter (K2 eller K3), uanset om de er billige eller dyre at udbedre.

Den sagkyndige kan også bruge karakteren UN. Denne karakter skal forstås som en advarselslampe, der tændes. Her er noget, som kræver en nærmere undersøgelse, end eftersynet har mulighed for.

Til dig, der skal købe

Du kan bruge tilstandsrapporten som hjælp til at vurdere den fysiske tilstand af den ejendom, du er interesseret i at købe.

Når sælger har fået foretaget et huseftersyn, skriver den bygningssagkyndige en tilstandsrapport. Rapporten beskriver de skader eller tegn på skader, som den bygningssagkyndige har fundet ved huseftersynet. Derudover består rapporten af sælgers oplysninger om ejendommens tilstand.

Hver skade i tilstandsrapporten har en karakter, der viser, hvor alvorlig skaden er for den enkelte del af bygningen. Karaktererne er en byggeteknisk vurdering. Den siger ikke noget om, hvor meget det vil koste at udbedre en skade.

Sådan foregår et huseftersyn

Den bygningssagkyndige vurderer huset ud fra det, han umiddelbart kan se. Han må gerne bruge enkle tekniske hjælpemidler, men fjerner ikke gulvtæpper, sænkede lofter osv. Derfor kan der være skader, som den bygningssagkyndige ikke kan opdage, og som derfor ikke fremgår af tilstandsrapporten.

Hvad kigger den bygningssagkyndige efter?

Huseftersynet afdækker altså synlige skader, som reducerer bygningens funktion og værdi nævneværdigt. Det kan f.eks. være svampeskader, konstruktionsfejl eller sætningsskader. Huseftersynet afdækker også tegn på skader eller fysiske forhold, der kan udvikle sig til en skade.

Karaktersystemet

Den bygningssagkyndige giver hver skade - og de forhold der kan medføre skader - en karakter, der svarer til, hvor alvorligt forholdet er:

- Kosmetiske skader (KO)
- Mindre alvorlige skader (K1)
- Alvorlige skader (K2)
- Kritiske skader (K3)
- Bør undersøges nærmere (UN)

Du skal være opmærksom på, at der kan være skader i et hus, som den bygningssagkyndige ikke har mulighed for at opdage, og som derfor ikke er nævnt i tilstandsrapporten.

Du skal også være opmærksom på, at forhold, som er typiske for huse af den pågældende type og alder, ikke nødvendigvis nævnes i tilstandsrapporten. Hvis der f.eks. er fugt i kælderen på et ældre hus, vil det kun blive nævnt i tilstandsrapporten, hvis fugten giver nærliggende risiko for skader på bygningen.

Her er en liste med eksempler på forhold, som den bygningssagkyndige ikke holder øje med:

- El- og vvs-installationernes funktion
- Sædvanligt slid og normal vedligeholdelsesstand
- Småting, som ikke påvirker bygningens brug eller værdi særlig meget
- Bygningens placering på grunden
- Bygningens planløsning
- Bygningens indretning
- Løsøre, f.eks. hårde hvidevarer
- Udendørs svømmebassiner og pumpeanlæg
- Markiser og baldakiner
- Installationer uden for bygningerne
- Bygningens æstetik og arkitektur
- Bygningens lovlighed (bortset fra åbenlyse overtrædelser af bygningslovgivningen)

Tillæg og allonger til tilstandsrapporten

Tilstandsrapporten kan være suppleret af et tillæg. Tillægget kan indeholde oplysninger om forhold, som ikke skal fremgå af tilstandsrapporten, men det kan også indeholde oplysninger, som uddyber tilstandsrapportens oplysninger. Tillægget er ikke en del af tilstandsrapporten og er ikke omfattet af huseftersynsordningen. Klager over tillægget kan derfor ikke indbringes for Disciplinær- og klagenævnet for beskikkede bygningssagkyndige.

En allonge er derimod en tilføjelse til - eller korrektion af - oplysninger i tilstandsrapporten. Allongen er en del af tilstandsrapporten og er derfor omfattet af huseftersynet.

En allonge kan kun udarbejdes i tilstandsrapportens gyldighedsperiode, som er 6 måneder.

Eleftersyn

Du skal være opmærksom på, at der udover tilstandsrapporten også er krav om en elinstallationsrapport, for at der kan tegnes ejerskifteforsikring.

Læs mere om dette på hjemmesiden www.boligejer.dk/tilstandsrapport_eleftersyn

Ejerskifteforsikring

Når du køber et hus, kan du tegne en ejerskifteforsikring, hvis der er udarbejdet en tilstandsrapport.

Huseftersynet og eleftersynet samt rapporterne er altså grundlaget for ejerskifteforsikringen. Hvis du ikke tegner en ejerskifteforsikring, skal du normalt selv betale alle udgifter til udbedring af husets skader, hvad enten de er nævnt i en rapport eller ej.

Der kan være forskel på, hvad forsikringen dækker – men det fremgår af tilbuddet og betingelserne fra forsikringsselskabet. Lovgivningen fastsætter dog nogle minimumskrav for dækningens omfang.

Sælger skal fremskaffe et tilbud på en ejerskifteforsikring og tilbyde at betale halvdelen af præmien. Du må gerne vælge et andet selskab, men sælger er kun forpligtet til at betale halvdelen af præmien på den tilbudte forsikring, uanset hvilken forsikring du vælger.

Om ejerskifteforsikring

- Ejerskifteforsikringen kan sikre dig mod større udgifter til bl.a. skjulte skader. Størrelsen på en eventuel erstatning afhænger af bygningens alder. Dette vil være beskrevet i detaljer i tilbuddet på ejerskifteforsikring.
- Udgifter til mindre skader, vedligeholdelse samt udbedring af almindeligt slid og ælde må du normalt selv betale for.
- Forhold, der er anført i tilstandsrapporten eller elinstallationsrapporten, er ikke dækket af ejerskifteforsikringen, medmindre forholdet er klart forkert beskrevet. Ejerskifteforsikringen dækker heller ikke forhold, der er normale for husets type og alder.

Du kan læse mere om ejerskifteforsikring på www.forsikringsoplysningen.dk.

Til dig, der skal sælge

Ved et huseftersyn vurderer en bygningsagkyndig, om bygningen er i dårligere stand end en tilsvarende bygning af samme alder og type. Den bygningsagkyndige gennemgår hver enkelt del af bygningen for at afdække synlige skader og tegn på skader.

Det er dig som sælger, der skal bestille huseftersynet. Efter huseftersynet får du en tilstandsrapport fra den bygningsagkyndige.

Du skal også bestille et eleftersyn, som skal udføres af en autoriseret elinstallatørvirksomhed, der gennemgår din ejendoms elinstallationer. Efter eleftersynet får du udleveret en elinstallationsrapport. Du kan læse mere om eleftersynet på hjemmesiden: www.boligejer.dk/tilstandsrapport_eleftersyn

Du skal præsentere tilstandsrapporten og elinstallationsrapporten for køberen sammen med et tilbud om en ejerskifteforsikring, inden køber underskriver købsaftalen. Kun på den måde kan du blive fritaget for det normale 10-årige sælgeransvar.

Du kan kun blive fritaget for ansvaret, hvis du opfylder følgende tre punkter:

- Den bygningsagkyndige har udarbejdet eller fornyet tilstandsrapporten mindre end seks måneder før den dag, hvor køberen modtager rapporten.
- Der er udarbejdet en elinstallationsrapport mindre end 12 måneder før den dag, hvor køberen modtager rapporten.
- Du fremskaffer et tilbud på en ejerskifteforsikring og tilbyder at betale halvdelen af præmien.
- Du sikrer dig, at køberen er klar over, at dit 10-årige sælgeransvar er bortfaldet.

Du skal dog være klar over, at du som sælger fortsat kan komme til at hæfte for:

- Forhold uden for bygningen (f.eks. forurenede jord)
- Ulovligheder (f.eks. bygninger eller bygningsdele, der er opført i strid med gældende regler)
- Hvis du bevidst eller groft uagtsomt har givet ukorrekte oplysninger i forbindelse med huseftersynet (f.eks. ved at fortie skjulte skader, du har kendskab til)

Tilstandsrapport for ejendommen

Ejendommen besigtiget: 14-01-2020
 Starttidspunkt: 10:00 Sluttidspunkt: 12:30
 Postnr.: 4050 By: Skibby

Vej: Tørslevvej 62

Sælger:

Navn: Lone Graham

Vej: Tørslevvej 62, Skuldelev

Telefon: 20107307

Mobiltf.: -

Postnr.: 4050

By: Skibby

E-mail: -

Følgende materiale forelå:

BBR-ejermeddelelse af: 09-01-2020

Tidligere tilstandsrapport lb.nr.: Ingen tidligere rapport.

Energimærke: Udarbejdes ifb. denne rapport.

Andre bygningsoplysninger:

Der forelå ingen tegninger ved besigtigelsen.

Der er søgt på weblager.dk

Tagetagen er i denne rapport gennemgået som værende ikke udnyttet. Der er i BBR registreret beboelse på tagetagen men er på grund af tilstanden gennemgået som værende udnyttet tagrum.

Bygningsbeskrivelse:

Boligtype: Stuehus til nedlagt landbrug
 Hustype: Landhus

Ejendommen: Nedlagt landbrug

Bygnr.	Bygn.	Anvendelse	Opført år	Etager ud over kælder og tagetage	Bebygget areal m ²		Udnyttet tagetage m ²	Brutto etageareal m ²	
					Total	Kælder		Bolig	Erhverv
1	A	Beboelse	1855	1	259	15	60	319	0
2	B	Lade	1939	1	576	0	0	0	0
3	C	Lade	1926	1	180	0	0	0	0
4	D	Lade	1942	1	275	0	0	0	0
5	E	Lade	1926	1	140	0	0	0	0
6	F	Lade	1957	1	256	0	0	0	0

Oplysningerne i skemaet er ikke baseret på faktisk opmåling, men indhentet fra foreliggende materiale, herunder BBR-ejermeddelelse eller lignende. Alle bygninger er omfattet af huseftersynet. Bygningerne er opdelt i selvstændige litra, hver gang bygningers konstruktion, funktion eller opførelsesår skifter. Rigtigheden i opgørelsen af arealernes størrelse er ikke den bygningsmyndigheds ansvar.

Bemærkninger

1. Er der bygningsdele, som er gjort utilgængelige?

Ja
Nej

Bygning

2. Er der bygningsdele, der normalt er tilgængelige, som ikke har kunnet besigtiges?

A _____

Flere rum er kun delvist besigtiget på grund af opmagasinering.

Spidsloft over hanebånd er ikke besigtiget på grund af manglende gangbro.

3. Er der specielle bemærkninger til termoruder?

A _____

Termoruder er besigtiget, men er kun nævnt selvstændigt i rapporten, hvis de er med synlige skader. Punkterede termoruder kan være svære at konstatere da disse fremstår forskelligt i forskellige vejr-, lys - og temperaturforhold.

4. Er sekundære bygninger i en så dårlig stand eller har så ringe byggeteknisk værdi, at det ikke tjener noget formål at foretage og udfærdige tilstandsrapport for disse bygninger?

BCDEF _____

Litra B, C, D, E, F er ikke gennemgået da de er i særligt dårlig stand.

Selvom bygningerne er undtaget i gennemgangen, antages det at de kan være anvendelige for potentielle købere, også selvom det kun vil gælde et mindretal.

5. Er der afvigelser i forhold til BBR?

(Den bygningsagkyndiges markering af, hvorvidt der er åbenlyse afvigelser i forhold til BBR. Oplysningerne er ikke baseret på faktisk opmåling).

1) Det bebyggede areal vurderes at være mindre end arealet registreret i BBR.

2) Tagetagen er i denne rapport gennemgået som værende ikke udnyttet. Der er i BBR registreret beboelse på tagetagen men er på grund af tilstanden gennemgået som værende uudnyttet tagrum.



A _____

Generel oplysning om forventet restlevetid for et tilsvarende tag af samme alder:

Den forventede restlevetid for hovedbygningens tag er ikke et konkret skøn af tagets restlevetid. Det er et opslag i en tabel, som tager udgangspunkt i tagets alder og anvendte byggematerialer. Der tages således ikke højde for særlige forhold, som taget har været udsat for, f.eks. slid fra vind og vejr, manglende vedligeholdelse, materialesvigt, uvejr. Eventuelle skader, som medfører, at tagets funktion vil svigte inden for overskueligt tid, omtales i tilstandsrapporten under pkt. A.1. Tagkonstruktion/-belægning/skorsten.

Et tag består normalt af tagbelægning, undertag og inddækning. Resultatet, som du kan finde nedenfor, er baseret på den del af bygningens tag, der ifølge tabellen har den korteste forventede restlevetid. Er der foretaget en delvis udskiftning af taget, f.eks. fordi det er en vinkel af bygningen, vil det være restlevetiden af den del af bygningens tag, der har den korteste restlevetid, der oplyses.

Tagets restlevetid: Ifølge huseftersynsordningens tabel for restlevetider, kan bygningens tag (bygning A) forventes at holde højst 5 år.
Note: Tabelopslag for tagets restlevetid er i dette tilfælde baseret på inddækningerne

Tabelopslag for tagets enkelte dele viser følgende forventede restlevetider:

Tagbelægning: 10 år eller længere

Undertag: taget er opført uden undertag

Inddækning: højst 5 år

Registrering af bygningens tilstand

Karakterer:

HUSK: Karakteren siger ikke noget om prisen for at udbedre skaden. En Kritisk skade (K3) kan være relativt billig at udbedre, mens en mindre alvorlig skade (K1) kan være dyr at udbedre.

Ingen bemærkninger

IB

Kosmetiske skader

Beskriver skader eller forhold, som kan påvirke købers indtryk af bygningen.

K0

Mindre alvorlige skader

Beskriver skader, som ikke har nogen indflydelse på bygningsdelens eller bygningens funktion.

K1

Alvorlige skader

Beskriver skader, som medfører, at bygningsdelens funktion svigter inden for overskuelig tid. Dette vil ikke medføre skader på andre bygningsdele.

K2

Kritiske skader

Beskriver skader, som vil medføre, at bygningsdelens funktion svigter inden for overskuelig tid. Dette svigt risikerer at medføre skade på andre bygningsdele.

K3

Bør undersøges nærmere

Beskriver forhold, hvis konsekvens ikke kan fastlægges tilstrækkeligt ved den visuelle gennemgang. Det kan være en alvorlig skade, derfor bør art, omfang og konsekvenser altid afklares.

UN

Hvis køber vælger at købe ejendommen, uden at forholdet er undersøgt nærmere, bærer køber selv risikoen.

En **note** er den bygningsagkyndiges vurdering af og skøn over skadeårsager og konstruktioner.

Bygn.:

Karakter: Registrering og note:

A Beboelse**A. Primære bygningsdele****1. Tagkonstruktion/-belægning/skorsten**

1.1 Tagbelægning/rygning	K3	Dele af rygningen mangler rygningsssten og der er skader på mørtel-forskellingen.
	K3	Der mangler enkelte tagsten, flere ligger ujævnt, og andre er revnede. Der er som følge af utætheder rådskader flere steder i taget. Observeret mod øst, nordvest og ved kvist mod syd.
1.3 Skotrender/inddækninger	K3	Inddækninger ved kviste er nedslidte og ikke tætte.
1.5 Udvendigt træværk ved tag	K2	Træværk ved kviste er udtørret og med begyndende nedbrydning.
1.6 Tagrender/tagnedløb	K3	Tagrender er utætte og mangler nedløb. Note: Murværk og sokkel opfugtes som følge af forholdet.
1.8 Spær og lægter	K1	Der er tegn på aktive borebilleangreb i tagets træværk.
	K3	Der er enkelte steder råd- og svampeskader i tagkonstruktionen.
1.10 Undertage/understrygning	K3	Der er flere mangler og skader på understrygningen.
1.16 Bemærkninger til skorsten	K2	Skorstene er med skader på mursten og fuger.

Registrering af bygningens tilstand - fortsat

Bygn.:	Karakter:	Registrering og note:
2. Ydervægge		
2.1 Facader/gavle	K2	Der er områder af murværket med kraftigt udvaskede mørtelfuger.
	K2	Over vinduer er der flere steder sætninger og vandrette revner i murværket.
	K3	Der er sætning i det murede stik over døren mod vest. Note: Dele af murværket hviler på dørkarmen.
	K1	Ydermurene har flere områder med revner, afskalninger og tegn efter murbier i fuger.
2.7 Andet Murværkstavl i kist	K3	Murværk i kvist er revnet og forkubbet ca. 5 cm.
3. Vinduer og døre		
3.1 Døre	K2	Yderdør mod vest er nedbrudt og utæt.
3.2 Vinduer	K2	Fleere vinduer er med rådskader og rustne hjørnebåndsbeslag.
	K3	Enkelte vinduer er så rådskadede at vand kan løbe ind i muren.
3.4 Sålbenke	K1	Fleere sålbænke af beton er revnede.
3.5 Andet	K1	Der er rådskader i træværk omkring yderdøren mod øst.
4. Fundament/sokler		
4.1 Udvendigt terrænfald	K1	Tærrenet falder flere steder ind mod bygningen. Note: Der er risiko for øget opfugtning af sokkel, mur og gulve.
4.2 Sokkel	K2	Soklen har flere områder med afskallet og løs puds.
5. Kældre/krybekældre/terrændæk		
5.2 Vægge	K2	Kældervægge fremstår med afskalninger.
5.6 Ventilation	K3	Der mangler ventilationsriste i soklen for korrekt ventilering under træbjælkelag.
6. Vådtrum (badeværelse, toilet og bryggers)		
6.1 Gulvkonstruktion/-belægning	K3	Der er flere revner og gennembrydninger i gulvet inden for vådzone.
6.2 Vægkonstruktion/-belægning	K3	Der er flere revner og gennembrydninger i væggene inden for vådzone.
6.8 Andet Skimmel	K1	Der er i badeværelset skimmelbelægninger på væg og loft. Forholdet kan skyldes høj luftfugtighed i kombination med manglende opvarmning.
B. Sekundære bygningsdele		
7. Gulvkonstruktion og gulve		
7.2 Belægninger	K1	Gulvbelægninger fremstår flere steder med slitage og skader.
8. Indervægge/skillevægge		
8.1 Indvendige vægge	K2	Dele af indvendige vægge fremstår rå og uden puds.

Registrering af bygningens tilstand - fortsat

Bygn.: 8.3 Andet Skimmel	Karakter: K1	Registrering og note: Der er områder af indvendige vægge med skimmelbelægninger. Note: Forholdet kan skyldes høj luftfugtighed i kombination med manglende opvarmning.
------------------------------------	------------------------	---

9. Lofter/etageadskillelser

9.4 Andet Skimmel	K3	Der er skimmelbelægninger på loftet i den midterste stue. Note: Forholdet kan skyldes høj luftfugtighed i kombination med manglende opvarmning.
-------------------	----	--

C. Installationer

11. VVS-installationer

11.1 Vandinstallationer	K1	Der er tæring på enkelte rør i badeværelse og bryggers.
-------------------------	----	---

Sammenfatning af huseftersyn - for beboelsesdelen

Bygningsdel/installation:	Vurdering:	IB	K0	K1	K2	K3	UN	Note
A. Primære bygningsdele								
1. Tagkonstruktion/-belægning/skorsten				1	2	6		X
2. Ydervægge				1	2	2		X
3. Vinduer og døre				2	2	1		
4. Fundament/sokler				1	1			X
5. Kældre/krybekældre/terrændæk					1	1		
6. Vådrum (badeværelse, toilet og bryggers)				1		2		
B. Sekundære bygningsdele								
7. Gulvkonstruktion og gulve				1				
8. Indervægge/skillevægge				1	1			X
9. Lofter/etageadskillelser						1		X
10. Indvendige trapper								
C. Installationer								
11. VVS-installationer				1				

Generelle kommentarer til bygningernes tilstand:

Stuehuset er i generelt dårlig stand og bærer præg af, at have været delvist uopvarmet i en længere periode. Stuen mod øst er renoveret i nyere tid.

Tagetagen er i denne rapport gennemgået som værende ikke udnyttet. Der er i BBR registreret beboelse på tagetagen men er på grund af tilstanden gennemgået som værende udnyttet tagrum.

Karakterer:

IB: Ingen bemærkninger

K3: Kritiske skader, der medfører skader på andre bygningsdele

K0: Kosmetiske skader

UN: Bør undersøges nærmere
(Det kan være en alvorlig skade; derfor bør art, omfang og konsekvenser altid afklares)

K1: Mindre alvorlige skader

K2: Alvorlige skader

En **note** er den bygningsagkyndiges vurdering af og skøn over skadeårsagen og konstruktioner.

HUSK: Karakteren siger ikke noget om prisen for at udbedre skaden. En Kritisk skade (K3) kan være relativt billig at udbedre, mens en mindre alvorlig skade (K1) kan være dyr at udbedre.

Beskikket bygningsagkyndig:

Navn: Bue Højlund

Firma: Willenlund Rådgivning ApS

Vej: Maglegårdsvej 625

Postnr.: 3480 **By:** Fredensborg

Telefon: 41704568

Mobiltf.: 41704568

Telefax:

Email: bue@willenlund.dk

Rapportdato: 22-01-2020

Sælgers oplysninger om ejendommen

Til sælger:

Dine svar i spørgeskemaet giver den bygnings-sagkyndige det bedst mulige grundlag for at udarbejde en tilstandsrapport. Spørgsmålene drejer sig navnlig om forhold, som den bygnings-sagkyndige ikke altid kan se, men som en sælger normalt vil have kendskab til.

Du skal være opmærksom på, at den bygnings-sagkyndiges undersøgelse som udgangspunkt omfatter alle bygninger på grunden. Ud over beboelsesbygningen gælder det f.eks. garager, carporte, overdækkede terrasser, skure og udhuse m.v. Du skal derfor give oplysninger om alle bygninger på grunden.

Det er vigtigt, at du ud fra dit kendskab til ejendommen besvarer spørgsmålene så præcist og korrekt som muligt. Det gælder ikke alene forhold ved ejendommen, som er opstået og/eller udbedret i din ejertid, men også hvis du har kendskab til forhold, som ligger forud for din ejertid.

Det anbefales, at du gennemgår spørgeskemaet med den bygnings-sagkyndige. Særligt bør du rådføre dig med den bygnings-sagkyndige, hvis du er i tvivl om forståelsen af et eller flere spørgsmål, herunder eventuelle fagudtryk. Det skyldes, at forkerte oplysninger efter omstændighederne vil kunne medføre et erstatningsansvar.

Bemærk, at spørgsmålene er generelle. Det skyldes, at skemaet skal dække alle typer boliger. Der kan derfor være spørgsmål, som ikke er relevante for netop din ejendom.

Du har på sidste side i skemaet mulighed for at uddybe dine svar og/eller komme med yderligere bemærkninger om forhold ved ejendommen, som ikke dækkes af de stillede spørgsmål.

Til køber:

Spørgeskemaet er udfyldt på baggrund af sælgers kendskab til ejendommen. Du skal i den forbindelse være opmærksom på, at sælger ikke i alle tilfælde har et dækkende kendskab til forholdene ved ejendommen. Det kan f.eks. være tilfældet, hvor forholdene ligger før sælgers overtagelse af ejendommen eller adskillige år tilbage.

Du skal være opmærksom på at sælgers besvarelse ikke har garantivirkning.

Ja Nej

0. Oplysninger om bestilling af tilstandsrapporten

0.1 Hvordan fandt du den bygnings-sagkyndige?

Ved hjælp af familie, venner og bekendte m.v.

0.2 Har du en ejendomsmægler til at hjælpe med salget af din ejendom?

Hvis ja, hvem? Angiv venligst firmanavn og evt. lokalafdeling og adresse.

1. Generelle oplysninger

1.1 Hvor mange år har du ejet ejendommen?

28 år.

1.2 I hvilken periode har du boet på ejendommen?

Hele perioden. (28 år)

1.3 Har du kendskab til, at der er foretaget tilbygninger, ombygninger eller større renoveringer af bygningerne?

Hvis ja, hvilke og hvornår?

Nyt gulv i stue i 2013, enkelte gulvbjælker udskiftet. Køkken/alrum renoveret i 2014, nyt gulv, enkelte gulvbjælker udskiftet.

1.4 Har du kendskab til, at bygningerne eller dele af bygningerne er udført helt eller delvist som selvbyg?

Hvis ja, hvilke?

2. Tage

2.1 Har du kendskab til, at tage/tagene er eller har været utætte?

Hvis ja, hvor og hvornår? Har du gjort noget for at udbedre dette?

Der er utæthed for tegtag og tagpap over kvist mødes. Der er en knækket tagsten i

Sælgers oplysninger om ejendommen - fortsat

		Ja	Nej
	husets nord-vestlige ende.		
2.2	Har du kendskab til, om at der er eller har været utætte tagrender eller nedløb? Hvis ja, hvor og hvornår? Har du gjort noget for at udbedre dette?	<input type="checkbox"/>	<input checked="" type="checkbox"/>
2.3	Har du kendskab til, at der er eller har været, skader i/ved skorsten? Hvis ja, hvilke og hvornår? Har du gjort noget for at udbedre dette?	<input type="checkbox"/>	<input checked="" type="checkbox"/>
2.4	Har du kendskab til, at der har været foretaget reparationer efter fugt-, råd-, svampe- eller insektskader i taget? Hvis ja, hvilke, hvor og hvornår? Skotrende ved kvist repareret for 15 år siden.	<input checked="" type="checkbox"/>	<input type="checkbox"/>
2.5	Har du kendskab til, at der er adgang til loft- og/eller skunkrum? Hvis ja, hvor er adgangen placeret? Der forefindes to trapper til 1-sal/tagetage.	<input checked="" type="checkbox"/>	<input type="checkbox"/>
<hr/>			
3.	Yder- og indervægge / skillevægge		
3.1	Har du kendskab til, at der er eller har været revner eller andre skader i yder- eller indervægge/skillevægge? Hvis ja, hvor? Sydvendt ydermu: Fuger beskadiget af murbier.	<input checked="" type="checkbox"/>	<input type="checkbox"/>
3.2	Har du kendskab til, at der er eller har været fugtpletter eller mug/skimmel på yder- eller indervægge/skillevægge? Hvis ja, hvor og hvornår? Skimmelsvamp i badeværelse. Skimmelsvamp på loftet i midterste stue samt sydvendt værelse.	<input checked="" type="checkbox"/>	<input type="checkbox"/>
3.3	Har du kendskab til, om at der har været reparationer efter fugt-, råd-, svampe- eller insektskader i yder- eller indervægge/skillevægge? Hvis ja, hvilken, hvor og hvornår? Skimmelsvamp i stue mod øst blev i 2012 nedvasket og efterfølgende malet. Skimmelsvamp var især i loftet.	<input checked="" type="checkbox"/>	<input type="checkbox"/>
<hr/>			
4.	Fundamenter/sokler		
4.1	Har du kendskab til, at huset er piloteret eller ekstrafunderet i forbindelse med opførelsen? Hvis ja, hvor?	<input type="checkbox"/>	<input checked="" type="checkbox"/>
4.2	Har du kendskab til, at huset er piloteret eller efterfunderet efter opførelsen? Hvis ja, hvor og hvornår?	<input type="checkbox"/>	<input checked="" type="checkbox"/>
4.3	Har du kendskab til, om at der er eller har været sætningsrevner? Hvis ja, hvor og hvornår? Er revnerne udbedret, og i så fald af hvem? Har du kendskab til, at der i den forbindelse er udarbejdet geoteknisk rapport?	<input type="checkbox"/>	<input checked="" type="checkbox"/>
<hr/>			
5.	Kælder / krybekælder / ventileret hulrum		
5.1	Er der kælder? Har du kendskab til, at der er trængt vand gennem kælderydervægge eller op gennem gulvet (ikke gennem gulv afløb)? Hvis ja, hvor og hvor ofte? Har du kendskab til, at der har været reparationer efter fugt, råd-, svampe- eller insektskader i kælderen? Hvis ja, hvilken, hvor og hvornår?	<input checked="" type="checkbox"/>	<input type="checkbox"/>

Sælgers oplysninger om ejendommen - fortsat

		Ja	Nej
5.2	Har du kendskab til, at der er krybekælder (ventilerede hulrum)?	<input type="checkbox"/>	<input checked="" type="checkbox"/>
	Har du kendskab til, at der er adgang til krybekælderens? Hvis ja, hvor?	<input type="checkbox"/>	<input checked="" type="checkbox"/>
	Har du kendskab til, at der har været reparationer efter fugt, råd-, svampe- eller insektskader i krybekælderens? Hvis ja, hvilken, hvor og hvornår?	<input type="checkbox"/>	<input checked="" type="checkbox"/>
5.3	Har du kendskab til, at der er helt eller delvist dræn langs husets fundament? Hvis ja, hvor og hvornår er det etableret?	<input type="checkbox"/>	<input checked="" type="checkbox"/>
5.4	Har du kendskab til, at der er en grundvandspumpe? Hvis ja, hvor ligger pumpen og virker den?	<input type="checkbox"/>	<input checked="" type="checkbox"/>
<hr/>			
6.	Gulve		
6.1	Har du kendskab til, at der har været reparationer efter fugt-, råd-, svampe- eller insektskader i gulve? Hvis ja, hvilken, hvor og hvornår?	<input type="checkbox"/>	<input checked="" type="checkbox"/>
6.2	Har du kendskab til, at der er øvrige skader i gulvene? Hvis ja, hvilke og hvor?	<input type="checkbox"/>	<input checked="" type="checkbox"/>
<hr/>			
7.	Vinduer og døre		
7.1	Har du kendskab til, at der er punkterede termoruder? Hvis ja, hvor?	<input type="checkbox"/>	<input checked="" type="checkbox"/>
7.2	Har du kendskab til, at der er vinduer og døre, som ikke fungerer? Hvis ja, hvilke vinduer og døre fungerer ikke?	<input type="checkbox"/>	<input checked="" type="checkbox"/>
7.3	Har du kendskab til, at der har været reparationer efter fugt-, råd-, svampe- eller insektskader i vinduer/døre? Hvis ja, hvilken, hvor og hvornår?	<input type="checkbox"/>	<input checked="" type="checkbox"/>
<hr/>			
8.	Lofter/etageadskillelser		
8.1	Har du kendskab til, at der har været reparationer efter fugt-, råd-, svampe- eller insektskader i lofter/etageadskillelser? Hvis ja, hvilken, hvor og hvornår?	<input type="checkbox"/>	<input checked="" type="checkbox"/>
8.2	Har du kendskab til, at der udført nedhængte (forsænkede/nedsænkede) lofter? Hvis ja, hvor?	<input type="checkbox"/>	<input checked="" type="checkbox"/>
<hr/>			
9.	Vådrum (badeværelse, toilet, bryggers)		
9.1	Har du kendskab til, at der er eller har været problemer med afløb? Hvis ja, hvilke og hvor ofte? Gulvafløb tømmes langsomt. Afløb fra toilet skal spules ca. 1 gang årligt.	<input checked="" type="checkbox"/>	<input type="checkbox"/>
9.2	Har du kendskab til, om at der er løse og/eller revnede fliser på gulv eller vægge? Hvis ja, hvor?	<input type="checkbox"/>	<input checked="" type="checkbox"/>
<hr/>			
10.	VVS-installationer		
10.1	Har du kendskab til, at der fyldes vand på centralvarmeanlægget mere end én gang årligt? Hvis ja, hvor ofte fyldes der vand på?	<input type="checkbox"/>	<input checked="" type="checkbox"/>
10.2	Har du kendskab til, at der er eller har været rørskader? Hvis ja, hvor og hvornår?	<input type="checkbox"/>	<input checked="" type="checkbox"/>

Sælgers oplysninger om ejendommen - fortsat

		Ja	Nej
10.3	Har du kendskab til, at der er eller har været problemer med afløbsforholdene? Hvis ja, hvor og hvornår? Har du gjort noget for at afhjælpe dette? Gulv afløb i badeværelse er i 2016 tjekket af VVS-firma, der konkluderede, at det kun kan afhjælpes ved at lægge nye rør. (i forbindelse med nyt badeværelse).	<input checked="" type="checkbox"/>	<input type="checkbox"/>
10.4	Har du kendskab til, at der er varmeinstallationer og/eller termostatventiler, som ikke virker? Hvis ja, hvor?	<input type="checkbox"/>	<input checked="" type="checkbox"/>
10.5	Har du kendskab til, om at dele af VVS-installationerne er udført uden autorisation? Hvis ja, hvilke?	<input type="checkbox"/>	<input checked="" type="checkbox"/>

Sælgers øvrige bemærkninger vedrørende fejl og mangler:

Andet:

12-01-2020 Lone Graham
Dato Underskrift - ejer/sælger



Sælger var til stede



Sælger havde udarbejdet sælgeroplysningerne før huseftersynet

Oplysninger har ikke kunnet fremskaffes på grund af:

Bygningskonstruktioner - oplysninger til ejerskifteforsikring

Vær opmærksom på, at oplysningerne i dette afsnit er beregnet til forsikringssekskabernes udarbejdelse af tilbud om ejerskifteforsikring. Oplysningerne kan ikke betragtes som en garanti for korrekt materialeangivelse eller konstruktionsudformning.

	Bygn.:	Uddybende oplysninger:
1. Tagkonstruktion/-belægning/skorsten		
Hanebåndspær	A	
Taghældning - >35 grader	A	
Tagbelægning - Tegl	A	
Skorsten - Muret	A	
2. Ydervægge		
Hulmur	A	Der skønnes at være områder med hulmur.
Massiv murværk	A	Der skønnes at være områder med massiv mur.
Formur - Tegl/kalksandsten	A	
Formur - Murværk med puds	A	
Bagmur - Tegl/kalksandsten	A	
3. Vinduer og døre		
Træ	A	
4. Fundament/sokler		
Beton	A	
5. Kældre/krybekældre/terrændæk		
Terrændæk	A	
Krybekælder	A	
Ingen adgang til krybekælder	A	
Andet:	A	Bjælker på jord.
6. Vådtrum (badeværelse, toilet og bryggers)		
Vægkonstruktioner, uorganisk	A	
Gulvkonstruktioner, uorganisk	A	
7. Gulvkonstruktion og gulve		
Gulv på strøer eller bjælker	A	
Væg-til-væg tæppe	A	
Klinkegulv på beton	A	
Andet; Type:	A	Vinyl/linoleum.
8. Indervægge/skillevægge		
Inder-/skillevægge - Træ	A	
Inder-/skillevægge - Murværk	A	
Inder-/skillevægge - Let pladekonstruktion	A	
9. Lofter/etageadskillelser		
10. Indvendige trapper		
11. VVS-installationer		
Kommentar	A	Oliefyr er nedlagt og der findes ingen centralvarme. Større dele af huset er uden opvarmning.

Bygningskonstruktioner - oplysninger til ejerskifteforsikring

Vær opmærksom på, at oplysningerne i dette afsnit er beregnet til forsikringsselskabernes udarbejdelse af tilbud om ejerskifteforsikring. Oplysningerne kan ikke betragtes som en garanti for korrekt materialeangivelse eller konstruktionsudformning.

El-varme	Bygn.:	Uddybende oplysninger:
Andet; Type:	A	Der findes enkelte flytbare elradiatorer.
	A	Luft-luft-varmepumpe i køkkenalrum. Brændeovne i stuer mod øst. Privat vandforsyning.



VIGTIG INFORMATION om den hustype din tilstandsrapport vedrører



Landhus

Opført i perioden: ca. 1850-1920

Når du køber et brugt hus, er det vigtigt at være opmærksom på, at huset ikke kan sammenlignes med et nybygget hus, fordi vind og vejr samt daglig brug med tiden vil have slidt på huset. Som fremtidig husejer er det også vigtigt at være opmærksom på, at huset løbende skal vedligeholdes.

I tilstandsrapporten får du et overblik over, hvilke synlige skader huset har. Derudover kan der være tidstypiske byggetekniske forhold ved huset, der må forventes ved hustypen. Disse forhold er som udgangspunkt ikke registreret i tilstandsrapporten, fordi de er sædvanlige for hustypen. Du bør derfor læse denne typebeskrivelse grundigt – især OBS-punkterne – så du ved, hvilke forhold der typisk må forventes ved den pågældende hustype.

Hvis der er tilbygninger på det oprindelige hus, vil disse kunne være beskrevet for sig i en særskilt hustypebeskrivelse.

Vær opmærksom på, at der også kan være foretaget andre typer af bygningsændringer – f.eks. tilbygning af kviste, efterisolering m.v. Sådanne ændringer er ikke omfattet af hustypebeskrivelsen, der kun gælder den oprindelige hustype. Samtidig skal det understreges, at typebeskrivelsen er generel og uafhængig af den udarbejdede tilstandsrapport og den tegnede ejerskifteforsikring.

Efter selve hustypebeskrivelsen finder du information om det oprindelige kloaksystem, herunder hvordan kloakken må formodes at være konstrueret, hvad den formodes at være konstrueret af, og hvornår den må forventes at være udtjent.

Du bør desuden være opmærksom på informationen på de bagerste sider om gasarten radon, herunder ikke mindst hvad du kan gøre for at løse et eventuelt radonproblem.

Konstruktion

Fundament/gulve

Landhuset er ofte opført på fundament af syldesten (kampesten). Det er traditionelt ikke ført helt til frostfri dybde (90 cm). Fundamentet er ikke sikret mod bevægelser og normalt heller ikke mod opstigende grundfugt.

Alternativt er fundamentet udført af hårdtbrændte mursten eller eventuelt af beton i allersidste del af perioden (1910-20).

Gulve er ofte udført direkte på jorden, f.eks. på et stampet lerlag. Gulvene er i så fald ikke sikret mod fugt nedefra.

Vægge

Landhusets ydervægge er bærende og stabiliserende vægge af massivt murværk af hårdtbrændte mursten. Det udvendige murværk kan være pudset og kalket.

Indvendige vægge er typisk pudsede murstensvægge.

Tag

Tagdækningen er strå, og loftsrummet er normalt ikke udnyttet.

Tagdækningen er normalt tegl. Loftsrummet har oprindeligt ikke været udnyttet.

Tagkonstruktionen er ofte med 45 graders taghældning og med træbjælkelag mod tagetagen. Bjælkelaget er sjældent dimensioneret, således at tagetagen ikke direkte kan indrettes til beboelse.

Loftet er ofte med frilagte/synlige træbjælker (bjælkelaget) med bagsiden af "gulvbrædder" som loft. Der er ikke isoleret mod loftsrummet.

Installationer

Ingen (el-, vand- og afløbsinstallationer samt varmeanlæg er installeret senere).



OBS Punkter

Fundament/gulve

Trægulve udført direkte på jord kan blive opfugtede på grund af fugt fra underlaget. Opfugtning kan eventuelt medføre råd og svampeangreb og/eller skimmelvækst (herunder lugtgener).

Vægge

De massive murede yder- og indervægge er ofte uden fugtspærre (fugtbeskyttende lag af f.eks. asfaltpap). Derfor kan fugt nedefra suges op i konstruktionen. I bunden af den nederste del af murstensvæggene vil dette kunne medføre mørkfarvning*.

På grund af det massive murværk vil der være en kuldebro (koldt område) ved de indvendige vindueslysninger, dørhuller og hushjørner, hvilket kan medføre mørkfarvning*.

Tag

Hvis der er tegltag, kan det være grobund for alger og lav, især hvis tagfladen vender mod nord, eller hvis der er skygge fra høje træer i nærheden. Alger og lav er kun et kosmetisk problem. Er der skifertag, vil det meget sjældent være begroet.

Fygesne kan i sjældne tilfælde trænge ind under taget. Hvis en uudnyttet tagetage ønskes inddraget til beboelse, skal man være opmærksom på, om bjælkelaget kan klare belastningen. Hvis der er store bjælkeafstande og/eller bjælker i små dimensioner, kan det være nødvendigt med omfattende forstærkninger.

Asbest kan forekomme i eternitskifer eller -bølgeplader fra perioden ca. 1930-1986.

Vedligeholdelse

Hustypen kræver ekstra opmærksomhed på grund af evt. fugtpåvirkning nedefra. En jævnlig (undertiden årlig) gennemgang og udbedring af overfladebehandling på sokkel m.v. vil bidrage til bedre holdbarhed. Rensning af tagrender og tagnedløb bør foretages jævnligt.

Det er normalt nødvendigt med mellemrum at udbedre understrygningen (mørtelfugning på bagsiden af tagstenene) på den indvendige side af et tegltag. Understrygning kan være udført med tætningsmidler med asbest mellem ca. 1920 og 1981. Det kan være nødvendigt at udskifte/montere bindere til at fastholde tagstenene.

Andre punkter

En ændring af husets ydre (f.eks. supplerende isolering af vægge, gulv, tag etc.) skal være udført korrekt efter gældende konstruktionsprincipper for at undgå fugtproblemer.

Mange landhuse har begrænset husdybde (bredde) fra ydervæg til ydervæg på ca. 10 alen = 6,277 m. Dette bevirker, at stuen kan ligge på tværs i huset og dermed få lys fra begge sider. Den smalle husdybde var en del af datidens bygningskultur.

Asbest kan forekomme i rørisolering og elkabler (fra ca. 1920-1979, og i mindre omfang efter 1963) samt i vægplader (1950-1959, i mindre omfang til 1980), fliseklæber, støbegulve i vådrum (1920-1980, især 1930-1970), vinyl (typisk til gulve, 1930-1980) og aftræks- og ventilationskanaler (1920-1986). Arbejde med og bortskaffelse af asbest kræver særlige foranstaltninger.



*) Mindre omfang af mørkfarvning må forventes på overflader, som er særligt udsatte for fugt, eller som har ringe isolering. Mørkfarvning skyldes ofte støvfigurer (ansamling af støv), men kan undertiden være skimmelvækst. Sådanne overflader bør være tilgængelige og jævnligt kunne rengøres.

Generel beskrivelse af kloaksystemer

Denne beskrivelse indeholder information om det oprindelige kloaksystem for de angivne perioder, herunder hvordan kloakken må formodes at være konstrueret, hvad den formodes at være konstrueret af, og hvornår den må forventes at være udtjent. Det bemærkes, at flere forskellige forhold kan have indflydelse af restlevetiden, f.eks. store træer, dårligt vedligeholdte offentlige kloak eller rør udført i dårlig kvalitet.

Kloaksystemet – eller afløbssystemet – fra en ejendom består af en afløbsinstallation (eventuelt med dræn), stikledning, hovedkloak og renseanlæg. Afløbsinstallationen er den del af et kloaksystem, der er beliggende i selve bygningen og i jorden på ejendommens grund. Grundejeren ejer i dag kun den del af stikledningen, som befinder sig på grunden.

Kloaksystemer fra før 1920

Afløbsinstallationer fra før 1920 er typisk udført af glaserede lerrør. Efter år 1900 blev det almindeligt at montere en septiktank på afløbet fra toilet. I denne periode blev der normalt ikke kloakeret på landet.

De oprindelige afløbsinstallationer fra denne periode, som endnu ikke er udskiftet eller renoveret, har normalt ingen eller kun ringe restlevetid.

Kloaksystemer fra 1920-1970

Afløbsinstallationer fra denne periode er oftest udført af præfabrikerede betonrør eller glaserede lerrør. Afløbsrørene blev overvejende samlet ved hjælp af tjæret pakgarn og fint opslemmet ler, cementmørtel eller asfalt. I slutningen af perioden afløstes pakgarnet af gummiringe. De fra byerne kendte kloakopbygninger blev i slutningen af perioden også udbredt til ejendomme på landet.

Toiletafløb blev i perioden fortsat ført til en septiktank. I takt med at der etableredes offentlige kloakker blev mange septiktanke sløjfet. Endvidere blev der i perioden i stigende grad etableret dræning af husene, hvor drænene tilsluttes afløbsinstallationerne.

Både lerrør og betonrør har normalt lang levetid, dog er levetiden for betonrør normalt lidt kortere end for lerrør. For både lerrør og betonrør opstår der ofte problemer med samlingerne, hvorfor afløbssystemet, hvis dette ikke efterfølgende har været renoveret, samlet set har begrænset restlevetid.

Kloaksystemer fra 1970 til nu

I denne periode blev afløbsinstallationer – både rør og brønde – typisk udført i plast. I starten af 70'erne blev rørene samlet med løse gummiringe, som senere hen blev afløst af fastsiddende gummiringe.

Der er i perioden sket en væsentlig produktudvikling, hvor materialernes kvalitet forbedres. I år 2000 blev der indført nye regler til udformning af kloakanlæg, og der blev stillet krav om uddannelse og kvalitetssikring, der samlet set betyder, at kvaliteten forbedres betydeligt.

Særligt for ejendomme på landet bemærkes det, at der bruges nedslivningsanlæg, hvor spildevandet renses i septiktank og derefter siver ned i undergrunden. Siden omkring år 2000 har det været almindeligt at etablere minirensningsanlæg, beplantet filteranlæg eller pileanlæg i forbindelse med rensning af spildevandet, inden det ledes videre til vandløb, grøfter m.v.

Regnvand håndteres i stigende grad via faskiner og efterfølgende nedslivning. Endvidere etableres der ofte omfangsdræn, der tilsluttes afløbsinstallationerne.

Der er endnu ikke set tegn på nedbrydning af plastrør. Er rørintallationer udført korrekt, må der forventes at være en betydelig restlevetid for kloaksystemet (50-100 år).



Radon i danske huse

Radon kan være et problem i nogen huse, men det kan løses nemt og billigt

Hvad er radon?

- Radon kan være et problem i nogen huse, men det kan løses nemt og billigt.
- Radon er en naturligt forekommende, radioaktiv gasart, der kan trænge ind i huset fra undergrunden.
- 350.000 huse i Danmark anslås at have for højt radon-niveau.
- Radon lugter ikke og kan ikke ses eller smages, men det kan ved langvarig påvirkning være sundhedsskadeligt, og det er en medvirkende årsag til ca. 300 tilfælde af lungekræft om året.
- Sundhedsrisikoen ved radon er cirka 25 gange større for rygere end for ikke-rygere.
- Ved radonniveauer over 200 Bq/m³, kan det være nødvendigt med mere omfattende tiltag, som f.eks. etablering af radonsug (et særligt ventilationssystem under bygningen).
- Husk også, at radonniveauet generelt er højere i kælder- og stueplan, hvor der er direkte kontaktflade mellem gulv og jord. Især kælderrum har ofte et dårligere indeklima end resten af huset, og kælderrum er først og fremmest beregnet til opbevaring – ikke til beboelse.

Hvor kommer radon fra?

- Radon kommer fra jorden under huset.
- Din boligs stand og konstruktion har betydning for, hvor meget radon der er i dit hus.
- Det meste radon trænger ind i huse gennem revner og sprækker i fundamenter, stuegulv og betondæk, kældergulve, ydervægge i kælder og utætheder ved rørgennemføringer i fundamenter m.v.

Radonkortet

- På Radonkortet på næste side er der vist, hvor stor en andel af enfamiliehuse, i et område som Sundhedsstyrelsen vurderer, har et radonniveau over 200 Bq/m³.
- Kommunevurderingerne er et udtryk for, at risikoen for at bo i et hus med for høje radonniveauer er forskellig alt efter hvor i landet du bor. Der er f.eks. større risiko for radon på Sjælland og øerne end i Vestjylland.

Hvad gør jeg ved det?

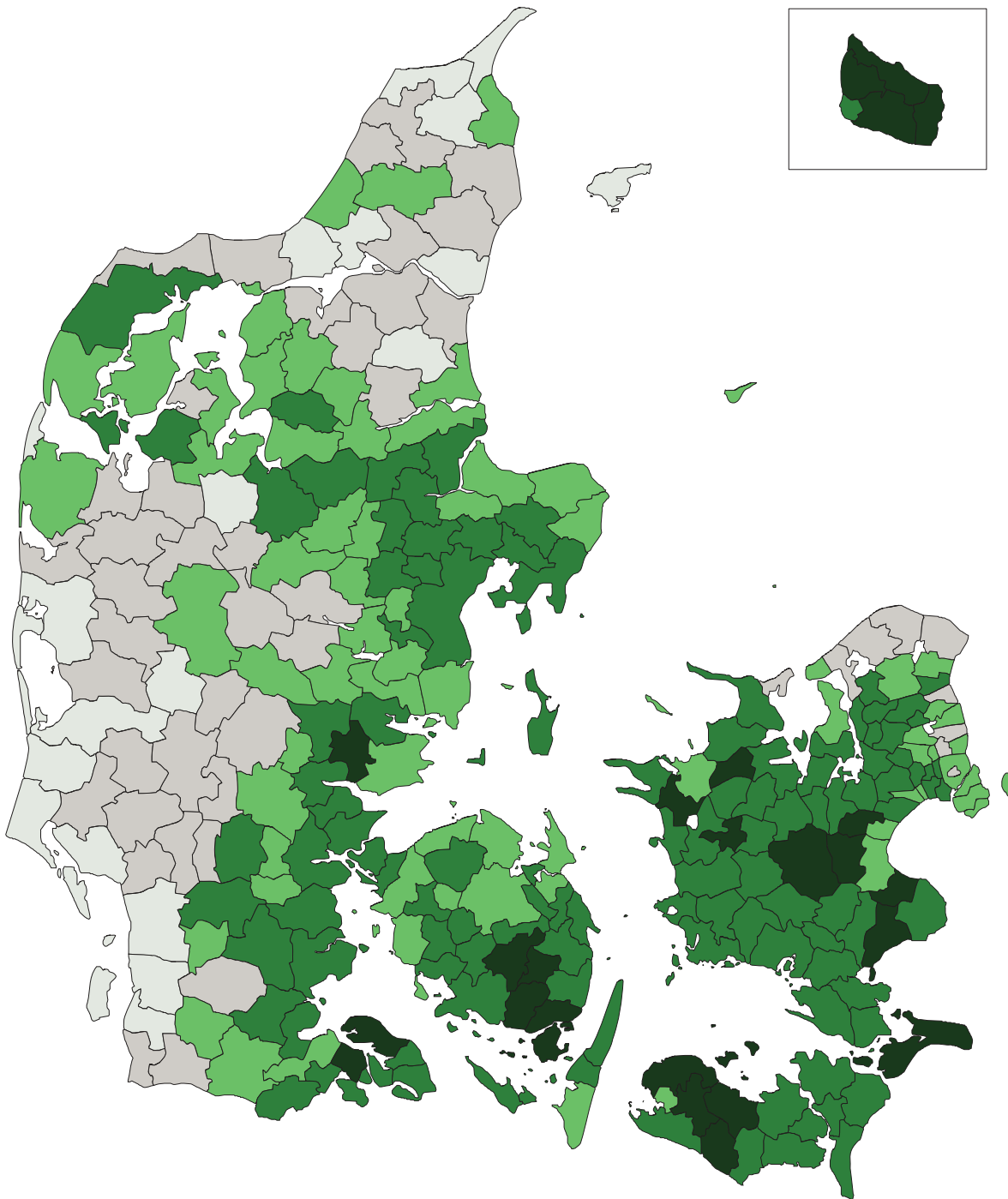
- Du kan nemt og billigt foretage en radonmåling i dit hjem. Radon måles i bequerel per kubikmeter (Bq/m³).
- Måler du over 100 Bq/m³, anbefaler Energistyrelsen, at radonniveauet nedbringes.
- Ved radonniveauer mellem 100-200 Bq/m³, anbefaler Energistyrelsen, at du nedbringer radonniveauet via forbedringer af ventilation samt tætning af revner i fundamentet og utætheder ved rørsammenføringer.

Læs meget mere på www.radonguiden.dk

- Du kan på www.radonguiden.dk læse meget mere om radon, hvordan du bestiller en radonmåling, og hvordan du kan reducere radonniveauet i dit hus. Du kan bruge SBI-anvisning 247 til at finde frem til de bedste løsninger for at reducere radon i indeluften for netop dit hus.
- Du kan desuden indtaste oplysninger om dit hus og straks få svar på, om der er særlig risiko for radon.
- **Radonsikring er lovkrav i nybyggeri**
I 1998 blev der indført et krav i bygningsreglementet om, at nyt byggeri skal radonsikres. Er dit hus opført efter 1998, er det således opført med radonsikring.
- Selvom dit hus er opført efter 1998, kan være for høje radonniveauer i dit hus, hvis radonsikringen ikke fungerer. Det kan være fordi, at der er for lavt ventilation og luftskifte i dit hus, eller hvis den membran i fundamentet, der skal sikre, at der ikke trænger radon ind fra jorden, er gennembrudt.
- I Bygningsreglement 2010 er det for nybyggeri præciseret, at kravet om radonsikring skal sørge for, at radonindholdet ikke overstiger 100 Bq/m³ i indeklimaet. Ejeren af et hus, der er opført efter juni 2010, har således krav på at radonniveauet ikke overstiger 100 Bq/m³. Det er den professionelle bygherre, der har ansvaret for, at radonsikringen overholder kravet om max. 100 Bq/m³.



Radonkortet



Andel af husstande med over 200 Bq/m³.



Huseftersyn

Tilstandsrapport for ejendommen

Sælger:

Lone Graham

Adresse

Tørslevvej 62

Postnr. 4050 **By** Skibby

Dato 10-09-2020 **Udløbsdato** 10-03-2021

HE nr. 4139 **Lb. nr.** H-20-04139-0022

Kommunenr./Ejendomsnr.
250-17059

Matrikel/Ejerlav:
18F Skuldelev By, Skuldelev

Internt sagsnummer
Tørslevvej 62

Indhold

Vigtige oplysninger om huseftersyn	2
Tilstandsrapport for ejendommen	6
Registrering af bygningens tilstand (noter)	8
Sammenfatning af huseftersyn - beboelsesdelen	11
Sælgers oplysninger om ejendommen	13
Bygningskonstruktioner - oplysninger til ejerskifteforsikring	18

Besøg www.boligejer.dk

Har du behov for yderligere information om huseftersynet og tilstandsrapporten, kan du besøge hjemmesiden www.boligejer.dk. På hjemmesiden kan du blandt andet hente forskellige foldere med nyttig information om huseftersynsordningen.

Vigtige oplysninger om huseftersyn

Når du skal købe eller sælge hus eller lejlighed, har du brug for at vide noget om **huseftersyn**, **tilstandsrapport** og **ejerskifteforsikring**.

Her får du en kort introduktion og et hurtigt overblik, men du kan finde meget mere information om huseftersyn på hjemmesiden www.boligejer.dk/huseftersyn. Huseftersyn bliver udført af en bygnings sagkyndig, som Ministeriet for By, Bolig og Landdistrikter har beskikket. Den bygnings sagkyndige repræsenterer hverken køber eller sælger. Hans opgave er at give et professionelt og uvildigt billede af bygningens synlige skader.

Bygnings sagkyndige er fagfolk, som har mindst fem års erfaring med bygningsundersøgelser eller tilsyn med byggeri, og som har fået en efteruddannelse i reglerne for huseftersyn. Beskikkelsen kræver desuden, at den bygnings sagkyndige har en gyldig ansvarsforsikring, som kan dække fejl begået i tilstandsrapporten i mindst 5 år.

Den bygnings sagkyndiges gennemgang af huset tager udgangspunkt i huse af tilsvarende alder og type – og altså ikke et nyt hus. Du skal derfor være opmærksom på, at forhold, som er almindelige for disse huse, ikke nødvendigvis nævnes som skader i tilstandsrapporten. Disse almindelige forhold ved hustypen kan du i stedet læse mere om i den generelle hustypebeskrivelse, som er vedlagt.

Hvis du er utilfreds med din tilstandsrapport

Den bygnings sagkyndige bør finde alle synlige skader og forhold, som kan give skader. Du kan naturligvis klage, hvis den sagkyndige har overset synlige skader eller lavet andre fejl, så tilstandsrapporten giver et forkert indtryk af huset.

Du kan klage til Disciplinær- og klagenævnet for beskikkede bygnings sagkyndige, som behandler klager fra både købere og sælgere over tilstandsrapporter, som er udarbejdet af beskikkede bygnings sagkyndige. Du skal dog forelægge din klage for den bygnings sagkyndige, inden du klager til nævnet.

Du kan læse om reglerne for klager og hente et klageskema på www.husklage.dk eller ved at ringe til nævnet på tlf. 33 92 29 00. Nævnet træffer afgørelser, så parterne i en hushandel slipper for retssager. De fleste sager bliver afgjort inden for ca. 6 måneder.

Nævnet udfører også løbende kvalitetskontrol af de bygnings sagkyndiges arbejde. Du kan derfor komme ud for at blive kontaktet af en af nævnets syns- og skøns mænd, som vil bede om lov til at gennemgå din ejendom. Det er naturligvis frivilligt, om du vil deltage.

Tre vigtige ting, du skal vide om rapporten:

- **En tilstandsrapport er en skadesrapport**

Den bygnings sagkyndige foretager en visuel gennemgang af huset. Ved gennemgangen anvendes en systematisk metode, som afdækker synlige skader eller forhold, som kan udvikle sig til skader. Du får ikke oplysninger om ejendommens generelle vedligeholdelsesstand eller om f.eks. forventet restlevetid for bygningsdele, bortset fra oplysning om den forventede restlevetid for hovedbygningens tag. Tilstandsrapporten kan derfor ikke sammenlignes med en "varedeklaration".

- **Omfatter synlige skader**

Der kan være skjulte skader, som den bygnings sagkyndige ikke har mulighed for at finde. Eftersynet handler om synlige forhold ved huset, som har givet - eller senere kan risikere at give - en skade. Ejerskifteforsikringen kan beskytte mod omkostninger til skader, som ikke er synlige.

- **Høj karakter er ikke nødvendigvis det samme som høj udgift**

Der er ikke en direkte sammenhæng mellem den karakter, som den bygnings sagkyndige giver en skade og prisen på at udbedre skaden. Der kan være skader, som hurtigt og billigt kan udbedres, men som bliver alvorlige for huset, hvis der ikke gøres noget. Alvorlige skader får en høj karakter (K2 eller K3), uanset om de er billige eller dyre at udbedre.

Den sagkyndige kan også bruge karakteren UN. Denne karakter skal forstås som en advarselslampe, der tændes. Her er noget, som kræver en nærmere undersøgelse, end eftersynet har mulighed for.

Til dig, der skal købe

Du kan bruge tilstandsrapporten som hjælp til at vurdere den fysiske tilstand af den ejendom, du er interesseret i at købe.

Når sælger har fået foretaget et huseftersyn, skriver den bygningssagkyndige en tilstandsrapport. Rapporten beskriver de skader eller tegn på skader, som den bygningssagkyndige har fundet ved huseftersynet. Derudover består rapporten af sælgers oplysninger om ejendommens tilstand.

Hver skade i tilstandsrapporten har en karakter, der viser, hvor alvorlig skaden er for den enkelte del af bygningen. Karaktererne er en byggeteknisk vurdering. Den siger ikke noget om, hvor meget det vil koste at udbedre en skade.

Sådan foregår et huseftersyn

Den bygningssagkyndige vurderer huset ud fra det, han umiddelbart kan se. Han må gerne bruge enkle tekniske hjælpemidler, men fjerner ikke gulvtæpper, sænkede lofter osv. Derfor kan der være skader, som den bygningssagkyndige ikke kan opdage, og som derfor ikke fremgår af tilstandsrapporten.

Hvad kigger den bygningssagkyndige efter?

Huseftersynet afdækker altså synlige skader, som reducerer bygningens funktion og værdi nævneværdigt. Det kan f.eks. være svampeskader, konstruktionsfejl eller sætningsskader. Huseftersynet afdækker også tegn på skader eller fysiske forhold, der kan udvikle sig til en skade.

Karaktersystemet

Den bygningssagkyndige giver hver skade - og de forhold der kan medføre skader - en karakter, der svarer til, hvor alvorligt forholdet er:

- Kosmetiske skader (KO)
- Mindre alvorlige skader (K1)
- Alvorlige skader (K2)
- Kritiske skader (K3)
- Bør undersøges nærmere (UN)

Du skal være opmærksom på, at der kan være skader i et hus, som den bygningssagkyndige ikke har mulighed for at opdage, og som derfor ikke er nævnt i tilstandsrapporten.

Du skal også være opmærksom på, at forhold, som er typiske for huse af den pågældende type og alder, ikke nødvendigvis nævnes i tilstandsrapporten. Hvis der f.eks. er fugt i kælderen på et ældre hus, vil det kun blive nævnt i tilstandsrapporten, hvis fugten giver nærliggende risiko for skader på bygningen.

Her er en liste med eksempler på forhold, som den bygningssagkyndige ikke holder øje med:

- El- og vvs-installationernes funktion
- Sædvanligt slid og normal vedligeholdelsesstand
- Småting, som ikke påvirker bygningens brug eller værdi særlig meget
- Bygningens placering på grunden
- Bygningens planløsning
- Bygningens indretning
- Løsøre, f.eks. hårde hvidevarer
- Udendørs svømmebassiner og pumpeanlæg
- Markiser og baldakiner
- Installationer uden for bygningerne
- Bygningens æstetik og arkitektur
- Bygningens lovlighed (bortset fra åbenlyse overtrædelser af bygningslovgivningen)

Tillæg og allonger til tilstandsrapporten

Tilstandsrapporten kan være suppleret af et tillæg. Tillægget kan indeholde oplysninger om forhold, som ikke skal fremgå af tilstandsrapporten, men det kan også indeholde oplysninger, som uddyber tilstandsrapportens oplysninger. Tillægget er ikke en del af tilstandsrapporten og er ikke omfattet af huseftersynsordningen. Klager over tillægget kan derfor ikke indbringes for Disciplinær- og klagenævnet for beskikkede bygningssagkyndige.

En allonge er derimod en tilføjelse til - eller korrektion af - oplysninger i tilstandsrapporten. Allongen er en del af tilstandsrapporten og er derfor omfattet af huseftersynet.

En allonge kan kun udarbejdes i tilstandsrapportens gyldighedsperiode, som er 6 måneder.

Eleftersyn

Du skal være opmærksom på, at der udover tilstandsrapporten også er krav om en elinstallationsrapport, for at der kan tegnes ejerskifteforsikring.

Læs mere om dette på hjemmesiden www.boligejer.dk/tilstandsrapport_eleftersyn

Ejerskifteforsikring

Når du køber et hus, kan du tegne en ejerskifteforsikring, hvis der er udarbejdet en tilstandsrapport.

Huseftersynet og eleftersynet samt rapporterne er altså grundlaget for ejerskifteforsikringen. Hvis du ikke tegner en ejerskifteforsikring, skal du normalt selv betale alle udgifter til udbedring af husets skader, hvad enten de er nævnt i en rapport eller ej.

Der kan være forskel på, hvad forsikringen dækker – men det fremgår af tilbuddet og betingelserne fra forsikringsselskabet. Lovgivningen fastsætter dog nogle minimumskrav for dækningens omfang.

Sælger skal fremskaffe et tilbud på en ejerskifteforsikring og tilbyde at betale halvdelen af præmien. Du må gerne vælge et andet selskab, men sælger er kun forpligtet til at betale halvdelen af præmien på den tilbudte forsikring, uanset hvilken forsikring du vælger.

Om ejerskifteforsikring

- Ejerskifteforsikringen kan sikre dig mod større udgifter til bl.a. skjulte skader. Størrelsen på en eventuel erstatning afhænger af bygningens alder. Dette vil være beskrevet i detaljer i tilbuddet på ejerskifteforsikring.
- Udgifter til mindre skader, vedligeholdelse samt udbedring af almindeligt slid og ælde må du normalt selv betale for.
- Forhold, der er anført i tilstandsrapporten eller elinstallationsrapporten, er ikke dækket af ejerskifteforsikringen, medmindre forholdet er klart forkert beskrevet. Ejerskifteforsikringen dækker heller ikke forhold, der er normale for husets type og alder.

Du kan læse mere om ejerskifteforsikring på www.forsikringsoplysningen.dk.

Til dig, der skal sælge

Ved et huseftersyn vurderer en bygningsagkyndig, om bygningen er i dårligere stand end en tilsvarende bygning af samme alder og type. Den bygningsagkyndige gennemgår hver enkelt del af bygningen for at afdække synlige skader og tegn på skader.

Det er dig som sælger, der skal bestille huseftersynet. Efter huseftersynet får du en tilstandsrapport fra den bygningsagkyndige.

Du skal også bestille et eleftersyn, som skal udføres af en autoriseret elinstallatørvirksomhed, der gennemgår din ejendoms elinstallationer. Efter eleftersynet får du udleveret en elinstallationsrapport. Du kan læse mere om eleftersynet på hjemmesiden: www.boligejer.dk/tilstandsrapport_eleftersyn

Du skal præsentere tilstandsrapporten og elinstallationsrapporten for køberen sammen med et tilbud om en ejerskifteforsikring, inden køber underskriver købsaftalen. Kun på den måde kan du blive fritaget for det normale 10-årige sælgeransvar.

Du kan kun blive fritaget for ansvaret, hvis du opfylder følgende tre punkter:

- Den bygningsagkyndige har udarbejdet eller fornyet tilstandsrapporten mindre end seks måneder før den dag, hvor køberen modtager rapporten.
- Der er udarbejdet en elinstallationsrapport mindre end 12 måneder før den dag, hvor køberen modtager rapporten.
- Du fremskaffer et tilbud på en ejerskifteforsikring og tilbyder at betale halvdelen af præmien.
- Du sikrer dig, at køberen er klar over, at dit 10-årige sælgeransvar er bortfaldet.

Du skal dog være klar over, at du som sælger fortsat kan komme til at hæfte for:

- Forhold uden for bygningen (f.eks. forurenede jord)
- Ulovligheder (f.eks. bygninger eller bygningsdele, der er opført i strid med gældende regler)
- Hvis du bevidst eller groft uagtsomt har givet ukorrekte oplysninger i forbindelse med huseftersynet (f.eks. ved at fortie skjulte skader, du har kendskab til)

Tilstandsrapport for ejendommen

Ejendommen besigtiget: 10-09-2020
 Starttidspunkt: 15:00 Sluttidspunkt: 17:15
 Postnr.: 4050 By: Skibby

Vej: Tørslevvej 62

Sælger:

Navn: Lone Graham

Vej: Tørslevvej 62, Skuldelev

Telefon: 20107307

Mobiltf.: -

Postnr.: 4050

By: Skibby

E-mail: -

Følgende materiale forelå:

BBR-ejermeddelelse af: 10-09-2020

Tidligere tilstandsrapport lb.nr.: H-20-04139-0002 (2020)

Energimærke: 311418399 (2020)

Andre bygningsoplysninger:

Der forelå ingen tegninger ved besigtigelsen.

Der er søgt på weblager.dk

Tagetagen er i denne rapport gennemgået som værende ikke udnyttet. Der er i BBR registreret beboelse på tagetagen men er på grund af tilstanden gennemgået som værende udnyttet tagrum.

Bygningsbeskrivelse:

Boligtype: Stuehus til nedlagt landbrug
 Hustype: Landhus

Ejendommen: Nedlagt landbrug

Bygnr.	Bygn.	Anvendelse	Opført år	Etager ud over kælder og tagetage	Bebygget areal m2		Udnyttet tagetage m2	Brutto etageareal m2	
					Total	Kælder		Bolig	Erhverv
1	A	Beboelse	1855	1	259	15	60	319	0
2	B	Lade	1939	1	576	0	0	0	0
3	C	Lade	1926	1	180	0	0	0	0
4	D	Lade	1942	1	275	0	0	0	0
5	E	Lade	1926	1	140	0	0	0	0
6	F	Lade	1957	1	256	0	0	0	0

Oplysningerne i skemaet er ikke baseret på faktisk opmåling, men indhentet fra foreliggende materiale, herunder BBR-ejermeddelelse eller lignende. Alle bygninger er omfattet af huseftersynet. Bygningerne er opdelt i selvstændige litra, hver gang bygnings konstruktion, funktion eller opførelsesår skifter. Rigtigheden i opgørelsen af arealernes størrelse er ikke den bygningsmyndigheds ansvar.

Bemærkninger

1. Er der bygningsdele, som er gjort utilgængelige?

Bygning

2. Er der bygningsdele, der normalt er tilgængelige, som ikke har kunnet besigtiges?

A

*Flere rum er kun delvist besigtiget på grund af opmagasinering.**Spidsloft over hanebånd er ikke besigtiget på grund af manglende gangbro.*

3. Er der specielle bemærkninger til termoruder?

A

Termoruder er besigtiget, men er kun nævnt selvstændigt i rapporten, hvis de er med synlige skader. Punkterede termoruder kan være svære at konstatere da disse fremstår forskelligt i forskellige vejr-, lys - og temperaturforhold.

4. Er sekundære bygninger i en så dårlig stand eller har så ringe byggeteknisk værdi, at det ikke tjener noget formål at foretage og udfærdige tilstandsrapport for disse bygninger?

BCDEF

Litra B, C, D, E, F er ikke gennemgået da de er i særligt dårlig stand.

Selvom bygningerne er undtaget i gennemgangen, antages det at de kan være anvendelige for potentielle købere, også selvom det kun vil gælde et mindretal.

5. Er der afvigelser i forhold til BBR?

(Den bygningsagkyndiges markering af, hvorvidt der er åbenlyse afvigelser i forhold til BBR. Oplysningerne er ikke baseret på faktisk opmåling).

1) Det bebyggede areal vurderes at være mindre end arealet registreret i BBR.

2) Tagetagen er i denne rapport gennemgået som værende ikke udnyttet. Der er i BBR registreret beboelse på tagetagen men er på grund af tilstanden gennemgået som værende uudnyttet tagrum.



A _____

Generel oplysning om forventet restlevetid for et tilsvarende tag af samme alder:

Den forventede restlevetid for hovedbygningens tag er ikke et konkret skøn af tagets restlevetid. Det er et opslag i en tabel, som tager udgangspunkt i tagets alder og anvendte byggematerialer. Der tages således ikke højde for særlige forhold, som taget har været udsat for, f.eks. slid fra vind og vejr, manglende vedligeholdelse, materialesvigt, uvejr. Eventuelle skader, som medfører, at tagets funktion vil svigte inden for overskueligt tid, omtales i tilstandsrapporten under pkt. A.1. Tagkonstruktion/-belægning/skorsten.

Et tag består normalt af tagbelægning, undertag og inddækning. Resultatet, som du kan finde nedenfor, er baseret på den del af bygningens tag, der ifølge tabellen har den korteste forventede restlevetid. Er der foretaget en delvis udskiftning af taget, f.eks. fordi det er en vinkel af bygningen, vil det være restlevetiden af den del af bygningens tag, der har den korteste restlevetid, der oplyses.

Tagets restlevetid: Ifølge huseftersynsordningens tabel for restlevetider, kan bygningens tag (bygning A) forventes at holde højst 5 år.
Note: Tabelopslag for tagets restlevetid er i dette tilfælde baseret på inddækningerne

Tabelopslag for tagets enkelte dele viser følgende forventede restlevetider:

Tagbelægning: 10 år eller længere

Undertag: taget er opført uden undertag

Inddækning: højst 5 år

Registrering af bygningens tilstand

Karakterer:

HUSK: Karakteren siger ikke noget om prisen for at udbedre skaden. En Kritisk skade (K3) kan være relativt billig at udbedre, mens en mindre alvorlig skade (K1) kan være dyr at udbedre.

Ingen bemærkninger **IB**

Kosmetiske skader **K0**
Beskriver skader eller forhold, som kan påvirke købers indtryk af bygningen.

Mindre alvorlige skader **K1**
Beskriver skader, som ikke har nogen indflydelse på bygningsdelens eller bygningens funktion.

Alvorlige skader **K2**
Beskriver skader, som medfører, at bygningsdelens funktion svigter inden for overskuelig tid.
Dette vil ikke medføre skader på andre bygningsdele.

Kritiske skader **K3**
Beskriver skader, som vil medføre, at bygningsdelens funktion svigter inden for overskuelig tid.
Dette svigt risikerer at medføre skade på andre bygningsdele.

Bør undersøges nærmere **UN**
Beskriver forhold, hvis konsekvens ikke kan fastlægges tilstrækkeligt ved den visuelle gennemgang.
Det kan være en alvorlig skade, derfor bør art, omfang og konsekvenser altid afklares.

Hvis køber vælger at købe ejendommen, uden at forholdet er undersøgt nærmere, bærer køber selv risikoen.

En **note** er den bygningssagkyndiges vurdering af og skøn over skadeårsager og konstruktioner.

Bygn.: **Karakter:** **Registrering og note:**

A Beboelse

A. Primære bygningsdele

1. Tagkonstruktion/-belægning/skorsten

1.1 Tagbelægning/rygning	K3	Dele af rygningen mangler rygningsten og der er skader på mørtel-forskellingen.
	K3	Der mangler enkelte tagsten, flere ligger ujævnt, og andre er revnede. Der er som følge af utætheder rådskader flere steder i taget. Observeret mod øst, nordvest og ved kvist mod syd.
1.3 Skotrender/inddækninger	K3	Inddækninger ved kviste er nedslidte og ikke tætte.
1.5 Udvendt træværk ved tag	K2	Træværk ved kviste er udtørret og med begyndende nedbrydning.
1.6 Tagrender/tagnedløb	K3	Tagrender er utætte og mangler nedløb. Note: Murværk og sokkel opfugtes som følge af forholdet.
1.8 Spær og lægter	K3	Der er enkelte steder råd- og svampeskader i tagkonstruktionen.
	K1	Der er tegn på aktive borebilleangreb i tagets træværk.
1.10 Undertage/understrygning	K3	Der er flere mangler og skader på understrygningen.
1.16 Bemærkninger til skorsten	K2	Skorstene er med skader på mursten og fuger.

Registrering af bygningens tilstand - fortsat

Bygn.:	Karakter:	Registrering og note:
2. Ydervægge		
2.1 Facader/gavle	K2	Over vinduer er der flere steder sætninger og vandrette revner i murværket.
	K2	Der er områder af murværket med kraftigt udvaskede mørtelfuger.
	K3	Der er sætning i det murede stik over døren mod vest. Note: Dele af murværket hviler på dørkarmen.
	K1	Ydermurene har flere områder med revner, afskalninger og tegn efter murbier i fuger.
2.7 Andet Murværkstavl i kist	K3	Murværk i kvist er revnet og forkubbet ca. 5 cm.
3. Vinduer og døre		
3.1 Døre	K2	Yderdør mod vest er nedbrudt og utæt.
3.2 Vinduer	K2	Fleere vinduer er med rådskader og rustne hjørnebåndsbeslag.
	K3	Enkelte vinduer er så rådskadede at vand kan løbe ind i muren.
3.4 Sålbenke	K1	Fleere sålbænke af beton er revnede.
3.5 Andet	K1	Der er rådskader i træværk omkring yderdøren mod øst.
4. Fundament/sokler		
4.1 Udvendigt terrænfald	K1	Tærrenet falder flere steder ind mod bygningen. Note: Der er risiko for øget opfugtning af sokkel, mur og gulve.
4.2 Sokkel	K2	Soklen har flere områder med afskallet og løs puds.
5. Kældre/krybekældre/terrændæk		
5.2 Vægge	K2	Kældervægge fremstår med afskalninger.
5.6 Ventilation	K3	Der mangler ventilationsriste i soklen for korrekt ventilering under træbjælkelag.
6. Vådtrum (badeværelse, toilet og bryggers)		
6.1 Gulvkonstruktion/-belægning	K3	Der er flere revner og gennembrydninger i gulvet inden for vådzone.
6.2 Vægkonstruktion/-belægning	K3	Der er flere revner og gennembrydninger i væggene inden for vådzone.
6.8 Andet Skimmel	K1	Der er i badeværelset skimmelbelægninger på væg og loft. Forholdet kan skyldes høj luftfugtighed i kombination med manglende opvarmning.
B. Sekundære bygningsdele		
7. Gulvkonstruktion og gulve		
7.2 Belægninger	K1	Gulvbelægninger fremstår flere steder med slitage og skader.
8. Indervægge/skillevægge		
8.1 Indvendige vægge	K2	Dele af indvendige vægge fremstår rå og uden puds.

Registrering af bygningens tilstand - fortsat

Bygn.: 8.3 Andet Skimmel	Karakter: K1	Registrering og note: Der er områder af indvendige vægge med skimmelbelægninger. Note: Forholdet kan skyldes høj luftfugtighed i kombination med manglende opvarmning.
------------------------------------	------------------------	---

9. Lofter/etageadskillelser

9.4 Andet Skimmel

K3

Der er skimmelbelægninger på loftet i den midterste stue.
Note: Forholdet kan skyldes høj luftfugtighed i kombination med manglende opvarmning.

C. Installationer

11. VVS-installationer

11.1 Vandinstallationer

K1

Der er tæring på enkelte rør i badeværelse og bryggers.

Sammenfatning af huseftersyn - for beboelsedelen

Bygningsdel/installation:	Vurdering:	IB	K0	K1	K2	K3	UN	Note
A. Primære bygningsdele								
1. Tagkonstruktion/-belægning/skorsten				1	2	6		X
2. Ydervægge				1	2	2		X
3. Vinduer og døre				2	2	1		
4. Fundament/sokler				1	1			X
5. Kældre/krybekældre/terrændæk					1	1		
6. Vådtrum (badeværelse, toilet og bryggers)				1		2		
B. Sekundære bygningsdele								
7. Gulvkonstruktion og gulve				1				
8. Indervægge/skillevægge				1	1			X
9. Lofter/etageadskillelser						1		X
10. Indvendige trapper								
C. Installationer								
11. VVS-installationer				1				

Generelle kommentarer til bygningernes tilstand:

Stuehuset er i generelt dårlig stand og bærer præg af, at have været delvist uopvarmet i en længere periode. Stuen mod øst er renoveret i nyere tid.

Tagetagen er i denne rapport gennemgået som værende ikke udnyttet. Der er i BBR registreret beboelse på tagetagen men er på grund af tilstanden gennemgået som værende udnyttet tagrum.

Karakterer:

IB: Ingen bemærkninger

K3: Kritiske skader, der medfører skader på andre bygningsdele

K0: Kosmetiske skader

UN: Bør undersøges nærmere

K1: Mindre alvorlige skader

(Det kan være en alvorlig skade; derfor bør art, omfang og konsekvenser altid afklares)

K2: Alvorlige skader

En **note** er den bygningssagkyndiges vurdering af og skøn over skadeårsagen og konstruktioner.

HUSK: Karakteren siger ikke noget om prisen for at udbedre skaden. En Kritisk skade (K3) kan være relativt billig at udbedre, mens en mindre alvorlig skade (K1) kan være dyr at udbedre.

Beskikket bygningssagkyndig:

Navn: Bue Højlund

Firma: Willenlund Rådgivning ApS

Vej: Maglegårdsvej 625

Postnr.: 3480 **By:** Fredensborg

Telefon: 41704568

Mobiltf.: 41704568

Telefax:

Email: bue@willenlund.dk

Rapportdato: 10-09-2020

Sælgers oplysninger om ejendommen

Til sælger:

Dine svar i spørgeskemaet giver den bygnings-sagkyndige det bedst mulige grundlag for at udarbejde en tilstandsrapport. Spørgsmålene drejer sig navnlig om forhold, som den bygnings-sagkyndige ikke altid kan se, men som en sælger normalt vil have kendskab til.

Du skal være opmærksom på, at den bygnings-sagkyndiges undersøgelse som udgangspunkt omfatter alle bygninger på grunden. Ud over beboelsesbygningen gælder det f.eks. garager, carporte, overdækkede terrasser, skure og udhuse m.v. Du skal derfor give oplysninger om alle bygninger på grunden.

Det er vigtigt, at du ud fra dit kendskab til ejendommen besvarer spørgsmålene så præcist og korrekt som muligt. Det gælder ikke alene forhold ved ejendommen, som er opstået og/eller udbedret i din ejertid, men også hvis du har kendskab til forhold, som ligger forud for din ejertid.

Det anbefales, at du gennemgår spørgeskemaet med den bygnings-sagkyndige. Særligt bør du rådføre dig med den bygnings-sagkyndige, hvis du er i tvivl om forståelsen af et eller flere spørgsmål, herunder eventuelle fagudtryk. Det skyldes, at forkerte oplysninger efter omstændighederne vil kunne medføre et erstatningsansvar.

Bemærk, at spørgsmålene er generelle. Det skyldes, at skemaet skal dække alle typer boliger. Der kan derfor være spørgsmål, som ikke er relevante for netop din ejendom.

Du har på sidste side i skemaet mulighed for at uddybe dine svar og/eller komme med yderligere bemærkninger om forhold ved ejendommen, som ikke dækkes af de stillede spørgsmål.

Til køber:

Spørgeskemaet er udfyldt på baggrund af sælgers kendskab til ejendommen. Du skal i den forbindelse være opmærksom på, at sælger ikke i alle tilfælde har et dækkende kendskab til forholdene ved ejendommen. Det kan f.eks. være tilfældet, hvor forholdene ligger før sælgers overtagelse af ejendommen eller adskillige år tilbage.

Du skal være opmærksom på at sælgers besvarelse ikke har garantivirkning.

Ja Nej

0. Oplysninger om bestilling af tilstandsrapporten

0.1 Hvordan fandt du den bygnings-sagkyndige?

Ved hjælp af familie, venner og bekendte m.v.

0.2 Har du en ejendomsmægler til at hjælpe med salget af din ejendom?

Hvis ja, hvem? Angiv venligst firmanavn og evt. lokalafdeling og adresse.

1. Generelle oplysninger

1.1 Hvor mange år har du ejet ejendommen?

28 år.

1.2 I hvilken periode har du boet på ejendommen?

Hele perioden. (28 år)

1.3 Har du kendskab til, at der er foretaget tilbygninger, ombygninger eller større renoveringer af bygningerne?

Hvis ja, hvilke og hvornår?

Nyt gulv i stue i 2013, enkelte gulvbjælker udskiftet. Køkken/alrum renoveret i 2014, nyt gulv, enkelte gulvbjælker udskiftet.

1.4 Har du kendskab til, at bygningerne eller dele af bygningerne er udført helt eller delvist som selvbyg?

Hvis ja, hvilke?

2. Tage

2.1 Har du kendskab til, at tage/tagene er eller har været utætte?

Hvis ja, hvor og hvornår? Har du gjort noget for at udbedre dette?

Der er utæthed for tegtag og tagpap over kvist mødes. Der er en knækket tagsten i

Sælgers oplysninger om ejendommen - fortsat

		Ja	Nej
	husets nord-vestlige ende.		
2.2	Har du kendskab til, om at der er eller har været utætte tagrender eller nedløb? Hvis ja, hvor og hvornår? Har du gjort noget for at udbedre dette?	<input type="checkbox"/>	<input checked="" type="checkbox"/>
2.3	Har du kendskab til, at der er eller har været, skader i/ved skorsten? Hvis ja, hvilke og hvornår? Har du gjort noget for at udbedre dette?	<input type="checkbox"/>	<input checked="" type="checkbox"/>
2.4	Har du kendskab til, at der har været foretaget reparationer efter fugt-, råd-, svampe- eller insektskader i taget? Hvis ja, hvilke, hvor og hvornår? Skotrende ved kvist repareret for 15 år siden.	<input checked="" type="checkbox"/>	<input type="checkbox"/>
2.5	Har du kendskab til, at der er adgang til loft- og/eller skunkrum? Hvis ja, hvor er adgangen placeret? Der forefindes to trapper til 1-sal/tagetage.	<input checked="" type="checkbox"/>	<input type="checkbox"/>
3.	Yder- og indervægge / skillevægge		
3.1	Har du kendskab til, at der er eller har været revner eller andre skader i yder- eller indervægge/skillevægge? Hvis ja, hvor? Sydvendt ydermur: Fuger beskadiget af murbier	<input checked="" type="checkbox"/>	<input type="checkbox"/>
3.2	Har du kendskab til, at der er eller har været fugtpletter eller mug/skimmel på yder- eller indervægge/skillevægge? Hvis ja, hvor og hvornår? Skimmelsvamp i badeværelse. Skimmelsvamp på loftet i midterste stue samt sydvendt værelse.	<input checked="" type="checkbox"/>	<input type="checkbox"/>
3.3	Har du kendskab til, om at der har været reparationer efter fugt-, råd-, svampe- eller insektskader i yder- eller indervægge/skillevægge? Hvis ja, hvilken, hvor og hvornår? Skimmelsvamp i stue mod øst blev i 2012 nedvasket og efterfølgende malet. Skimmelsvamp var især i loftet.	<input checked="" type="checkbox"/>	<input type="checkbox"/>
4.	Fundamenter/sokler		
4.1	Har du kendskab til, at huset er piloteret eller ekstrafunderet i forbindelse med opførelsen? Hvis ja, hvor?	<input type="checkbox"/>	<input checked="" type="checkbox"/>
4.2	Har du kendskab til, at huset er piloteret eller efterfunderet efter opførelsen? Hvis ja, hvor og hvornår?	<input type="checkbox"/>	<input checked="" type="checkbox"/>
4.3	Har du kendskab til, om at der er eller har været sætningsrevner? Hvis ja, hvor og hvornår? Er revnerne udbedret, og i så fald af hvem?	<input type="checkbox"/>	<input checked="" type="checkbox"/>
	Har du kendskab til, at der i den forbindelse er udarbejdet geoteknisk rapport?	<input type="checkbox"/>	<input checked="" type="checkbox"/>
5.	Kælder / krybekælder / ventileret hulrum		
5.1	Er der kælder?	<input checked="" type="checkbox"/>	<input type="checkbox"/>
	Har du kendskab til, at der er trængt vand gennem kælderydervægge eller op gennem gulvet (ikke gennem gulvfløb)? Hvis ja, hvor og hvor ofte?	<input type="checkbox"/>	<input checked="" type="checkbox"/>
	Har du kendskab til, at der har været reparationer efter fugt, råd-, svampe- eller insektskader i kælderen? Hvis ja, hvilken, hvor og hvornår?	<input type="checkbox"/>	<input checked="" type="checkbox"/>

Sælgers oplysninger om ejendommen - fortsat

		Ja	Nej
5.2	Har du kendskab til, at der er krybekælder (ventilerede hulrum)?	<input type="checkbox"/>	<input checked="" type="checkbox"/>
	Har du kendskab til, at der er adgang til krybekælderen? Hvis ja, hvor?	<input type="checkbox"/>	<input checked="" type="checkbox"/>
	Har du kendskab til, at der har været reparationer efter fugt, råd-, svampe- eller insektskader i krybekælderen? Hvis ja, hvilken, hvor og hvornår?	<input type="checkbox"/>	<input checked="" type="checkbox"/>
5.3	Har du kendskab til, at der er helt eller delvist dræn langs husets fundament? Hvis ja, hvor og hvornår er det etableret?	<input type="checkbox"/>	<input checked="" type="checkbox"/>
5.4	Har du kendskab til, at der er en grundvandspumpe? Hvis ja, hvor ligger pumpen og virker den?	<input type="checkbox"/>	<input checked="" type="checkbox"/>
<hr/>			
6.	Gulve		
6.1	Har du kendskab til, at der har været reparationer efter fugt-, råd-, svampe- eller insektskader i gulve? Hvis ja, hvilken, hvor og hvornår?	<input type="checkbox"/>	<input checked="" type="checkbox"/>
6.2	Har du kendskab til, at der er øvrige skader i gulvene? Hvis ja, hvilke og hvor?	<input type="checkbox"/>	<input checked="" type="checkbox"/>
<hr/>			
7.	Vinduer og døre		
7.1	Har du kendskab til, at der er punkterede termoruder? Hvis ja, hvor?	<input type="checkbox"/>	<input checked="" type="checkbox"/>
7.2	Har du kendskab til, at der er vinduer og døre, som ikke fungerer? Hvis ja, hvilke vinduer og døre fungerer ikke?	<input type="checkbox"/>	<input checked="" type="checkbox"/>
7.3	Har du kendskab til, at der har været reparationer efter fugt-, råd-, svampe- eller insektskader i vinduer/døre? Hvis ja, hvilken, hvor og hvornår?	<input type="checkbox"/>	<input checked="" type="checkbox"/>
<hr/>			
8.	Lofter/etageadskillelser		
8.1	Har du kendskab til, at der har været reparationer efter fugt-, råd-, svampe- eller insektskader i lofter/etageadskillelser? Hvis ja, hvilken, hvor og hvornår?	<input type="checkbox"/>	<input checked="" type="checkbox"/>
8.2	Har du kendskab til, at der udført nedhængte (forsænkede/nedsænkede) lofter? Hvis ja, hvor?	<input type="checkbox"/>	<input checked="" type="checkbox"/>
<hr/>			
9.	Vådrum (badeværelse, toilet, bryggers)		
9.1	Har du kendskab til, at der er eller har været problemer med afløb? Hvis ja, hvilke og hvor ofte? Gulvafløb tømmes langsomt. Afløb fra toilet skal spules ca. 1 gang årligt.	<input checked="" type="checkbox"/>	<input type="checkbox"/>
9.2	Har du kendskab til, om at der er løse og/eller revnede fliser på gulv eller vægge? Hvis ja, hvor?	<input type="checkbox"/>	<input checked="" type="checkbox"/>
<hr/>			
10.	VVS-installationer		
10.1	Har du kendskab til, at der fyldes vand på centralvarmeanlægget mere end én gang årligt? Hvis ja, hvor ofte fyldes der vand på?	<input type="checkbox"/>	<input checked="" type="checkbox"/>
10.2	Har du kendskab til, at der er eller har været rørskader? Hvis ja, hvor og hvornår?	<input type="checkbox"/>	<input checked="" type="checkbox"/>

Sælgers oplysninger om ejendommen - fortsat

		Ja	Nej
10.3	Har du kendskab til, at der er eller har været problemer med afløbsforholdene? Hvis ja, hvor og hvornår? Har du gjort noget for at afhjælpe dette? Gulv afløb i badeværelse er i 2016 tjekket af VVS-firma, der konkluderede, at det kun kan afhjælpes ved at lægge nye rør. (i forbindelse med nyt badeværelse).	<input checked="" type="checkbox"/>	<input type="checkbox"/>
10.4	Har du kendskab til, at der er varmeinstallationer og/eller termostatventiler, som ikke virker? Hvis ja, hvor?	<input type="checkbox"/>	<input checked="" type="checkbox"/>
10.5	Har du kendskab til, om at dele af VVS-installationerne er udført uden autorisation? Hvis ja, hvilke?	<input type="checkbox"/>	<input checked="" type="checkbox"/>

Sælgers øvrige bemærkninger vedrørende fejl og mangler:

Andet:

10-09-2020 Lone Graham
Dato Underskrift - ejer/sælger



Sælger var til stede



Sælger havde udarbejdet sælgeroplysningerne før huseftersynet

Oplysninger har ikke kunnet fremskaffes på grund af:

Bygningskonstruktioner - oplysninger til ejerskifteforsikring

Vær opmærksom på, at oplysningerne i dette afsnit er beregnet til forsikringssekskabernes udarbejdelse af tilbud om ejerskifteforsikring. Oplysningerne kan ikke betragtes som en garanti for korrekt materialeangivelse eller konstruktionsudformning.

	Bygn.:	Uddybende oplysninger:
1. Tagkonstruktion/-belægning/skorsten		
Hanebåndspær	A	
Taghældning - >35 grader	A	
Tagbelægning - Tegl	A	
Skorsten - Muret	A	
2. Ydervægge		
Hulmur	A	Der skønnes at være områder med hulmur.
Massiv murværk	A	Der skønnes at være områder med massiv mur.
Formur - Tegl/kalksandsten	A	
Formur - Murværk med puds	A	
Bagmur - Tegl/kalksandsten	A	
3. Vinduer og døre		
Træ	A	
4. Fundament/sokler		
Beton	A	
5. Kældre/krybekældre/terrændæk		
Terrændæk	A	
Krybekælder	A	
Ingen adgang til krybekælder	A	
Andet:	A	Bjælker på jord.
6. Vådtrum (badeværelse, toilet og bryggers)		
Vægkonstruktioner, uorganisk	A	
Gulvkonstruktioner, uorganisk	A	
7. Gulvkonstruktion og gulve		
Gulv på strøer eller bjælker	A	
Væg-til-væg tæppe	A	
Klinkegulv på beton	A	
Andet; Type:	A	Vinyl/linoleum.
8. Indervægge/skillevægge		
Inder-/skillevægge - Træ	A	
Inder-/skillevægge - Murværk	A	
Inder-/skillevægge - Let pladekonstruktion	A	
9. Lofter/etageadskillelser		
10. Indvendige trapper		
11. VVS-installationer		
Kommentar	A	Oliefyr er nedlagt og der findes ingen centralvarme. Større dele af huset er uden opvarmning.

Bygningskonstruktioner - oplysninger til ejerskifteforsikring

Vær opmærksom på, at oplysningerne i dette afsnit er beregnet til forsikringsselskabernes udarbejdelse af tilbud om ejerskifteforsikring. Oplysningerne kan ikke betragtes som en garanti for korrekt materialeangivelse eller konstruktionsudformning.

El-varme	Bygn.:	Uddybende oplysninger:
Andet; Type:	A	Der findes enkelte flytbare elradiatorer.
	A	Luft-luft-varmepumpe i køkkenalrum. Brændeovne i stuer mod øst. Privat vandforsyning.



VIGTIG INFORMATION om den hustype din tilstandsrapport vedrører



Landhus

Opført i perioden: ca. 1850-1920

Når du køber et brugt hus, er det vigtigt at være opmærksom på, at huset ikke kan sammenlignes med et nybygget hus, fordi vind og vejr samt daglig brug med tiden vil have slidt på huset. Som fremtidig husejer er det også vigtigt at være opmærksom på, at huset løbende skal vedligeholdes.

I tilstandsrapporten får du et overblik over, hvilke synlige skader huset har. Derudover kan der være tidstypiske byggetekniske forhold ved huset, der må forventes ved hustypen. Disse forhold er som udgangspunkt ikke registreret i tilstandsrapporten, fordi de er sædvanlige for hustypen. Du bør derfor læse denne typebeskrivelse grundigt – især OBS-punkterne – så du ved, hvilke forhold der typisk må forventes ved den pågældende hustype.

Hvis der er tilbygninger på det oprindelige hus, vil disse kunne være beskrevet for sig i en særskilt hustypebeskrivelse.

Vær opmærksom på, at der også kan være foretaget andre typer af bygningsændringer – f.eks. tilbygning af kviste, efterisolering m.v. Sådanne ændringer er ikke omfattet af hustypebeskrivelsen, der kun gælder den oprindelige hustype. Samtidig skal det understreges, at typebeskrivelsen er generel og uafhængig af den udarbejdede tilstandsrapport og den tegnede ejerskifteforsikring.

Efter selve hustypebeskrivelsen finder du information om det oprindelige kloaksystem, herunder hvordan kloakken må formodes at være konstrueret, hvad den formodes at være konstrueret af, og hvornår den må forventes at være udtjent.

Du bør desuden være opmærksom på informationen på de bagerste sider om gasarten radon, herunder ikke mindst hvad du kan gøre for at løse et eventuelt radonproblem.

Konstruktion

Fundament/gulve

Landhuset er ofte opført på fundament af syldsten (kampesten). Det er traditionelt ikke ført helt til frostfri dybde (90 cm). Fundamentet er ikke sikret mod bevægelser og normalt heller ikke mod opstigende grundfugt.

Alternativt er fundamentet udført af hårdtbrændte mursten eller eventuelt af beton i allersidste del af perioden (1910-20).

Gulve er ofte udført direkte på jorden, f.eks. på et stampet lerlag. Gulvene er i så fald ikke sikret mod fugt nedefra.

Vægge

Landhusets ydervægge er bærende og stabiliserende vægge af massivt murværk af hårdtbrændte mursten. Det udvendige murværk kan være pudset og kalket.

Indvendige vægge er typisk pudsede murstensvægge.

Tag

Tagdækningen er strå, og loftsrummet er normalt ikke udnyttet.

Tagdækningen er normalt tegl. Loftsrummet har oprindeligt ikke været udnyttet.

Tagkonstruktionen er ofte med 45 graders taghældning og med træbjælkelag mod tagetagen. Bjælkelaget er sjældent dimensioneret, således at tagetagen ikke direkte kan indrettes til beboelse.

Loftet er ofte med frilagte/synlige træbjælker (bjælkelaget) med bagsiden af "gulvbrædder" som loft. Der er ikke isoleret mod loftsrummet.

Installationer

Ingen (el-, vand- og afløbsinstallationer samt varmeanlæg er installeret senere).



OBS Punkter

Fundament/gulve

Trægulve udført direkte på jord kan blive opfugtede på grund af fugt fra underlaget. Opfugtning kan eventuelt medføre råd og svampeangreb og/eller skimmelvækst (herunder lugtgener).

Vægge

De massive murede yder- og indervægge er ofte uden fugtspærre (fugtbeskyttende lag af f.eks. asfaltpap). Derfor kan fugt nedefra suges op i konstruktionen. I bunden af den nederste del af murstensvæggene vil dette kunne medføre mørkfarvning*.

På grund af det massive murværk vil der være en kuldebro (koldt område) ved de indvendige vindueslysninger, dørhuller og hushjørner, hvilket kan medføre mørkfarvning*.

Tag

Hvis der er tegltag, kan det være grobund for alger og lav, især hvis tagfladen vender mod nord, eller hvis der er skygge fra høje træer i nærheden. Alger og lav er kun et kosmetisk problem. Er der skifertag, vil det meget sjældent være begroet.

Fygesne kan i sjældne tilfælde trænge ind under taget. Hvis en uudnyttet tagetage ønskes inddraget til beboelse, skal man være opmærksom på, om bjælkelaget kan klare belastningen. Hvis der er store bjælkeafstande og/eller bjælker i små dimensioner, kan det være nødvendigt med omfattende forstærkninger.

Asbest kan forekomme i eternitskifer eller -bølgeplader fra perioden ca. 1930-1986.

Vedligeholdelse

Hustypen kræver ekstra opmærksomhed på grund af evt. fugtpåvirkning nedefra. En jævnlig (undertiden årlig) gennemgang og udbedring af overfladebehandling på sokkel m.v. vil bidrage til bedre holdbarhed. Rensning af tagrender og tagnedløb bør foretages jævnligt.

Det er normalt nødvendigt med mellemrum at udbedre understrygningen (mørtelfugning på bagsiden af tagstenene) på den indvendige side af et tegltag. Understrygning kan være udført med tætningsmidler med asbest mellem ca. 1920 og 1981. Det kan være nødvendigt at udskifte/montere bindere til at fastholde tagstenene.

Andre punkter

En ændring af husets ydre (f.eks. supplerende isolering af vægge, gulv, tag etc.) skal være udført korrekt efter gældende konstruktionsprincipper for at undgå fugtproblemer.

Mange landhuse har begrænset husdybde (bredde) fra ydervæg til ydervæg på ca. 10 alen = 6,277 m. Dette bevirker, at stuen kan ligge på tværs i huset og dermed få lys fra begge sider. Den smalle husdybde var en del af datidens bygningskultur.

Asbest kan forekomme i rørisolering og elkabler (fra ca. 1920-1979, og i mindre omfang efter 1963) samt i vægplader (1950-1959, i mindre omfang til 1980), fliseklæber, støbegulve i vådrum (1920-1980, især 1930-1970), vinyl (typisk til gulve, 1930-1980) og aftræks- og ventilationskanaler (1920-1986). Arbejde med og bortskaffelse af asbest kræver særlige foranstaltninger.



*) Mindre omfang af mørkfarvning må forventes på overflader, som er særligt udsatte for fugt, eller som har ringe isolering. Mørkfarvning skyldes ofte støvfigurer (ansamling af støv), men kan undertiden være skimmelvækst. Sådanne overflader bør være tilgængelige og jævnligt kunne rengøres.

Generel beskrivelse af kloaksystemer

Denne beskrivelse indeholder information om det oprindelige kloaksystem for de angivne perioder, herunder hvordan kloakken må formodes at være konstrueret, hvad den formodes at være konstrueret af, og hvornår den må forventes at være udtjent. Det bemærkes, at flere forskellige forhold kan have indflydelse af restlevetiden, f.eks. store træer, dårligt vedligeholdte offentlige kloak eller rør udført i dårlig kvalitet.

Kloaksystemet – eller afløbssystemet – fra en ejendom består af en afløbsinstallation (eventuelt med dræn), stikledning, hovedkloak og renseanlæg. Afløbsinstallationen er den del af et kloaksystem, der er beliggende i selve bygningen og i jorden på ejendommens grund. Grundejeren ejer i dag kun den del af stikledningen, som befinder sig på grunden.

Kloaksystemer fra før 1920

Afløbsinstallationer fra før 1920 er typisk udført af glaserede lerrør. Efter år 1900 blev det almindeligt at montere en septiktank på afløbet fra toilet. I denne periode blev der normalt ikke kloakeret på landet.

De oprindelige afløbsinstallationer fra denne periode, som endnu ikke er udskiftet eller renoveret, har normalt ingen eller kun ringe restlevetid.

Kloaksystemer fra 1920-1970

Afløbsinstallationer fra denne periode er oftest udført af præfabrikerede betonrør eller glaserede lerrør. Afløbsrørene blev overvejende samlet ved hjælp af tjæret pøkgarn og fint opslemmet ler, cementmørtel eller asfalt. I slutningen af perioden afløstes pøkgarnet af gummiringe. De fra byerne kendte kloakopbygninger blev i slutningen af perioden også udbredt til ejendomme på landet.

Toiletafløb blev i perioden fortsat ført til en septiktank. I takt med at der etableredes offentlige kloaker blev mange septiktanke sløjfet. Endvidere blev der i perioden i stigende grad etableret dræning af husene, hvor drænene tilsluttes afløbsinstallationerne.

Både lerrør og betonrør har normalt lang levetid, dog er levetiden for betonrør normalt lidt kortere end for lerrør. For både lerrør og betonrør opstår der ofte problemer med samlingerne, hvorfor afløbssystemet, hvis dette ikke efterfølgende har været renoveret, samlet set har begrænset restlevetid.

Kloaksystemer fra 1970 til nu

I denne periode blev afløbsinstallationer – både rør og brønde – typisk udført i plast. I starten af 70'erne blev rørene samlet med løse gummiringe, som senere hen blev afløst af fastsiddende gummiringe.

Der er i perioden sket en væsentlig produktudvikling, hvor materialernes kvalitet forbedres. I år 2000 blev der indført nye regler til udformning af kloakanlæg, og der blev stillet krav om uddannelse og kvalitetssikring, der samlet set betyder, at kvaliteten forbedres betydeligt.

Særligt for ejendomme på landet bemærkes det, at der bruges nedslivningsanlæg, hvor spildevandet renses i septiktank og derefter siver ned i undergrunden. Siden omkring år 2000 har det været almindeligt at etablere minirensningsanlæg, beplantet filteranlæg eller pileanlæg i forbindelse med rensning af spildevandet, inden det ledes videre til vandløb, grøfter m.v.

Regnvand håndteres i stigende grad via faskiner og efterfølgende nedslivning. Endvidere etableres der ofte omfangsdræn, der tilsluttes afløbsinstallationerne.

Der er endnu ikke set tegn på nedbrydning af plastrør. Er rørintallationer udført korrekt, må der forventes at være en betydelig restlevetid for kloaksystemet (50-100 år).



Radon i danske huse

Radon kan være et problem i nogen huse, men det kan løses nemt og billigt

Hvad er radon?

- Radon kan være et problem i nogen huse, men det kan løses nemt og billigt.
- Radon er en naturligt forekommende, radioaktiv gasart, der kan trænge ind i huset fra undergrunden.
- 350.000 huse i Danmark anslås at have for højt radon-niveau.
- Radon lugter ikke og kan ikke ses eller smages, men det kan ved langvarig påvirkning være sundhedsskadeligt, og det er en medvirkende årsag til ca. 300 tilfælde af lungekræft om året.
- Sundhedsrisikoen ved radon er cirka 25 gange større for rygere end for ikke-rygere.
- Ved radonniveauer over 200 Bq/m³, kan det være nødvendigt med mere omfattende tiltag, som f.eks. etablering af radonsug (et særligt ventilationssystem under bygningen).
- Husk også, at radonniveauet generelt er højere i kælder- og stueplan, hvor der er direkte kontaktflade mellem gulv og jord. Især kælderrum har ofte et dårligere indeklima end resten af huset, og kælderrum er først og fremmest beregnet til opbevaring – ikke til beboelse.

Hvor kommer radon fra?

- Radon kommer fra jorden under huset.
- Din boligs stand og konstruktion har betydning for, hvor meget radon der er i dit hus.
- Det meste radon trænger ind i huse gennem revner og sprækker i fundamenter, stuegulv og betondæk, kældergulve, ydervægge i kælder og utætheder ved rørgennemføringer i fundamenter m.v.

Radonkortet

- På Radonkortet på næste side er der vist, hvor stor en andel af enfamiliehuse, i et område som Sundhedsstyrelsen vurderer, har et radonniveau over 200 Bq/m³.
- Kommunevurderingerne er et udtryk for, at risikoen for at bo i et hus med for høje radonniveauer er forskellig alt efter hvor i landet du bor. Der er f.eks. større risiko for radon på Sjælland og øerne end i Vestjylland.

Hvad gør jeg ved det?

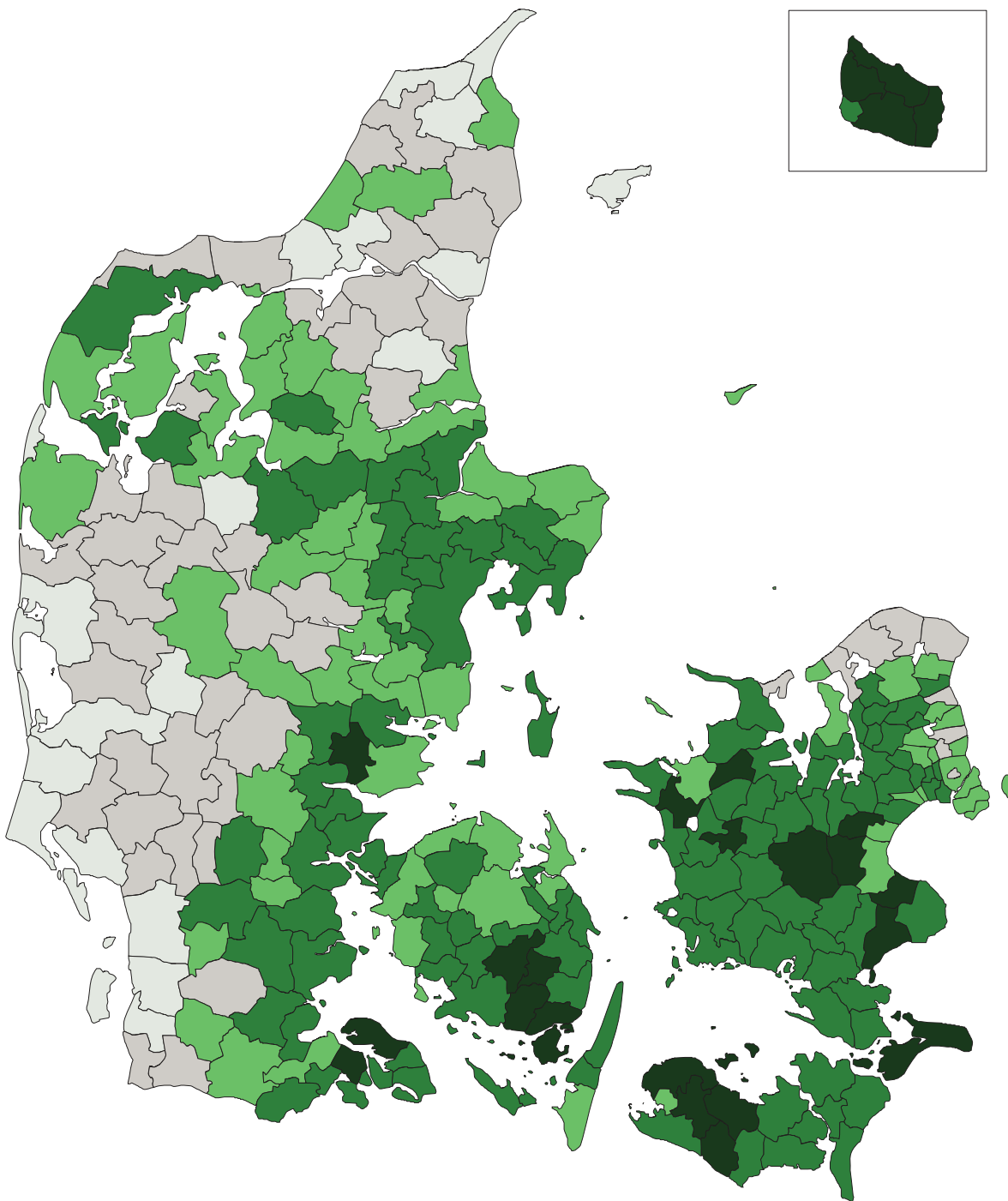
- Du kan nemt og billigt foretage en radonmåling i dit hjem. Radon måles i bequerel per kubikmeter (Bq/m³).
- Måler du over 100 Bq/m³, anbefaler Energistyrelsen, at radonniveauet nedbringes.
- Ved radonniveauer mellem 100-200 Bq/m³, anbefaler Energistyrelsen, at du nedbringer radonniveauet via forbedringer af ventilation samt tætning af revner i fundamentet og utætheder ved rørsammenføringer.

Læs meget mere på www.radonguiden.dk

- Du kan på www.radonguiden.dk læse meget mere om radon, hvordan du bestiller en radonmåling, og hvordan du kan reducere radonniveauet i dit hus. Du kan bruge SBI-anvisning 247 til at finde frem til de bedste løsninger for at reducere radon i indeluften for netop dit hus.
- Du kan desuden indtaste oplysninger om dit hus og straks få svar på, om der er særlig risiko for radon.
- **Radonsikring er lovkrav i nybyggeri**
I 1998 blev der indført et krav i bygningsreglementet om, at nyt byggeri skal radonsikres. Er dit hus opført efter 1998, er det således opført med radonsikring.
- Selvom dit hus er opført efter 1998, kan være for høje radonniveauer i dit hus, hvis radonsikringen ikke fungerer. Det kan være fordi, at der er for lavt ventilation og luftskifte i dit hus, eller hvis den membran i fundamentet, der skal sikre, at der ikke trænger radon ind fra jorden, er gennembrudt.
- I Bygningsreglement 2010 er det for nybyggeri præciseret, at kravet om radonsikring skal sørge for, at radonindholdet ikke overstiger 100 Bq/m³ i indeklimaet. Ejeren af et hus, der er opført efter juni 2010, har således krav på at radonniveauet ikke overstiger 100 Bq/m³. Det er den professionelle bygherre, der har ansvaret for, at radonsikringen overholder kravet om max. 100 Bq/m³.



Radonkortet



Andel af husstande med over 200 Bq/m³.



Der er indefrosset grundskyld på i alt kr. 5.002,57, jeg har vedhæftet den senest opgørelse.

Der er en lille restance vedr. vurderingsændringer 2021/2022/2023 kr. 25.18, som ikke er sendt til Skat. (dette er udover det indefrosset g

Der skyldes ejendomsbidrag (renovation/rottebekæmpelse/gebyr) til Frederikssund kommune, tilbage fra 1. rate 2024, på i alt kr. 17.323. De kr. 14.946,04 er allerede sendt til inddrivelse i Skat, hvortil der er yderligere renter, dem har jeg ikke mulighed for at se.

Der er ikke renter til Frederikssund kommune.

Venlig hilsen

Sanne Strehlow
Debitor konsulent

Center for Økonomi
Opkrævning og Ejendomsskat
Torvet 2, 3600 Frederikssund
47 35 12 26
www.frederikssund.dk

grundskyld, som også er pga. vurderingsændring)

.54, dette er incl. 2. rate 2026.

Tvangsauktion opgørelse af omkostninger

Ejendommen:	Tørslevvej 62, 4050 Skibby
Fogedrettens nr.:	AS 17/2026
Rekvirentens nr.:	122500
Tvangsauktion den.:	12-05-2026 kl. 09.30

Opgørelse af rekvirentsalær, udlægs- og auktionsomkostninger.		
Budsum	kr.	-
Offentlig vurdering	kr.	-
<i>tillæg til offentlig vurdering 25%</i>	kr.	-
Beregningsgrundlag	kr.	5.160.000,00
Grundtakst	kr.	45.000,00
Evt. tillæg for landbrug/industri/udlejning	kr.	5.000,00
Øvrige tillæg - besigtigelse under medvirken af fogedretten	kr.	1.500,00
I alt	kr.	51.500,00
Moms	kr.	12.875,00
Rekvirenthonorar	kr.	64.375,00
	kr.	64.375,00
Salgsoptilling, mangfoldiggørelse incl. moms	kr.	750,00
Annoncering (anslået udgift incl. moms)	kr.	5.437,00
Auktionsgebyr	kr.	1.500,00
Låsesmed ansået incl. moms	kr.	1.125,00
Attester	kr.	105,00
Kørsel	kr.	234,00
Fogedrettens befordring	kr.	113,87
	kr.	-
I alt	kr.	73.639,87

Størstebeløbet		
Rettighedshavernes mødesalærer	kr.	-
Restanceopgørelse vedrørende ejendomsskat	kr.	14.976,54
Restanceopgørelse vedrørende forbrugsafgifter	kr.	-
Brandforsikringsbidrag/restance - ANSLÅET	kr.	10.000,00
Evt. krav iht. Lejelov	kr.	-
Depositum og forudbetalt leje	kr.	-
Rekvirentens udlægs- og auktionsomkostninger	kr.	73.639,87
I alt	kr.	98.616,41

Opgørelse af sikkerhedsstillelse		
Størstebeløbet	kr.	98.616,41
Restancer iht. Kolonne 3	kr.	-
1/4 af hæftelser, der indfries	kr.	1.290.000,00
I alt	kr.	1.388.616,41
Afrundet	kr.	1.388.616,41



KØBERVEJLEDNING - TVANGSAUKTION OVER FAST EJENDOM

1. Salgsopstilling.

Salgsopstillingen er auktionens vigtigste dokument. Den skal indeholde oplysning om salgsvilkårene og andre væsentlige forhold.

Salgsvilkårene er justitsministeriets auktionsvilkår, der findes i salgsopstillingen. Eventuelle fravigelser meddeles på auktionsmødet.

Salgsopstillingen udfærdiges af den, der har anmodet om auktionen (rekvirenten) eller dennes advokat.

Salgsopstillingen kan ses på eller downloades fra internettet, hvor der annonceres og informeres om tvangsauktioner. Retterne tilbyder gratis wifi.

2. Købesummen

Den samlede købesum består af budsummen med tillæg af størstebeløbet. Størstebeløbet er det beløb, der skal betales ud over budsummen, og består af fortrinsberettigede krav og sagsomkostninger. Størstebeløbet oplyses under auktionen. Beløbet er anslået i salgsopstillingen.

Derudover skal en køber betale en auktionsafgift på 1.500 kr. Hertil kommer udgifter til tinglysning.

3. Budgivningen

Alle kan byde på en tvangsauktion.

Når man byder, skal man oplyse, hvem man byder for.

Byder man for andre, skal man medbringe skriftlig original fuldmagt.

Byder man for et selskab eller lignende, skal man medbringe en aktuel tegningsudskrift.

Det er ikke muligt at byde skriftligt eller via elektroniske medier.

Fogedretten kan kræve, at man straks sandsynliggør, at man kan opfylde sit bud. Bud på auktion er bindende.

Bud på 1. auktion er bindende i 6 uger, hvis der skal holdes ny auktion.

4. Sikkerhed

Højestbydende skal stille sikkerhed for auktionsvilkårenes opfyldelse.

Sikkerheden udgør:

- dækkede restancer (salgsopstillingen kolonne 3)
- ¼ af de dækkede hæftelser, der kan kræves udbetalt (salgsopstillingens kolonne 4) og
- størstebeløbet

I salgsoptstillingen findes en foreløbig beregning. Det nøjagtige beløb afhænger af budets størrelse og kan derfor først beregnes efter budgivningen.

Sikkerheden kan kræves stillet straks, når budgivningen er sluttet. Man kan ikke indrette sig på, at man kan få mulighed for at gå i banken, kontakte sin advokat eller lignende.

På auktionsmødet vil fogedretten normalt tillade, at højstbydende får en frist på op til 7 dage til at stille sikkerheden, hvis man straks stiller sikkerhed for omkostningerne til et nyt auktionsmøde ("den lille sikkerhed"). Beløbet udgør normalt op til 10.000 kr. og fastsættes af fogedretten under auktionsmødet.

Sikkerhed kan stilles ved:

- kontanter
- bankgaranti (ikke tidsbegrænset eller betinget)
- advokatindeståelse (kun hvis rettighedshaverne accepterer dette)
- "Den lille sikkerhed" kan stilles ved MobilePay. Overførslen skal i så fald "swipes" over for fogeden med angivelse af AS-nummeret i emnefeltet.

Sikkerhed kan ikke stilles ved Dankort/hævekort, lånebevis, dokumentation for nødvendige midler på bankkonto, udenlandsk valuta o.lign.

Vær opmærksom på, at sikkerheden ikke kan bruges til at betale med. Stilles sikkerheden kontant, skal man bruge "dobbel" likviditet.

Sikkerheden frigives først, når det er dokumenteret, at auktionsvilkårene er opfyldt.

5. Ny auktion

Ejeren og udækkede rettighedshavere kan anmode om ny auktion.

Den, der anmoder om ny auktion, skal stille sikkerhed for omkostningerne herved. Beløbet udgør normalt op til 10.000 kr.

Udækkede rettighedshavere og ejeren kan indgå en hammerslagsaftale. En hammerslagsaftale er en aftale om, at den ny auktion kan tilbagekaldes af den, som har anmodet om ny auktion. Konsekvensen er, at ejendommen sælges til højstbydende på 1. auktion, og at ny auktion ikke afholdes.

6. Råderet over ejendommen

En køber får først rådighed over ejendommen, når fogedretten har modtaget hele sikkerhedsstillelsen for auktionsvilkårenes opfyldelse.

Skal der holdes ny auktion, får køberen først rådighed over ejendommen, når den ny auktion har været afholdt.

En køber skal forrente den dækkede gæld fra tidspunktet for første auktion.

7. Auktionsskøde

Via www.tinglysning.dk kan køber selv oprette et auktionsskøde, når auktionsafgiften og eventuel moms er betalt. Køber skal vedhæfte en udskrift af auktionsbogen og samtykkeerklæringer fra samtlige, dækkede rettighedshavere i kolonneopstillingen og alle de rettighedshavere, der har beløb til gode ud over auktionsbuddet - det, der kaldes størstebeløbet. Ingen af dokumenterne må indeholde oplysninger om personnumre.

Køber skal orientere fogedretten, når et digitalt skøde er klar til underskrift og i den forbindelse oplyse under hvilket navn, dokumentet kan søges frem.

Hvis ejendommen skal videresælges, sparer man tinglysningsafgift ved at oprette et transportskøde, hvorved retten til at få udstedt auktionsskøde overdrages. Transportskødet skal også vedhæftes sammen med de andre dokumenter.

Køber skal selv sørge for at få tinglyst auktionsskødet og at anmode Tinglysningsretten om at slette helt eller delvist udækkede hæftelser.

Du kan læse mere om digitale auktionsskøder [her](#)

Køber skal endvidere betale en tinglysningsafgift. Se tinglysningsafgiftsloven og SKAT.dk - tinglysningsafgiftsvejledningen.

Bekendtgørelse om tvangsauktionsvilkår (fast ejendom)

I medfør af § 570, stk. 1, i lov om rettens pleje, jfr. lovbekendtgørelse nr. 488 af 2. oktober 1978, fastsættes:

§ 1. Tvangsauktion over fast ejendom skal afholdes på justitsministeriets tvangsauktionsvilkår, jfr. bilaget til bekendtgørelsen.

§ 2. Bekendtgørelsen træder i kraft den 1. januar 1979 og får virkning for tvangsauktioner, der afholdes i henhold til anmodninger indgivet til fogedretten efter den 1. januar 1979.

Justitsministeriet, den 15. december 1978.

Nathalie Lind

/ Ebbe Nielsen

Bilag

Tvangsauktionsvilkår

(fast ejendom)

1. Auktionen omfatter

a. Auktionen omfatter ejendommen med eventuelle bygninger og - hvis fogedretten ikke tilkendegiver andet - driftsinventar og driftsmateriel, derunder maskiner og tekniske anlæg af enhver art, der hører til ejendommen, og ved landbrugsejendomme tillige ejendommens besætning, gødning, afgrøder m. v.

Ejendommen m. v. sælges, som den er ved auktionen med de rettigheder og forpligtelser, hvormed den tilhører den nuværende ejer.

b. Hvis ejendommen eller en del af denne er udlejet, kan køber efter ejendommens overtagelse kræve den leje, der ikke er betalt på auktionstidspunktet.

Køberen kan ikke gøre krav på forudbetalt leje, der er omfattet af tinglysningslovens § 3, stk. 2.

2. Salgsopstilling

Ejendommen og det tilbehør, der følger med, beskrives i en særlig salgsopstilling. Salgsopstillingen indeholder oplysning om ejendommens hæftelser og byrder og oplyser endvidere om andre forhold vedrørende ejendommen og auktionen, som må antages at være af væsentlig betydning for køber.

Salgsopstillingen udleveres på fogedrettens kontor.

3. Servitutter m. v.

Fogedretten angiver under auktionen, i hvilket omfang de bydende ud over auktionsbudet skal overtage eller opfylde servitutter, brugsrettigheder, aftægts-, livrente- eller lignende forpligtelser.

4. Auktionsbudet m. v.

Enhver kan byde på auktionen, men fogedretten kan forlange, at en bydende straks sandsynliggør, at han kan opfylde sit bud.

Minimum for overbudene fastsættes af fogedretten.

Ejendommen sælges til den højstbydende, hvis dennes bud antages (se pkt. 7), medmindre det besluttet, at en ny auktion skal afholdes.

Enhver, der har afgivet bud på første auktion, er bundet af sit bud, indtil auktionen er sluttet. Meddeles der i henhold til pkt. 7 udsættelse med henblik på tilvejebringelse af sikkerhed, gælder bundetheden, indtil sikkerheden er stillet. Skal der afholdes ny auktion i henhold til retsplejelovens § 576, er samtlige bydende på første auktion bundet indtil slutningen af den nye auktion, dog højst i 6 uger efter første auktion. På den nye auktion er kun det bud bindende, der får hammerslag.

5. Ejendommens overtagelse

Køberen overtager straks ejendommen. Har køberen fået udsættelse til at stille sikkerhed for opfyldelse af auktionsvilkårene, overtages ejendommen dog først, når sikkerheden er stillet.

Køberen sørger selv for - om nødvendigt ad retslig vej - at blive indsat i besiddelsen af det solgte.

Fra det tidspunkt, køberen skal overtage ejendommen, henligger den for hans regning og risiko i enhver henseende.

6. Køberens forpligtelser

A.

Opfyldelse af auktionsbudet

Auktionsbudet anvendes, så langt det rækker, til dækning af hæftelserne i prioritetsordenen. Hæftelsernes nøjagtige størrelse oplyses under auktionen.

Auktionsbudet opfyldes således:

a. Køberen overtager de hæftelser, der ikke kan kræves udbetalt. Overtagelsen er dog betinget af, at restancer og eventuelle særlige afdrag betales inden 4 uger efter auktionens slutning.

b. Køberen betaler de hæftelser, der kan kræves udbetalt.

Beløb, der skal betales efter pkt. b, betales inden 6 måneder efter auktionens slutning.

Eventuel kursgevinst ved indfrielse af lånene tilfalder køberen, ligesom han bærer eventuelt kurs-
tab samt tab ved, at kontantlån med særlige indfrielsesvilkår må indfries med et større beløb end
lånets kontante pålydende.

Andele i reserve- og administrationsfonde tilfalder køberen, når der bliver fuld dækning til de på-
gældende lån.

Pantegælden forrentes fra datoen for den første auktion med den rente, der tilkommer hver en-
kelt panthaver.

Overstiger auktionsbudet, hvad der kræves til dækning af panthaverne, tilfalder det overskydende
beløb den hidtidige ejer af ejendommen. Beløbet forrentes med en årlig rente, der svarer til den til
enhver tid fastsatte officielle diskonto med et tillæg af 2 pct.

B.

Beløb, der skal betales ud over auktionsbudet

Under auktionen oplyses arten og størrelsen af de omkostninger, som køberen skal betale ud over
auktionsbudet. Det samme gælder skatter, afgifter, byrder, hæftelser og andre pligter, som købe-
ren skal betale eller overtage ud over auktionsbudet.

På auktionen oplyses et størstebeløb for, hvad der skal betales, og hvilke krav og pligter, der kan
overtages.

Af krav, der typisk skal udredes eller overtages ud over auktionsbudet, kan særligt nævnes:

a. Auktionsrekvirentens udlægsomkostninger og omkostninger ved gennemførelse af auktionen,
herunder salær til advokat samt honorar til en af fogedretten antaget sagkyndig.

b. Salær og rejseomkostninger til repræsentanterne for de andre i ejendommen berettigede. Ved-
rørende a og b er det en betingelse, at de pågældende rettighedshavere får andel i auktionsbudet.
Ved delvis dækning nedsættes salærkravet forholdsmæssigt. Er auktionen rekvireret af et kon-
kursbo eller et dødsbo, hvori gælden ikke er vedgået, betales dog altid fuldt rekvirent salær. c.
Ejendomsskatteestancer.

d. Brandforsikringsbidrag. e. Gade-, vej- og fortovsbidrag. f. Spildevands- og kloakbidrag.

g. Restancer for forbrug af vand, leveret af offentlige almene vandforsyningsanlæg.

h. Brugspanthavers underskud efter afholdelse af nødvendige udgifter ved bestyrelse, drift og
vedligeholdelse m. v. af ejendommen. Overskud afskrives i brugspanthaverens fordring og derefter
i den i øvrigt bedst berettigedes fordring. i. Nødvendige udgifter til ejendommens bestyrelse,
drift og vedligeholdelse m. v., som er afholdt af auktionsrekvirenten, selv om ejendommen ikke
har været taget til brugeligt pant. j. Krav, der i henhold til lejelovgivningen, brandsikringslovgiv-
ningen og bygningslovgivningen er gældende mod enhver uden tinglysning.

Beløb, der skal betales ud over auktionsbudet, udredes inden 4 uger efter auktionens slutning til
rette vedkommende.

C.

Afgifter m. v. til det offentlige i anledning af auktionen

- a. Fogedrettens udgifter.
- b. Auktionsafgift. c. Stempelafgift.

De under a-c nævnte udgifter m. v. betales ved auktionens slutning. Købes ejendommen af en ufyldstgjort panthaver, skal stempelafgiften dog først betales ved udstedelsen af auktionsskødet.

d. Køberen betaler eventuel merværdiafgift («moms») af det med ejendommen følgende løsøre m. v. efter nærmere aftale med toldvæsenet.

7. Køberens sikkerhedsstillelse

Efter hammerslaget skal køberen straks over for fogedretten stille sikkerhed for opfyldelse af auktionsvilkårene.

Sikkerheden kan stilles ved deponering af penge eller børsnoterede værdipapirer, ved bankgaranti eller på anden måde, som godkendes af fogedretten.

Sikkerhedens størrelse skal svare til:

- a. Restancer m. v., jfr. pkt. 6.A litra a,
- b. 1/4 af de hæftelser, der kan kræves udbetalt, jfr. pkt. 6.A litra b, og c. størstebeløbet, der skal betales ud over auktionsbudet, jfr. pkt. 6.B.

Sikkerheden kan dog hverken være mindre end et års renteudgift af de overtagne prioriteter eller mindre end værdien af det tilbehør, der medfølger ejendommen, med tillæg af 1/2 års lejeindtægt, hvis ejendommen helt eller delvis er udlejet. Ved bortforpagtede landbrugsejendomme dog med tillæg af 1 års forpagtningsafgift.

Enhver, der opnår dækning ved auktionen, kan for sit vedkommende både før og efter denne give afkald på sikkerhedsstillelse. Gives der afkald fra nogle, men ikke fra alle, kan fogedretten fastsætte en mindre sikkerhedsstillelse end ovenfor nævnt. Sikkerheden kan dog ikke være mindre end 1 års renteudgift af de overtagne prioriteter.

Stilles den krævede sikkerhed ikke, ses der bort fra budet, og hammerslaget annulleres, hvorefter auktionen straks genoptages. Fogedretten kan dog i stedet udsætte auktionen og give højstbydende en frist på ikke over 7 dage til at stille sikkerheden, forudsat at der straks stilles sikkerhed for de omkostninger, der vil være forbundet med afholdelse af nyt auktionsmøde.

8. Køberens misligholdelse

Hvis køberen ikke opfylder auktionsvilkårene, kan enhver, der i anledning af auktionen kan rette krav mod køberen, kræve, at det solgte sættes til en ny og eneste auktion (misligholdelsesauktion)

for køberens risiko, således at køberen skal tilsvare, hvad der måtte bydes mindre på den ny auktion, uden at have krav på, hvad der måtte bydes mere.

I stedet for at kræve misligholdelsesauktion kan enhver, der ikke har givet afkald på sikkerhedsstilling, kræve, at den af køberen stillede sikkerhed af fogedretten realiseres og fordeles blandt de berettigede i den rækkefølge, de har krav på at blive fyldestgjort. Bringer dette ikke køberens misligholdelse til ophør, kan der herefter kræves afholdt misligholdelsesauktion.

Begæres sikkerheden først realiseret efter afholdelse af misligholdelsesauktion, kan sikkerheden alene benyttes til dækning af det tab, der er opstået ved, at der er budt mindre på misligholdelsesauktionen.

9. Auktionsskøde

Når køberen godtgør, at auktionsvilkårene er opfyldt, kan han kræve, at fogeden udsteder auktionsskøde til ham. Køberens skal tage skøde på ejendommen inden 1 år efter auktionen.

Køberens betaler selv de omkostninger, der måtte være forbundet med udstedelse af skødet, dettes tinglysning, overtagelse af hæftelser samt slettelse af tingbogen af de rettigheder, der ikke opnåede dækning på auktionen.

10. Auktionsvilkårenes fravigelighed

Foranstående vilkår kan ikke fraviges til ugunst for køberens, medmindre auktionen angår en forretnings-, industri-, landbrugs- eller udlejningsejendom.

11. Særlige vilkår

Modtager:

Nicholas Richard Sommer
Udrejst

B

Telefonnr.:

4735 1000

(L)

Udskrevet den:

02-01-2026

Kommunenr.:

250

Ejendomsnr.:

17059

Ejendommens beliggenhed:

Tørslevvej 62
Skuldelev
4050 Skibby

Debitornr.:

1705903

Lånesagsnr.:

39812

Bunke:

2

Personnr.:

290793-xxxx

Ejerandel:

1/1

Boligandel:

99,499%

Matrikelbetegnelse:

SKULDELEV BY, SKULDELEV 18f

Årsopgørelse over indefrosset grundskyld 2025

Side 1

Indefrysning 2021	1.135,04
Indefrysning 2022	1.662,13
Indefrysning 2023	2.205,40

Indefrysning på sag 39812 31-12-2025	5.002,57

Ved flere ejere af ejendommen skal du være opmærksom på,
at indefrysningen er personlig og fordelt i henhold til ejerfordeling.

Nærmere information omkring indefrosset grundskyld - Se medsendte bilag