

# Salgsopstilling til brug for tvangsauktion over fast ejendom



## Fuglekildevej 67, 5690 Tommerup

Tvangsauktion: Tirsdag 23-06-2026 kl. 11:00  
Retten i Odense , Fogedretten, Tinghusgården, Albanigade 30, 2, 5000 Odense C  
Rettens AS nummer: AS 137 /2026



Ret&Råd Fyn A/S · v/advokat Henrik Benjaminsen  
Albanigade 30, 1 · 5000 Odense · Tlf.: 70101199  
[www.ret-raad.dk/Fyn](http://www.ret-raad.dk/Fyn) · [bcl@ret-raad.dk](mailto:bcl@ret-raad.dk)

## Indholdsfortegnelse

Salgsopstilling	3
Fotos	8
Tingbogsattest	9
Gældende vurdering 2020	15
BBR-meddelelse - 2633552 - Assens Kommune	16
Bidragsbillet1	21
rapport_fb510fd6-4451-444e-ae60-8e525aebbd94	22
resumé_fb510fd6-4451-444e-ae60-8e525aebbd94	76
Jordforureningsattest_2633552	80
Vejforsyningskort	81
Raastofplanskort	82
2018 1462 aukopg	83
Ingen underpant	87
Anm ejds bidrag grundskyld	89
Anm renovation	91
Anm brandforsikring	93
Domstyrelsens købervejledning	95
Bekendtgørelse om Tvangsauktionsvilkår fast ejendom	98

<b>Journalnummer:</b>	127205-1
<b>Rettens AS nummer:</b>	AS 137 /2026
<b>Matrikel nr.:</b>	14p, Verninge By, Verninge
<b>Beliggende:</b>	Fuglekildevej 67, 5690 Tommerup
<b>Tilhørende:</b>	Boet efter Kaj G. H. Sørensen ved bobestyrer adv. Lone Ste- man Nielsen, Hunderupvej 71, 5230 Odense M og Kristian Justus Haugaard Sørensen,
<b>Boende:</b>	Fuglekildevej 67, Verninge, 5690 Tommerup
<b>Auktionstidspunkt:</b>	Tirsdag 23-06-2026 kl. 11:00
<b>Auktionssted:</b>	Retten i Odense Fogedretten Tinghusgården, Albanigade 30, 2 5000 Odense C  Tlf.: 99 68 34 00 E-mail: tvang.ode@domstol.dk Å: Hverdage mandag - torsdag fra kl. 8.00 - 15.00 Fredag fra kl. 8.00 - 14.00
<b>Rekvirent:</b>	Realkredit Danmark A/S
<b>v/advokat:</b>	Henrik Benjaminsen

### Ejendomsoplysninger

<b>Ejendomskategori:</b>	Villa
<b>Ejendomsværdi pr. 01-01-2020:</b>	637.000 kr.
<b>Grundværdi:</b>	425.000 kr.
<b>Boligareal ifølge BBR:</b>	73 m <sup>2</sup>
<b>Grund:</b>	1558 m <sup>2</sup> Heraf vej 0 m <sup>2</sup>
<b>Vurdering i h.t. Retsplejelovens §562:</b>	Ingen
<b>Momspligtig:</b>	Nej
<b>Forsikringsforhold:</b>	GF Forsikring
<b>Police nr.:</b>	4606663
<b>Ejendomsbidrag og afgifter for 2026 andrager:</b>	800,67 kr.
<b>Ejendomsbidrag kommentar:</b>	Jfr. Ejendomsbidragsbilletten
<b>Lejemål:</b>	Nej
<b>Byrder og servitutter:</b>	Ja Se vedhæftede tingbogsattest
<b>Byggeår:</b>	1956
<b>Antal værelser:</b>	3

## Beskrivelse af ejendommen

### Fritliggende enfamilieshus

Fritliggende enfamilieshus, der iflg. BBR er opført i 1956 i mursten tagdækning af betontagsten og et bebygget areal på 74 m<sup>2</sup>, udnyttet tagetage 60 m<sup>2</sup>, boligareal i alt 73 m<sup>2</sup>. Andet areal 61 m<sup>2</sup> indrettet som værksted/opbevaringsrum med terrassedør til haven.

Det tinglyste areal er på i alt 1558 m<sup>2</sup>.

Ejendommen indeholder: Indgang med trappe til 1. sal, hvor der er 2 værelser samt stue. I stueetagen er der soveværelse og toilet med bruser samt værksted/opbevaringsrum. Alle rum trænger til en gennemgribende reovering.

Der er en tørretumbler af mærket Sharp samt en vaskemaskine af mærket Indesit.

Udover nævnte er der ingen hårde hvidevarer i ejendommen, der virker.

Ejendommen er meget forsømt såvel indvendig som udvendig. På grunden henstår 2 biler uden nummerplader.

Ejendommen opvarmes ifølge BBR med Naturgas.

Der er nedgravet olietank fra 1965 på 2500 l, tanken er afblændet i 1986.

Vandforsyning sker ifølge BBR fra alment vandforsyningsanlæg med afløb til offentligt kloaksystem..

Beskrivelsen af ejendommen er udarbejdet på baggrund af ikke-fagkyndig besigtigelse, offentlige oplysninger, BBR-ejer meddelelse, ejendomsdatarapport samt tingbog.

Der tages forbehold for BBR oplysningernes rigtighed og tredjemandsrettigheder samt hårde hvidevarers tilstedeværelse efter auktionen samt at disse fungerer. Der tages endvidere forbehold for de øvrige installationers funktionalitet og lovlighed.

Det præciseres, at ovennævnte oplysninger delvis er baseret på udskrift af BBR-registret, hvorfor der således ikke kan indestås for oplysningernes rigtighed. Registrering af BBR skal beskrive de faktiske forhold. Udskriften er således ikke bevis for, at gældende love og bestemmelser er overholdt.

<b>Prioritetsopgørelse</b>				
<b>Pant- og udlægshavere</b>	<b>1. Fordring - pr. auktionsdagen</b>	<b>2. Restgæld der kan overtages, incl. renter</b>	<b>3. Restancer (incl. evt. ejerskiftegebyr)</b>	<b>4. Hæftelser, der kræves indfriet</b>
Hæftelse nr. 1 Realkredit Danmark A/S CVR.nr. 13399174 Strødamvej 46 2100 København Ø  Realkreditpantebrev lyst d. 22.04.2004 for kr. 397.000,00 realkreditpantebrev	192.692,22	165.047,79	27.644,43	0,00
<b>I alt ved budsum</b>	<b>192.692,22</b>	<b>165.047,79</b>	<b>27.644,43</b>	<b>0,00</b>
Hæftelse nr. 2 Ejerpantebrev med meddelelse til Danske Bank cvr. 61126228  Tillægstekst lyst d. 11.10.1995 for kr. 80.000,00 Danske Bank har oplyst at de ikke har underpant  danskebank@danskebank.dk	0,00	0,00	0,00	0,00
<b>I alt ved budsum</b>	<b>192.692,22</b>	<b>165.047,79</b>	<b>27.644,43</b>	<b>0,00</b>
Hæftelse nr. 3 LÆRERSTANDENS BRANDFORSIKRING G/S cvr 65264315  Udlæg lyst d. 28.04.2011 for kr. 7.610,22 Pant i ideel andel Kristian Justus Haugaard Sørensen ej anmeldt  postkasse@lb.dk	7.610,22	0,00	0,00	7.610,22
<b>I alt ved budsum</b>	<b>200.302,44</b>	<b>165.047,79</b>	<b>27.644,43</b>	<b>7.610,22</b>
Hæftelse nr. 4 TRYG FORSIKRING A/S cvr 24260666  Udlæg lyst d. 26.10.2021 for kr. 6.721,00 Ideel andel Kristian Justus Haugaard Sørensen ej anmeldt  inkasso@tryg.dk	6.721,00	0,00	0,00	6.721,00
<b>I alt ved budsum</b>	<b>207.023,44</b>	<b>165.047,79</b>	<b>27.644,43</b>	<b>14.331,22</b>
Hæftelse nr. 5 - sidste hæftelse Dansk Forening for International Motorkøretøjsforsikring cvr 53290515  Udlæg lyst d. 11.01.2023 for kr. 40.500,00 Ideel andel Kristian Justus Haugaard Sørensen ej anmeldt  inkasso@dfim.dk	40.500,00	0,00	0,00	40.500,00
<b>A. Total i alt</b>	<b>247.523,44</b>	<b>165.047,79</b>	<b>27.644,43</b>	<b>54.831,22</b>

<b>B. Størstebeløbet, der skal betales/overtages udover auktionsbudet, jfr. Vilkaernes pkt. 6B:</b>	kr.	56.528,91	
<b>Heraf kontant at betale inden 4 uger:</b>	kr.	56.528,91	
<b>Gæld, der kan overtages (størstebeløbet - kontantbeløbet):</b>	kr.	0,00	
<b>Det under B anførte størstebeløb fremkommer således</b>			
<b>a) Rekvirentens udlægs- og auktionsomkostninger (salærer, gebyrer m.v.)</b>	kr.	36.487,50	
<b>b) Rettighedshavernes mødesalærer m.v.</b>	kr.	1.875,00	
<b>c. Restancer vedrørende</b>			
<b>1. Ejendomsbidrag</b>	kr.	2.536,60	
<b>2. SKAT vedr. ejendomsskatterestancer</b>	kr.	0,00	
<b>3. Kloakbidrag m.v.</b>	kr.	0,00	
<b>5. Krav i h.t. leje- eller brandsikringslovgivning</b>	kr.	0,00	
<b>6. Vejbidrag m.v.</b>	kr.	0,00	
<b>7. Andre offentlige bidrag</b>	kr.	0,00	
<b>8. Brandforsikringsbidrag</b>	kr.	3.915,52	Kontakt e-mail: fagligsupport@gfforsikring.dk
<b>9. Andet, jfr. specifikation</b>	kr.	5.464,29	Kontakt e-mail: lbu@assensforsyning.dk Kommentar: Renovation
<b>10. Salær bobestyrer</b>	kr.	6.250,00	Kommentar: Salær bobestyrer
<b>C. Afgifter m.v. til det offentlige i anledning af auktionen</b>			
Ved et auktionsbud på kr. 637.000 (beregnet efter ejendomsværdi eller sagkyndig vurdering jfr. Retsplejeloven §562) Udgør sikkerhedsstillelsen, jf. vilkaernes pkt. 7 kr. 97.881,15			
Denne salgsoptilling er udarbejdet den 01-05-2026 Henrik Benjaminsen			

<b>I: Opgørelse af udlægs- og auktionsomkostninger</b>	
	Beløb inkl. moms
<b>Rekvirentsalær:</b>	kr. 22.500,00
<b>Incassosalær(er):</b>	kr. 4.812,50
<b>Mødesalær(er):</b>	kr. 500,00
<b>Foged- og auktionsgebyr(er):</b>	kr. 2.250,00
<b>Annoncer anslået:</b>	kr. 6.000,00
<b>Ejendomsdatarapport:</b>	kr. 105,00
<b>Befordring:</b>	kr. 320,00
<b>Total inkl. moms:</b>	kr. <b>36.487,50</b>
<b>II: Sikkerhedsstillelsen ved budsum kr. 637.000,00</b>	
<b>Størstebeløbet</b>	kr. 56.528,91
<b>Restancer</b>	kr. 27.644,43
<b>1/4 af hæftelser</b>	kr. 13.707,81
<b>Friværdi</b>	kr. 0,00
<b>Sikkerhedsstillelse jf. salgsopstilling:</b>	kr. <b>97.881,15</b>



# Tingbogsattest



Udskrevet: 18.05.2026 07:55:35

---

**Ejendom:**

Adresse: Fuglekildevej 67  
5690 Tommerup

BFE-nummer: 2633552

Dato: 18.04.2012  
Landsejerlav: Verninge By, Verninge  
Matrikelnummer: 0014p  
Areal: 1558 m2  
Heraf vej: 0 m2

---

## Adkomster

---

**Dokument:**

Dokumenttype: Skøde  
Dato/løbenummer: 11.10.1995-53657-34

---

**Adkomsthavere:**

Navn: Boet efter Kaj Gunnar Haugaard Sørensen  
Cpr-nr.: 060242-\*\*\*\*  
Ejerandel: 1 / 2

Navn: Kristian Justus Haugaard Sørensen  
Cpr-nr.: 090968-\*\*\*\*  
Ejerandel: 1 / 2

---

**Købesum:**

Kontant købesum: 230.000 DKK  
Købesum i alt: 230.000 DKK

---

**Dato for overtagelse:**

11.10.1995

---

**Tillægstekst:**

Bobestyrer fsva. Boet efter Kaj Gunnar Haugaard Sørensen  
Meddelelse om bobestyrer v/ Lone Stemann Nielsen

# Hæftelser

---

**Dokument:**

Dato/løbenummer: 22.04.2004-36672-34  
Prioritet: 2  
Dokumenttype: Realkreditpantebrev  
Hovedstol: 397.000 DKK  
Rente: 5

---

**Kreditorer:**

Navn: Realkredit Danmark  
Cvr-nr.: 13399174

---

**Dokument:**

Dato/løbenummer: 11.10.1995-53656-34  
Prioritet: 3  
Dokumenttype: Ejerpantebrev  
Hovedstol: 80.000 DKK  
Rente: var

Konverteret til digital  
pantebrev: Nej

---

**Kreditorer:**

Navn: Kristian Justus Haugaard Sørensen  
Cpr-nr.: 090968-\*\*\*\*

Navn: Boet efter Kaj Gunnar Haugaard Sørensen  
Cpr-nr.: 060242-\*\*\*\*

---

**Meddelelseshavere:**

Navn: Danske Bank A/S  
Cvr-nr.: 61126228

---

**Fuldmagtsbestemmelser:**

Fuldmagtshaver:  
Navn: Danske Bank A/S  
Cvr-nr.: 61126228

---

**Tillægstekst:**

Tillægstekst  
Nørre Voldgade 68, 1390 København K

Hovedstolen tilskrives rente

---

**Dokument:**

Dato/løbenummer: 28.04.2011-1002436718  
Prioritet: 4  
Dokumenttype: Udlæg  
Hovedstol: 7.610 DKK  
Rentesats: 0 %

---

**Kreditorer:**

Navn: LÆRERSTANDENS BRANDFORSIKRING G/S  
Cvr-nr.: 65264315

---

**Debitorer:**

Navn: Kristian Justus Haugaard Sørensen  
Cpr-nr.: 090968-\*\*\*\*

---

**Anmærkninger:**

Dato/løbenummer: 19330130-3040-34  
Servitut: Servitut

Dato/løbenummer: 22.04.2004-36672-34  
Prioritet: 2  
Dokumenttype: Realkreditpantebrev  
Hovedstol: 397.000 DKK  
Kreditor: Realkredit Danmark

Dato/løbenummer: 11.10.1995-53656-34  
Prioritet: 3  
Dokumenttype: Ejerpantebrev  
Hovedstol: 80.000 DKK  
Kreditor: Kristian Justus Haugaard Sørensen  
Kreditor: Boet efter Kaj Gunnar Haugaard Sørensen

---

**Tillægstekst:**

Pant i ideel andel  
Lyst i Kristian Justus Haugaard Sørensens andel.

---

**Dokument:**

Dato/løbenummer: 26.10.2021-1013358200  
Prioritet: 5  
Dokumenttype: Udlæg  
Hovedstol: 6.721 DKK  
Rentesats: 0 %

---

**Kreditorer:**

Navn: TRYG FORSIKRING A/S  
Cvr-nr.: 24260666

---

**Debitorer:**

Navn: Kristian Justus Haugaard Sørensen  
Cpr-nr.: 090968-\*\*\*\*

---

**Anmærkninger:**

Dato/løbenummer: 19330130-3040-34  
Servitut: Servitut

Dato/løbenummer: 22.04.2004-36672-34  
Prioritet: 2  
Dokumenttype: Realkreditpantebrev  
Hovedstol: 397.000 DKK  
Kreditor: Realkredit Danmark

Dato/løbenummer: 11.10.1995-53656-34  
Prioritet: 3  
Dokumenttype: Ejerpantebrev  
Hovedstol: 80.000 DKK  
Kreditor: Kristian Justus Haugaard Sørensen  
Kreditor: Boet efter Kaj Gunnar Haugaard Sørensen

Dato/løbenummer: 28.04.2011-1002436718  
Prioritet: 4  
Hovedstol: 7.610 DKK  
Kreditor: LÆRERSTANDENS BRANDFORSIKRING G/S

---

**Tillægstekst:**

Ideel andel  
Alene lyst i debitors tilhørende ideelle andel.

---

**Dokument:**

Dato/løbenummer: 11.01.2023-1014542001  
Prioritet: 6  
Dokumenttype: Udlæg  
Hovedstol: 40.500 DKK  
Rentesats: 0 %

---

**Kreditorer:**

Navn: Dansk Forening for International Motorkøretøjsforsikring  
Cvr-nr.: 53290515

---

**Debitorer:**

Navn: Kristian Justus Haugaard Sørensen  
Cpr-nr.: 090968-\*\*\*\*

---

**Anmærkninger:**

Dato/løbenummer: 19330130-3040-34  
Servitut: Servitut

Dato/løbenummer: 22.04.2004-36672-34  
Prioritet: 2  
Dokumenttype: Realkreditpantebrev  
Hovedstol: 397.000 DKK  
Kreditor: Realkredit Danmark

Dato/løbenummer: 11.10.1995-53656-34  
Prioritet: 3  
Dokumenttype: Ejerpantebrev  
Hovedstol: 80.000 DKK  
Kreditor: Kristian Justus Haugaard Sørensen  
Kreditor: Boet efter Kaj Gunnar Haugaard Sørensen

Dato/løbenummer: 28.04.2011-1002436718  
Prioritet: 4  
Hovedstol: 7.610 DKK  
Kreditor: LÆRERSTANDENS BRANDFORSIKRING G/S

Dato/løbenummer: 26.10.2021-1013358200  
Prioritet: 5  
Hovedstol: 6.721 DKK  
Kreditor: TRYK FORSIKRING A/S

---

**Tillægstekst:**

Ideel andel  
Alene lyst i debitors tilhørende ideelle andel.

---

## Servitutter

---

**Dokument:**

Dato/løbenummer: 30.01.1933-3040-34  
Prioritet: 1  
Dokumenttype: Servitut

---

**Senest påtegnet:**

Dato: 05.04.2011 14:54:06

---

**Også tinglyst på:**

Antal: 186

Akt nr: 34\_A-H\_325

---

**Tillægstekst:**

Tillægstekst  
Dok om byggelinier mv, Vedr 25A

---

## Øvrige oplysninger

---

**Ejendomsvurdering:**

Ejendomsværdi: 637.000 DKK  
Grundværdi: 425.000 DKK  
Vurderingsdato: 01.01.2020  
Kommunekode: 0420  
Ejendomsnummer (BBR-nr.): 011459

---

**Indskannet akt:**

Akt nr: 34\_BC-H\_408

# Gældende vurdering

## Gældende vurdering

Vurderingsdato	2020-01-01
Ejendomsværdi	637.000
Grundværdi	425.000
Anvendt skattegrundlag	
Ejendommens benyttelse ved vurdering	
Vurderet grundareal	1558
Antal lejligheder	1
PP4 eller PP4A vurdering	
Ophøjet PP4 eller PP4A vurdering	
Vurderingskreds	0
Vurderingskreds navn	
Vurderingsændring	Alm. vurdering/ årsomvurdering/ administrativ rettelse
Juridisk kategori	Ejerbolig til vurdering i lige år
Juridisk underkategori	Ejendom til helårsbeboelse
Datakilde	Ejendomsvurdering (VUR)



Afsender  
Assens Kommune, Plan og Byg  
Rådhus Allé 5, 5610 Assens

Ejendomsnummer (BFE-nr.): 2633552

Udskriftsdato: 01.05.2026

**Denne BBR-meddelelse er hentet via selvbetjening.**

Tilføjelser eller rettelser bedes oplyst til kommunen på: [bbr@assens.dk](mailto:bbr@assens.dk) eller tlf. 64 74 75 19.

Ejere af ejendommen kan desuden benytte selvbetjeningsløsningen på [www.bbr.dk](http://www.bbr.dk).

Yderligere information om BBR-meddelelsen findes til sidst i dette dokument.

## Oplysninger om ejendom

Ejendomsnummer (BFE-nr.): 2633552

BBR-adresse: Fuglekildevej 67 (vejkode 0444), 5690 Tommerup

Ejendommen består af: 1 grund

Ejendommen har tidligere haft eller været en del af kommunalt ejendomsnummer: 420-11459

## Oplysninger om grund

**Adresse: Fuglekildevej 67, Verninge, 5690 Tommerup**

Grundens areal: 1558 m<sup>2</sup>

Matrikelnummer: 14p, Ejerlavnavn: Verninge By, Verninge (ejerlavskode 331557)

### Vandforsyning og afløbsforhold

Grundens vandforsyning: Alment vandforsyningsanlæg (kode 1)

Grundens afløbsforhold: Afløb til offentligt kloaksystem (kode 10)

## Bygninger tilknyttet grund

### Bygning 1

Bygningens anvendelse: Fritliggende enfamiliehus (kode 120)

Opførelsesår: 1956

Om-/tilbygningsår: Ingen oplysning registreret

Antal etager: 1

### Beliggenhed

Adresse: Fuglekildevej 67, Verninge, 5690 Tommerup

Matrikelnummer: 14p, Ejerlavnavn: Verninge By, Verninge (ejerlavskode 331557)

Kvalitet af koordinatsæt: Sikker geokodning (kode 1)

### Materialer

Ydervægsmateriale: Mursten (kode 1)

Tagdækningsmateriale: Betontagsten (kode 4)

### Varmeforsyning

Bygningens varmeinstallation: Centralvarme med én fyringsenhed (kode 2)

Opvarmningsmiddel: Naturgas (kode 7)

## Bolig- og erhvervsareal

Bygningens samlede boligareal:	73 m <sup>2</sup>
heraf Areal af lovlig beboelse i kælders:	0 m <sup>2</sup>
Bygningens samlede erhvervsareal:	0 m <sup>2</sup>
heraf Areal af erhverv i kælders:	0 m <sup>2</sup>

## Etagernes areal

Samlet bygningsareal:	74 m <sup>2</sup>
Kælderens areal:	0 m <sup>2</sup>
heraf Kælderens udnyttede areal:	0 m <sup>2</sup>
heraf Areal af dyb kælder:	0 m <sup>2</sup>
heraf Areal af garage i kælder:	0 m <sup>2</sup>
Tagetagens areal:	60 m <sup>2</sup>
heraf Tagetagens udnyttede areal:	60 m <sup>2</sup>

## Arealer i grundplan

Bebygget areal:	74 m <sup>2</sup>
Overdækket areal:	0 m <sup>2</sup>

## Andre arealer

Samlet andet areal:	61 m <sup>2</sup>
heraf Areal af indbygget affaldsrum:	0 m <sup>2</sup>
heraf Areal af indbygget garage:	61 m <sup>2</sup>
heraf Areal af indbygget carport:	0 m <sup>2</sup>
heraf Areal af indbygget udhus:	0 m <sup>2</sup>
heraf Areal af indbygget udestue:	0 m <sup>2</sup>
heraf Areal af lukkede overdækninger:	0 m <sup>2</sup>
heraf Areal af udvendig efterisolering:	0 m <sup>2</sup>
heraf Øvrige arealer:	0 m <sup>2</sup>

## Enheder tilknyttet Bygning 1

### Enhed: Fuglekildevej 67

Enhedens anvendelse: Fritliggende enfamiliehus (kode 120)

Boligtype: Egentlig beboelseslejlighed med eget køkken (kode 1)

Enhedens samlede areal:	73 m <sup>2</sup>	Antal badeværelser:	1
heraf Enhedens boligareal:	73 m <sup>2</sup>	Antal vandskyllende toiletter:	1
heraf Enhedens erhvervsareal:	0 m <sup>2</sup>	Antal værelser:	3

## Tekniske anlæg tilknyttet grund

### Teknisk anlæg 1

Klassifikation: Tank (kode 1110)

Indhold: Fyringsgasolie (kode 12)

Etableringsår: 1965

### Beliggenhed

Adresse: Fuglekildevej 67, Verninge, 5690 Tommerup

Matrikelnummer: 14p, Ejerlavnavn: Verninge By, Verninge (ejerlavskode 331557)

Kvalitet af koordinatsæt: Usikker geokodning (kode 3)

### Tekniske oplysninger

Driftsstatus: Ikke i drift (kode 2)

Placering: Nedgravet (kode 1)

Størrelsesklasse: Under 6.000 l (kode 1)

Størrelse: 2500 liter

Sløjfningsår: 1986

Sløjfning: Tanken er afblændet (kode 1)

## Kort til BBR-meddelelsen

Dette kort viser beliggenheden af ejendommens bygninger og tekniske anlæg.

Bygninger og tekniske anlæg, der er registreret i BBR, vises med prikker samt B1 for Bygning 1, T1 for Teknisk anlæg 1 osv.

Hvis prikken er rød, er der brug for ejers medvirken til at flytte prikken til den korrekte beliggenhed af bygning eller teknisk anlæg. Dette gøres af ejer på [www.bbr.dk](http://www.bbr.dk), hvor der kan zoomes ind på kortet.

Det er kun prikkerne, ejer skal forholde sig til i BBR. Alle streger, grænser og bygningsomrids er baggrundsdata fra andre kilder. Matrikelkortet er vejledende, og skellenes nøjagtige placering falder ikke altid sammen med hække m.m. på luftfotoet. Se [www.matriklen.dk](http://www.matriklen.dk).

Luftfoto optages om foråret, og de hvide bygningsomrids tegnes på baggrund heraf. Derfor kan der ses forsinkelser, hvor fx en bygning stadig er tegnet med et hvidt bygningsomrids, selvom bygningen er nedrevet og slettet fra BBR. Se [www.geodanmark.dk](http://www.geodanmark.dk).



### Forkortelser

- B# Bygning #
- T# Teknisk anlæg #
- NY Nybyggeri

### Prikker på kortet

- Bygning/teknisk anlæg er sikkert placeret
- Bygning/teknisk anlæg er usikkert placeret
- \* Bygning på fremmed grund

### Streger i kortet

- Ejendom
- Matrikelskel
- Bygningsomrids

## Om BBR-meddelelsen

---

BBR-meddelelsen er en udskrift af de aktuelle oplysninger, som er registreret om en ejendoms bygninger, boliger og tekniske anlæg i Bygnings- og Boligregistret (BBR).

Oplysningerne i BBR anvendes til mange formål i både stat, kommuner og private virksomheder. I det offentlige gælder det fx ejendomsvurdering og

bloktilskud til kommunerne samt boligstøtte. I det private gælder det fx låntagning og ejendomshandel i finans- og ejendomssektoren.

For nyere bygninger stammer oplysningerne i BBR primært fra byggesagsbehandlingen. For ældre bygninger stammer oplysningerne typisk fra nuværende eller tidligere ejere af en ejendom.

## Ejers oplysningspligt

---

Det er altid den aktuelle ejer af en ejendom, der har ansvar for at indberette oplysninger til BBR for at sikre, at oplysningerne i BBR er korrekte.

Derfor er det vigtigt, at du som ejer læser BBR-meddelelsen og kontrollerer, om alle bygninger, boliger og tekniske anlæg på ejendommen er registreret rigtigt.

Ved køb af ejendom eller ved ændringer vedrørende bygnings- og boligforhold samt tekniske anlæg er det ekstra vigtigt at være opmærksom på, om registreringerne i BBR er korrekte.

Hvis oplysningerne er mangelfulde eller forkerte, har du som ejer pligt til at meddele de rigtige oplysninger til kommunen. Dette kan fx gøres via selvbetjeningsløsningen på [www.bbr.dk](http://www.bbr.dk).

Det er kommunen, som er ansvarlig for at registrere oplysningerne i BBR.

Kommunen har lov til at kontrollere oplysningerne, der indberettes til BBR. Kontrollen kan ske ved besøg på ejendommen eller ved registersamkøring med andre kilder, fx folkeregistret eller luftfotos.

Reglerne om Bygnings- og Boligregistret står i lov om bygnings- og boligregistrering (BBR-loven) (lovbekendtgørelse nr. 797 af 6. august 2019).

Der kan gives en bøde efter BBR-loven, hvis oplysninger ikke indberettes til BBR, eller hvis der gives forkerte oplysninger.

En registrering i BBR betyder ikke nødvendigvis, at et forhold er lovligt i henhold til anden lovgivning.

## Særlige oplysninger

---

For bygninger til bolig eller erhverv kræver blandt andet disse oplysninger opmærksomhed:

- Opførelsesår
- Om- og tilbygningsår
- Bebygget areal
- Antal etager
- Samlet boligareal og erhvervsareal
- Areal af udnyttet tagetage
- Areal af indbygget udestue
- Tagdækningsmateriale (kodeliste)
- Ydervægsmateriale (kodeliste)
- Varmeinstallation (kodeliste)
- Opvarmningsmiddel (kodeliste)
- Antal badeværelser
- Antal vandskyllende toiletter.

Nogle oplysninger i BBR registreres med en kode.

Oversigt over koder kan ses på [www.bbr.dk/kodelister](http://www.bbr.dk/kodelister).

### Opførelsesår

Det år, hvor bygningen er opført. For nogle bygninger står år 1000, fordi opførelsesåret ikke er oplyst.

### Antal etager

Alle etager i bygningen – bortset fra kælder og tagetage.

### Varmeinstallation og opvarmningsmiddel

Den varmeinstallation og det opvarmningsmiddel, der kan opvarme bygningen. Hvis varmeinstallationen er fjernvarme, registreres ikke opvarmningsmiddel.

### Antal badeværelser

Antal rum, der er indrettet til at tage bad i.

### Antal vandskyllende toiletter

Antal toilet-kummer (wc'er), der er i en bolig.

## Registrering i BBR

---

I BBR registreres oplysninger om grunde, bygninger, enheder og tekniske anlæg:

### Grund

Grunden er et sammenhængende stykke jord og er normalt det samme som en matrikel. Nogle grunde kan dog bestå af flere matrikler. Større ejendomme, fx landbrugsejendomme, kan bestå af flere grunde. På grunden registreres oplysninger om fx vandforsyning og afløbsforhold.

### Bygning

Bygninger i BBR er alt fra et redskabsskur til et butikscenter. På bygningen registreres fx oplysninger om bygningens anvendelse, opførelsesår, varmeinstallation, arealer samt ydervægs- og tagdækningsmateriale.

## Arealer i BBR

---

Arealer i BBR måles til ydersiden af ydervæggene. Det vil sige inklusive arealer af alle vægge. Areal af vægge mellem boliger deles ligeligt. Arealer måles i niveau med færdigt gulv, dog undtaget for tagetager, der måles 1,5 meter over færdigt gulv til den udvendige side af taget.

### Boligareal

Boligarealet er det areal, som er indrettet til boligformål. Det omfatter værelser og stuer, køkken, bade- og toiletrum, entré, interne trapper og gangarealer m.m. samt udnyttet areal i en tagetage.

I boligarealet indgår desuden areal af kælderrum, der anvendes til boligformål, dvs. opfylder byggelovgivningens krav til beboelsesrum, samt areal af bade- og toiletrum i kælderen.

For lejligheder indgår ofte en andel af bygningens adgangsareal i boligarealet, fx en andel af trappeopgangen, elevatoren eller altangangen. Adgangsarealer fordeles ligeligt mellem de enkelte boliger.

For institutionsboliger indgår desuden en andel af fælles boligarealer i boligarealet.

### Enhed

En enhed er betegnelsen for fx en bolig i et parcelhus, en lejlighed eller et erhvervslejemål. En enhed ligger inde i en bygning og har sin egen adresse. Enfamiliehuse har typisk én boligenhed, en etageejendom har en enhed for hver beboelseslejlighed og hvert erhvervslejemål. På enheden registreres fx enhedens anvendelse, bolig- og erhvervsareal samt køkken-, toilet- og badeforhold.

### Tekniske anlæg

Tekniske anlæg er fx olietanke, vindmøller, gyllebeholdere samt slanger til jordvarme og solcelleanlæg. Tekniske anlæg er som regel beliggende på en grund, men kan også være knyttet til en bygning.

### Bebygget areal

Det areal, som bygningen fylder på grunden set oppefra. Tagudhæng og halvtage medregnes normalt ikke. Bebygget areal svarer typisk til stueetagens areal – inklusive indbygget udestue, udhus, garage og carport.

### Samlet bygningsareal

Summen af alle bygningens regulære etagers areal – uden areal af tagetage, kælder, åbne altaner og åbne overdækkede terrasser, men inklusive indbygget udestue, udhus, garage og carport.

### Tagetagens areal

Samlet areal af hele tagetagen – både bolig- og erhvervsareal samt det areal, der potentielt kan indrettes til bolig- eller erhvervsformål. Åbne altaner og tagterrasser medregnes ikke.

### Tagetagens udnyttede areal

Den del af tagetagens areal, der er indrettet til boligformål eller anvendes til erhvervsformål og indgår i enhedens bolig- eller erhvervsareal.

### Kælderens areal

Samlet areal af hele kælderen. Arealer i krybekældre medtages ikke.



**Assens Kommune**  
**By, Land og Kultur**  
**Rådhus Allé 5**

**5610 Assens**

TLF: Mandag-Onsdag kl.10.00-13.00  
Torsdag kl. 10.00-13.00  
Fredag kl. 10.00-13.00  
Tidsbestilling ved personlig fremmøde  
Se info på Assens.dk/boligejer  
Tlf. 64 74 74 74

Modtager Kristian Justus Haugaard Sørensen 4206500537613	Udskrevet den: 09/01-2026	Moms-nr.: 29189692	Sorteringsnummer: 13 00000 005845
Fuglekildevej 067 Verninge 5690 Tommerup	Debitonummer: 056 26 011459 08 06		Kommunenr.: 420
Ejendommens beliggenhed: Fuglekildevej 67	Ejendomsnr.: 011459		
Matrikelbetegnelse: VERNINGE BY, VERNINGE 14p	Bfe. nummer: 0002633552		
Bebygget areal: 74	BBR-status pr. 01/01-2025		
Øvrige Bfe. numre:			

## Kommunale ejendomsbidrag af fast ejendom 2026

Side 01 af 01

Specifikation	Beløb	Heraf moms
<b>BEMÆRK: Ejendomsskat vedr. skatteåret 2024 og frem administreres/opkræves af SKAT</b>		
SKORSTENSFEJERAFG.TLF.21252387	669,14	133,83
ADM.GEBYR FOR JORDFLYTNING MM	29,00	
ROTTEBEKÆMPELSE	102,53	
.		
SE MERE INFO PÅ WWW.ASENS.DK/BOLIGEJER		
.		
EVT. GIROKORT UDSENDES SÆRSKILT SENERE		

### MERVÆRDIAFGIFT/MOMS, er beregnet med 25%:

Afgiften af de enkelte rater kan for momsregistrerede først medregnes som indgående afgift på faktureringsstidspunktet.

**I ALT**

800,67 133,83

Rate	Forfaldsdato	Sidste rettidige indb.dag	Ratebeløb	Fakturadato	Moms beløb
01	01/03-2026	11/03-2026	800,67	01/03-2026	133,83

Såfremt det forfaldne beløb ikke er betalt senest sidste rettidige indbetalingsdag, søges det inddrevet ved udlæg.

Renter beregnes fra forfaldsdato. Oplysninger om renter og restgæld for lån vil blive videregivet til SKAT.

Ved for sen indbetaling påløber renter og evt. gebyr.



## EJENDOMS DATA RAPPORT

Fuglekildevej 67,  
Verninge, 5690  
Tommerup

Rapport købt 01/05 2026  
Rapport færdig 04/05 2026

Den ved rapportbestillingen  
oplyste tvangsauktionsdato:  
23/06 2026

# For ejendommen Fuglekildevej 67, Verninge, 5690 Tommerup

Ejendommens adresse.....	Fuglekildevej 67, Verninge, 5690 Tommerup
Kommune.....	Assens Kommune
Ejendomstype.....	Beboelse.
Ejerforhold.....	Privatpersoner eller interessentskab
Antal bestemte fast ejendomme.....	1
Antal matrikelnumre.....	1
Samlet grundareal.....	1558 m <sup>2</sup>
Samlet bebygget areal.....	74 m <sup>2</sup>
Samlet boligareal.....	73 m <sup>2</sup>
Samlet erhvervsareal.....	0 m <sup>2</sup>

### Omfattede bestemt fast ejendomme

2633552

### Omfattede matrikelnumre

Matr.nr.: 14p, Verninge By, Verninge

For nogle oplysninger i rapporten kan der være et lille overlap med ejendommens grænser, så det ser ud som om, oplysningerne er relevante for ejendommen. Vi har derfor udviklet et kort, hvor du nemt kan zoome ind og se præcist, hvordan oplysningerne ligger i forhold til ejendommen.

Kortet kan tilgås under [Mine ejendomsdatabaser](#) på Boligejer.dk.

Hvis du ser et lille overlap, kan det være noget, du kan se bort fra. Men hvis du ønsker mere klarhed, kan du altid kontakte de dataansvarlige for yderligere information.





## EJENDOMS DATA RAPPORT

Fuglekildevej 67,  
Verninge, 5690  
Tommerup

Rapport købt 01/05 2026  
Rapport færdig 04/05 2026

Den ved rapportbestillingen  
oplyste tvangsauktionsdato:  
23/06 2026

# Indhold

Resumé.....	4
Dette afsnit indeholder alle svar i ejendomsrapporten.	
<b>Bygninger.....</b>	<b>9</b>
BBR-meddelelsen.....	9
Energimærkning.....	9
Tilstandsrapport.....	9
Elinstallationsrapport.....	10
Byggesag.....	10
Byggeskadeforsikring.....	11
Olietanke.....	12
Fredede bygninger.....	12
Bevaringsværdi.....	13
Flexboligtilladelse.....	13
<b>Økonomi.....</b>	<b>15</b>
Ejendoms- og grundværdi.....	15
Ejendomsskat.....	15
Statslig indefrysning af stigning i grundskyld og ejendomsværdiskat.....	17
Huslejenævns sager.....	18
<b>Planer.....</b>	<b>19</b>
Zonestatus.....	19
Lokalplaner.....	19
Landzonetilladelser.....	20
Kommuneplaner.....	21
Spildevandsplaner.....	26
Varmeplaner.....	27
Varmeforsyning.....	28
Vejforsyning.....	29
Vejdirektoratets projekter.....	30
Hovedstadsområdet transportkorridorer.....	30
Landsplandirektiv "Baltic Pipe".....	31
Landsplandirektiv "Udviklingsområder".....	32
Råstofplaner.....	32
<b>Spildevand og drikkevand.....</b>	<b>34</b>
Aktuelle afløbsforhold.....	34
Tilladelser vedr. spildevandsforhold på ejendommen.....	34
Påbud vedr. spildevandsforhold på ejendommen.....	34
Medlemskab af spildevandsforsyning.....	35
Aktuel vandforsyning.....	35
Påbud/dispensationer/anbefalinger vedr. vandindvindingsanlæg/-boringer på ejendommen.....	35
Grundvand - Drikkevandsinteresser.....	36
Grundvand - Følsomme indvindingsområder.....	36
<b>Jordforurening.....</b>	<b>38</b>
Jordforureningsattest.....	38
Kortlagt jordforurening.....	38
Områdeklassificering.....	39

Påbud iht. jordforureningsloven.....	39
<b>Natur, skov og landbrug.....</b>	<b>41</b>
Fredskov.....	41
Majoratsskov.....	41
Beskyttet natur.....	42
Internationale naturbeskyttelsesområder.....	43
Landbrugspligt.....	44
<b>Fredede fortidsminder, bygge- og beskyttelseslinjer.....</b>	<b>45</b>
Fredede fortidsminder og fortidsmindebeskyttelseslinjer.....	45
Beskyttede sten- og jorddiger.....	46
Skovbyggelinjer.....	46
Sø- og åbeskyttelseslinjer.....	47
Kirkebyggelinjer.....	47
Klitfredningslinje.....	48
Strandbeskyttelseslinje.....	48
<b>Om ejendomsdatarapporten.....</b>	<b>50</b>

---

### Følgende bilag kan hentes:

- BBR-meddelelse - 2633552 - Assens Kommune
  - Raastofplanskort
  - Vejforsyningskort
  - Jordforureningsattest\_2633552
-



## EJENDOMS DATA RAPPORT

Fuglekildevej 67,  
Verninge, 5690  
Tommerup

Rapport købt 01/05 2026  
Rapport færdig 04/05 2026

Den ved rapportbestillingen  
oplyste tvangsauktionsdato:  
23/06 2026

# Resumé

---

## Bygninger

### BBR-meddelelsen

Findes der en BBR-meddelelse for ejendommen?..... Ja, se bilag  
Oplysninger er indhentet d. 1. maj 2026

### Energimærkning

Findes der en energimærkning for ejendommen?..... Ejendommen har ikke noget energimærke  
Oplysninger er indhentet d. 1. maj 2026

### Tilstandsrapport

Findes der en tilstandsrapport for ejendommen?..... Nej  
Oplysninger er indhentet d. 1. maj 2026  
Bemærk: Tilstandsrapporten er kun tilgængelig for ejer og/eller fuldmagtshaver.

### Elinstallationsrapport

Findes der en elinstallationsrapport for ejendommen?..... Nej  
Oplysninger er indhentet d. 1. maj 2026  
Bemærk: Elinstallationsrapport er kun tilgængelig for ejer og/eller fuldmagtshaver.

### Byggesag

Er der igangværende byggesag for ejendommen?..... Nej  
Oplysninger er indhentet d. 1. maj 2026  
Bemærk: Visse byggesagstyper ikke registreres i BBR. Det kan f.eks. gælde byggesager vedr. tekniske anlæg (master, gylletanke m.v.) eller byggesager vedr. konstruktionsændringer i etageejendomme (gennembrydning af bærende vægge, udvendige altaner m.v.). Man skal også være opmærksom på, at byggesager, der ikke kræver ibrugtagningstilladelse, godt kan være afsluttet i BBR, selvom der stadig udestår nogle afsluttende dokumenter i sagen. Sådanne forhold vil ikke blive vist som verserende byggesag, men vil ofte være noteret på BBR-meddelelsen.

### Byggeskadeforsikring

Er der bygninger på ejendommen, som er dækket af byggeskadeforsikring?..... Nej  
Oplysninger er indhentet d. 1. maj 2026  
Bemærk: Oplysninger vedr. byggeskadeforsikring er opdelt i oplysninger fra hhv. BBR og BSFS. Eventuelle eftersyns-, skades-, og bearbejdet eftersynsrapporter er kun tilgængelige for ejer og/eller fuldmagtshaver.

### Olietanke

Er der registreret oplysninger om olietanke på ejendommen?..... Ja  
Oplysninger er indhentet d. 1. maj 2026  
Bemærkning: Olietankens registrering i BBR er ikke i sig selv en garanti for at tanken er lovlig. Der vises ikke oplysninger om tanke, der er fjernet fra ejendommen

### Fredede bygninger

Er der registreret fredede bygninger på ejendommen?..... Nej  
Oplysninger er indhentet d. 1. maj 2026

### Bevaringsværdi

Er der angivet en bevaringsværdi for ejendommen?..... Nej  
Oplysninger er indhentet d. 1. maj 2026  
Bemærk: Hvis en bygning har en "Bevaringsværdi", er det ikke automatisk ensbetydende med, at den er udpeget som "Bevaringsværdig". Kontakt kommunen for at finde ud af om bygningen er udpeget som bevaringsværdig

### Flexboligtilladelse

Er der registreret flexboliger på ejendommen?..... Nej  
Oplysninger er indhentet d. 1. maj 2026

---

## Økonomi

## Ejendoms- og grundværdi

Hvad er ejendommens værdi ifølge den offentlige vurdering?..... 637.000 kr.

Oplysninger er indhentet d. 1. maj 2026

Bemærk: I Ejendomsdatarapporten vises kun de endelige vurderinger, være derfor opmærksom på, at dette kan afvige fra boligbeskatningsgrundlaget, som kan være på grundlag af foreløbige vurderinger. Fejl eller mangler i BBR-oplysninger har en stor betydning for beregning af ejendomsvurdering. Det er boligejerens ansvar at opdatere oplysningerne via: <https://ret.bbr.dk/>. Ydermere, skal man være opmærksom på ejendomsvurdering og kompensation i dødsbo. Hvis der findes en ny ejendomsvurdering af afdødes ejendom, kan den bruges i dødsboet. Læs mere på <https://www.vurderingsportalen.dk/ejerbolig/ejendomsvurdering/emner-vejledninger-og-frister/ejendomsvurdering-og-kompensation-i-doedsbo>.

## Ejendomsskat

Hvad er ejendomsskatten?..... Oplysninger hentet. Se detaljeret besvarelse.

Oplysninger er indhentet d. 4. maj 2026

Bemærk: Indfrosne grundskyldstigninger og efterreguleringer vedr. grundskyld for årene indtil 2024, forfalden gæld til kommunen for 2024 og oplysninger om ejendomsbidrag kan pt. kun erhverves via <https://www.borger.dk/> eller ved henvendelse til kommunen. Beskatningsgrundlagene for ejendomsskatter kan både være på baggrund af en endelig og en foreløbig vurdering. Stigningsbegrænsning for grundskyld for 2024 og fremadrettet fremgår ikke af i Ejendomsdatarapporten.

## Statslig indefrysning af stigning i grundskyld og ejendomsværdiskat

Er der statslig indefrysning på ejendommen?..... Nej

Oplysninger er indhentet d. 1. maj 2026

Bemærk: Ejendomsdatarapporten indeholder kun statslige indefrysningssager, som har panteret på ejendommen. Eventuelle tillægssager bliver først en del af indefrysningssagerne i Ejendomsdatarapporten, når disse har fået panteret på ejendommen.

## Huslejenævnsager

Er der registreret én eller flere huslejenævnsager eller ankenævnsager for ejendommen?..... Nej

Oplysninger er indhentet d. 1. maj 2026

Bemærk: Databasen for Huslejenævnsager er pt. ikke fuldt opdateret for alle kommuners vedkommende. Se <https://www.huslejenaevn.dk/kommuneerklæringer> for en liste over kommuner, der har bekræftet at have overført alle sager fra og med en angivet dato. Hvis kommunen fremgår af listen, er svaret i Ejendomsrapporten reviderende, jf. kommunens svar. Ellers anbefales det at kontakte kommunen for at få opdateret information.

---

## Planer

### Zonestatus

Hvilken zonestatus er registreret for ejendommen?..... Byzone

Oplysninger er indhentet d. 1. maj 2026

### Lokalplaner

Foreligger der lokalplaner eller lokalplanforslag for ejendommen?..... Ja

Oplysninger er indhentet d. 1. maj 2026

Bemærk: Anvendelses- og delområdespecifikke oplysninger for lokalplaner kan læses i plandokumentet for lokalplanen.

### Landzonetilladelser

Er der givet en landzonetilladelse til ejendommen?..... Nej

Oplysninger er indhentet d. 1. maj 2026

### Kommuneplaner

Foreligger der kommuneplaner eller kommuneplanforslag for ejendommen?..... Ja

Oplysninger er indhentet d. 1. maj 2026

Bemærk: Anvendelsesspecifikke oplysninger for kommuneplanrammer kan læses i plandokumentet for kommuneplanrammen.

### Spildevandsplaner

Er ejendommen beliggende indenfor en spildevandsplan?..... Ja

Oplysninger er indhentet d. 1. maj 2026

Bemærk: Kloaktyper omtalt i planer er ikke nødvendigvis den samme som de aktuelle afløbsforhold på ejendommen.

### Varmeplaner

Foreligger der varmeplaner for ejendommen?..... Ja  
Oplysninger er indhentet d. 1. maj 2026

### Varmeforsyning

Er der mulighed for kollektiv varmforsyning eller er der forsyningsforbud?..... Ja  
Oplysninger er indhentet d. 1. maj 2026  
Bemærk, at oplysningen er opdelt i hhv. Forsyningsområde, Område med forsyningsforbud samt Område med tilslutningspligt. Aktuell varmforsyning kan ses af BBR meddelelsen.

### Vejforsyning

Hvad er vejstatus for vejene i området omkring ejendommen?..... Se bilag  
Oplysninger er indhentet d. 1. maj 2026

### Vejdirektoratets projekter

Er ejendommen beliggende nær Vejdirektoratets projekter?..... Nej  
Oplysninger er indhentet d. 1. maj 2026

### Hovedstadsområdets transportkorridorer

Er ejendommen helt eller delvist beliggende indenfor hovedstadsområdets transportkorridorer?..... Nej  
Oplysninger er indhentet d. 1. maj 2026

### Landsplandirektiv "Baltic Pipe"

Er ejendommen helt eller delvist beliggende indenfor arealreservationen for Baltic Pipe?..... Nej  
Oplysninger er indhentet d. 1. maj 2026

### Landsplandirektiv "Udviklingsområder"

Er ejendommen helt eller delvist beliggende indenfor et udviklingsområde?..... Nej  
Oplysninger er indhentet d. 1. maj 2026

### Råstofplaner

Er ejendommen beliggende i et råstofområde?..... Nej  
Oplysninger er indhentet d. 1. maj 2026  
Bemærk: Graveområder, interesseområder og arealer med anmeldte rettigheder skal som udgangspunkt friholdes for aktiviteter, som varigt kan forhindre eller besværliggøre senere råstofindvinding.

---

## Spildevand og drikkevand

### Aktuelle afløbsforhold

Er der aktuelle afløbsforhold registreret for ejendommen?..... Ja  
Oplysninger er indhentet d. 1. maj 2026

### Tilladelser vedr. spildevandsforhold på ejendommen

Er der registreret tilladelser vedr. spildevandsforhold på ejendommen?..... Nej  
Oplysninger er indhentet d. 1. maj 2026

### Påbud vedr. spildevandsforhold på ejendommen

Er der registreret påbud vedr. spildevandsforhold på ejendommen?..... Nej  
Oplysninger er indhentet d. 1. maj 2026

### Medlemskab af spildevandsforsyning

Er der registreret medlemskab af spildevandsforsyningselskab på ejendommen?..... Nej  
Oplysninger er indhentet d. 1. maj 2026

### Aktuel vandforsyning

Er der aktuel vandforsyning registreret for ejendommen?..... Ja  
Oplysninger er indhentet d. 1. maj 2026

### Påbud/dispensationer/anbefalinger vedr. vandindvindingsanlæg/-boringer på ejendommen

Findes der på ejendommen vandindvindingsanlæg/-boringer, hvortil der er udstedt påbud eller givet kogeanbefaling?..... Nej

Oplysninger er indhentet d. 1. maj 2026

### Grundvand - Drikkevandsinteresser

Er ejendommen beliggende i et område med drikkevandsinteresser?..... Ja  
Oplysninger er indhentet d. 1. maj 2026

### Grundvand - Følsomme indvindingsområder

Er ejendommen beliggende i et følsomt indvindingsområde?..... Nej  
Oplysninger er indhentet d. 1. maj 2026

---

## Jordforurening

### Jordforureningsattest

Findes der jordforureningsattest for ejendommen?..... Ja, se bilag  
Oplysninger er indhentet d. 1. maj 2026

### Kortlagt jordforurening

Er der kortlagt jordforurening for ejendommen?..... Nej  
Oplysninger er indhentet d. 1. maj 2026

### Områdeklassificering

Er ejendommen beliggende i et område klassificeret som er lettere forurenet?..... Ja  
Oplysninger er indhentet d. 1. maj 2026

### Påbud iht. jordforureningsloven

Er der på ejendommen registreret påbud iht. jordforureningsloven i arealinformationssystemet (DAI)?..... Nej  
Oplysninger er indhentet d. 1. maj 2026

---

## Natur, skov og landbrug

### Fredskov

Er ejendommen pålagt fredskovspligt?..... Nej  
Oplysninger er indhentet d. 1. maj 2026

### Majoratsskov

Er der noteret majoratsskov på ejendommen?..... Nej  
Oplysninger er indhentet d. 1. maj 2026

### Beskyttet natur

Er der beskyttede naturtyper eller beskyttede vandløb på ejendommen?..... Nej  
Oplysninger er indhentet d. 1. maj 2026  
Bemærk, at oplysningen er opdelt i hhv. "Beskyttede naturtyper" og "Beskyttede vandløb".

### Internationale naturbeskyttelsesområder

Er der arealer, der er udpeget som internationalt naturbeskyttelsesområde på ejendommen?..... Nej  
Oplysninger er indhentet d. 1. maj 2026  
Internationale naturbeskyttelsesområder består af hhv. Fuglebeskyttelsesområder, Habitatområder samt Ramsarområder.

### Landbrugspligt

Er ejendommen pålagt landbrugspligt?..... Nej  
Oplysninger er indhentet d. 1. maj 2026

---

## Fredede fortidsminder, bygge- og beskyttelseslinjer

### Fredede fortidsminder og fortidsmindebeskyttelseslinjer

Er der registreret fredede fortidsminder/fortidsmindebeskyttelseslinjer på ejendommen?..... Nej  
Oplysninger er indhentet d. 1. maj 2026

### **Beskyttede sten- og jorddiger**

Er der beskyttede sten- eller jorddiger på ejendommen?..... Nej  
Oplysninger er indhentet d. 1. maj 2026  
Bemærk: Oplysningen er vejledende og må derfor ikke anvendes til at afgøre, om der er beskyttede diger i et område.

### **Skovbyggelinjer**

Er ejendommen beliggende indenfor en skovbyggelinje?..... Nej  
Oplysninger er indhentet d. 1. maj 2026  
Bemærk: Byggelinjen kan enten være registreret som gældende eller ophævet.

### **Sø- og åbeskyttelseslinjer**

Er ejendommen beliggende indenfor en sø- eller åbeskyttelseslinje?..... Nej  
Oplysninger er indhentet d. 1. maj 2026  
Bemærk, at oplysningen er opdelt i hhv. Søbeskyttelseslinjer og Åbeskyttelseslinjer.

### **Kirkebyggelinjer**

Er ejendommen beliggende indenfor en kirkebyggelinje?..... Nej  
Oplysninger er indhentet d. 1. maj 2026

### **Klitfredningslinje**

Er ejendommen beliggende indenfor en klitfredningslinje?..... Nej  
Oplysninger er indhentet d. 1. maj 2026

### **Strandbeskyttelseslinje**

Er ejendommen beliggende indenfor en strandbeskyttelseslinje?..... Nej  
Oplysninger er indhentet d. 1. maj 2026

---



## EJENDOMS DATA RAPPORT

Fuglekildevej 67,  
Verninge, 5690  
Tommerup

Rapport købt 01/05 2026

Rapport færdig 04/05 2026

Den ved rapportbestillingen  
oplyste tvangsauktionsdato:  
23/06 2026

# Bygninger

## BBR-meddelelsen

Findes der en BBR-meddelelse for ejendommen?..... Ja, se bilag

BBR-meddelelsen viser de oplysninger, kommunen har registreret om en ejendom i Bygnings- og Boligregisteret (BBR). Oplysningerne på BBR-meddelelsen er et udtryk for de faktiske forhold på ejendommen, også selvom de ikke nødvendigvis er lovlige. Ansvar for oplysningernes rigtighed på BBR-meddelelsen ligger hos ejeren af ejendommen.

## BBR-meddelelsen

BBR-meddelelsen viser de oplysninger, kommunen har registreret om en ejendom i Bygnings- og Boligregisteret (BBR). Oplysningerne på BBR-meddelelsen dækker bl.a. areal, beliggenhed, anvendelse, installationer, vand- og afløbsforhold og ydervægs- og tagdækningsmaterialer. Oplysningerne i BBR-meddelelsen skal afspejle de faktiske forhold på ejendommen - også selvom de ikke nødvendigvis er lovlige. Ansvar for at oplysningerne på BBR-meddelelsen er korrekte, ligger hos ejeren.

Oplysninger er indhentet d. 1. maj 2026

BBR meddelelse..... Se bilag BBR-meddelelse - 2633552 - Assens Kommune

Berører følgende BFE-numre/matrikelnumre

BFE-nummer 2633552

## Kontaktoplysninger

Administrativ myndighed..... Kommunen

## Energimærkning

Findes der en energimærkning for ejendommen?..... Ejendommen har ikke noget energimærke

Et energimærke er en vurdering af en bygnings energimæssige tilstand. En bolig, der sælges, skal have et gyldigt energimærke udarbejdet af en energikonsulent.

## Energimærkning

Et energimærke er en vurdering af en bygnings energimæssige tilstand. En bolig, der sælges, skal have et gyldigt energimærke udarbejdet af en energikonsulent jf. bekendtgørelse om energimærkning af bygninger.

## Kontaktoplysninger

Administrativ myndighed..... Energistyrelsen

Adresse..... Carsten Niebuhrs Gade 43, 1577 København V

Telefonnummer..... 33926700

Email..... emo-info@ens.dk

Web..... <https://ens.dk/ansvarsomraader/energimaerkning-af-bygninger>

## Tilstandsrapport

Findes der en tilstandsrapport for ejendommen?..... Nej

En tilstandsrapport er resultatet af en bygningsgennemgang foretaget af en beskikket bygnings sagkyndig. Tilstandsrapporten er en samlet skriftlig vurdering af en boligs synlige skader og tegn på skader.

Bemærk: Tilstandsrapporten er kun tilgængelig for ejer og/eller fuldmagtshaver.

---

## Tilstandsrapport

---

En tilstandsrapport er resultatet af en bygningsgennemgang foretaget af en beskikket bygnings sagkyndig. Tilstandsrapporten er en samlet skriftlig vurdering af en boligs synlige skader og tegn på skader. Den bygnings sagkyndige sammenligner boligen med andre boliger af samme type og alder - ikke et nyt hus. Udover tilstandsrapporten skal sælger for at anvende huseftersynsordningen have en autoriseret elinstallatørvirksomhed til at udarbejde en elinstallationsrapport med resultatet af en gennemgang af boligens elinstallationer. Se punktet Elinstallationsrapport. Huseftersynsordningen er frivillig, men en forudsætning for, at sælger kan undgå at hæfte for skjulte skader ved boligen, og at køber kan tegne en ejerskifteforsikring.

### Kontakt oplysninger

Administrativ myndighed..... Erhvervsstyrelsen  
Adresse..... Esbjerg Brygge 30, 6700 Esbjerg  
Telefonnummer..... 33732000  
Email..... mo@erst.dk  
Web..... <https://www.sik.dk/>

---

## Elinstallationsrapport

Findes der en elinstallationsrapport for ejendommen?..... Nej

En elinstallationsrapport er resultatet af en autoriseret elinstallatørvirksomheds gennemgang af bygningens elinstallationer under huseftersynsordningen. Rapporten giver en professionel og objektiv gennemgang af elinstallationernes tilstand.

Bemærk: Elinstallationsrapport er kun tilgængelig for ejer og/eller fuldmagtshaver.

---

## Elinstallationsrapport

---

En elinstallationsrapport indeholder resultatet af gennemgangen af bygningens el-installationer. Ved gennemgangen vurderes elinstallationernes funktionsdygtighed og hvorvidt de opfylder de krav, som var gældende, da de blev udført eller ændret. Udover elinstallationsrapporten skal sælger for at anvende huseftersynsordningen have en bygnings sagkyndig til at udarbejde en tilstandsrapport med resultatet af en gennemgang af bygningernes synlige skader og tegn på skader. Se Tilstandsrapport. Huseftersynsordningen er frivillig, men er en forudsætning for at sælger kan undgå at hæfte for skjulte skader ved boligen, og for at køber kan tegne en ejerskifteforsikring.

### Kontakt oplysninger

Administrativ myndighed..... Erhvervsstyrelsen  
Adresse..... Esbjerg Brygge 30, 6700 Esbjerg  
Telefonnummer..... 33732000  
Email..... mo@erst.dk  
Web..... <https://www.sik.dk/>

---

## Byggesag

Er der igangværende byggesag for ejendommen?..... Nej

En byggesag vedrører nybyggeri, til/ombygning, ændret anvendelse eller nedrivning (hel eller delvis). Kommunen registrerer oplysninger om byggesagen i Bygnings- og Boligregistret (BBR), fx om byggeriets omfang, anmeldelse/ansøgning, tilladelser, påbegyndelse og fuldførelse. Visse byggesagstyper registreres ikke i BBR.

Bemærk: Visse byggesagstyper ikke registreres i BBR. Det kan f.eks. gælde byggesager vedr. tekniske anlæg (master, gylletanke m.v.) eller byggesager vedr. konstruktionsændringer i etageejendomme (gennembrydning af bærende vægge, udvendige altaner m.v.). Man skal også være opmærksom på, at byggesager, der ikke kræver ibrugtagningstilladelse, godt kan være afsluttet i BBR, selvom der stadig udestår nogle afsluttende dokumenter i sagen. Sådanne forhold vil ikke blive vist som verserende byggesag, men vil ofte være noteret på BBR-meddelelsen.

---

## Byggesag

---

En byggesag vedrører byggeri, herunder tilbygninger, væsentlige ombygninger, væsentlige anvendelsesændringer, lovliggørelse eller nedrivning (hel eller delvis). Et byggearbejde må ikke påbegyndes uden byggetilladelse fra kommunen, som er bygningsmyndighed. I mindre byggesager er der ikke krav om byggetilladelse, under forudsætning af, at bygningsreglementet overholdes. Med bygningsreglementet BR18, skal kommunerne ikke længere påse de tekniske krav for byggeriet i byggesagsbehandling, men der er fortsat krav om byggetilladelse. Den tekniske byggesagsbehandling for byggeri der er omfattet af certificeringsordningen dvs. mere komplekst byggeri i relation til konstruktioner og brand skal herefter dokumenteres af certificerede rådgivere. For andre tekniske krav i bygningsreglementet skal kommunerne gennemføre en efterfølgende stikprøvekontrol i den dokumentation, som indsendes i forbindelse med ibrugtagningstilladelsen.

### Kontaktoplysninger

Administrativ myndighed..... Kommunen

---

## Byggeskadeforsikring

Er der bygninger på ejendommen, som er dækket af byggeskadeforsikring?..... Nej

Siden 1. april 2008 har professionelle bygherrer været forpligtet til at tegne en byggeskadeforsikring i forbindelse med nybyggeri af private helårsboliger. Forsikringspligten gælder fra 1. juli 2012 i nogle tilfælde også, når der etableres nye boligenheder i eksisterende byggeri. Hvis ejendommen er omfattet af byggeskadeforsikring, vil der være en eftersynsrapport for hhv. 1-års og 5-års eftersyn.

Bemærk: Oplysninger vedr. byggeskadeforsikring er opdelt i oplysninger fra hhv. BBR og BSFS. Eventuelle eftersyns-, skades-, og bearbejdet eftersynsrapporter er kun tilgængelige for ejer og/eller fuldmagtshaver.

---

### Byggeskadeforsikring BBR

---

Her kan der ses detaljerede oplysninger vedr. en eventuel byggeskadeforsikring. Hvis der er byggeskadeforsikring for en bygning, vil eventuelle eftersynsrapporter kunne ses under "Byggeskadeforsikring BSFS". Byggeskadeforsikringsordningen gælder for alle.

Oplysninger er indhentet d. 1. maj 2026

### Bygning 1

Er det registreret i BBR, at bygningen er dækket af byggeskadeforsikring?..... Nej

Berører følgende BFE-numre/matrikelnumre  
BFE-nummer 2633552

### Kontaktoplysninger

Administrativ myndighed..... Kommunen

---

### Byggeskadeforsikring BSFS

---

Her kan der ses eventuelle eftersynsrapporter for eftersyn, som er udført efter hhv. 1 år og 5 år, hvis der er byggeskadeforsikring for ejendommen. Eftersynsrapporterne vises dog kun for ejer eller fuldmagtshaver. Under "Byggeskadeforsikring BBR" kan der ses yderligere oplysninger vedr. forsikringen.

Oplysninger er indhentet d. 1. maj 2026

Er det registreret i BSFS, at der er byggeskadeforsikring for bygningen?..... Nej  
Status..... Ingen byggeskadeforsikring registreret.

Berører følgende BFE-numre/matrikelnumre  
BFE-nummer 2633552

### Kontaktoplysninger

Administrativ myndighed..... Kommunen

---

## Olietanke

Er der registreret oplysninger om olietanke på ejendommen?..... Ja

Kommunen registrerer oplysninger om olietanke i Bygnings- og boligregisteret (BBR). Oplysningerne stammer typisk fra den af ejer eller bruger indsendte tankattest. Det bemærkes at olietankens registrering i BBR ikke i sig selv er en garanti for at tanken er lovlig. Der vises ikke oplysninger om tanke, der er fjernet fra ejendommen.

Bemærkning: Olietankens registrering i BBR er ikke i sig selv en garanti for at tanken er lovlig. Der vises ikke oplysninger om tanke, der er fjernet fra ejendommen

---

## Olietanke

For enhver olietanke på en ejendom, skal der indberettes oplysninger til kommunen. Dette gælder uanset om tanken/tankene er i brug eller om de er sløjfede. Når en olietanke sløjfes, kan den enten forblive på stedet eller fjernes. Der er fastsat regler om hvornår en olietanke skal sløjfes, herunder sløjfningsterminer for forskellige typer af tanke samt regler for hvordan en olietanke skal sløjfes.

Olietankene vil typisk være registreret med oplysning om fabrikations og etableringsår, en række tekniske data samt oplysning om evt. renovering og/eller sløjfning. Oplysningerne registreres i Bygnings- og boligregisteret (BBR) og stammer typisk fra den af ejer eller bruger indsendte tankattest. Det bemærkes at olietankens registrering i BBR ikke i sig selv er en garanti for at tanken er lovlig. Der vises ikke oplysninger om tanke, der er fjernet fra ejendommen. Andre detaljerede oplysninger om olietankene fremgår også i BBR-meddelelsen.

Oplysninger er indhentet d. 1. maj 2026

### Teknisk Anlæg - 1

Nummer for teknisk anlæg..... 1  
Etableringsår..... 1965  
Størrelsesklasse..... Under 6.000 l  
Størrelse..... 2.500 l  
Sløjfning..... Tanken er afblændet  
Sløjfningsår..... 1986  
Indhold..... Fyringsgasolie

Berører følgende BFE-numre/matrikelnumre  
BFE-nummer 2633552

### Kontaktoplysninger

Administrativ myndighed..... Kommunen

---

## Fredede bygninger

Er der registreret fredede bygninger på ejendommen?..... Nej

Der er ca. 7.100 fredede bygninger i Danmark. Det er bygninger, som har væsentlig kulturhistorisk og/eller arkitektonisk værdi. Alle fredede bygninger er fredet både udvendigt og indvendigt, og der skal søges om tilladelse hos Slots- og Kulturstyrelsen til alle bygningsarbejder, som går ud over almindelig vedligeholdelse.

---

## Fredede bygninger

---

Der er ca. 7.100 fredede bygninger i Danmark. Størstedelen af dem er privatejede. Ejeren af en fredet ejendom har pligt til at holde bygningen i forsvarlig stand. Det betyder, at fredningsværdierne skal opretholdes, og at taget, ydervæggene, dørene og vinduerne som minimum skal være tætte og i orden. Alle fredede bygninger er fredet både ind- og udvendigt. Når en bygning er fredet skal der søges om tilladelse hos Slots- og Kulturstyrelsen til alle bygningsarbejder, der går ud over almindelig vedligeholdelse. Både små og store ændringer kræver tilladelse. Lige fra en tagomlægning eller flytning af en skillevæg, til opsætning af et skilt på facaden. Undtaget er dog de typer af bygningsarbejder, som fremgår af "Underretningsbekendtgørelsen" nr. 1588 af 28. juni 2021. Der ydes ikke erstatning i forbindelse med bygningsfredning, men fredede bygninger er omfattet af flere direkte og indirekte støtteordninger. Registreringen af de fredede bygninger er Slots- og Kulturstyrelsens ansvar, og den finder sted i henhold til lov om bygningsfredning og bevaring af bygninger samt bymiljøer.

### Kontaktoplysninger

Administrativ myndighed..... Slots- og Kulturstyrelsen  
Adresse..... Hammerichsgade 14, DK-1611, 1611 København  
Telefonnummer..... 33954200  
Email..... post@slks.dk  
Web..... <http://slks.dk>

---

## Bevaringsværdi

Er der angivet en bevaringsværdi for ejendommen?..... Nej

I Slots- og Kulturstyrelsens register "Fredede og Bevaringsværdige Bygninger" (FBB) er der p.t. knap 360.000 bygninger, hvis bevaringsværdi er blevet vurderet på baggrund af arkitektur, kulturhistorie, miljømæssig påvirkning, originalitet og tilstand. Vurderingen gælder alene bygningernes ydre. En del af disse bygninger er udpeget som bevaringsværdige i kommuneplanen eller i en lokalplan efter planlovens og bygningsfredningslovens regler. Det betyder, at der vil være begrænsninger på mulighederne for at rive bygningen ned (kommuneplanen) og evt. også på mulighederne for at ændre bygningens ydre (lokalplan).

Bemærk: Hvis en bygning har en "Bevaringsværdi", er det ikke automatisk ensbetydende med, at den er udpeget som "Bevaringsværdig". Kontakt kommunen for at finde ud af om bygningen er udpeget som bevaringsværdig

---

## Bevaringsværdi

I Slots- og Kulturstyrelsens register "Fredede og Bevaringsværdige Bygninger" (FBB) er der p.t. knap 360.000 bygninger, hvis bevaringsværdi er blevet vurderet på baggrund af arkitektur, kulturhistorie, miljømæssig påvirkning, originalitet og tilstand. Hvert af disse forhold vurderes på en skala fra 1-9 og sammenfattes til en samlet bevaringsværdi for bygningen. Vurderingen af bevaringsværdien bygger på et helhedsindtryk af bygningens kvalitet og tilstand. Værdierne 1-3 regnes for en høj værdi, 4-6 for middel værdi og 7-9 for lav værdi. Når der sker ændringer med bygningen, kan karaktererne ændre sig, og der bliver muligvis behov for at korrigere bevaringsværdien. En del af disse bygninger med bevaringsværdi er udpeget som bevaringsværdige i kommuneplanen eller i en lokalplan efter planlovens og bygningsfredningslovens regler. Det betyder, at der vil være begrænsninger på mulighederne for at rive bygningen ned (kommuneplanen) og evt. også på mulighederne for at ændre bygningens ydre (lokalplan). Kontakt kommunen for at finde ud af om bygningen er udpeget som bevaringsværdig.

### Kontaktoplysninger

Administrativ myndighed..... Kommunen

---

## Flexboligtilladelse

Er der registreret flexboliger på ejendommen?..... Nej

En flexboligtilladelse udstedes af kommunen. En flexboligtilladelse giver ejeren af en helårsbolig mulighed for at benytte sin helårsbolig som ferie- og fritidsbolig, med ret til senere at vende tilbage til at benytte boligen til helårsbeboelse uden krav om landzonetilladelse.

---

## Flexboligtilladelse

---

Flexboliger er en mulighed for at tage eksisterende helårsboliger i brug som fritidsboliger og efterfølgende kunne genoptage anvendelse som helårsbolig.

Siden 2013 har kommunerne kunne tildele en flexboligtilladelse gennem flexboligordningen, for at modvirke at flere huse står tomme og eksempelvis forfalder i landområdet, hvor befolkningstallet har været faldende. Som ejer eller som potentiel køber af en helårsbolig kan man derfor ansøge kommune om at benytte sin helårsbolig som ferie- og fritidsbolig, med ret til senere at vende tilbage at benytte boligen til helårsbeboelse uden krav om landzonetilladelse. Det er kun helårsboliger, der kan få flexboligstatus.

Oplysninger er indhentet d. 1. maj 2026

Er det noteret, at der er registreret flexboliger på bestemt fast ejendom?..... Nej

Berører følgende BFE-numre/matrikelnumre  
BFE-nummer 2633552

### Kontaktoplysninger

Administrativ myndighed..... Kommunen

---



## EJENDOMS DATA RAPPORT

Fuglekildevej 67,  
Verninge, 5690  
Tommerup

Rapport købt 01/05 2026  
Rapport færdig 04/05 2026

Den ved rapportbestillingen  
oplyste tvangsauktionsdato:  
23/06 2026

# Økonomi

## Ejendoms- og grundværdi

Hvad er ejendommens værdi ifølge den offentlige vurdering?..... 637.000 kr.

Ved vurderingen af en ejendom fastsættes den forventelige kontantværdi i fri handel for en ejendom af den pågældende kategori, under hensyn til alder, størrelse, beliggenhed og øvrige karakteristika. Vurderingen kan afvige fra en faktisk konstateret handelspris for ejendommen. Vurderingen foretages på grundlag af de priser i fri handel, der er konstateret for sammenlignelige ejendomme (reference ejendomme) og for den pågældende ejendom selv på vurderingstidspunktet. Vurderingen foretages også på baggrund af øvrige markedsindikatorer af væsentlig betydning for vurderingen. Ejendoms- og grundværdien danner grundlaget for de statslige og kommunale ejendomsskatter.

Bemærk: I Ejendomsdatarapporten vises kun de endelige vurderinger, være derfor opmærksom på, at dette kan afvige fra boligbeskatningsgrundlaget, som kan være på grundlag af foreløbige vurderinger. Fejl eller mangler i BBR-oplysninger har en stor betydning for beregning af ejendomsvurdering. Det er bolig ejerens ansvar at opdatere oplysningerne via. <https://ret.bbr.dk/>. Ydermere, skal man være opmærksom på ejendomsvurdering og kompensation i dødsbo. Hvis der findes en ny ejendomsvurdering af afdødes ejendom, kan den bruges i dødsboet. Læs mere på <https://www.vurderingsportalen.dk/ejebolig/ejendomsvurdering/emer-vejledninger-og-frister/ejendomsvurdering-og-kompensation-i-doedsbo>.

## Ejendoms- og grundværdi

Vurderingsstyrelsen fastsætter ejendoms- og grundværdi for alle ejendomme, der er omfattet af offentlig vurdering. Alle ejendomme har som udgangspunkt vurderingstermin hvert andet år; ejerboliger på nær særlige ejerboliger vurderes i lige år mens erhvervs-, landbrugs- og skovejendomme samt andels- og lejeboliger vurderes i ulige år. Dog kan en ejendom også vurderes i mellem-året, hvis der er sket væsentlige ændringer. Vurderingen af ejerboliger sker ud fra Ejendomsvurderingsloven, hvor ejendoms- og grundværdi overordnet fastsættes til den kontantværdi, som en ejendom forventelig kan opnå i fri handel, under hensyntagen til alder, størrelse, beliggenhed og øvrige karakteristika. Den fastsatte værdi er ikke den eksakte handelspris for en ejendom, men svarer til et gennemsnitligt prisniveau ved nyere salg af sammenlignelige ejendomme i nærområdet, justeret for særlige karakteristika ved den vurderede ejendom og omgivelserne. Ejendomsværdi er værdien af ejendommen som helhed, dvs. den samlede værdi af grundareal og de bygninger, der er opført på grundarealet. Ejendomsværdien ansættes ud fra ejendommens størrelse, fremtræden og prisforholdene på vurderingstidspunktet. Grundværdi er værdien af grunden i ubebygget stand (dog inklusive værdien af eventuelt byggemodningsarbejde) under forudsætning om, at grunden vil blive anvendt og udnyttet bedst muligt i økonomisk henseende. Ejendoms- og grundværdien danner grundlaget for de statslige og kommunale ejendomsskatter, som opkræves efter Ejendomsskatteoven.

Oplysninger er indhentet d. 1. maj 2026

Vurderingsår.....	2020 år
Dato for seneste vurdering eller ændring.....	01-01-2020
Ejendomsværdi.....	637.000 kr.
Grundværdi.....	425.000 kr.
Fradrag.....	0 kr.
Stuehus grundværdi.....	0 kr.
Stuehusværdi.....	0 kr.

## Kontaktoplysninger

Administrativ myndighed.....	Vurderingsstyrelsen
Adresse.....	Nykøbingvej 76, Bygning 45, 4990 Saksøbing
Telefonnummer.....	72221616
Email.....	vurdst@vurdst.dk
Web.....	<a href="https://www.vurderingsportalen.dk/">https://www.vurderingsportalen.dk/</a>

## Ejendomsskat

Hvad er ejendomsskatten?..... Oplysninger hentet. Se detaljeret besvarelse.

Læs mere om de nye boligskatter på <https://www.vurderingsportalen.dk/ejebolig/boligskat/nye-regler-fra-2024/>.

Bemærk: Indefrosne grundskyldstigninger og efterreguleringer vedr. grundskyld for årene indtil 2024, forfalden gæld til kommunen for 2024 og oplysninger om ejendomsbidrag kan pt. kun erhverves via <https://www.borger.dk/> eller ved henvendelse til kommunen. Beskatningsgrundlagene for ejendomsskatter kan både være på baggrund af en endelig og en foreløbig vurdering. Stigningsbegrænsning for grundskyld for 2024 og fremadrettet fremgår ikke af i Ejendomsdatarapporten.

---

## Ejendomsskat

---

Ejere af ejerboliger betaler som udgangspunkt to typer af ejendomsskat: Ejendomsværdiskat og grundskyld. Hvis ejendommen er kategoriseret som en landbrugs- eller skovejendom, og ejer benytter en bolig på grunden, skal der betales grundskyld – både for boligens grund, produktionsjorden og den øvrige jord (fx jord med andet erhvervsmæssigt formål) samt ejendomsværdiskat for helårsboligen (med bopæl) og/eller et sommerhus med tilhørende grund.

For erhvervsejendomme findes også to typer af ejendomsskatter; grundskyld og evt. dækningsafgift. Benytter ejer en bolig på grunden, betales endvidere ejendomsværdiskat heraf.

Ejendomsskatterne for alle ejendoms-kategorierne beregnes som udgangspunkt på baggrund af ejendoms- og grundværdi(er) iht. den seneste offentlige ejendomsvurdering fratrukket 20 % efter forsigtighedsprincippet, der dog ikke gælder ved produktionsjord. For nogle ejendomme beskattes med eventuel stigningsbegrænsning på grundskyld. Der kan tillige være individuelle fradrag i ejendomsskatterne, der bortfalder ved ejerskifte, herunder en eventuel skatterabat beregnet ved overgangen til nuværende beskatningsregler for 2024 og frem. Ejendomsskatterne bliver for størstedelen af ejendomme opkrævet via Forskudsopgørelsen/Årsopgørelsen. Juridiske ejere af ejendomme og andre særlige segmenter betaler i stedet/også ejendomsskatter over Skattekontoen.

Hvis ejendomsvurderingen for en ejerbolig – og dermed boligskatterne – stiger fra 2024, kan boligejere indefryse stigningerne med et lån med renter, som kan til- og fravælges via forskudsopgørelsen. Pensionister kan herudover optage et lån med renter til betaling af deres grundskyld.

Læs mere om:

de nye boligskatteregler på <https://www.vurderingsportalen.dk/ejebolig/boligskat/nye-regler-fra-2024/>  
boligskat ved ejendomshandel på <https://www.vurderingsportalen.dk/ejebolig/boligskat/koeb-og-salg/>  
indefrysningsslån på <https://www.vurderingsportalen.dk/ejebolig/boligskat/indefrysningsslaan/>  
pensionistlån <https://www.vurderingsportalen.dk/ejebolig/boligskat/pensionistlaan/>  
eller ejendomsskat for erhvervsejendomme herunder om moderniseret stigningsbegrænsning på <https://www.vurderingsportalen.dk/erhverv/beskatning/grundskyld/>

Hvis du har spørgsmål til ejendomsvurdering eller ejendomsskatter, skal du kontakte Vurderingsstyrelsen. Se kontaktoplysninger nedenfor.

Bemærk: Hvis vurderingstype er "Foreløbig", er den angivne beskatning forventeligt også, og beskatningen vil senere blive efterreguleret.

Oplysninger er indhentet d. 4. maj 2026

### Vurderingsejendom - Assens Kommune

BFE-nr..... 2633552  
VurderingsejendomID..... 939178  
Vurderingsår..... 2025  
Vurderingsoprettelsesdato..... 01-01-2025  
Vurderingskategori..... Ejerbolig til vurdering i lige aar  
Vurderingsunderkategori..... Ejendom til helaarsbeboelse i lige aar  
Vurderingstype..... Foreløbig  
Indkomstår..... 2026

Berører følgende BFE-numre/matrikelnumre  
BFE-nummer 2633552

### Ejendomsværdiskat

Kan på nuværende tidspunkt kun fremsøges via forskudsopgørelsen.

Berører følgende BFE-numre/matrikelnumre  
BFE-nummer 2633552

## Grundskyld for grund, der ikke er land- og skovejendom - Assens Kommune

Beskatningsgrundlag.....	393.600 kr.
Kommunepromille.....	11,2 ‰
Beløb.....	4.408,32 kr.

Berører følgende BFE-numre/matrikelnumre  
BFE-nummer 2633552

### Kontaktoplysninger

Administrativ myndighed.....	Vurderingsstyrelsen
Adresse.....	Ny Østergade 9-11, 4000 Roskilde
Telefonnummer.....	72221616
Email.....	vurdst@vurdst.dk
Web.....	<a href="https://www.vurdst.dk">https://www.vurdst.dk</a>

## Statslig indefrysning af stigning i grundskyld og ejendomsværdiskat

Er der statslig indefrysningsslån på ejendommen?..... Nej

Hvis boligejerens ejendomsværdiskat eller grundskyld stiger, er det muligt at låne til stigningen med et indefrysningsslån og/eller et tillægsslån. Lånet skal som hovedregel først tilbagebetales når lånet forfalder til betaling eksempelvis når ejendommen sælges.

Bemærk: Ejendomsdatarapporten indeholder kun statslige indefrysningsslån, som har panteret på ejendommen. Eventuelle tillægsslån bliver først en del af indefrysningsbeløbet i Ejendomsdatarapporten, når disse har fået panteret på ejendommen.

## Statslig indefrysning af stigning i grundskyld og ejendomsværdiskat

Hvis ejendomsskatterne stiger, kan boligejere indefryse stigningen som et lån, der som hovedregel først skal tilbagebetales, når ejeren sælger sin ejendom. Indefrysningen sker hos staten på lånebetingelser.

Boligejer skal stille sikkerhed for betaling af lånet i form af en panteret på ejendommen. Sikkerheden opstår automatisk, når lånet stiftes, og pantet tinglyses ikke. Køber skal derfor være opmærksom på, at der kan være oprettet eventuelle indefrysningsslån.

Fra 2024 er det Skatteforvaltningen, der administrerer lånene, som kan til- og fravælges via ejers forskudsopgørelse. Lån, der er stiftet før 1. januar 2024, vil fortsat administreres af den kommune, hvor ejendommen er beliggende.

Ejendomsdatarapporten afspejler et øjebliksbillede. Vær opmærksom på, at indefrysningsbeløbet først fremgår af Ejendomsdatarapporten når lånet er beregnet og indlæst i lånesystemet – det sker i februar måned året efter indkomståret. Eksempelvis vil lån tilvalgt på forskudsopgørelsen for indkomståret 2025, først blive udstillet i Ejendomsdatarapporten fra og med februar 2026. Det vil derfor alene være allerede stiftede indefrysningsslån, som fremgår af Ejendomsdatarapporten frem til lånene er beregnet og indlæst i lånesystemet. Det er i stedet muligt at se indefrysningsbeløbet på sælgers forskudsopgørelse (for det forudgående indkomstår). Allerede stiftede lån kan ses på [boligskattelaan.skat.dk](http://boligskattelaan.skat.dk).

Hvis der er flere ejere, som har indefrysningsbeløb for ejendommen, vil disse fremgå som ét samlet beløb for ejendommen i Ejendomsdatarapporten. Den enkelte ejers samlede indefrysningsbeløb kan findes på [boligskattelaan.skat.dk](http://boligskattelaan.skat.dk).

Oplysninger er indhentet d. 1. maj 2026

BFE-nr.....	2633552
Samlet indefrysningsbeløb.....	0 kr

Berører følgende BFE-numre/matrikelnumre  
BFE-nummer 2633552

### Kontaktoplysninger

Administrativ myndighed..... Vurderingsstyrelsen  
Adresse..... Ny Østergade 9-11, 4000 Roskilde  
Telefonnummer..... 72221616  
Email..... vurdst@vurdst.dk  
Web..... <https://www.vurdst.dk>

---

## Huslejenævnsager

Er der registreret én eller flere huslejenævnsager eller ankenævnsager for ejendommen?.. Nej

I alle kommuner findes et huslejenævn, som afgør de tvister, der opstår imellem lejere og udlejere i private lejeboliger. Nævnet skal indberette sager til Nævnsdatabasen. Indberetningen omfatter sager, som modtages i nævnet den 1. september 2012 og senere. Der kan være tale om verserende og/eller afgjorte sager om fx om huslejens størrelse.

Bemærk: Databasen for Huslejenævnsager er pt. ikke fuldt opdateret for alle kommuners vedkommende. Se <https://www.huslejenaevn.dk/kommuneerklæringer> for en liste over kommuner, der har bekræftet at have overført alle sager fra og med en angivet dato. Hvis kommunen fremgår af listen, er svaret i Ejendomsrapporten retvisende, jf. kommunens svar. Ellers anbefales det at kontakte kommunen for at få opdateret information.

---

## Huslejenævnsager

I alle kommuner findes et huslejenævn, som afgør de tvister, der opstår imellem lejere og udlejere i private lejeboliger. Nævnet skal indberette sager til databasen [Huslejenævn.dk](https://www.huslejenaevn.dk). Indberetningen omfatter sager, som modtages i nævnet den 1. september 2012 og senere. Der kan være tale om verserende og/eller afgjorte sager om fx huslejens størrelse. [Huslejenævn.dk](https://www.huslejenaevn.dk) fungerer på den måde, at de store nævn indberetter principielle afgørelser til offentliggørelse, mens alle nævn indberetter overordnet data om afgørelser til statistisk brug.

## Kontaktoplysninger

Administrativ myndighed..... Kommunen  
Web..... <https://www.borger.dk/bolig-og-flytning/Lejebolig/beboerklagenævn-og-huslejenaevn>

---



## EJENDOMS DATA RAPPORT

Fuglekildevej 67,  
Verninge, 5690  
Tommerup

Rapport købt 01/05 2026

Rapport færdig 04/05 2026

Den ved rapportbestillingen  
oplyste tvangsauktionsdato:  
23/06 2026

# Planer

## Zonestatus

Hvilken zonestatus er registreret for ejendommen?.....Byzone

Zonestatus kan være landzone, byzone eller sommerhusområde. Afhængig af zonestatus kan der være forskellige bestemmelser for anvendelse af ejendommen. I landzone skal der fx søges om landzonetilladelse ved større byggeri, mens der i byzone ofte er lokalplaner, der fastsætter regler om bebyggelse og anvendelse af arealer.

## Zonestatus

Landet er opdelt i 3 zoner: by- og landzoner og sommerhusområder. Der gælder forskellige regler alt afhængig af hvilken zone, der er tale om. Hvilke arealer, der er by- eller landzone og sommerhusområder fremgår af planlovens § 34.

Oplysninger er indhentet d. 1. maj 2026

Er matrikelnr. dækket af byzone?..... Ja

Er matrikelnr. dækket af sommerhusområde?..... Nej

Er matrikelnr. dækket af landzone?..... Nej

Berører følgende BFE-numre/matrikelnumre  
Matr. nr. 14p Verninge By, Verninge

## Kontaktoplysninger

Administrativ myndighed..... Kommunen

## Lokalplaner

Foreligger der lokalplaner eller lokalplanforslag for ejendommen?..... Ja

Grundejerne må ikke bygge nyt, ændre anvendelse osv. i strid med en lokalplan. Kommunalbestyrelsen kan – efter nabohøring – dispensere fra en lokalplan, hvis dispensationen ikke er i strid med principperne i planen.

Bemærk: Anvendelses- og delområdespecifikke oplysninger for lokalplaner kan læses i plandokumentet for lokalplanen.

## Lokalplaner, vedtagne

Lokalplaner indeholder detaljerede og bindende bestemmelser for, hvordan et bestemt, afgrænset område må benyttes eller et projekt konkret skal udføres

Oplysninger er indhentet d. 1. maj 2026

## Plan - Lokalplan 49 for Verninge by

Planens navn..... Lokalplan 49 for Verninge by

Plannummer..... 49

Dato for offentliggørelse af planforslag..... 06-11-1899

Dato for vedtagelse af plan..... 01-01-1900

Dato for ikrafttrædelse af plan..... 01-01-1900

Dato for start af offentliggørelsesperioden..... 06-11-1899

Dato for slut på offentliggørelsesperioden..... 01-01-1900

Generel anvendelse..... Blandet bolig og erhverv  
Er det sandt, at zonen ikke reguleres af planens bestemmelser?..... Nej  
Er det sandt, at bebyggelsesomfang ikke reguleres af planens bestemmelser?..... Ja  
Er det sandt, at udstykning ikke reguleres af planens bestemmelser?..... Ja  
Er det sandt, at områdeanvendelsen ikke reguleres af planens bestemmelser?..... Nej  
Zonestatus..... Byzone  
Link til plandokument..... [https://dokument.plandata.dk/20\\_179069\\_APPROVED\\_1158440484272.pdf](https://dokument.plandata.dk/20_179069_APPROVED_1158440484272.pdf)  
Har planen en kompleksitet der ikke entydigt kan beskrive anvendelse, omfang og udstykning?..... Nej  
Berører følgende BFE-numre/matrikelnumre  
Matr. nr. 14p Verninge By, Verninge

### Plan - Offentligt område i Verninge by

Planens navn..... Offentligt område i Verninge by  
Plannummer..... 26  
Dato for offentliggørelse af planforslag..... 06-11-1899  
Dato for vedtagelse af plan..... 01-01-1900  
Dato for ikrafttrædelse af plan..... 01-01-1900  
Dato for start af offentliggørelsesperioden..... 06-11-1899  
Dato for slut på offentliggørelsesperioden..... 01-01-1900  
Generel anvendelse..... Område til offentlige formål  
Er det sandt, at zonen ikke reguleres af planens bestemmelser?..... Nej  
Er det sandt, at bebyggelsesomfang ikke reguleres af planens bestemmelser?..... Ja  
Er det sandt, at udstykning ikke reguleres af planens bestemmelser?..... Ja  
Er det sandt, at områdeanvendelsen ikke reguleres af planens bestemmelser?..... Nej  
Zonestatus..... Byzone  
Link til plandokument..... [https://dokument.plandata.dk/20\\_179052\\_APPROVED\\_1158440455710.pdf](https://dokument.plandata.dk/20_179052_APPROVED_1158440455710.pdf)  
Har planen en kompleksitet der ikke entydigt kan beskrive anvendelse, omfang og udstykning?..... Nej  
Berører følgende BFE-numre/matrikelnumre  
Matr. nr. 14p Verninge By, Verninge

### Kontaktoplysninger

Administrativ myndighed..... Kommunen

---

### Lokalplaner, forslag

Se forklaring under "Lokalplaner, vedtagne"

### Kontaktoplysninger

Administrativ myndighed..... Kommunen

---

## Landzonetilladelser

Er der givet en landzonetilladelse til ejendommen?..... Nej

En landzonetilladelse udstedes af kommunen. Den kræves som udgangspunkt for, at man i landzone må opføre nyt byggeri eller foretage udstykning eller ændring i anvendelsen af bestående bebyggelse og ubebyggede arealer.

---

### Landzonetilladelse

I landzonen kræver det som udgangspunkt en landzonetilladelse at:  
•opføre nyt byggeri.

•foretage udstykning eller ændring i anvendelsen af bestående bebyggelse og ubebyggede arealer. Kommunalbestyrelsen er myndighed på området, men før kommunalbestyrelsen giver en landzonetilladelse, skal naboerne have lejlighed til at udtale sig. Man kan klage over afgørelsen vedr. tilladelsen til Planklagenævnet. Bemærkning: enkelte matr.nr. kan have et overlap på 0%. Dette kan skyldes, at matrikelnummerets grænser er ændret og/eller justeret. Er du i tvivl om overlappet skal du kontakte kommunen.

## Kontaktoplysninger

Administrativ myndighed..... Kommunen

---

## Kommuneplaner

Foreligger der kommuneplaner eller kommuneplanforslag for ejendommen?..... Ja

Kommuneplanen omfatter en periode på 12 år og fastlægger de overordnede mål og retningslinjer for den enkelte kommunes udvikling. Den udgør rammen for udarbejdelse af lokalplaner og er grundlag for behandling af en række sager, herunder den konkrete administration i det åbne land og ansøgninger om byggetilladelse.

Bemærk: Anvendelsesspecifikke oplysninger for kommuneplanrammer kan læses i plandokumentet for kommuneplanrammen.

---

## Kommuneplaner, vedtagne

Kommunerne skal efter planloven opretholde og vedligeholde kommuneplanen.

Kommuneplanen omfatter en periode på 12 år og fastlægger de overordnede mål og retningslinjer for den enkelte kommunes udvikling, både i byerne og i det åbne land. Kommunalbestyrelsen skal løbende revidere kommuneplanen.

Kommuneplanen udgør rammen for udarbejdelse af lokalplaner og er grundlag for behandling af en række sager, herunder den konkrete administration i det åbne land og ansøgninger om byggetilladelse.

Kommuneplaner har delvis retsvirkning. idet de fastsætter rammebestemmelserne for delområderne og som hovedregel angiver:

arealets overordnede anvendelse

bebyggelsesprocent

bebyggelsens største højde

og andre særlige hensyn -fx bygningsbevaringshensyn

Oplysninger er indhentet d. 1. maj 2026

## Plan - Kommuneplan 2025-2037 - Assens Kommune

Planens navn..... Kommuneplan 2025-2037 - Assens Kommune

Kommune..... Assens

Planstatus..... Vedtaget

Dato for vedtagelse af plan..... 27-08-2025

Dato for ikrafttrædelse af plan..... 28-08-2025

Link til plandokument..... [https://dokument.plandata.dk/11\\_1\\_1915649\\_1756115594758.pdf](https://dokument.plandata.dk/11_1_1915649_1756115594758.pdf)

Berører følgende BFE-numre/matrikelnumre

Matr. nr. 14p Verninge By, Verninge

## Kontaktoplysninger

Administrativ myndighed..... Kommunen

---

## Kommuneplaner, forslag

Se forklaring under "Kommuneplaner, vedtagne"

## Kontaktoplysninger

Administrativ myndighed..... Kommunen

---

## Kommuneplanramme, vedtaget

---

Se forklaring under "Kommuneplaner, vedtagne"

Oplysninger er indhentet d. 1. maj 2026

### Plan - Ældre boligområder i Verninge

Planens navn.....	Ældre boligområder i Verninge
Plannummer.....	3.2.BE.11
Kommuneplanid på den kommuneplan, rammen vedrører.....	11915649
Navn på plandistrikt.....	Delområde 3.2
Planstatus.....	Vedtaget
Dato for vedtagelse af plan.....	27-08-2025
Dato for ikrafttrædelse af plan.....	28-08-2025
Generel anvendelse.....	Blandet bolig og erhverv
Fremtidig planzone.....	Byzone
Er det sandt, at bebyggelsesomfang ikke reguleres af planens bestemmelser?.....	Nej
Maksimal bebyggelsesprocent.....	40 %
Maksimalt antal etager.....	1,5
Maksimal bygningshøjde.....	8,5 m
Mindst tilladte miljøklasse.....	1
Maksimalt tilladte miljøklasse.....	2
Notat om områdeanvendelsen.... Områdernes anvendelse fastlægges til boligformål, fortrinsvis til åben lav boligbebyggelse. På baggrund af konkrete vurderinger kan der gives tilladelse til at mindre områder udnyttes til tæt lav boligbebyggelse.	
Notat om bebyggelse.... Ved åben lav bebyggelse må der ikke etableres parceller på mindre end 700 m <sup>2</sup> og bebyggelsesprocenten må ikke overstige 40.	
Link til plandokument.....	<a href="https://dokument.plandata.dk/11_11915649_1756115594758.pdf">https://dokument.plandata.dk/11_11915649_1756115594758.pdf</a>
Minimums udstykningsstørrelse.....	700 m <sup>2</sup>
Berører følgende BFE-numre/matrikelnumre Matr. nr. 14p Verninge By, Verninge	

### Plan - Erhvervsområder i Verninge

Planens navn.....	Erhvervsområder i Verninge
Plannummer.....	3.2.E.11
Kommuneplanid på den kommuneplan, rammen vedrører.....	11915649
Navn på plandistrikt.....	Delområde 3.2
Planstatus.....	Vedtaget
Dato for vedtagelse af plan.....	27-08-2025
Dato for ikrafttrædelse af plan.....	28-08-2025
Generel anvendelse.....	Erhvervsområde
Fremtidig planzone.....	Byzone
Er det sandt, at bebyggelsesomfang ikke reguleres af planens bestemmelser?.....	Nej
Maksimal bebyggelsesprocent.....	45 %
Bygningernes maksimale rumfang iff. grundarealet.....	2 m <sup>3</sup> /m <sup>2</sup>
Definition af maksimal rumfangsbestemmelse.....	Området som helhed
Maksimal bygningshøjde.....	10 m
Notat om områdeanvendelsen..... Områdernes anvendelse fastlægges til erhvervsformål, såsom industri-, værksteds-, udstillingslager- og transportvirksomhed samt privat service. Endvidere kan områderne anvendes til forretningsvirksomhed med tilknytning til de enkelte virksomheder, eller som naturligt hører hjemme i et erhvervsområde. Der må ikke inden for områderne etableres yderligere beboelse.	
Notat om bebyggelse..... Der må ikke foretages udstykninger, hvorved der fremkommer parceller med mindre end 1000 m <sup>2</sup> . Det samlede rumfang af bygninger på hver enkelt ejendom må ikke overstige 2 m <sup>3</sup> pr. m <sup>2</sup> grundareal. Bygningshøjden må ikke overstige 10 m bortset fra enkelte mindre bygningsdele som siloer, skorstene og lignende, hvor særlige hensyn til virksomhedens drift nødvendiggør dette.	

Link til plandokument..... [https://dokument.plandata.dk/11\\_11915649\\_1756115594758.pdf](https://dokument.plandata.dk/11_11915649_1756115594758.pdf)

Minimums udstykningsstørrelse..... 1.000 m<sup>2</sup>

Berører følgende BFE-numre/matrikelnumre  
Matr. nr. 14p Verringe By, Verringe

### Plan - Idrætsområde i Verringe

Planens navn..... Idrætsområde i Verringe

Plannummer..... 3.2.R.10

Kommuneplanid på den kommuneplan, rammen vedrører..... 11915649

Navn på plandistrikt..... Delområde 3.2

Planstatus..... Vedtaget

Dato for vedtagelse af plan..... 27-08-2025

Dato for ikrafttrædelse af plan..... 28-08-2025

Generel anvendelse..... Rekreativt område

Fremtidig planzone..... Byzone

Er det sandt, at bebyggelsesomfang ikke reguleres af planens bestemmelser?..... Nej

Maksimal bebyggelsesprocent..... 45 %

Maksimalt antal etager..... 1

Maksimal bygningshøjde..... 11,5 m

Notat om områdeanvendelsen.... Områdets anvendelse fastlægges  
til fritidsformål, som idrætshaller, klubhus og udendørs idrætsanlæg m.v. med tilhørende parkeringsanlæg.

Link til plandokument..... [https://dokument.plandata.dk/11\\_11915649\\_1756115594758.pdf](https://dokument.plandata.dk/11_11915649_1756115594758.pdf)

Berører følgende BFE-numre/matrikelnumre  
Matr. nr. 14p Verringe By, Verringe

### Kontaktoplysninger

Administrativ myndighed..... Kommunen

---

### Kommuneplanramme, forslag

---

Se forklaring under "Kommuneplaner, vedtagne"

### Kontaktoplysninger

Administrativ myndighed..... Kommunen

---

### Kommuneplanstrategi, vedtaget

---

Se forklaring under "Kommuneplaner, vedtagne"

Oplysninger er indhentet d. 1. maj 2026

### Plan - Planstrategi 2015

Planens navn..... Planstrategi 2015

Kommune..... Assens

Planstatus..... Vedtaget

Omfang af revision..... Fuld revision

Dato for vedtagelse af plan..... 25-11-2015

Dato for ikrafttrædelse af plan..... 27-04-2016

Link til plandokument..... [https://dokument.plandata.dk/70\\_3024829\\_1462367421360.pdf](https://dokument.plandata.dk/70_3024829_1462367421360.pdf)

Berører følgende BFE-numre/matrikelnumre  
Matr. nr. 14p Verringe By, Verringe

### Plan - Tillæg til planstrategi 2015

Planens navn..... Tillæg til planstrategi 2015  
Kommune..... Assens  
Planstatus..... Vedtaget  
Omfang af revision..... Delvis revision af områder eller planemner  
Dato for vedtagelse af plan..... 27-09-2017  
Link til plandokument..... [https://dokument.plandata.dk/70\\_3763078\\_1507034461453.pdf](https://dokument.plandata.dk/70_3763078_1507034461453.pdf)  
Berører følgende BFE-numre/matrikelnumre  
Matr. nr. 14p Verringe By, Verringe

### Plan - Planstrategi 2019

Planens navn..... Planstrategi 2019  
Plannummer..... 2019  
Kommune..... Assens  
Planstatus..... Vedtaget  
Omfang af revision..... Delvis revision af områder eller planemner  
Dato for vedtagelse af plan..... 04-11-2019  
Dato for ikrafttrædelse af plan..... 08-11-2019  
Link til plandokument..... [https://dokument.plandata.dk/70\\_9647618\\_1573210499387.pdf](https://dokument.plandata.dk/70_9647618_1573210499387.pdf)  
Berører følgende BFE-numre/matrikelnumre  
Matr. nr. 14p Verringe By, Verringe

### Plan - Planstrategi 2023

Planens navn..... Planstrategi 2023  
Plannummer..... 2023-2027  
Kommune..... Assens  
Planstatus..... Vedtaget  
Omfang af revision..... Delvis revision af områder eller planemner  
Dato for vedtagelse af plan..... 20-12-2023  
Dato for ikrafttrædelse af plan..... 02-01-2024  
Link til plandokument..... [https://dokument.plandata.dk/70\\_11276153\\_1704977047111.pdf](https://dokument.plandata.dk/70_11276153_1704977047111.pdf)  
Berører følgende BFE-numre/matrikelnumre  
Matr. nr. 14p Verringe By, Verringe

### Kontaktoplysninger

Administrativ myndighed..... Kommunen

---

### Kommuneplanstrategi, forslag

---

Se forklaring under "Kommuneplaner, vedtagne"

### Kontaktoplysninger

Administrativ myndighed..... Kommunen

---

### Kommuneplantillæg, vedtaget

---

Se forklaring under "Kommuneplaner, vedtagne"

### Kontaktoplysninger

Administrativ myndighed..... Kommunen

---

### Kommuneplantillæg, forslag

---

Se forklaring under "Kommuneplaner, vedtagne"

## Kontaktoplysninger

Administrativ myndighed..... Kommunen

---

## Kommuneplantillæg, vvm, vedtaget

---

Se forklaring under "Kommuneplaner, vedtagne

## Kontaktoplysninger

Administrativ myndighed..... Kommunen

---

## Kommuneplantillæg, vvm, forslag

---

Se forklaring under "Kommuneplaner, vedtagne

## Kontaktoplysninger

Administrativ myndighed..... Kommunen

---

## Konsekvensområder for produktionserhverv

---

Konsekvensområder for produktionserhverv er områder, hvor nærliggende produktionsvirksomheder kan påvirke omgivelserne med støj, lugt, støv og luftforurening. Det er vigtigt at være opmærksom på, at daglige aktiviteter i disse områder kan blive påvirket af disse gener, og at der kan være begrænsninger for anvendelsen af ejendomme beliggende i disse områder. Konsekvensområder har ikke umiddelbare konsekvenser for eksisterende lovlig anvendelse. Læs mere om konsekvensområder i den gældende kommuneplan/kommuneplantillæg.

Oplysninger er indhentet d. 1. maj 2026

Er ejendommen beliggende i et konsekvensområde for produktionserhverv?..... Nej

Berører følgende BFE-numre/matrikelnumre  
Matr. nr. 14p Verringe By, Verringe

## Kontaktoplysninger

Administrativ myndighed..... Kommunen

---

## Konsekvensområder for tekniske anlæg

---

Konsekvensområder for tekniske anlæg er områder, hvor nærliggende tekniske anlæg kan påvirke omgivelserne med støj, lugt, støv og luftforurening. Det er vigtigt at være opmærksom på, at daglige aktiviteter i disse områder kan blive påvirket af disse gener, og at der kan være begrænsninger for anvendelsen af ejendomme beliggende i disse områder. Konsekvensområder har ikke umiddelbare konsekvenser for eksisterende lovlig anvendelse. Læs mere om konsekvensområder i den gældende kommuneplan/kommuneplantillæg.

Oplysninger er indhentet d. 1. maj 2026

Er ejendommen beliggende i et konsekvensområde for tekniske anlæg?..... Nej

Berører følgende BFE-numre/matrikelnumre  
Matr. nr. 14p Verringe By, Verringe

## Kontaktoplysninger

Administrativ myndighed..... Kommunen

---

## Transformationsområder

---

Transformationsområder er områder som gradvist omdannes, fx fra industri til boligformål. Det er vigtigt at være opmærksom på, at daglige aktiviteter i disse områder kan blive påvirket af støj, støv, lugt eller andre former for gener. Læs mere om transformationsområder i den gældende kommuneplan/kommuneplantillæg.

Oplysninger er indhentet d. 1. maj 2026

Er ejendommen beliggende i et transformationsområde?..... Nej

Berører følgende BFE-numre/matrikelnumre  
Matr. nr. 14p Verninge By, Verninge

### Kontaktoplysninger

Administrativ myndighed..... Kommunen

---

## Spildevandsplaner

Er ejendommen beliggende indenfor en spildevandsplan?..... Ja

Kommunernes spildevandsplaner udarbejdes for at give en samlet oversigt over den eksisterende og planlagte spildevandshåndtering i de enkelte kommuner.

Bemærk: Kloaktyper omtalt i planer er ikke nødvendigvis den samme som de aktuelle afløbsforhold på ejendommen.

---

## Kloakopland, vedtaget

---

Kloakoplande indeholder oplysninger om hvilken kloakeringsstatus ejendommene i et område har iht. kommunens planer og hvilken kloakeringsstatus de evt. planlægges at få i fremtiden. Vær opmærksom på at kloaktyper omtalt i planer ikke nødvendigvis er den samme som de aktuelle afløbsforhold på ejendommen.

Oplysninger er indhentet d. 1. maj 2026

### Kloakopland - VE10

Er matrikelnummeret beliggende indenfor et kloakopland?..... Ja

Navn på område med kloakopland..... VE10

Eksisterende kloaktype for området..... Separatkloakeret (spildevand og overfladevand løber i hver sin ledning)

Er der planlagt ændringer af kloakeringen i forhold til den eksisterende kloakering i det område, hvor ejendommen er beliggende?..... Nej

Berører følgende BFE-numre/matrikelnumre  
Matr. nr. 14p Verninge By, Verninge

### Kontaktoplysninger

Administrativ myndighed..... Kommunen

---

## Kloakopland, forslag

---

Se forklaring under "Kloakopland, vedtagne"

Oplysninger er indhentet d. 1. maj 2026

Er matrikelnummeret beliggende indenfor et kloakopland?..... Nej

Berører følgende BFE-numre/matrikelnumre  
Matr. nr. 14p Verninge By, Verninge

### Kontaktoplysninger

---

## Udtræden af spildevandsforsyning, vedtaget

---

Som udgangspunkt er der tilslutningspligt til offentlig spildevandsforsyning. Denne oplysning svarer på, om kommunen evt. er indstillet på at ophæve tilslutningsretten og -pligten til spildevandsforsyning helt eller delvist.

Oplysninger er indhentet d. 1. maj 2026

Er matrikelnummeret beliggende indenfor et område, hvor kommunalbestyrelsen er indstillet på at ophæve tilslutningsretten og -pligten til spildevandsforsyning helt eller delvist?..... Nej

Berører følgende BFE-numre/matrikelnumre  
Matr. nr. 14p Verringe By, Verringe

### Kontaktoplysninger

Administrativ myndighed..... Kommunen

---

## Udtræden af spildevandsforsyning, forslag

---

Se forklaring under "Udtræden af spildevandsforsyning, vedtagne".

Oplysninger er indhentet d. 1. maj 2026

Er matrikelnummeret beliggende indenfor et område, hvor kommunalbestyrelsen har stillet forslag om at kunne ophæve tilslutningsretten og -pligten til spildevandsforsyning helt eller delvist?..... Nej

Berører følgende BFE-numre/matrikelnumre  
Matr. nr. 14p Verringe By, Verringe

### Kontaktoplysninger

Administrativ myndighed..... Kommunen

---

## Renseklasse

---

Renseklasse viser, hvilken rensklasse, der gælder i det område ejendommen ligger i og derved, hvilke renskrav ejendommens spildevandsanlæg skal opfylde. Renseklassekravet er kun relevant for ejendomme, som ikke er tilsluttet det kommunale kloaknet.

Oplysninger er indhentet d. 1. maj 2026

Er matrikelnummeret beliggende indenfor et område, hvor der er udpeget rensklasse?..... Nej

Berører følgende BFE-numre/matrikelnumre  
Matr. nr. 14p Verringe By, Verringe

### Kontaktoplysninger

Administrativ myndighed..... Kommunen

---

## Varmeplaner

Foreligger der varmeplaner for ejendommen?..... Ja

I kommunens varmeplan fastlægges områder, der forventes at blive fjernvarmeforsynet (kollektiv varmeforsyning), herunder en forventet tidshorizont herfor, samt områder, der fremover forventes individuelt forsynet med vedvarende energi (ingen kollektiv varmeforsyning).

## Varmeplaner

---

I varmeplanerne udpeger kommunerne i samarbejde med relevante lokale parter, de områder, hvor det vurderes hensigtsmæssigt at etablere fjernvarme, herunder en forventet tidshorizont herfor, samt områder, hvor potentialerne for fjernvarme – eller andre alternativer - skal afklares yderligere. Dermed adresserer planerne udviklingsmulighederne for fælles lokale og individuelle varmeløsninger i områder, der ikke står over for en fjernvarmeudbygning. De godkendte varmeplaner skal som minimum omfatte de områder i kommunen, der har status som gasforsynede, herunder også ejendomme i gasforsynede områder, som har et oliefyr. Planen vil skulle realiseres ved konkrete projektforslag, som udmønter den samlede varmeplan.

Oplysninger er indhentet d. 1. maj 2026

### Varmeplan - Varmeplan 2022-2033

Varmeplan ID..... 11259094  
Navn på varmeplansområde..... Verninge  
Navn på varmeplan..... Varmeplan 2022-2033  
Dato for vedtagelse af varmeplanen..... 30-11-2022  
Forsyningsform..... Individuel varmforsyning  
Berører følgende BFE-numre/matrikelnumre  
Matr. nr. 14p Verninge By, Verninge

### Kontaktoplysninger

Administrativ myndighed..... Kommunen

---

## Varmeforsyning

Er der mulighed for kollektiv varmforsyning eller er der forsyningsforbud?..... Ja

Oplysningen angiver, hvilken forsyningsform, der er til rådighed for området. Det kan fx være naturgas eller fjernvarme. Desuden oplyses om eventuel tilslutningspligt/forblivelsespligt til en forsyningsform samt om eventuelle forbud mod visse opvarmningstyper (typisk el).

Bemærk, at oplysningen er opdelt i hhv. Forsyningsområde, Område med forsyningsforbud samt Område med tilslutningspligt.

Aktuel varmforsyning kan ses af BBR meddelelsen.

---

### Forsyningsområde, vedtaget

---

Et forsyningsområde er et område, som af kommunalbestyrelsen er godkendt til kollektiv varmforsyning, dvs. fjernvarme eller individuel naturgasforsyning (også kaldt: forsyningsform). Oplysningen angiver, hvilken forsyningsform, der er til rådighed for området. Hvis området ikke er udlagt til kollektiv varmforsyning, har bygninger i området typisk individuelle opvarmingsformer, såsom oliefyr eller varmepumpe.

Oplysninger er indhentet d. 1. maj 2026

Er matrikelnummeret beliggende i et forsyningsområde?..... Ja  
Navn på forsyningsområde..... Verninge-Nårup Bjerger  
Forsyningsform..... Individuel naturgasforsyning  
Forsyningssselskab..... Dansk Gasdistribution Fyn A/S  
Berører følgende BFE-numre/matrikelnumre  
Matr. nr. 14p Verninge By, Verninge

Er matrikelnummeret beliggende i et forsyningsområde?..... Ja  
Navn på forsyningsområde..... Verninge  
Forsyningsform..... Individuel naturgasforsyning  
Forsyningssselskab..... Evida Fyn A/S  
Berører følgende BFE-numre/matrikelnumre

### Kontaktoplysninger

Administrativ myndighed..... Kommunen

---

### Område med forsyningsforbud, vedtaget

---

Hvis det skønnes nødvendigt for gennemførelse af varmeplanlægningen, kan kommunen bestemme, at nærmere angivne opvarmningssystemer ikke må etableres i eksisterende eller ny bebyggelse inden for et afgrænset geografisk område. Sådanne forsyningsforbud foretages typisk i områder, der er eller vil blive udlagt til kollektiv varmforsyning. Kommunalbestyrelsen kan give dispensation fra forsyningsforbuddet. Evt. dispensationer fremgår ikke af denne registrering.

Oplysninger er indhentet d. 1. maj 2026

Er matriklen beliggende i et område med forsyningsforbud?..... Ja

Navn på område med forsyningsforbud..... Verringe-Nårup Bjerge

Hvilke opvarmningsformer er der forbud mod?..... El

Hvad er "Andet"?..... 0

Berører følgende BFE-numre/matrikelnumre  
Matr. nr. 14p Verringe By, Verringe

### Kontaktoplysninger

Administrativ myndighed..... Kommunen

---

### Område med tilslutningspligt, vedtaget

---

Kommunalbestyrelsen kunne før 1. januar 2019 enten via et tilslutningsprojekt, som er reguleret i varmforsyningsloven, eller en lokalplan, som er reguleret i planloven, pålægge tilslutnings- eller forblivelsespligt til den kollektive varmforsyning i området.

Oplysninger er indhentet d. 1. maj 2026

Er matriklen beliggende i et område med tilslutningspligt eller forblivelsespligt?..... Nej

Berører følgende BFE-numre/matrikelnumre  
Matr. nr. 14p Verringe By, Verringe

### Kontaktoplysninger

Administrativ myndighed..... Kommunen

---

## Vejforsyning

Hvad er vejstatus for vejene i området omkring ejendommen?..... Se bilag

Der leveres kort for området omkring ejendommen. Kortet viser med farvemarkering de veje, som vejmyndigheden har registreret som værende hhv. offentlige, privat fællesveje eller private/almene veje. Status for veje uden farvemarkering er ikke oplyst. Kontakt kommunen for oplysninger om disse.

---

## Vejforsyning

---

Der leveres kort for området omkring ejendommen. Kortet viser med farvemarkering de veje, som vejmyndigheden har registreret som værende hhv. offentlige, privat fællesveje eller private/almene veje. Desuden vises en farvemarkering for offentlige veje der overvejes nedklassificeret. Status for veje uden farvemarkering er ikke oplyst. Kontakt kommunen for oplysninger om disse.

Oplysninger er indhentet d. 1. maj 2026

Kort over vejforsyning..... Se bilag Vejforsyningskort

Berører følgende BFE-numre/matrikelnumre  
Matr. nr. 14p Verringe By, Verringe

### Kontaktoplysninger

Administrativ myndighed..... Vejdirektoratet  
Adresse..... Carsten Niebuhrs Gade 43, 5. sal, 1577 København V  
Telefonnummer..... 72443333  
Web..... <https://www.vejdirektoratet.dk/>

---

## Vejdirektoratets projekter

Er ejendommen beliggende nær Vejdirektoratets projekter?..... Nej

Der leveres kort for området omkring ejendommen. Kortet viser med farvemarkering om ejendommen er beliggende indenfor et vejforsyningsprojekt, som vejmyndigheden enten undersøger, planlægger eller er ved at anlægge. Eksisterer der ingen vejforsyningsprojekter nær ejendommen vil der ikke udarbejdes et bilag.

---

## Vejdirektoratets projekter

Der leveres kort for området omkring ejendommen. Kortet viser med farvemarkering om ejendommen er beliggende indenfor et af Vejdirektoratets projekter, som vejmyndigheden enten undersøger, planlægger eller er ved at anlægge. På kortet vil det fremgå hvilken anlægsfase som projektet befinder sig i. På kortet fremvises Vejdirektoratets projekter som en 150 meter buffer omkring projektets midterlinje. Det er vigtigt at gøre opmærksom på, at bufferen IKKE angiver projektets geometri eller udbredelse - det er alene en buffer, der kan bruges til at fremsøge info om, om en ejendom ligger i nærheden af et projekt.

---

### Kontaktoplysninger

Administrativ myndighed..... Vejdirektoratet  
Adresse..... Carsten Niebuhrs Gade 43, 5. sal, 1577 København V  
Telefonnummer..... 72443333  
Web..... <https://www.vejdirektoratet.dk/>

---

## Hovedstadsområdets transportkorridorer

Er ejendommen helt eller delvist beliggende indenfor hovedstadsområdets transportkorridorer?..... Nej

Transportkorridorerne i hovedstadsområdet er arealer, der er reserveret til fremtidige motorveje og baner m.m. De er en del af den overordnede fysiske planlægning og har hjemmel i planloven. Det betyder, at de respektive grundejere ikke får erstatning for de begrænsninger, de får pålagt i denne sammenhæng. Hovedstadsområdet omfatter i denne forbindelse kommunerne i Region Hovedstaden, bortset fra Bornholms Regionskommune, samt Greve, Køge, Lejre, Roskilde, Solrød og Stevns kommuner.

---

## Hovedstadsområdets transportkorridorer

Transportkorridorerne i hovedstadsområdet er arealreservationer, der skal sikre, at fremtidige motorveje og baner m.m. kan placeres i mindst mulig konflikt med bymæssig bebyggelse. Transportkorridorerne betjener hele fingerbystrukturen trafikalt og energimæssigt, da de ligger strategisk nord-syd og øst-vest midt gennem hovedstadsområdet. Hovedstadsområdet omfatter i denne forbindelse kommunerne i Region Hovedstaden, bortset fra Bornholms Regionskommune, samt Greve, Køge, Lejre, Roskilde, Solrød og Stevns kommuner.

Arealreservationerne er først og fremmest tænkt som reservationer til fremtidige strækingsanlæg, som ikke er kendt eller besluttet detaljeret endnu.

Arealreservationerne rummer imidlertid også eksisterende motorvejsstrækninger, hvor de fungerer som en støjdæmpende afstandszone til støjfølsom bebyggelse, samt naturgas- og højspændingsledninger med sikkerhedszone omkring.

Transportkorridorerne er en del af den overordnede fysiske planlægning og har hjemmel i planloven.

Det betyder, at de respektive grundejere ikke får erstatning for de begrænsninger, de får pålagt i denne sammenhæng.

Kommunerne er forpligtet til at lade transportkorridorerne indgå som en landsplanmæssig interesse i kommune- og lokalplanlægning samt landzoneadministration.

Oplysninger er indhentet d. 1. maj 2026

Er matrikelnummeret helt eller delvist beliggende indenfor hovedstadsområdet transportkorridor?..... Nej

Berører følgende BFE-numre/matrikelnumre  
Matr. nr. 14p Verninge By, Verninge

### Kontaktoplysninger

Administrativ myndighed..... Erhvervsstyrelsen  
Adresse..... Langelinie Alle 17, 2100 København Ø  
Telefonnummer..... 35291000  
Email..... planloven@erst.dk  
Web..... <https://planinfo.dk/landsplanlaegning/fingerplanen>

---

## Landsplandirektiv "Baltic Pipe"

Er ejendommen helt eller delvist beliggende indenfor arealreservationen for Baltic Pipe?... Nej

Baltic Pipe er en ny gastransmissionsledning, der vil sikre forsyningssikkerheden for naturgas i Danmark. Desuden vil gastransmissionsledningen få forbindelse til gasfelter i Nordsøen og gastransmissionsnettet i Polen.

---

## Landsplandirektiv "Baltic Pipe"

Baltic Pipe er en ny gastransmissionsledning, der vil sikre forsyningssikkerheden for naturgas i Danmark. Desuden vil gastransmissionsledningen få forbindelse til gasfelter i Nordsøen og gastransmissionsnettet i Polen. Landsplandirektiv vil sikre plangrundlaget for landanlæggene for en ny gastransmissionsledning fra Jyllands vestkyst via Fyn til Faxe Bugt på Sjælland. Landsplandirektivet overtager den kommunale planlægning for øvrige anlæg, som er nødvendige for udnyttelsen af gasledningen. Det drejer sig om en kompressorstation ved Everdrup i Næstved Kommune og udvidelsen af den eksisterende modtagestation ved Nybro i Varde Kommune.

Oplysninger er indhentet d. 1. maj 2026

Er matrikelnummeret helt eller delvist beliggende indenfor arealreservationen til Baltic Pipe?..... Nej

Berører følgende BFE-numre/matrikelnumre  
Matr. nr. 14p Verninge By, Verninge

### Kontaktoplysninger

Administrativ myndighed..... Plan- og Landdistriktsstyrelsen  
Adresse..... Carsten Niebuhrs Gade 43, 1577 København V  
Telefonnummer..... 33307010  
Email..... [plst@plst.dk](mailto:plst@plst.dk)  
Web..... <https://plst.dk>

## Landsplandirektiv "Udviklingsområder"

Er ejendommen helt eller delvist beliggende indenfor et udviklingsområde?..... Nej

Inden for et udviklingsområde i kystnærhedszonen har en kommune mulighed for at inddrage nye arealer i byzone og planlægge for anlæg i landzone, uden en særlig planlægningsmæssig eller funktionel begrundelse for kystnær lokalisering efter reglen i planlovens § 5 a, stk. 1. nr. 1. I et udviklingsområde er landzonereglerne mere lempelige end i den øvrige kystnærhedszone.

---

### Landsplandirektiv "Udviklingsområder 2019"

---

Den moderniserede planlov giver kommunalbestyrelsen mulighed for at udpege udviklingsområder inden for kystnærhedszonen uden særlige landskabs-, natur- eller miljøinteresser. I udviklingsområderne får kommunerne større adgang til at planlægge for udvikling af byer og landsbyer samt give tilladelse til anlæg svarende til de generelle regler i landzone.

Udpegningen af udviklingsområder i kystnærhedszonen er en ny mulighed for kommunalbestyrelserne til at fremme vækst og udvikling i de kystnære områder samtidig med at rammen for at sikre udvikling af sammenhængende naturområder styrkes.

Udviklingsområder er områder inden for kystnærhedszonen uden særlige landskabs-, natur- eller miljøinteresser. Udviklingsområder vil som udgangspunkt ikke ligge helt ude ved kysten, men lidt inde i landet. Dog kan udviklingsområder åbne mulighed for udvikling af områder tæt ved kysten, hvor der ikke er særlige landskabs-, natur- og miljøinteresser, fx omkring byer og på små og mellemstore øer.

Oplysninger er indhentet d. 1. maj 2026

Er matrikelnummeret helt eller delvist beliggende indenfor et udviklingsområde?..... Nej

Berører følgende BFE-numre/matrikelnumre  
Matr. nr. 14p Verringe By, Verringe

#### Kontaktoplysninger

Administrativ myndighed..... Kommunen

---

### Landsplandirektiv "Udviklingsområder 2021"

---

Inden for et udviklingsområde i kystnærhedszonen har en kommune mulighed for at inddrage nye arealer i byzone og planlægge for anlæg i landzone, uden en særlig planlægningsmæssig eller funktionel begrundelse for kystnær lokalisering efter reglen i planlovens § 5 a, stk. 1. nr. 1. I et udviklingsområde er landzonereglerne mere lempelige end i den øvrige kystnærhedszone.

Oplysninger er indhentet d. 1. maj 2026

Er matrikelnummeret helt eller delvist beliggende indenfor et udviklingsområde?..... Nej

Berører følgende BFE-numre/matrikelnumre  
Matr. nr. 14p Verringe By, Verringe

#### Kontaktoplysninger

Administrativ myndighed..... Kommunen

---

## Råstofplaner

Er ejendommen beliggende i et råstofområde?..... Nej

En råstofplan skal omfatte en periode på mindst 12 år og Regionsrådet vurderer hvert 4. år om der er behov for justeringer eller revision af råstofplanen. Råstofplanen fastlægger, hvor der i regionen kan gives tilladelse til at indvinde naturgivne råstoffer – dvs. sand, grus, sten, kvartssand, ler, moler, plastisk ler, tørv og kalk.

Bemærk: Graveområder, interesseområder og arealer med anmeldte rettigheder skal som udgangspunkt friholdes for aktiviteter, som varigt kan forhindre eller besværliggøre senere råstofindvinding.

## Råstofplaner

---

Råstofplanen identificerer og fastlægger graveområder, interesseområder og arealer med anmeldte rettigheder. Graveområder er arealer der er reserveret til råstofindvinding hvorimod interesseområder er arealer hvor der er potentiale for fremtidig råstofudvinding. Graveområder, interesseområder og arealer med anmeldte rettigheder skal som udgangspunkt friholdes for aktiviteter, som varigt kan forhindre eller besværliggøre senere råstofindvinding.

## Kontaktoplysninger

Administrativ myndighed..... Regionen

---



## EJENDOMS DATA RAPPORT

Fuglekildevej 67,  
Verninge, 5690  
Tommerup

Rapport købt 01/05 2026  
Rapport færdig 04/05 2026

Den ved rapportbestillingen  
oplyste tvangsauktionsdato:  
23/06 2026

# Spildevand og drikkevand

## Aktuelle afløbsforhold

Er der aktuelle afløbsforhold registreret for ejendommen?.....Ja

Her oplyses hvordan spildevand og regnvand bortledes fra ejendommen.

## Aktuelle afløbsforhold

For alle bebyggede ejendomme skal det oplyses, hvordan spildevand og regnvand bortledes. Der skelnes overordnet mellem om ejendommen er beliggende i eller udenfor et kloakeret område. Bebyggede ejendomme, der er beliggende i et kloakeret område kan inddeles efter om ejendommen ligger i et område, hvor regnvand (overfladevandet fra tage og befæstede arealer) og spildevand (køkken, toilet og bad mv.) ledes til to separate rørsystemer eller om alt bortledes i ét og samme rørsystem. Bebyggede ejendomme, der er beliggende udenfor et kloakeret område eller er udtrådt af kloakfællesskab, kan inddeles efter den måde spildevandet behandles. Du kan læse mere om registrering af afløbsforhold i BBR på <https://ki.bbr.dk/bbr-vejledning>.

Oplysninger er indhentet d. 1. maj 2026

### Matr. nr.: 14p, Verninge By, Verninge

Afløbsforhold..... Afløb til offentligt kloaksystem

Berører følgende BFE-numre/matrikelnumre  
BFE-nummer 2633552

### Kontaktoplysninger

Administrativ myndighed..... Kommunen

## Tilladelser vedr. spildevandsforhold på ejendommen

Er der registreret tilladelser vedr. spildevandsforhold på ejendommen?..... Nej

-

## Tilladelser vedr. spildevandsforhold på ejendommen

Hvis kommunen har givet tilladelser vedr. spildevandsforhold for ejendommen, vil de fremgå her.

### Kontaktoplysninger

Administrativ myndighed..... Kommunen

## Påbud vedr. spildevandsforhold på ejendommen

Er der registreret påbud vedr. spildevandsforhold på ejendommen?..... Nej

-

## Påbud vedr. spildevandsforhold på ejendommen

Hvis kommunen har givet påbud vedr. spildevandsforhold for ejendommen, vil de fremgå her.

## Kontaktoplysninger

Administrativ myndighed..... Kommunen

---

## Medlemskab af spildevandsforsyning

Er der registreret medlemskab af spildevandsforsyningsselskab på ejendommen?..... Nej

-

---

## Medlemskab af spildevandsforsyning

Hvis kommunen har registreret medlemskab af spildevandsforsyning på ejendommen, vil det fremgå her

## Kontaktoplysninger

Administrativ myndighed..... Kommunen

---

## Aktuel vandforsyning

Er der aktuel vandforsyning registreret for ejendommen?..... Ja

Her oplyses hvilken form for vandforsyning ejendommen er tilkøbt, fx alment eller privat alment vandforsyningsanlæg.

---

## Aktuel vandforsyning

Oplysningen viser hvilken form for vandforsyning en ejendom er tilkøbt, fx alment eller privat alment vandforsyningsanlæg, brønd, vandindvindingsanlæg (egen boring), ikke alment vandforsyningsanlæg eller blandet vandforsyning.

Oplysninger er indhentet d. 1. maj 2026

## Matr. nr.: 14p, Verninge By, Verninge

Vandforsyning..... Alment vandforsyningsanlæg

Berører følgende BFE-numre/matrikelnumre  
BFE-nummer 2633552

## Kontaktoplysninger

Administrativ myndighed..... Kommunen

---

## Påbud/dispensationer/anbefalinger vedr. vandindvindingsanlæg/-boringer på ejendommen

Findes der på ejendommen vandindvindingsanlæg/-boringer, hvortil der er udstedt påbud eller givet koge-anbefaling?..... Nej

Kommunalbestyrelsen indberetter oplysninger af betydning for ejendomshandler med henblik på offentliggørelse og videregivelse af visse oplysninger på vandforsyningslovens område til den fælles offentlige database for geologi, grund- og drikkevand, Jupiter.

---

## Påbud/dispensationer/anbefalinger vedr. vandindvindingsanlæg/-boringer

---

Kommunalbestyrelsen indberetter oplysninger af betydning for ejendomshandler med henblik på offentliggørelse og videregivelse af visse oplysninger på vandforsyningslovens område til den fælles offentlige database for geologi, grund- og drikkevand, Jupiter:  
Påbud meddelt efter lovens § 62, stk. 1 om at det ikke-almene vandforsyningsanlæg skal ophøre midlertidigt eller for bestandigt eller om andre foranstaltninger, herunder at forbrugere skal træffe sikkerhedsforanstaltninger. Kommunen har desuden mulighed for at indberette kogeanbefalinger.  
Påbud meddelt efter lovens § 62, stk. 1 om dispensation til at fravige de i bilag 1 fastsatte kvalitetskrav for vandkvaliteten for ikke-almene anlæg.  
Påbud efter lovens § 36 om at sløjfe en vandforsyningsbrønd eller en ikke-almene vandforsyningsboring.

Oplysninger er indhentet d. 1. maj 2026

Findes der vandindvindingsanlæg/-boringer på matrikelnummeret, hvortil der er udstedt påbud/dispensationer eller givet kogeanbefaling?..... Nej

Berører følgende BFE-numre/matrikelnumre  
Matr. nr. 14p Verringe By, Verringe

### Kontaktoplysninger

Administrativ myndighed..... Kommunen

---

## Grundvand - Drikkevandsinteresser

Er ejendommen beliggende i et område med drikkevandsinteresser?..... Ja

Oplysningen viser, om ejendommen er beliggende indenfor et drikkevandsområde. Afhængig af drikkevandsområdets kategorisering kan der være begrænsninger for anvendelse af arealerne på ejendommen.

---

## Grundvand - Drikkevandsinteresser

Oplysningen viser drikkevandsområder i kategorierne "Områder med Særlige Drikkevandsinteresser (OSD) og "Områder med Drikkevandsinteresser (OD). OSD-områderne er oprindeligt udpeget ud fra følgende 4 kriterier: 1. Det fremtidige drikkevandsbehov skal kunne dækkes af områderne. 2. Kvaliteten af grundvandet skal være den bedst mulige. 3. Den naturlige beskyttelse skal være den bedst mulige. 4. Den eksisterende indvindingsstruktur skal kunne bevares, samt byområder med et stort antal forureningskilder skal kunne udelades. Områder med drikkevandsinteresser (OD) er områder, hvor der findes grundvand af god kvalitet, der kan udnyttes til drikkevandsformål men som overvejende har lokal betydning for mindre vandværker og erhverv. Der har tidligere været en afgrænsning af Områder med Begrænsede Drikkevandsinteresser (OBD), men disse udpeges ikke længere.

Oplysninger er indhentet d. 1. maj 2026

Er matrikelnummeret beliggende i et område med drikkevandsinteresser?..... Ja

Type af område..... Områder med særlige drikkevandsinteresser (1 stk.)

Berører følgende BFE-numre/matrikelnumre  
Matr. nr. 14p Verringe By, Verringe

### Kontaktoplysninger

Administrativ myndighed..... kommunen

---

## Grundvand - Følsomme indvindingsområder

Er ejendommen beliggende i et følsomt indvindingsområde?..... Nej

Oplysningen er etableret for at beskytte drikkevandet nitrat- og sprøjtemiddelfølsomme indvindingsområder. Hvis ejendommen er beliggende indenfor et følsomt indvindingsområde, kan der være begrænsninger for anvendelse af arealerne på ejendommen.

---

## Grundvand - Følsomme indvindingsområder

---

Følsomme indvindingsområder udpeges inden for Områder med Særlige Drikkevandsinteresser (OSD) og i indvindingsoplandet til almene vandforsyninger uden for OSD. Der udpeges to typer af følsomme indvindingsområder; Nitratfølsomme indvindingsområder (NFI) og Sprøjtemiddelfølsomme indvindingsområder (SFI).

Oplysninger er indhentet d. 1. maj 2026

Er matriklen beliggende i et følsomt indvindingsområde?..... Nej

Berører følgende BFE-numre/matrikelnumre

Matr. nr. 14p Verringe By, Verringe

### Kontaktoplysninger

Administrativ myndighed..... Kommunen

---



## EJENDOMS DATA RAPPORT

Fuglekildevej 67,  
Verninge, 5690  
Tommerup

Rapport købt 01/05 2026  
Rapport færdig 04/05 2026

Den ved rapportbestillingen  
oplyste tvangsauktionsdato:  
23/06 2026

# Jordforurening

---

## Jordforureningsattest

Findes der jordforureningsattest for ejendommen?..... Ja, se bilag

Danmarks Miljøportals jordforureningsattest viser oplysninger om jordforurening for matriklen. Attesterne dannes ud fra regionernes og kommunernes oplysninger om jordforurening.

---

## Jordforureningsattest

Danmarks Miljøportals jordforureningsattest viser oplysninger om jordforurening for matriklen. Attesterne dannes ud fra regionernes og kommunernes data om forureningskortlagte ejendomme og arealer omfattet af områdeklassificering.

Oplysninger er indhentet d. 1. maj 2026

Jordforureningsattest..... Se bilag Jordforureningsattest\_2633552

Berører følgende BFE-numre/matrikelnumre  
BFE-nummer 2633552

### Kontaktoplysninger

Administrativ myndighed..... Kommunen og regionen

---

## Kortlagt jordforurening

Er der kortlagt jordforurening for ejendommen?..... Nej

Kortlagt jordforurening kan være betegnet som kortlagt på hhv. vidensniveau 1 (V1) og/eller vidensniveau 2 (V2) i henhold til lov om forurenede jord. Oplysningen fremgår også af jordforureningsattesten.

---

## Kortlagt jordforurening - V1

Et areal betegnes som kortlagt på vidensniveau 1, hvis der er tilvejebragt en faktisk viden om aktiviteter på arealet eller aktiviteter på andre arealer, der kan have været kilde til jordforurening på arealet.

Oplysninger er indhentet d. 1. maj 2026

Er der kortlagt jordforurening af typen V1 for matrikelnummeret?..... Nej

Berører følgende BFE-numre/matrikelnumre  
Matr. nr. 14p Verninge By, Verninge

### Kontaktoplysninger

Administrativ myndighed..... Regionen (For Bornholm: Bornholms Regionskommune)

---

## Kortlagt jordforurening - V2

Et areal betegnes som kortlagt på vidensniveau 2, hvis der er tilvejebragt et dokumentationsgrundlag, der gør, at det med høj grad af sikkerhed kan lægges til grund, at der på arealet er en jordforurening af en sådan art og koncentration, at forureningen kan have skadelig virkning på mennesker og miljø.

Oplysninger er indhentet d. 1. maj 2026

Er der kortlagt jordforurening af typen V2 for matrikelnummeret?..... Nej

Berører følgende BFE-numre/matrikelnumre  
Matr. nr. 14p Verringe By, Verringe

### Kontaktoplysninger

Administrativ myndighed..... Regionen (For Bornholm: Bornholms Regionskommune)

---

## Områdeklassificering

Er ejendommen beliggende i et område klassificeret som er lettere forurenet?..... Ja

Områdeklassificeringen inddeles i tre klasser; "Analysefrit område (Kategori 1)", "Analysefrit område (Kategori 2)" og "Område med krav om analyser". Byzoneområder klassificeres som udgangspunkt som lettere forurenet. Områdeklassificeringen er dog ikke nødvendigvis altid sammenfaldende med byzonen. Hvis ejendommen er omfattet af områdeklassificering, kan der være anmeldeligt ved større jordflytning.

---

### Områdeklassificering

---

Her oplyses det, om ejendommen ligger i et område, hvor jorden antages at være lettere forurenet. Hvis ejendommen er omfattet af lettere forurening, kan der være anmeldeligt ved større jordflytning.

Oplysninger er indhentet d. 1. maj 2026

### Områdeklassificering: Område med krav om analyser

Er matriklen beliggende i et større område klassificeret som lettere forurenet?..... Ja

Type..... Områdeklassificering (1 stk.)

Klasse..... Område med krav om analyser

Berører følgende BFE-numre/matrikelnumre  
Matr. nr. 14p Verringe By, Verringe

### Kontaktoplysninger

Administrativ myndighed..... Kommunen

---

## Påbud iht. jordforureningsloven

Er der på ejendommen registreret påbud iht. jordforureningsloven i arealinformationssystemet (DAI)?..... Nej

Her kan du se, om kommunen har udstedt påbud på ejendommen efter reglerne i lov om forurenet jord. Der oplyses om påbud efter §§ 9(2), 10, 44(2), 48, 72a, jf. § 7, nr. 1 i bekendtgørelse om indberetning af jordforureningsdata.

---

### Påbud iht. jordforureningsloven

---

Her kan du se, om kommunen har udstedt påbud på ejendommen efter reglerne i lov om forurenet jord. Der oplyses om påbud efter §§ 9(2), 10, 44(2), 48, 72a, jf. § 7, stk. 1 i bekendtgørelse om indberetning af jordforureningsdata.

Oplysninger er indhentet d. 1. maj 2026

Er der på matrikelnummeret registreret påbud iht. jordforureningsloven i arealinformationssystemet (DAI)?.... Nej

Berører følgende BFE-numre/matrikelnumre

**Kontaktlysninger**

Administrativ myndighed..... Kommunen

---



## EJENDOMS DATA RAPPORT

Fuglekildevej 67,  
Verninge, 5690  
Tommerup

Rapport købt 01/05 2026  
Rapport færdig 04/05 2026

Den ved rapportbestillingen  
oplyste tvangsauktionsdato:  
23/06 2026

# Natur, skov og landbrug

## Fredskov

Er ejendommen pålagt fredskovspligt?..... Nej

Når en skov er fredskovspligtig, betyder det, at den, der ejer skovarealet, til enhver tid har pligt til at anvende det til skovbrugsformål. Med fredskovspligten følger desuden en række regler, der tilsammen sikrer den langsigtede skovdyrkning.

---

## Fredskov

Når en skov er fredskovspligtig, betyder det, at den, der ejer skovarealet, til enhver tid har pligt til at drive arealet efter skovlovens regler om bæredygtig drift. Med fredskovspligten følger desuden en række regler, der tilsammen sikrer den langsigtede skovdyrkning.

Oplysninger er indhentet d. 1. maj 2026

Er matrikelnummeret pålagt fredskovspligt?..... Nej

Matrikelnummer..... 14p

Ejerlav..... Verninge By, Verninge

Berører følgende BFE-numre/matrikelnumre  
BFE-nummer 2633552

### Kontaktoplysninger

Administrativ myndighed..... Miljøstyrelsen

Adresse..... Tolderlundsvej 5, 5000 Odense C

Telefonnummer..... 72544000

Email..... mst@mst.dk

Web..... <https://mst.dk/>

---

## Majoratsskov

Er der noteret majoratsskov på ejendommen?..... Nej

Majoratsskov er i følge skovloven arealer, der skal holdes under én ejer. Skovmyndigheden (miljøstyrelsens lokale enhed) kan give tilladelse til at ophæve majoratsskov noteringen på hele eller dele af skoven.

---

## Majoratsskov

Majoratsskov er i følge skovloven arealer, der skal holdes under én ejer. Miljø- og fødevarerministeren kan give tilladelse til at ophæve noteringen som majoratsskov på hele eller dele af skoven.

Oplysninger er indhentet d. 1. maj 2026

### 14p, Verninge By, Verninge

Er der noteret majoratsskov for matrikelnummeret?..... Nej

Matrikelnummer..... 14p

Berører følgende BFE-numre/matrikelnumre  
BFE-nummer 2633552

### Kontaktoplysninger

Administrativ myndighed..... Miljøstyrelsen  
Adresse..... Tolderlundsvej 5, 5000 Odense C  
Telefonnummer..... 72544000  
Email..... mst@mst.dk  
Web..... <https://mst.dk/>

---

## Beskyttet natur

Er der beskyttede naturtyper eller beskyttede vandløb på ejendommen?..... Nej

Beskyttet natur kan være beskyttede naturtyper eller vandløb jf. naturbeskyttelsesloven § 3. Hvis ejendommen er beliggende indenfor et område med beskyttet natur, kan der være begrænsninger for anvendelse af arealerne på ejendommen.

Bemærk, at oplysningen er opdelt i hhv. "Beskyttede naturtyper" og "Beskyttede vandløb".

---

## Beskyttede naturtyper

---

Vejledende registrering af naturtyper, som er beskyttet efter naturbeskyttelseslovens § 3.

Disse er:

Søer og vandhuller med et areal på mindst 100 m<sup>2</sup>

Moser, enge, strandenge, strandsumpe, heder og overdrev med et areal på mindst 2500 m<sup>2</sup>

"Mosaikker" af ovennævnte naturtyper med et areal på mindst 2500 m<sup>2</sup>

Visse udpegede vandløb & alle moser i f. m. beskyttede vandhuller, søer eller vandløb.

Beskyttelsen gælder uanset om der er en eller flere ejere. Tilstandsændring af beskyttet natur kræver tilladelse (dispensation).

Et beskyttet areal kan i årenes løb ændre sig så meget, at det ikke længere er beskyttet. Omvendt kan et areal som i dag ikke er beskyttet, ændre sig, så det bliver det.

Det er de faktiske forhold på arealet (størrelse, botanik, omlægningshyppighed m. m.) der afgør, om det er beskyttet eller ej. Registreringen er derfor vejledende.

Hvorvidt et areal er beskyttet eller ej, vil i tvivlstilfælde blive afgjort ved en besigtigelse og vurdering af arealet.

Oplysninger er indhentet d. 1. maj 2026

Er der beskyttede naturtyper på matriklen?..... Nej

Berører følgende BFE-numre/matrikelnumre

Matr. nr. 14p Verninge By, Verninge

### Kontaktoplysninger

Administrativ myndighed..... Kommunen

---

## Beskyttede vandløb

---

Oplysningen indeholder registreringer af de vandløb, som er beskyttet efter naturbeskyttelseslovens § 3.

Et vandløb er kun beskyttet, hvis det er udpeget som beskyttet.

Tilstandsændring af beskyttet natur kræver kommunens dispensation.

Oplysninger er indhentet d. 1. maj 2026

Er der beskyttede vandløb på matriklen?..... Nej

Berører følgende BFE-numre/matrikelnumre

Matr. nr. 14p Verninge By, Verninge

### Kontaktoplysninger

Administrativ myndighed..... Kommunen

---

## Internationale naturbeskyttelsesområder

Er der arealer, der er udpeget som internationalt naturbeskyttelsesområde på ejendommen?..... Nej

Internationale beskyttelsesområder er opdelt i hhv. Ramsarområder, Fuglebeskyttelsesområder og Habitatområder. Hvis ejendommen er beliggende indenfor et område med internationale beskyttelsesområder, kan der være begrænsninger for anvendelse af arealerne på ejendommen.

Internationale naturbeskyttelsesområder består af hhv. Fuglebeskyttelsesområder, Habitatområder samt Ramsarområder.

---

### Fuglebeskyttelsesområder

---

Levestederne for mange fuglearter forringes eller er direkte truede. Fuglebeskyttelsesområder er med til at opretholde og sikre levestederne. I Danmark er områderne især vigtige for mange vandfugle. Hvis ejendommen er beliggende indenfor et fuglebeskyttelsesområde, kan der være begrænsninger for anvendelse af arealerne på ejendommen.

Oplysninger er indhentet d. 1. maj 2026

Er der fuglebeskyttelsesområde på matriklen?..... Nej

Berører følgende BFE-numre/matrikelnumre  
Matr. nr. 14p Verringe By, Verringe

#### Kontaktoplysninger

Administrativ myndighed..... Miljøministeriet

Adresse..... Frederiksholms Kanal 26, 1220 København K

Telefonnummer..... 38142142

Email..... mim@mim.dk

Web..... <https://mim.dk/>

---

### Habitatområder

---

Danmark har 261 habitatområder. Hvert område er udpeget dels for at beskytte dels for at genoprette en gunstig bevaringsstatus for bestemte naturtyper og arter af dyr og planter.

Oplysninger er indhentet d. 1. maj 2026

Er der habitatområde på matriklen?..... Nej

Berører følgende BFE-numre/matrikelnumre  
Matr. nr. 14p Verringe By, Verringe

#### Kontaktoplysninger

Administrativ myndighed..... Miljøministeriet

Adresse..... Frederiksholms Kanal 26, 1220 København K

Telefonnummer..... 38142142

Email..... mim@mim.dk

Web..... <https://mim.dk/>

---

### Ramsarområder

---

Danmark har 27 ramsarområder, der er vådområder med særlig betydning for fugle. Hvis ejendommen er beliggende indenfor et ramsarområde, kan der være begrænsninger for anvendelse af arealerne på ejendommen.

Oplysninger er indhentet d. 1. maj 2026

Er matriklen beliggende i et ramsarområde?..... Nej

Berører følgende BFE-numre/matrikelnumre  
Matr. nr. 14p Verringe By, Verringe

### Kontaktoplysninger

Administrativ myndighed..... Miljøministeriet  
Adresse..... Frederiksholms Kanal 26, 1220 København K  
Telefonnummer..... 38142142  
Email..... mim@min.dk  
Web..... <https://mim.dk/>

---

## Landbrugspligt

Er ejendommen pålagt landbrugspligt?..... Nej

Der er som udgangspunkt landbrugspligt på alle ejendomme, der er over 2 ha (20.000 m<sup>2</sup>). Når en ejendom er noteret med landbrugspligt, er den omfattet af landbrugslovens regler. Det betyder, at der gælder særlige regler for disse ejendomme f.eks. ved køb og salg. Der er ikke noget krav om, at en ejendom med landbrugspligt skal anvendes til landbrug eller lignende.

---

## Landbrugspligt

Der er som udgangspunkt landbrugspligt på alle ejendomme, der er over 2 ha (20.000 m<sup>2</sup>). Når en ejendom er noteret med landbrugspligt, er den omfattet af landbrugslovens regler. Det betyder, at der gælder særlige regler for disse ejendomme f.eks. ved køb og salg.

Oplysninger er indhentet d. 1. maj 2026

Er det noteret, at bestemt fast ejendom er pålagt landbrugspligt?..... Nej

Berører følgende BFE-numre/matrikelnumre  
BFE-nummer 2633552

### Kontaktoplysninger

Administrativ myndighed..... Landbrugsstyrelsen  
Adresse..... Nyropsgade 30, 1780 København V  
Telefonnummer..... 33958000  
Email..... [landbrugsloven@lbst.dk](mailto:landbrugsloven@lbst.dk)  
Web..... <https://lbst.dk/>

---



## EJENDOMS DATA RAPPORT

Fuglekildevej 67,  
Verninge, 5690  
Tommerup

Rapport købt 01/05 2026  
Rapport færdig 04/05 2026

Den ved rapportbestillingen  
oplyste tvangsauktionsdato:  
23/06 2026

# Fredede fortidsminder, bygge- og beskyttelseslinjer

## Fredede fortidsminder og fortidsmindebeskyttelseslinjer

Er der registreret fredede fortidsminder/fortidsmindebeskyttelseslinjer på ejendommen?.. Nej

Vedr. fredningsstatus: A = Fredet før 1937. B = Fredet 1937 eller senere. C = Ikke fredningsværdig 1937-56. D = Ikke fredet eller aflyst før 2009. U = -

### Fredede fortidsminder

Der findes mere end 33.000 fredede fortidsminder i Danmark. Langt størstedelen af dem er gravhøje, men der eksisterer også fortidsminder, som ikke umiddelbart er synlige for det blotte øje: Køkkenmøddinger, vigtige oldtidsbopladsler, jorddækkede ruiner af bygninger og veje m.m.

Ifølge museumsloven må man ikke foretage ændringer af fredede fortidsminder. En ændring kan beskrives som alle fysiske indgreb i selve fortidsmindet. Det vil sige, at ingen tiltag, der indebærer en påvirkning af fortidsmindets indhold og overflade, er tilladt.

Mange fredede fortidsminder er tinglyst på en given ejendom og vil derfor fremgå af ejendommens papirer. Et fortidsminde skal dog ikke være tinglyst for at være fredet. En del fortidsminder er alene pga. deres synlighed i landskabet fredet, uanset om de er registreret af Slots- og Kulturstyrelsen. Andre typer af fortidsminder vil først være fredet, når ejer har fået meddelelse herom fra Slots- og Kulturstyrelsen.

Lovgivningen er i udgangspunktet restriktiv, og for at opnå dispensation skal ændringen kunne betragtes som et særligt tilfælde. I disse tilfælde er det Fortidsmindeenheden i Center for Kulturarv, Slots- og Kulturstyrelsen, der har bemyndigelse til at dispensere fra beskyttelsen og give tilladelse til ændringer.

Oplysninger er indhentet d. 1. maj 2026

Er der registreret fredede fortidsminder på matrikelnummeret?..... Nej

Berører følgende BFE-numre/matrikelnumre  
Matr. nr. 14p Verninge By, Verninge

### Kontaktoplysninger

Administrativ myndighed..... Slots- og Kulturstyrelsen  
Adresse..... Hammerichsgade 14, 1611 København V  
Telefonnummer..... 33954200  
Email..... post@slks.dk  
Web..... <https://slks.dk/>

### Fortidsmindebeskyttelseslinjer

Der findes mere end 33.000 fredede fortidsminder i Danmark. Fortidsminder kan være mere end tusinde år gamle og udgøres typisk af gravhøje, men også vigtige oldtidsbopladsler, mindesmærker samt sten- og jorddiger kan være fredet. Ifølge Naturbeskyttelsesloven er der fastlagt en beskyttelseslinje på 100 meter omkring flere synlige fredede fortidsminder. Denne beskyttelseslinje indebærer, at der ikke må foretages ændringer fra fortidsmindets ydergrænse og 100 m ud uden tilladelse. Det er derfor ikke tilladt at lave ændringer i terrænet eller at placere bebyggelse såsom bygninger, campingvogne, skure, eller lignende indenfor beskyttelseszonen. Forbuddet omfatter også midlertidige ændringerne. Undtaget er dog landbrugsmæssig drift, bortset fra tilplantning af eksempelvis juletræer, frugttræer og lign. Linjens placering fremgår af et vejledende kort, der er offentligt tilgængelige på Miljøportalen [www.miljoeportalen.dk](http://www.miljoeportalen.dk)

Fortidsmindebeskyttelseslinjen forvaltes af landets 98 kommuner og de kan i særlige tilfælde give dispensation til ændringer indenfor beskyttelseslinjen. Slots- og Kulturstyrelsen, de kulturhistoriske museer, interesseorganisationer m.fl. er klageberettiget og kan indbringe afgørelsen for Miljø- og Fødevareklagenævnet.

Oplysninger er indhentet d. 1. maj 2026

Er der registreret fortidsmindebeskyttelseslinjer på matrikelnummeret?..... Nej

### Kontaktoplysninger

Administrativ myndighed..... Kommunen

---

## Beskyttede sten- og jorddiger

Er der beskyttede sten- eller jorddiger på ejendommen?..... Nej

Oplysningen omfatter sten- og jorddiger, som er beskyttet mod tilstandsændringer, jf. museumsloven.  
Oplysningen er vejledende og må derfor ikke anvendes til at afgøre, om der er beskyttede diger i et område.

Bemærk: Oplysningen er vejledende og må derfor ikke anvendes til at afgøre, om der er beskyttede diger i et område.

---

## Beskyttede sten- og jorddiger

Oplysningen omfatter sten- og jorddiger, som er beskyttet mod tilstandsændringer, jf. museumsloven.  
Beskyttelsen gælder kun diger i landzonen og diger, der ligger i grænsen mellem landzone og by-/sommerhuszone. Oplysningen er vejledende og må derfor ikke anvendes til at afgøre, om der er beskyttede diger i et område.

Oplysninger er indhentet d. 1. maj 2026

Er der beskyttede sten- eller jorddiger på matriklen?..... Nej

Berører følgende BFE-numre/matrikelnumre  
Matr. nr. 14p Verringe By, Verringe

### Kontaktoplysninger

Administrativ myndighed..... Kommunen

---

## Skovbyggelinjer

Er ejendommen beliggende indenfor en skovbyggelinje?..... Nej

Skovbyggelinjen er en zone på 300 m omkring skove. Skovbyggelinjen gælder for alle offentlige skove og for private skove med et sammenhængende areal på mindst 20 ha. Inden for byggelinjen er der forbud mod at bygge.

Bemærk: Byggelinjen kan enten være registreret som gældende eller ophævet.

---

## Skovbyggelinje

Skovbyggelinjen er en bufferzone på 300 m omkring skove. Skovbyggelinjen gælder for alle offentlige skove og for private skove med et sammenhængende areal på mindst 20 ha. Inden for byggelinjen er der forbud mod at bygge.  
Byggelinjen kan enten være registreret som gældende eller ophævet.

Oplysninger er indhentet d. 1. maj 2026

Er matriklen beliggende indenfor en skovbyggelinje?..... Nej

Berører følgende BFE-numre/matrikelnumre  
Matr. nr. 14p Verringe By, Verringe

### Kontaktoplysninger

Administrativ myndighed..... kommunen

---

## Sø- og åbeskyttelseslinjer

Er ejendommen beliggende indenfor en sø- eller åbeskyttelseslinje?..... Nej

Sø- og åbeskyttelseslinjen har til formål at sikre søer og åer som værdifulde landskabselementer og som levesteder for dyre- og planteliv forløber der en sø- eller åbeskyttelseslinje på 150 m fra visse søer og vandløb. Inden for beskyttelseslinjen er der generelt forbud mod ændringer, dvs. at der ikke må placeres bebyggelse, foretages ændringer i terrænet, beplantningen o.l.

Bemærk, at oplysningen er opdelt i hhv. Søbeskyttelseslinjer og Åbeskyttelseslinjer.

---

### Søbeskyttelseslinje

---

Søbeskyttelseslinjen har til formål at sikre søer som værdifulde landskabselementer og som levesteder og spredningskorridorer for plante- og dyreliv. Indenfor beskyttelseslinjen er der generelt forbud mod ændringer, d.v.s. der må ikke placeres bebyggelse, foretages ændringer i terrænet, beplantningen o.l.

Oplysninger er indhentet d. 1. maj 2026

Er matriklen beliggende indenfor en søbeskyttelseslinje?..... Nej

Berører følgende BFE-numre/matrikelnumre  
Matr. nr. 14p Verringe By, Verringe

### Kontaktoplysninger

Administrativ myndighed..... Kommunen

---

### Åbeskyttelseslinje

---

Åbeskyttelseslinjen har til formål at sikre åer som værdifulde landskabselementer og som levesteder og spredningskorridorer for plante- og dyreliv. Der er indenfor beskyttelseslinjen tale om et generelt forbud mod ændringer.

Oplysninger er indhentet d. 1. maj 2026

Er matriklen beliggende indenfor en åbeskyttelseslinje?..... Nej

Berører følgende BFE-numre/matrikelnumre  
Matr. nr. 14p Verringe By, Verringe

### Kontaktoplysninger

Administrativ myndighed..... Kommunen

---

## Kirkebyggelinjer

Er ejendommen beliggende indenfor en kirkebyggelinje?..... Nej

Kirkebyggelinjen er en 300 m beskyttelseszone målt fra kirkebygningen. Den skal sikre, at der ikke opføres bebyggelse over 8,5 m, som virker skæmmende på kirken.

---

### Kirkebyggelinjer

---

Kirkebyggelinjen er en 300 m beskyttelseszone målt fra kirkebygningen. Linjen skal sikre, at der ikke opføres bebyggelse over 8,5 m, som virker skæmmende på kirken.

Oplysninger er indhentet d. 1. maj 2026

Er matriklen beliggende indenfor en kirkebyggelinje?..... Nej

Berører følgende BFE-numre/matrikelnumre  
Matr. nr. 14p Verninge By, Verninge

### Kontaktoplysninger

Administrativ myndighed..... Kommunen

---

## Klitfredningslinje

Er ejendommen beliggende indenfor en klitfredningslinje?..... Nej

Klitfredningslinjen er en beskyttelseszone som ligger i åbne landskaber typisk 300 m fra kysten og i bebyggede områder typisk 100 m eller mindre fra kysten. Beskyttelseszone findes næsten udelukkende langs den jyske vestkyst ved Skagerrak og Vesterhavet. Det er ikke tilladt at ændre tilstanden af klitfredede arealer eller at udøve aktiviteter, der kan føre til øget risiko for sandflugt.

---

## Klitfredningslinje

Klitfredede arealer er forbudszoner, hvor der som hovedregel ikke må foretages ændringer af den eksisterende tilstand, og hvor det ikke er tilladt at udøve aktiviteter, der kan føre til øget risiko for sandflugt. F.eks. må der som hovedregel ikke placeres bebyggelse, ske beplantning eller terrænændringer, herunder etableres hegn, eller placeres campingvogne og lignende, og arealerne må ikke afgræsses. Der må heller ikke foretages udstykning, matrikulering eller arealoverførsel, hvorved der fastlægges skel. Klitfredningslinjen er en beskyttelseszone som ligger i åbne landskaber typisk 300 m fra kysten og i bebyggede områder typisk 100 m eller mindre fra kysten. Beskyttelseszone findes næsten udelukkende langs den jyske vestkyst ved Skagerrak og Vesterhavet. Klitfredningslinjen kan nogle steder strække sig op til 500 meter ind i landet. Derudover findes større og mindre arealer, der er klitfredede, og som kan ligge langt fra kysten, f.eks. store sandmiler og indlandsklitler.

Oplysninger er indhentet d. 1. maj 2026

### 14p, Verninge By, Verninge

Er matriklen beliggende indenfor en klitfredningslinje?..... Nej

Ejerlav..... Verninge By, Verninge

Berører følgende BFE-numre/matrikelnumre  
BFE-nummer 2633552

### Kontaktoplysninger

Administrativ myndighed..... Kystdirektoratet

Adresse..... Højbovej 1, 7620 Lemvig

Telefonnummer..... 20927244

Email..... kdi@kyst.dk

Web..... <https://kyst.dk/strand-og-klit/klitfredning/>

---

## Strandbeskyttelseslinje

Er ejendommen beliggende indenfor en strandbeskyttelseslinje?..... Nej

I åbne landskaber ligger strandbeskyttelseslinjen typisk 300 m fra kysten. I bebyggede områder typisk 100 m eller mindre fra kysten. Inden for en strandbeskyttelseslinje må der blandt andet ikke placeres bebyggelse som fx bygninger, skure, campingvogne og master eller foretages ændringer i terrænet, tilplantning eller hegning.

---

## Strandbeskyttelseslinje

---

Strandbeskyttede arealer er forbudszoner, hvor der som hovedregel ikke må foretages ændringer af den eksisterende tilstand.

F.eks. må der som hovedregel ikke placeres bebyggelse, ske beplantning eller terrænændringer, etableres hegn eller placeres campingvogne og lignende, og der må ikke foretages udstykning, matrikulering eller arealoverførsel, hvorved der fastlægges skel.

I åbne landskaber ligger strandbeskyttelseslinjen typisk 300 meter fra kysten, og i bebyggede områder typisk 100 meter eller mindre fra kysten.

Oplysninger er indhentet d. 1. maj 2026

Er matrikelnummeret beliggende indenfor en strandbeskyttelseslinje?..... Nej

Matrikelnummer..... 14p

Ejerlav..... Verringe By, Verringe

Berører følgende BFE-numre/matrikelnumre

BFE-nummer 2633552

### Kontaktoplysninger

Administrativ myndighed.....Kystdirektoratet

Adresse..... Højbovej 1, 7620 Lemvig

Telefonnummer..... 20927244

Email..... kdi@kyst.dk

Web..... <https://kyst.dk/strand-og-klit/strandbeskyttelse/>

---



## EJENDOMS DATA RAPPORT

Fuglekildevej 67,  
Verninge, 5690  
Tommerup

Rapport købt 01/05 2026  
Rapport færdig 04/05 2026

Den ved rapportbestillingen  
oplyste tvangsauktionsdato:  
23/06 2026

# Om ejendomsdatarapporten

---

## Generelt om ejendomsdatarapporten

En ejendomsdatarapport bestilles efter fremsøgning af en given ejendom. Derefter henter systemet bag ejendomsdatarapporten oplysninger i offentlige registre om den pågældende ejendom. Enkelte oplysninger hentes hos kommunen. Med en oplysning menes et svar på et spørgsmål og evt. et bilag. De hentede oplysninger præsenteres i ejendomsdatarapporten og en række bilag. Der kan læses nærmere om oplysningerne i ejendomsdatarapporten i appendiks på boligejer.dk. Endelig præsenteres et overblik over svarene i ejendomsrapporten. Alle ejendomsdatarapportens elementer kan hentes som dokument i en fil (pdf) til elektronisk visning eller udskrift.

Du får besked pr e-mail, når rapporten er komplet. Det kan tage op til ti dage at få svar vedrørende enkelte oplysninger. I perioden fra rapporten er bestilt, til du modtager besked om, at rapporten er færdig, vil det fremgå af et hentet dokument, at ejendomsdatarapporten er "Underudarbejdelse". Når alle svar er modtaget, vil ejendomsdatarapporten få status som "Færdig" og du kan hente en ny komplet rapport.

Enkelte oplysninger i en ejendomsdatarapport må kun udleveres til ejendommens ejer eller en person, der har fået samtykke fra ejeren. Der kan derfor være oplysninger, som ikke fremgår af ejendomsdatarapporten.

[Link til Appendix](#)

---

## Om resuméet

Dette dokument indeholder et resumé af svarene i ejendomsdatarapporten. De uddybende, detaljerede svar findes i rapporten. Nedenfor kan du se en liste over de bilag, der kan hentes. Bagerst i resuméet er der en kort beskrivelse af de enkelte oplysninger. Yderligere uddybende oplysninger og kontaktoplysninger til relevante myndigheder findes i Appendix.

- BBR-meddelelse - 2633552 - Assens Kommune
  - Raastofplanskort
  - Vejforsyningskort
  - Jordforeningsattest\_2633552
- 

## Ordforklaring - ejendomsoplysninger

### Aktuel vandforsyning

Her oplyses hvilken form for vandforsyning ejendommen er tilkoblet, fx alment eller privat alment vandforsyningsanlæg.

### Grundvand - Drikkevandsinteresser

Oplysningen viser, om ejendommen er beliggende indenfor et drikkevandsområde. Afhængig af drikkevandsområdets kategorisering kan der være begrænsninger for anvendelse af arealerne på ejendommen.

### Tilladelser vedr. spildevandsforhold på ejendommen

-

### Grundvand - Følsomme indvindingsområder

Oplysningen er etableret for at beskytte drikkevandet nitrat- og sprøjtemiddelfølsomme indvindingsområder. Hvis ejendommen er beliggende indenfor et følsomt indvindingsområde, kan der være begrænsninger for anvendelse af arealerne på ejendommen.

### Aktuelle afløbsforhold

Her oplyses hvordan spildevand og regnvand bortledes fra ejendommen.

### Påbud/dispensationer/anbefalinger vedr. vandindvindingsanlæg/-boringer på ejendommen

Kommunalbestyrelsen indberetter oplysninger af betydning for ejendomshandler med henblik på offentliggørelse og videregivelse af visse oplysninger på vandforsyningslovens område til den fælles offentlige database for geologi, grund- og drikkevand, Jupiter.

### Påbud vedr. spildevandsforhold på ejendommen

-

## Medlemskab af spildevandsforsyning

-

## Tilstandsrapport

En tilstandsrapport er resultatet af en bygningsgennemgang foretaget af en beskikket bygnings-sagkyndig. Tilstandsrapporten er en samlet skriftlig vurdering af en boligs synlige skader og tegn på skader.

## Energimærkning

Et energimærke er en vurdering af en bygnings energimæssige tilstand. En bolig, der sælges, skal have et gyldigt energimærke udarbejdet af en energikonsulent.

## Fredede bygninger

Der er ca. 7.100 fredede bygninger i Danmark. Det er bygninger, som har væsentlig kulturhistorisk og/eller arkitektonisk værdi. Alle fredede bygninger er fredet både udvendigt og indvendigt, og der skal søges om tilladelse hos Slots- og Kulturstyrelsen til alle bygningsarbejder, som går ud over almindelig vedligeholdelse.

## Flexboligtilladelse

En flexboligtilladelse udstedes af kommunen. En flexboligtilladelse giver ejeren af en helårsbolig mulighed for at benytte sin helårsbolig som ferie- og fritidsbolig, med ret til senere at vende tilbage til at benytte boligen til helårsbeboelse uden krav om landzonetilladelse.

## BBR-meddelelsen

BBR-meddelelsen viser de oplysninger, kommunen har registreret om en ejendom i Bygnings- og Boligregistret (BBR). Oplysningerne på BBR-meddelelsen er et udtryk for de faktiske forhold på ejendommen, også selvom de ikke nødvendigvis er lovlige. Ansvar for oplysningernes rigtighed på BBR-meddelelsen ligger hos ejeren af ejendommen.

## Elinstallationsrapport

En elinstallationsrapport er resultatet af en autoriseret elinstallatørvirksomheds gennemgang af bygningens elinstallationer under huseftersynsordningen. Rapporten giver en professionel og objektiv gennemgang af elinstallationernes tilstand.

## Olietanke

Kommunen registrerer oplysninger om olietanke i Bygnings- og boligregisteret (BBR). Oplysningerne stammer typisk fra den af ejer eller bruger indsendte tankattest. Det bemærkes at olietankens registrering i BBR ikke i sig selv er en garanti for at tanken er lovlig. Der vises ikke oplysninger om tanke, der er fjernet fra ejendommen.

## Byggesag

En byggesag vedrører nybyggeri, til/ombygning, ændret anvendelse eller nedrivning (hel eller delvis). Kommunen registrerer oplysninger om byggesagen i Bygnings- og Boligregistret (BBR), fx om byggeriets omfang, anmeldelse/ansøgning, tilladelser, påbegyndelse og fuldførelse. Visse byggesagstyper registreres ikke i BBR.

## Byggeskadeforsikring

Siden 1. april 2008 har professionelle bygherrer været forpligtet til at tegne en byggeskadeforsikring i forbindelse med nybyggeri af private helårsboliger. Forsikringspligten gælder fra 1. juli 2012 i nogle tilfælde også, når der etableres nye boligheder i eksisterende byggeri. Hvis ejendommen er omfattet af byggeskadeforsikring, vil der være en eftersynsrapport for hhv. 1-års og 5-års eftersyn.

## Bevaringsværdi

I Slots- og Kulturstyrelsens register "Fredede og Bevaringsværdige Bygninger" (FBB) er der p.t. knap 360.000 bygninger, hvis bevaringsværdi er blevet vurderet på baggrund af arkitektur, kulturhistorie, miljømæssig påvirkning, originalitet og tilstand. Vurderingen gælder alene bygningernes ydre. En del af disse bygninger er udpeget som bevaringsværdige i kommuneplanen eller i en lokalplan efter planlovens og bygningsfredningslovens regler. Det betyder, at der vil være begrænsninger på mulighederne for at rive bygningen ned (kommuneplanen) og evt. også på mulighederne for at ændre bygningens ydre (lokalplan).

## Huslejenævnsager

I alle kommuner findes et huslejenævn, som afgør de tvister, der opstår imellem lejere og udlejere i private lejeboliger. Nævnet skal indberette sager til Nævnsdatabasen. Indberetningen omfatter sager, som modtages i nævnet den 1. september 2012 og senere. Der kan være tale om verserende og/eller afgjorte sager om fx om huslejens størrelse.

## Statslig indefrysning af stigning i grundskyld og ejendomsværdiskat

Hvis boligejerens ejendomsværdiskat eller grundskyld stiger, er det muligt at låne til stigningen med et indefrysningsslån og/eller et tillægslån. Lånet skal som hovedregel først tilbagebetales når lånet forfalder til betaling eksempelvis når ejendommen sælges.

## Ejendomsskat

Læs mere om de nye boligskatter på <https://www.vurderingsportalen.dk/ejerbolig/boligskat/nye-regler-fra-2024/>.

## Ejendoms- og grundværdi

Ved vurderingen af en ejendom fastsættes den forventelige kontantværdi i fri handel for en ejendom af den pågældende kategori, under hensyn til alder, størrelse, beliggenhed og øvrige karakteristika. Vurderingen kan afvige fra en faktisk konstateret handelspris for ejendommen. Vurderingen foretages på grundlag af de priser i fri handel, der er konstateret for sammenlignelige ejendomme (reference ejendomme) og for den pågældende ejendom selv på vurderingstidspunktet. Vurderingen foretages også på baggrund af øvrige markedsindikatorer af væsentlig betydning for vurderingen. Ejendoms- og grundværdien danner grundlaget for de statslige og kommunale ejendomsskatter.

## Majoratsskov

Majoratsskov er i følge skovloven arealer, der skal holdes under én ejer. Skovmyndigheden (miljøstyrelsens lokale enhed) kan give tilladelse til at ophæve majoratsskov noteringen på hele eller dele af skoven.

## Internationale naturbeskyttelsesområder

Internationale beskyttelsesområder er opdelt i hhv. Ramsarområder, Fuglebeskyttelsesområder og Habitatområder. Hvis ejendommen er beliggende indenfor et område med internationale beskyttelsesområder, kan der være begrænsninger for anvendelse af arealerne på ejendommen.

## Beskyttet natur

Beskyttet natur kan være beskyttede naturtyper eller vandløb jf. naturbeskyttelsesloven § 3. Hvis ejendommen er beliggende indenfor et område med beskyttet natur, kan der være begrænsninger for anvendelse af arealerne på ejendommen.

## Landbrugspligt

Der er som udgangspunkt landbrugspligt på alle ejendomme, der er over 2 ha (20.000 m<sup>2</sup>). Når en ejendom er noteret med landbrugspligt, er den omfattet af landbrugslovens regler. Det betyder, at der gælder særlige regler for disse ejendomme f.eks. ved køb og salg. Der er ikke noget krav om, at en ejendom med landbrugspligt skal anvendes til landbrug eller lignende.

## Fredskov

Når en skov er fredskovspligtig, betyder det, at den, der ejer skovarealet, til enhver tid har pligt til at anvende det til skovbrugsformål. Med fredskovspligten følger desuden en række regler, der tilsammen sikrer den langsigtede skovdyrkning.

## Skovbyggelinjer

Skovbyggelinjen er en zone på 300 m omkring skove. Skovbyggelinjen gælder for alle offentlige skove og for private skove med et sammenhængende areal på mindst 20 ha. Inden for byggelinjen er der forbud mod at bygge.

## Sø- og åbeskyttelseslinjer

Sø- og åbeskyttelseslinjen har til formål at sikre søer og åer som værdifulde landskabselementer og som levesteder for dyre- og planteliv forløber der en sø- eller åbeskyttelseslinje på 150 m fra visse søer og vandløb. Inden for beskyttelseslinjen er der generelt forbud mod ændringer, dvs. at der ikke må placeres bebyggelse, foretages ændringer i terrænet, beplantningen o.l.

## Klitfredningslinje

Klitfredningslinjen er en beskyttelseszone som ligger i åbne landskaber typisk 300 m fra kysten og i bebyggede områder typisk 100 m eller mindre fra kysten. Beskyttelseszone findes næsten udelukkende langs den jyske vestkyst ved Skagerrak og Vesterhavet. Det er ikke tilladt at ændre tilstanden af klitfredede arealer eller at udøve aktiviteter, der kan føre til øget risiko for sandflugt.

## Beskyttede sten- og jorddiger

Oplysningen omfatter sten- og jorddiger, som er beskyttet mod tilstandsændringer, jf. museumsloven. Oplysningen er vejledende og må derfor ikke anvendes til at afgøre, om der er beskyttede diger i et område.

## Fredede fortidsminder og fortidsmindebeskyttelseslinjer

Vedr. fredningsstatus: A = Fredet før 1937. B = Fredet 1937 eller senere. C = Ikke fredningsværdig 1937-56. D = Ikke fredet eller afløst før 2009. U = -

## Strandbeskyttelseslinje

I åbne landskaber ligger strandbeskyttelseslinjen typisk 300 m fra kysten. I bebyggede områder typisk 100 m eller mindre fra kysten. Inden for en strandbeskyttelseslinje må der blandt andet ikke placeres bebyggelse som fx bygninger, skure, campingvogne og master eller foretages ændringer i terrænet, tilplantning eller hegning.

## Kirkebyggelinjer

Kirkebyggelinjen er en 300 m beskyttelseszone målt fra kirkebygningen. Den skal sikre, at der ikke opføres bebyggelse over 8,5 m, som virker skæmmende på kirken.

## Landzonetilladelser

En landzonetilladelse udstedes af kommunen. Den kræves som udgangspunkt for, at man i landzone må opføre nyt byggeri eller foretage udstykning eller ændring i anvendelsen af bestående bebyggelse og ubebyggede arealer.

## Varmeforsyning

Oplysningen angiver, hvilken forsyningsform, der er til rådighed for området. Det kan fx være naturgas eller fjernvarme. Desuden oplyses om eventuel tilslutningspligt/forblivelsespligt til en forsyningsform samt om eventuelle forbud mod visse opvarmningstyper (typisk el).

## Vejdirektoratets projekter

Der leveres kort for området omkring ejendommen. Kortet viser med farvemærkning om ejendommen er beliggende indenfor et vejforsyningsprojekt, som vejmyndigheden enten undersøger, planlægger eller er ved at anlægge. Eksisterer der ingen vejforsyningsprojekter nær ejendommen vil der ikke udarbejdes et bilag.

## Hovedstadsområdets transportkorridorer

Transportkorridorene i hovedstadsområdet er arealer, der er reserveret til fremtidige motorveje og baner m.m. De er en del af den overordnede fysiske planlægning og har hjemmel i planloven. Det betyder, at de respektive grundejere ikke får erstatning for de begrænsninger, de får pålagt i denne sammenhæng. Hovedstadsområdet omfatter i denne forbindelse kommunerne i Region Hovedstaden, bortset fra Bornholms Regionskommune, samt Greve, Køge, Lejre, Roskilde, Solrød og Stevn kommuner.

## Råstofplaner

En råstofplan skal omfatte en periode på mindst 12 år og Regionsrådet vurderer hvert 4. år om der er behov for justeringer eller revision af råstofplanen. Råstofplanen fastlægger, hvor der i regionen kan gives tilladelse til at indvinde naturgivne råstoffer – dvs. sand, grus, sten, kvartssand, ler, moler, plastisk ler, tørv og kalk.

## Spildevandsplaner

Kommunernes spildevandsplaner udarbejdes for at give en samlet oversigt over den eksisterende og planlagte spildevandshåndtering i de enkelte kommuner.

## Landsplandirektiv "Udviklingsområder"

Inden for et udviklingsområde i kystnærhedszonen har en kommune mulighed for at inddrage nye arealer i byzone og planlægge for anlæg i landzone, uden en særlig planlægningsmæssig eller funktionel begrundelse for kystnær lokalisering efter reglen i planlovens § 5 a, stk. 1. nr. 1. I et udviklingsområde er landzonereglerne mere lempelige end i den øvrige kystnærhedszone.

## Varmeplaner

I kommunens varmeplan fastlægges områder, der forventes at blive fjernvarmeforsynet (kollektiv varmforsyning), herunder en forventet tidshorizont herfor, samt områder, der fremover forventes individuelt forsynet med vedvarende energi (ingen kollektiv varmforsyning).

## Landsplandirektiv "Baltic Pipe"

Baltic Pipe er en ny gastransmissionsledning, der vil sikre forsyningsikkerheden for naturgas i Danmark. Desuden vil gastransmissionsledningen få forbindelse til gasfelter i Nordsøen og gastransmissionsnettet i Polen.

## Vejforsyning

Der leveres kort for området omkring ejendommen. Kortet viser med farvemærkning de veje, som vejmyndigheden har registreret som værende hhv. offentlige, privat fællesveje eller private/almene veje. Status for veje uden farvemærkning er ikke oplyst. Kontakt kommunen for oplysninger om disse.

## Kommuneplaner

Kommuneplanen omfatter en periode på 12 år og fastlægger de overordnede mål og retningslinjer for den enkelte kommunes udvikling. Den udgør rammen for udarbejdelse af lokalplaner og er grundlag for behandling af en række sager, herunder den konkrete administration i det åbne land og ansøgninger om byggetilladelse.

## Zonestatus

Zonestatus kan være landzone, byzone eller sommerhusområde. Afhængig af zonestatus kan der være forskellige bestemmelser for anvendelse af ejendommen. I landzone skal der fx søges om landzonetilladelse ved større byggeri, mens der i byzone ofte er lokalplaner, der fastsætter regler om bebyggelse og anvendelse af arealer.

## Lokalplaner

Grundejerne må ikke bygge nyt, ændre anvendelse osv. i strid med en lokalplan. Kommunalbestyrelsen kan – efter nabohearing – dispensere fra en lokalplan, hvis dispensationen ikke er i strid med principperne i planen.

### Jordforureningsattest

Danmarks Miljøportals jordforureningsattest viser oplysninger om jordforurening for matriklen. Attesterne dannes ud fra regionernes og kommunernes oplysninger om jordforurening.

### Kortlagt jordforurening

Kortlagt jordforurening kan være betegnet som kortlagt på hhv. vidensniveau 1 (V1) og/eller vidensniveau 2 (V2) i henhold til lov om forurenede jord. Oplysningen fremgår også af jordforureningsattesten.

### Påbud iht. jordforureningsloven

Her kan du se, om kommunen har udstedt påbud på ejendommen efter reglerne i lov om forurenede jord. Der oplyses om påbud efter §§ 9(2), 10, 44(2), 48, 72a, jf. § 7, nr. 1 i bekendtgørelse om indberetning af jordforureningsdata.

### Områdeklassificering

Områdeklassificeringen inddeles i tre klasser; "Analysefrit område (Kategori 1)", "Analysefrit område (Kategori 2)" og "Område med krav om analyser". Byzoneområder klassificeres som udgangspunkt som lettere forurenede. Områdeklassificeringen er dog ikke nødvendigvis altid sammenfaldende med byzonen. Hvis ejendommen er omfattet af områdeklassificering, kan der være anmeldeligt ved større jordflytning.

---



## EJENDOMS DATA RAPPORT

Fuglekildevej 67,  
Verninge, 5690  
Tommerup

Rapport købt 01/05 2026  
Rapport færdig 04/05 2026

Den ved rapportbestillingen  
oplyste tvangsauktionsdato:  
23/06 2026

# Resumé

---

## Bygninger

### BBR-meddelelsen

Findes der en BBR-meddelelse for ejendommen?..... Ja, se bilag

### Energimærkning

Findes der en energimærkning for ejendommen?..... Ejendommen har ikke noget energimærke

### Tilstandsrapport

Findes der en tilstandsrapport for ejendommen?..... Nej

### Elinstallationsrapport

Findes der en elinstallationsrapport for ejendommen?..... Nej

### Byggesag

Er der igangværende byggesag for ejendommen?..... Nej

### Byggeskadeforsikring

Er der bygninger på ejendommen, som er dækket af byggeskadeforsikring?..... Nej

### Olietanke

Er der registreret oplysninger om olietanke på ejendommen?..... Ja

### Fredede bygninger

Er der registreret fredede bygninger på ejendommen?..... Nej

### Bevaringsværdi

Er der angivet en bevaringsværdi for ejendommen?..... Nej

### Flexboligtilladelse

Er der registreret flexboliger på ejendommen?..... Nej

---

## Økonomi

### Ejendoms- og grundværdi

Hvad er ejendommens værdi ifølge den offentlige vurdering?..... 637.000 kr.

### Ejendomsskat

Hvad er ejendomsskatten?..... Oplysninger hentet. Se detaljeret besvarelse.

### Statslig indefrysning af stigning i grundskyld og ejendomsværdiskat

Er der statslig indefrysningsslån på ejendommen?..... Nej

### Huslejenævnsager

Er der registreret én eller flere huslejenævnsager eller ankenævnsager for ejendommen?..... Nej

---

## Planer

### Zonestatus

Hvilken zonestatus er registreret for ejendommen?..... Byzone

### Lokalplaner

Foreligger der lokalplaner eller lokalplanforslag for ejendommen?..... Ja

### Landzonetilladelser

Er der givet en landzonetilladelse til ejendommen?..... Nej

### Kommuneplaner

Foreligger der kommuneplaner eller kommuneplanforslag for ejendommen?..... Ja

### Spildevandsplaner

Er ejendommen beliggende indenfor en spildevandsplan?..... Ja

### Varmeplaner

Foreligger der varmeplaner for ejendommen?..... Ja

### Varmeforsyning

Er der mulighed for kollektiv varmforsyning eller er der forsyningsforbud?..... Ja

### Vejforsyning

Hvad er vejstatus for vejene i området omkring ejendommen?..... Se bilag

### Vejdirektoratets projekter

Er ejendommen beliggende nær Vejdirektoratets projekter?..... Nej

### Hovedstadsområdets transportkorridorer

Er ejendommen helt eller delvist beliggende indenfor hovedstadsområdets transportkorridorer?..... Nej

### Landsplandirektiv "Baltic Pipe"

Er ejendommen helt eller delvist beliggende indenfor arealreservationen for Baltic Pipe?..... Nej

### Landsplandirektiv "Udviklingsområder"

Er ejendommen helt eller delvist beliggende indenfor et udviklingsområde?..... Nej

### Råstofplaner

Er ejendommen beliggende i et råstofområde?..... Nej

---

## Spildevand og drikkevand

### Aktuelle afløbsforhold

Er der aktuelle afløbsforhold registreret for ejendommen?..... Ja

### Tilladelser vedr. spildevandsforhold på ejendommen

Er der registreret tilladelser vedr. spildevandsforhold på ejendommen?..... Nej

### Påbud vedr. spildevandsforhold på ejendommen

Er der registreret påbud vedr. spildevandsforhold på ejendommen?..... Nej

### Medlemskab af spildevandsforsyning

Er der registreret medlemskab af spildevandsforsyningsselskab på ejendommen?..... Nej

### Aktuel vandforsyning

Er der aktuel vandforsyning registreret for ejendommen?..... Ja

### Påbud/dispensationer/anbefalinger vedr. vandindvindingsanlæg/-boringer på ejendommen

Findes der på ejendommen vandindvindingsanlæg/-boringer, hvortil der er udstedt påbud eller givet kogeambefaling?..... Nej

### Grundvand - Drikkevandsinteresser

Er ejendommen beliggende i et område med drikkevandsinteresser?..... Ja

### Grundvand - Følsomme indvindingsområder

Er ejendommen beliggende i et følsomt indvindingsområde?..... Nej

---

## Jordforurening

### Jordforureningsattest

Findes der jordforureningsattest for ejendommen?..... Ja, se bilag

### Kortlagt jordforurening

Er der kortlagt jordforurening for ejendommen?..... Nej

### Områdeklassificering

Er ejendommen beliggende i et område klassificeret som er lettere forurenet?..... Ja

### Påbud iht. jordforureningsloven

Er der på ejendommen registreret påbud iht. jordforureningsloven i arealinformationssystemet (DAI)?..... Nej

---

## Natur, skov og landbrug

### Fredskov

Er ejendommen pålagt fredskovspligt?..... Nej

### Majoratsskov

Er der noteret majoratsskov på ejendommen?..... Nej

### Beskyttet natur

Er der beskyttede naturtyper eller beskyttede vandløb på ejendommen?..... Nej

### Internationale naturbeskyttelsesområder

Er der arealer, der er udpeget som internationalt naturbeskyttelsesområde på ejendommen?..... Nej

### Landbrugspligt

Er ejendommen pålagt landbrugspligt?..... Nej

---

## Fredede fortidsminder, bygge- og beskyttelseslinjer

### Fredede fortidsminder og fortidsmindebeskyttelseslinjer

Er der registreret fredede fortidsminder/fortidsmindebeskyttelseslinjer på ejendommen?..... Nej

### Beskyttede sten- og jorddiger

Er der beskyttede sten- eller jorddiger på ejendommen?..... Nej

### Skovbyggelinjer

Er ejendommen beliggende indenfor en skovbyggelinje?..... Nej

### Sø- og åbeskyttelseslinjer

Er ejendommen beliggende indenfor en sø- eller åbeskyttelseslinje?..... Nej

**Kirkebyggelinjer**

Er ejendommen beliggende indenfor en kirkebyggelinje?..... Nej

**Klitfredningslinje**

Er ejendommen beliggende indenfor en klitfredningslinje?..... Nej

**Strandbeskyttelseslinje**

Er ejendommen beliggende indenfor en strandbeskyttelseslinje?..... Nej

---

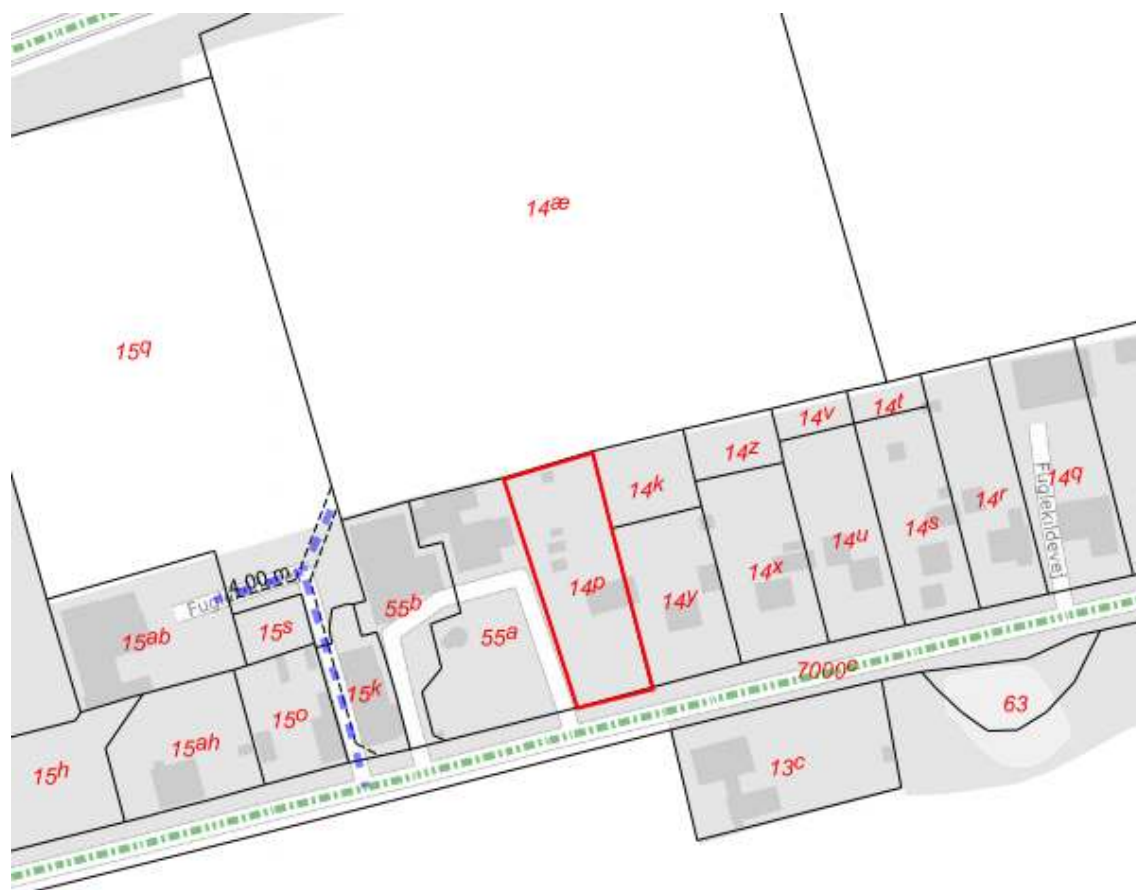
**Kunne ikke fremstille rapport [PDF]**



# EJENDOMS DATA RAPPORT

## Oversigt over vejforsyning

Berørende matr. 14p Verninge By, Verninge  
Oplysninger om vejforsyning er indhentet d. 01-05-2026.



75 m.

© Styrelsen for Dataforsyning og Effektivisering

Signaturforklaring:

- Offentlig
- Privat fælles
- Øvrige (privat/almen/udlagt privat fælles)
- Planlagt nedklassificering
- Matriklens placering

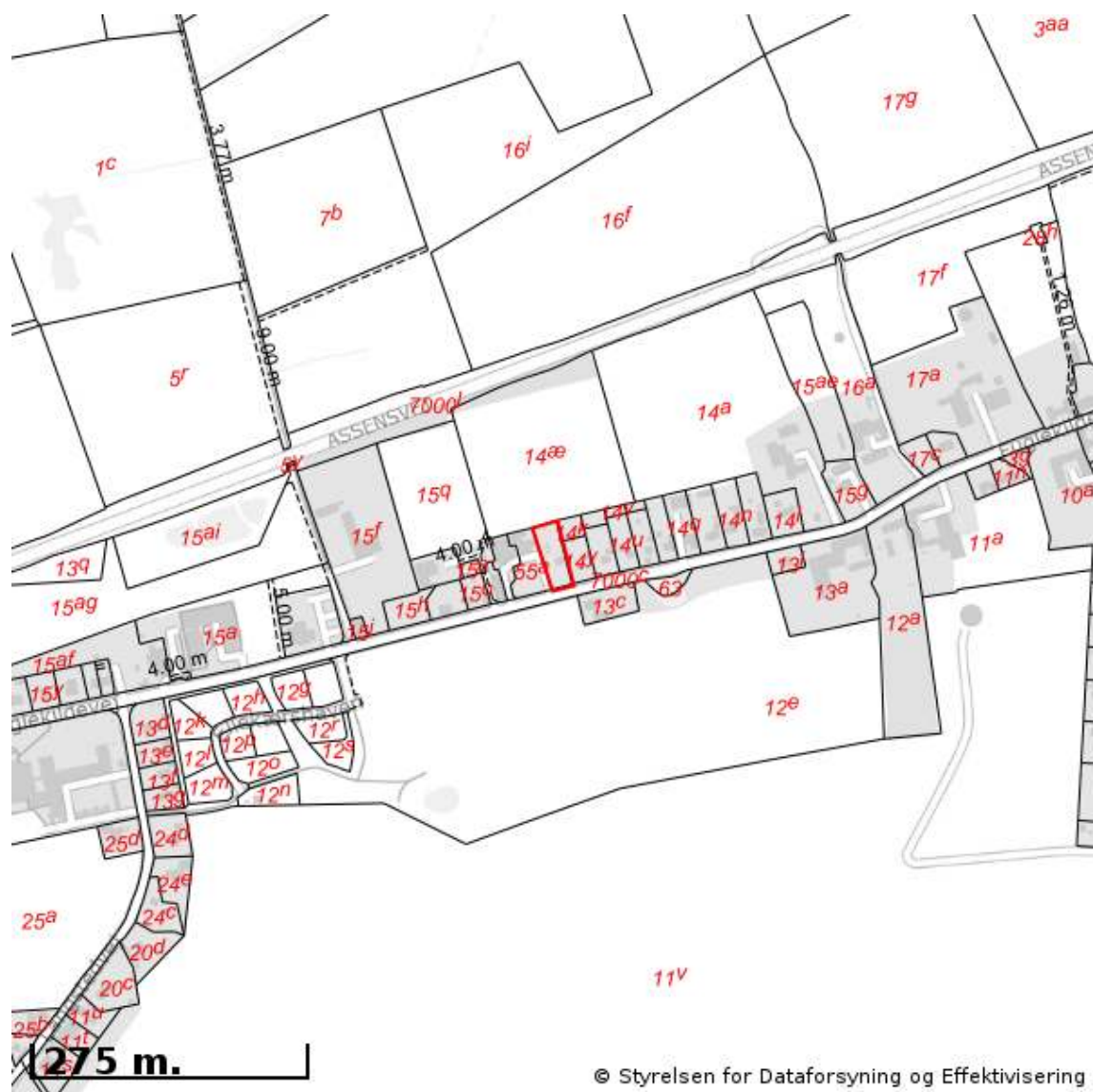
Kortet viser med farvemarkering de veje og stier, som vejmyndigheden har registreret som værende hhv. offentlige, private fælles eller private/almene/udlagte private fælles. Status for veje/stier uden farvemarkering er ikke oplyst. Kontakt kommunen for oplysning om disse.



# EJENDOMS DATA RAPPORT





## Oversigt over råstofområder

Berørende matr. 14p Verninge By, Verninge  
Oplysninger om råstofområder er indhentet d. 01-05-2026.



© Styrelsen for Dataforsyning og Effektivisering

Signaturforklaring:

-  Matriklens placering
-  Råstofgraveområde
-  Råstofinteresseområde
-  Areal med anmeldte rettigheder

OBS! Oplysninger om råstofområder indhentes fra Danmarks Arealinformation og vedligeholdes af regionerne. Kontakt regionen hvis du mener at der er fejl i råstofområderne.

## Auktionsopgørelse

Realkredit Danmark  
Gældsrådgivning  
Bernstorffsgade 40  
1577 København V

rdsupport@rd.dk  
Telefon 45 12 93 10  
www.rd.dk

Pantnr./lånr. 2018.1462-002  
Matrikel 14 P, Verninge By, Verninge  
Adresse Fuglekildevej 67  
Låntager Kristian Haugård Sørensen  
Fuglekildevej 67  
Boet Efter Kaj G.H. Sørensen  
c/o KRISTIAN HAUGÅRD SØ

1. maj 2026

Hovedstol	kr.	397.000,00
Restgæld pr. 01.07.2026	kr.	165.047,79
Lånetype: Obligationslån		
Ydelse pr. 01.07.2026	kr.	2.210,66
Rente p.a. 5,00000%		
Restløbetid 8 år.		

Fondskoder til indfrielse: DK0009269227

Ydelsen forfalder månedsvis forud hver den 1. i måneden,  
dog i juni og december er forfald den 11. i måneden.

Opgørelse pr. 23.06.2026

Restgæld pr. 01.07.2026	kr.	165.047,79
Restance pr. 11.06.2026	kr.	2.212,63
Restance pr. 01.05.2026	kr.	2.354,23
Restance pr. 01.04.2026	kr.	2.328,22
Restance pr. 01.03.2026	kr.	2.324,19
Restance pr. 01.02.2026	kr.	2.308,80
Restance pr. 01.01.2026	kr.	2.280,44
Restance pr. 11.12.2025	kr.	2.274,59
Restance pr. 01.11.2025	kr.	2.251,53
Restance pr. 01.10.2025	kr.	2.234,32
Restance pr. 01.09.2025	kr.	2.218,39
Restance pr. 01.08.2025	kr.	2.218,38
Restance pr. 01.07.2025	kr.	2.153,54
Morarente opgjort pr. 01.04.2026 - 23.06.2026	kr.	485,17

Total for lån nr. 002 anvendes til tvangsauktionssalgsopstillingen:

Kolonne 1	kr.	192.692,22
Kolonne 2	kr.	165.047,79
Kolonne 3	kr.	27.644,43

# Auktionsopgørelse

Realkredit Danmark  
Gældsrådgivning  
Bernstorffsgade 40  
1577 København V

rdsupport@rd.dk  
Telefon 45 12 93 10  
www.rd.dk

Pantnummer 2018.1462  
Matrikel 14 P, Verninge By, Verninge  
Adresse Fuglekildevej 67  
Låntager Kristian Haugård Sørensen  
Fuglekildevej 67  
Boet Efter Kaj G.H. Sørensen  
c/o KRISTIAN HAUGÅRD SØ

1. maj 2026

Opgørelse pr. 23.06.2026

---

Rykkerbrev	af 19.02.2026	kr.	100,00
Rykkerbrev	af 19.03.2026	kr.	100,00

Den totale gebyrrestance skal medtages på det bedst prioriterede lån.

Total for gebyrer anvendes til tvangsauktionssalgopstillingen:

Kolonne 1	kr.	200,00
Kolonne 3	kr.	200,00

## Auktionsafregning

Ret & Råd Fyn A/S  
Østergade 29  
5610 Assens

Realkredit Danmark  
Gældsrådgivning  
Bernstorffsgade 40  
1577 København V

rdsupport@rd.dk  
Telefon 45 12 93 10  
www.rd.dk

Pantnummer 2018.1462  
Matrikel 14 P, Verninge By, Verninge  
Adresse Fuglekildevej 67  
Låntager Kristian Haugård Sørensen  
Fuglekildevej 67  
Boet Efter Kaj G.H. Sørensen  
c/o KRISTIAN HAUGÅRD SØ

1. maj 2026

Auktionsdato: 23.06.2026  
Auktionskøbers betalingsdato: \_\_\_\_\_

Lånnr.: 002		
Restancer ialt	kr.	27.159,26
Morarenter ialt	kr.	485,17
Gebyrrestancer	kr.	200,00
Vedlagt ialt	kr.	27.844,43

Ret & Råd Fyn A/S  
Østergade 29  
5610 Assens

Realkredit Danmark  
Gældsrådgivning  
Bernstorffsgade 40  
1577 København V

rdsupport@rd.dk  
Telefon 45 12 93 10  
www.rd.dk

Pantnummer 2018.1462  
Matrikel 14 P, Verninge By, Verninge  
Adresse Fuglekildevej 67  
Låntager Kristian Haugård Sørensen  
Fuglekildevej 67  
Boet Efter Kaj G.H. Sørensen  
c/o KRISTIAN HAUGÅRD SØ

1. maj 2026

Vi har modtaget din anmodning og sender derfor en auktionsopgørelse over ejendommen pr. den 23. juni 2026.

Vi beder dig samtidig sende salgsopstillingen for ejendommen til os hurtigst muligt.

Samlet tilgodehavende pr. auktionsdagen	kr.	192.892,22
Heraf restgæld, rente og bidrag	kr.	165.047,79
Restancer, morarenter og gebyrestancer	kr.	27.844,43

Efter auktionen skal opkræves:		
Ydelser	kr.	27.159,26
Morarenter	kr.	485,17
Gebyrestancer	kr.	200,00

Ved afregning skal vedlagte "Auktionsafregning", udfyldt med dato for auktionskøbers indbetaling til Dem, indsendes til Realkredit Danmark.

Der vil blive pålagt ekstra renter (morarenter) fra auktionsdagen, indtil betalingen sker, for de ydelser, som ikke er betalt inden forfaldsdatoen. Det gælder også ydelser, som skal betales mellem den første og eventuelt anden auktion. Morarenter opkræves på fremtidige opkrævninger - rentesatsen fremgår af prisbladet på rd.dk.

Der kan være særlige betingelser for indfrielse af lånet. Derfor opfordres auktionskøber til at kontakte Realkredit Danmark for at få flere oplysninger om lånet.

Vi beder samtidig om at få tilsendt en liste over dem, der er indkaldt til auktionen - husk at medtage eventuelle kautionister og meddebitorer.

Med venlig hilsen

Realkredit Danmark

**Fra:** "4836 GRC - Kontakt" <grckontakt@danskebank.dk>  
**Sendt:** Mon, 4 May 2026 05:43:30 +0200  
**Til:** "Britt Laugesen" <bcl@ret-raad.dk>  
**Emne:** Prioritetsopgørelse for tvangsauktion RE0601BL (Hæftelsesnr. 2)  
**Prioritet:** High

Hej,

Tak for Deres brev.

Danske Bank har intet underpant.

Med venlig hilsen

Danske Bank  
Gældsrådgivningscenter  
Holmens Kanal 2-12  
1092 København K  
[grckontakt@danskebank.dk](mailto:grckontakt@danskebank.dk)  
Telefon +45 45 13 83 33  
[www.danskebank.dk](http://www.danskebank.dk)

**From:** <[noreply@tvang.dk](mailto:noreply@tvang.dk)>  
**Date:** May 1st, 2026 12:12  
**Subject:** Prioritetsopgørelse for tvangsauktion RE0601BL (Hæftelsesnr. 2)  
**To:** <[danskebank@danskebank.dk](mailto:danskebank@danskebank.dk)>  
**CC:** <[bcl@ret-raad.dk](mailto:bcl@ret-raad.dk)>

Du modtager denne mail, da du står opført som panthaver på nedenstående ejendom.

Tvangsauktion over 14p, Verninge By, Verninge,  
beliggende Fuglekildevej 67, 5690 Tommerup  
tilhørende

*Bemærk, at denne forespørgsel kun vedr. én hæftelse på sagen. Har du modtaget flere forespørgsler på sagen, bedes alle forespørgslerne udfyldes.*

Som advokat for har jeg begæret ovennævnte ejendom bortsolgt på tvangsauktion.

Til brug for udarbejdelse af salgsoptilling skal jeg anmode dig om, at udfylde prioritetsopgørelsen pr. auktionsdagen som du finder i nedenstående link, idet jeg kan oplyse at sagen er berammet til foretagelse .

Endvidere skal jeg anmode dig om at oplyse, om lånet er sikret ved kaution.

Du finder prioritetsopgørelsen ved at [klikke her](#).

For god ordens skyld gør jeg opmærksom på, at hvis du udelader at oplyse nødvendige informationer i forbindelse med auktionen, kan det medføre, at du ikke får dækket dine omkostninger i auktionssagen.

Dit svar bedes venligst være mig i hænde senest den d. 12. juni 2026, kl. 12:12

Som panthaver modtager du en e-mail med henvisning til salgsoptillingen når sagen offentliggøres, dog senest 14 dage før auktionsdagen.

### **Supplerende bemærkning**

Ingen supplerende bemærkninger

Med venlig hilsen

Britt Laugesen  
Ret&Råd Fyn A/S  
Telefon: 70101199  
E-mail: [bcl@ret-raad.dk](mailto:bcl@ret-raad.dk)

---

Please note that this message may contain confidential information and is for the intended recipient only. If you are not the intended recipient, please inform the sender and delete the message from your system without making, distributing or retaining any copies of it. Although we believe that the message and any attachments are free from viruses and other errors that might affect any computer or IT system in which it is received and opened, it is the responsibility of the recipient to ensure that the message and any attachments are virus free. We shall not be liable for the message if altered, changed or falsified, and we assume no responsibility for any loss or damage arising from the receipt or use of this message.

Danske Bank A/S CVR-nr. 61126228 – Copenhagen

**Fra:** "Opkrævning" <opkraevning@assens.dk>  
**Sendt:** Thu, 7 May 2026 09:38:04 +0200  
**Til:** "Britt Laugesen" <bcl@ret-raad.dk>  
**Emne:** SV: Sagsnr. 127205-1 - Fuglekildevej 67, Tommerup

Hej Britt.

Fortrinsberettiget ejendomsskat/bidrag inkl. 2026 til Assens Kommune udgør pr. auktionsdato kr. 1.880,74.

Indefrosset grundskyld på ejendommen udgør kr. 655,86.

Ejendomsbidragsbillet 2026 vedlagt.

Venlig hilsen

**Bo Borby**  
Pantefoged

Borgerservice - Team Opkrævning

Rådhus Allé 5

5610 Assens

Telefon: 64 74 74 08

[https://url41.mailanyone.net/scanner?m=1wKtJe-000000008Ry-](https://url41.mailanyone.net/scanner?m=1wKtJe-000000008Ry-3T9l&d=4%7Cmail%2F90%2F1778139000%2F1wKtJe-000000008Ry-3T9l%7Cin41e%7C57e1b682%7C21267457%7C11435972%7C69FC417E9046AFB376C3EAC1D867085F&o=e.wwwssnwakd.&s=fNCjpTVb8D9ux6S0HYjrWoVuGJU)

[3T9l&d=4%7Cmail%2F90%2F1778139000%2F1wKtJe-000000008Ry-](https://url41.mailanyone.net/scanner?m=1wKtJe-000000008Ry-3T9l&d=4%7Cmail%2F90%2F1778139000%2F1wKtJe-000000008Ry-3T9l%7Cin41e%7C57e1b682%7C21267457%7C11435972%7C69FC417E9046AFB376C3EAC1D867085F&o=e.wwwssnwakd.&s=fNCjpTVb8D9ux6S0HYjrWoVuGJU)

[3T9l%7Cin41e%7C57e1b682%7C21267457%7C11435972%7C69FC417E9046AFB376C3EAC1D867085F&o=e.www](https://url41.mailanyone.net/scanner?m=1wKtJe-000000008Ry-3T9l&d=4%7Cmail%2F90%2F1778139000%2F1wKtJe-000000008Ry-3T9l%7Cin41e%7C57e1b682%7C21267457%7C11435972%7C69FC417E9046AFB376C3EAC1D867085F&o=e.wwwssnwakd.&s=fNCjpTVb8D9ux6S0HYjrWoVuGJU)

[ssnwakd.&s=fNCjpTVb8D9ux6S0HYjrWoVuGJU](https://url41.mailanyone.net/scanner?m=1wKtJe-000000008Ry-3T9l&d=4%7Cmail%2F90%2F1778139000%2F1wKtJe-000000008Ry-3T9l%7Cin41e%7C57e1b682%7C21267457%7C11435972%7C69FC417E9046AFB376C3EAC1D867085F&o=e.wwwssnwakd.&s=fNCjpTVb8D9ux6S0HYjrWoVuGJU)



**ASSENS**  
**KOMMUNE**

*Med vilje og hjerte*

FLY TIL  
VESTFYN

Ta' tid til det vigtige ...

Se hvordan vi behandler dine oplysninger og hvilke rettigheder, du har på

[https://url41.mailanyone.net/scanner?m=1wKtJe-000000008Ry-](https://url41.mailanyone.net/scanner?m=1wKtJe-000000008Ry-3T9l&d=4%7Cmail%2F90%2F1778139000%2F1wKtJe-000000008Ry-3T9l%7Cin41e%7C57e1b682%7C21267457%7C11435972%7C69FC417E9046AFB376C3EAC1D867085F&o=e.wwwssnwae%2F.daindkdat&s=IT10aJQykpYpAktvZ4udfJ3t8es.)

[3T9l&d=4%7Cmail%2F90%2F1778139000%2F1wKtJe-000000008Ry-](https://url41.mailanyone.net/scanner?m=1wKtJe-000000008Ry-3T9l&d=4%7Cmail%2F90%2F1778139000%2F1wKtJe-000000008Ry-3T9l%7Cin41e%7C57e1b682%7C21267457%7C11435972%7C69FC417E9046AFB376C3EAC1D867085F&o=e.wwwssnwae%2F.daindkdat&s=IT10aJQykpYpAktvZ4udfJ3t8es.)

[3T9l%7Cin41e%7C57e1b682%7C21267457%7C11435972%7C69FC417E9046AFB376C3EAC1D867085F&o=e.www](https://url41.mailanyone.net/scanner?m=1wKtJe-000000008Ry-3T9l&d=4%7Cmail%2F90%2F1778139000%2F1wKtJe-000000008Ry-3T9l%7Cin41e%7C57e1b682%7C21267457%7C11435972%7C69FC417E9046AFB376C3EAC1D867085F&o=e.wwwssnwae%2F.daindkdat&s=IT10aJQykpYpAktvZ4udfJ3t8es.)

[ssnwae%2F.daindkdat&s=IT10aJQykpYpAktvZ4udfJ3t8es.](https://url41.mailanyone.net/scanner?m=1wKtJe-000000008Ry-3T9l&d=4%7Cmail%2F90%2F1778139000%2F1wKtJe-000000008Ry-3T9l%7Cin41e%7C57e1b682%7C21267457%7C11435972%7C69FC417E9046AFB376C3EAC1D867085F&o=e.wwwssnwae%2F.daindkdat&s=IT10aJQykpYpAktvZ4udfJ3t8es.)

---

**Fra:** Britt Laugesen <bcl@ret-raad.dk>

**Sendt:** 1. maj 2026 13:08

**Til:** kundeservice@assensforsyning.dk; Opkrævning <opkraevning@assens.dk>

**Emne:** Sagsnr. 127205-1 - Fuglekildevej 67, Tommerup

Vedhæftet fremsendes berømmelse af tvangsauktion over ejendommen Fuglekildevej 67, Tommerup til den 23. juni 2026 kl. 11:00 ved retten i Odense.

I bedes alle opføre jeres krav pr. auktionsdagen og fremsende opgørelse til min mail- hurtigst muligt.

Assens Kommune bedes fremsendes opgørelse over fortrinsberettiget omkostninger på ejendommen, info om evt. indefrosset stats/ kommune gæld og ejendomsbidragsbilletten for 2026.

Assens Forsyning bedes fremsende opgørelse over fortrinsberettiget omkostninger vedr. renovation.

Med venlig hilsen

**Ret&Råd**  
ADVOKATER

**Britt Laugesen**  
Advokatsekretær

**Ret&Råd Fyn A/S**  
Erhvervsafdelingen i Odense

Email: [bcl@ret-raad.dk](mailto:bcl@ret-raad.dk)  
Direkte: (+45) 63 62 17 90  
Telefon: (+45) 70 10 11 99

Albanigade 30, 1. sal  
5000 Odense C  
[www.ret-raad.dk/Fyn](http://www.ret-raad.dk/Fyn)  
CVR.30 55 49 57

Krypteret Mail: [odense@ret-raad.dk](mailto:odense@ret-raad.dk)

Når vi modtager en e-mail, registrerer vi de personoplysninger, der fremgår af e-mailen. Læs vores persondatapolitik klik [HER](#)

**Fra:** "Lone Buch" <lbu@assensforsyning.dk>  
**Sendt:** Tue, 5 May 2026 10:13:52 +0200 (CEST)  
**Til:** "Britt Laugesen" <bcl@ret-raad.dk>  
**Emne:** VS: Sagsnr. 127205-1 - Fuglekildevej 67, Tommerup

Hej Britt.

Vi anmelder hermed fortrinsberettiget krav vedrørende renovation for perioden 21.10.2024 – 23.06.2026 med 3.414,29 kr. Hertil kommer udlæg til inkassoomkostninger til vores advokat med 2.050,00 kr., således at vi i alt anmelder krav på **5.464,29 kr.**

Beløbet kan betales til vores konto i Danske Bank, reg.nr. 4366, konto nr. 4372 215 526. Angiv venligst ejendommens adresse ved betalingen.

Hvis der berammes ny auktion – eller auktionen tilbagekaldes – bedes det venligst meddelt vores kontor.

Venlig hilsen

**Lone Buch**  
Kundeservicemedarbejder  
Assens Forsyning A/S  
Direkte: +45 6344 9017  
Mobil:  
E-mail: [lbu@assensforsyning.dk](mailto:lbu@assensforsyning.dk)  
[www.assensforsyning.dk](http://www.assensforsyning.dk)

 **ASSENS**  
FORSYNING  
Forsyningsparken 2, 5610 Assens  
Telefon: +45 6344 9000  
E-mail: [post@assensforsyning.dk](mailto:post@assensforsyning.dk)



---

**Fra:** Britt Laugesen <[bcl@ret-raad.dk](mailto:bcl@ret-raad.dk)>  
**Sendt:** 1. maj 2026 13:09  
**Til:** Kundeservice <[Kundeservice@assensforsyning.dk](mailto:Kundeservice@assensforsyning.dk)>; [opkraevning@assens.dk](mailto:opkraevning@assens.dk)  
**Emne:** Sagsnr. 127205-1 - Fuglekildevej 67, Tommerup

Vedhæftet fremsendes berømmelse af tvangsauktion over ejendommen Fuglekildevej 67, Tommerup til den 23. juni 2026 kl. 11:00 ved retten i Odense.

I bedes alle opgøre jeres krav pr. auktionsdagen og fremsende opgørelse til min mail- hurtigst muligt.

Assens Kommune bedes fremsendes opgørelse over fortrinsberettiget omkostninger på ejendommen, info om evt. indefrosset stats/ kommune gæld og ejendomsbidragsbilletten for 2026.

Assens Forsyning bedes fremsende opgørelse over fortrinsberettiget omkostninger vedr. renovation.

Med venlig hilsen

**Ret&Råd**  
ADVOKATER

**Britt Laugesen**  
Advokatsekretær

**Ret&Råd Fyn A/S**  
Erhvervsafdelingen i Odense

Email: [bcl@ret-raad.dk](mailto:bcl@ret-raad.dk)  
Direkte: (+45) 63 62 17 90  
Telefon: (+45) 70 10 11 99

Albanigade 30, 1. sal  
5000 Odense C  
[www.ret-raad.dk/Fyn](http://www.ret-raad.dk/Fyn)  
CVR.30 55 49 57

Krypteret Mail: [odense@ret-raad.dk](mailto:odense@ret-raad.dk)

Når vi modtager en e-mail, registrerer vi de personoplysninger, der fremgår af e-mailen. Læs vores persondatapolitik klik [HER](#)

**Fra:** "Fagligsupport" <Fagligsupport@gfforsikring.dk>  
**Sendt:** Mon, 4 May 2026 12:13:22 +0200  
**Til:** "Britt Laugesen" <bcl@ret-raad.dk>  
**Emne:** SV: Brandforsikring vedr. Tvangsauktion Fuglekildevej 67, 5690 Tommerup (P 4606663)

Tak for din mail.

Skyldig brandpræmie for perioden 01,09,2022 – 31.08.2023:	1.307,37 kr.
Skyldig brandpræmie for perioden 01.09.2023 – 31.08.2024:	1.341,06 kr.
Skyldig brandpræmie for perioden 01.09.2025 – 23.06.2026:	1.267,09 kr.
<b>I alt</b>	<b>3.915,52 kr.</b>

Beløbet kan overføres til kontonr. 5051 – 1189842 påført policenr. 4606663.

Police er vedlagt.

Der har ikke været nogen skader.

God dag.

Venlig hilsen  
**Lone Sørensen**  
Forsikringsfaglig konsulent  
Faglig Support  
GF Forsikring  
Direkte: 72 24 43 42  
Email: [lons@gfforsikring.dk](mailto:lons@gfforsikring.dk)



Jernbanevej 65 • 5210 Odense NV  
Tlf. 70 13 80 80 • [gfforsikring.dk](http://gfforsikring.dk)

*Denne e-mail er beregnet til den angivne person og kan indeholde fortrolig information, eventuelt i et passwordbeskyttet bilag. Hvis du ved en fejl modtager e-mailen, beder jeg dig venligst informere afsender om fejlen ved at bruge svar-funktionen. Samtidig beder jeg dig slette e-mailen i dit system uden at videresende eller kopiere den. E-mailen og eventuelle vedhæftede bilag er mig bekendt fri for virus og andre fejl. Du skal nøje vurdere, om du har tillid til afsender og i øvrigt forventer at modtage denne e-mail og et eventuelt password beskyttet bilag. Dine personoplysninger behandles i overensstemmelse med vores persondatapolitik, som findes på vores hjemmeside her: [Persondatapolitik og samtykke - Behandling af oplysninger](#) | GF Forsikring.*

---

**Fra:** Britt Laugesen <bcl@ret-raad.dk>  
**Sendt:** 1. maj 2026 11:58  
**Til:** Fagligsupport <Fagligsupport@gfforsikring.dk>  
**Emne:** Brandforsikring vedr. Tvangsauktion Fuglekildevej 67, 5690 Tommerup

Til rette vedkommende.

Som rekvirent har vi begæret tvangsauktion på ejendommen Fuglekildevej 67, 5690 Tommerup tilhørende Kristian Justus Haugaard Sørensen  
Tvangsauktionen er berammet til foretagelse .23/6-2026 kl. 11:00

Jeg har desværre ikke kendskab til forsikringsselskabet fra sagens dokumenter. Ej heller har ejer været behjælpelig med information herom.

Er ovennævnte ejendom ikke forsikret hos Jer, beder jeg om, at I ser bort fra denne henvendelse.

Til brug for min udarbejdelse af salgsopstilling skal jeg venligst bede jer om at sende mig en kopi af policen/policerne samt en skadshistorik og oplysninger om alle verserende skadesager.

Jeg skal endvidere bede jer om at opgøre jeres eventuelle krav pr. tvangsauktionsdatoen således at krav, der hæfter direkte på ejendommen, opgøres særskilt. Såfremt der ikke er restancer på ejendommen, bedes I venligst oplyse pr. hvilken dato, præmien er betalt til og med.

For at kunne overholde de lovbestemte frister om bekendtgørelse af auktionen, skal jeg bede jer sende det ønskede materiale hurtigst muligt.

Med venlig hilsen

Britt Laugesen  
Ret&Råd Fyn A/S  
Albanigade 30, 1, 5000 Odense  
Telefon: 70101199  
E-mail: [bcl@ret-raad.dk](mailto:bcl@ret-raad.dk)



# KØBERVEJLEDNING - TVANGSAUKTION OVER FAST EJENDOM

## 1. Salgsopstilling.

Salgsopstillingen er auktionens vigtigste dokument. Den skal indeholde oplysning om salgsvilkårene og andre væsentlige forhold.

Salgsvilkårene er justitsministeriets auktionsvilkår, der findes i salgsopstillingen. Eventuelle fravigelser meddeles på auktionsmødet.

Salgsopstillingen udfærdiges af den, der har anmodet om auktionen (rekvirenten) eller dennes advokat.

Salgsopstillingen kan ses på eller downloades fra internettet, hvor der annonceres og informeres om tvangsauktioner. Retterne tilbyder gratis wifi.

## 2. Købesummen

Den samlede købesum består af budsummen med tillæg af størstebeløbet. Størstebeløbet er det beløb, der skal betales ud over budsummen, og består af fortrinsberettigede krav og sagsomkostninger. Størstebeløbet oplyses under auktionen. Beløbet er anslået i salgsopstillingen.

Derudover skal en køber betale en auktionsafgift på 1.500 kr. Hertil kommer udgifter til tinglysning.

## 3. Budgivningen

Alle kan byde på en tvangsauktion.

Når man byder, skal man oplyse, hvem man byder for.

Byder man for andre, skal man medbringe skriftlig original fuldmagt.

Byder man for et selskab eller lignende, skal man medbringe en aktuel tegningsudskrift.

Det er ikke muligt at byde skriftligt eller via elektroniske medier.

Fogedretten kan kræve, at man straks sandsynliggør, at man kan opfylde sit bud. Bud på auktion er bindende.

Bud på 1. auktion er bindende i 6 uger, hvis der skal holdes ny auktion.

## 4. Sikkerhed

Højestbydende skal stille sikkerhed for auktionsvilkårenes opfyldelse.

Sikkerheden udgør:

- dækkede restancer (salgsopstillingen kolonne 3)
- ¼ af de dækkede hæftelser, der kan kræves udbetalt (salgsopstillingens kolonne 4) og
- størstebeløbet

I salgsopstillingen findes en foreløbig beregning. Det nøjagtige beløb afhænger af budets størrelse og kan derfor først beregnes efter budgivningen.

Sikkerheden kan kræves stillet straks, når budgivningen er sluttet. Man kan ikke indrette sig på, at man kan få mulighed for at gå i banken, kontakte sin advokat eller lignende.

På auktionsmødet vil fogedretten normalt tillade, at højestbydende får en frist på op til 7 dage til at stille sikkerheden, hvis man straks stiller sikkerhed for omkostningerne til et nyt auktionsmøde ("den lille sikkerhed"). Beløbet udgør normalt op til 10.000 kr. og fastsættes af fogedretten under auktionsmødet.

Sikkerhed kan stilles ved:

- kontanter
- bankgaranti (ikke tidsbegrænset eller betinget)
- advokatindeståelse (kun hvis rettighedshaverne accepterer dette)
- "Den lille sikkerhed" kan stilles ved MobilePay. Overførslen skal i så fald "swipes" over for fogeden med angivelse af AS-nummeret i emnefeltet.

Sikkerhed kan ikke stilles ved Dankort/hævekort, lånebevis, dokumentation for nødvendige midler på bankkonto, udenlandsk valuta o.lign.

Vær opmærksom på, at sikkerheden ikke kan bruges til at betale med. Stilles sikkerheden kontant, skal man bruge "dobbel" likviditet.

Sikkerheden frigives først, når det er dokumenteret, at auktionsvilkårene er opfyldt.

## 5. Ny auktion

Ejeren og udækkede rettighedshavere kan anmode om ny auktion.

Den, der anmoder om ny auktion, skal stille sikkerhed for omkostningerne herved. Beløbet udgør normalt op til 10.000 kr.

Udækkede rettighedshavere og ejeren kan indgå en hammerslagsaftale. En hammerslagsaftale er en aftale om, at den ny auktion kan tilbagekaldes af den, som har anmodet om ny auktion. Konsekvensen er, at ejendommen sælges til højestbydende på 1. auktion, og at ny auktion ikke afholdes.

## 6. Råderet over ejendommen

En køber får først rådighed over ejendommen, når fogedretten har modtaget hele sikkerhedsstillelsen for auktionsvilkårenes opfyldelse.

Skal der holdes ny auktion, får køberen først rådighed over ejendommen, når den ny auktion har været afholdt.

En køber skal forrente den dækkede gæld fra tidspunktet for første auktion.

## 7. Auktionsskøde

Via [www.tinglysning.dk](http://www.tinglysning.dk) kan køber selv oprette et auktionsskøde, når auktionsafgiften og eventuel moms er betalt. Køber skal vedhæfte en udskrift af auktionsbogen og samtykkeerklæringer fra samtlige, dækkede rettighedshavere i kolonneopstillingen og alle de rettighedshavere, der har beløb til gode ud over auktionsbuddet - det, der kaldes størstebeløbet. Ingen af dokumenterne må indeholde oplysninger om personnumre.

Køber skal orientere fogedretten, når et digitalt skøde er klar til underskrift og i den forbindelse oplyse under hvilket navn, dokumentet kan søges frem.

Hvis ejendommen skal videresælges, sparer man tinglysningsafgift ved at oprette et transportskøde, hvorved retten til at få udstedt auktionsskøde overdrages. Transportskødet skal også vedhæftes sammen med de andre dokumenter.

Køber skal selv sørge for at få tinglyst auktionsskødet og at anmode Tinglysningsretten om at slette helt eller delvist udækkede hæftelser.

Du kan læse mere om digitale auktionsskøder [her](#)

Køber skal endvidere betale en tinglysningsafgift. Se tinglysningsafgiftsloven og SKAT.dk - tinglysningsafgiftsvejledningen.

## Bekendtgørelse 1978-12-15 nr. 652 om tvangsauktionsvilkår

(fast ejendom),

som ændret ved bkg 1982-03-31 nr. 121, bkg 1989-12-18 nr. 866, bkg 1990-12-21 nr. 896, bkg 2003-06-17 nr. 519, bkg 2016-02-26 nr. 185 og bkg 2020-03-26 nr. 316

I medfør af § 570, stk. 1, i lov om rettens pleje, jf. lovbekendtgørelse nr. 938 af 10. september 2019, fastsættes:

§ 1. Tvangsauktion over fast ejendom skal afholdes på justitsministeriets tvangsauktionsvilkår, jf. bilaget til bekendtgørelsen.

§ 2. Bekendtgørelsen træder i kraft den 1. januar 1979 og får virkning for tvangsauktioner, der afholdes i henhold til anmodninger indgivet til fogedretten efter den 1. januar 1979.

### BILAG

#### Tvangsauktionsvilkår (fast ejendom)

##### 1. Auktionen omfatter

- Auktionen omfatter ejendommen med eventuelle bygninger og - hvis fogedretten ikke tilkendegiver andet - driftsinventar og driftsmateriel, derunder maskiner og tekniske anlæg af enhver art, der hører til ejendommen, og ved landbrugsejendomme tillige ejendommens besætning, gødning, afgrøder mv.  
Ejendommen mv. sælges, som den er ved auktionen med de rettigheder og forpligtelser, hvormed den tilhører den nuværende ejer.
- Hvis ejendommen eller en del af denne er udlejet, kan køber efter ejendommens overtagelse kræve den leje, der ikke er betalt på auktionstidspunktet.

Køberen kan ikke gøre krav på forudbetalt leje, der er omfattet af tinglysningslovens § 3, stk. 2.

##### 2. Salgsopstilling

Ejendommen og det tilhørende, der følger med, beskrives i en særlig salgsopstilling. Salgsopstillingen indeholder oplysning om ejendommens hæftelser og byrder og oplyser endvidere om andre forhold vedrørende ejendommen og auktionen, som må antages at være af væsentlig betydning for køber, herunder ejendommens og eventuelt medfølgende løsøres momsmæssige behandling.

Salgsopstillingen udleveres på fogedrettens kontor.

##### 3. Servitutter mv.

Fogedretten angiver under auktionen, i hvilket omfang de bydende ud over auktionsbudet skal overtage eller opfylde servitutter, brugsrettigheder, aftægts-, livrente- eller lignende forpligtelser.

##### 4. Auktionsbudet mv.

Enhver kan byde på auktionen, men fogedretten kan forlange, at en bydende straks sandsynliggør, at han kan opfylde sit bud.

Er der tale om et momspligtigt salg, skal det endelige bud, som antages, tillægges moms

Minimum for overbudene fastsættes af fogedretten.

Ejendommen sælges til den højstbydende, hvis dennes bud antages (se pkt. 7), medmindre det beslutes, at en ny auktion skal afholdes.

Enhver, der har afgivet bud på første auktion, er bundet af sit bud, indtil auktionen er sluttet. Meddeles der i henhold til pkt. 7 udsættelse med henblik på tilvejebringelse af sikkerhed, gælder bundetheden, indtil sikkerheden er stillet. Skal der afholdes ny auktion i henhold til retsplejelovens § 576, er samtlige bydende på første auktion bundet indtil slutningen af den nye auktion, dog højst i 6 uger efter første auktion. På den nye auktion er kun det bud bindende, der får hammerslag.

##### 5. Ejendommens overtagelse

Køberen overtager straks ejendommen. Har køberen fået udsættelse til at stille sikkerhed for opfyldelse af auktionsvilkårene, overtages ejendommen dog først, når sikkerheden er stillet.

Køberen sørger selv for - om nødvendigt ad retslig vej - at blive indsat i besiddelsen af det solgte.

Fra det tidspunkt, køberen skal overtage ejendommen, henligger den for hans regning og risiko i enhver henseende.

##### 6. Køberens forpligtelser

###### A. Opfyldelse af auktionsbudet

Auktionsbudet anvendes, så langt det rækker, til dækning af hæftelserne i prioritetsordenen. Hæftelsernes nøjagtige størrelse oplyses under auktionen.

Auktionsbudet opfyldes således:

- Køberen *overtager* de hæftelser, der ikke kan kræves udbetalt. Overtagelsen er dog betinget af, at restancer og eventuelle særlige afdrag betales inden 4 uger efter auktionens slutning.
- Køberen *betaler* de hæftelser, der kan kræves udbetalt.

Beløb, der skal betales efter pkt. b, betales inden 6 måneder efter auktionens slutning.

Eventuel kursgevinst ved indfrielse af lånene tilfalder køberen, ligesom han bærer eventuelt kurstab samt tab ved, at kontantlån med særlige indfrielsesvilkår må indfries med et større beløb end lånets kontante pålydende.

Andele i reserve- og administrationsfonde tilfalder køberen, når der bliver fuld dækning til de pågældende lån.

Pantegælden forrentes fra datoen for den første auktion med den rente, der tilkommer hver enkelt panthaver. Er der tale om en indekspanteret, beregnes renten på grundlag af restgælden som reguleret ved sidste ordinære indeksregulering.

Overstiger auktionsbuddet, hvad der kræves til dækning af panthaverne, tilfalder det overskydende beløb den hidtidige ejer af ejendommen. Er ejendommen omfattet af § 83 a, stk. 1, i lov om friplejeboliger, tilfalder den del af auktionsbuddet, der overstiger, hvad der kræves til dækning af panthaverne med tillæg af friplejeboligleverandørens eget kapitalindskud, Landsbyggefonden. Køberen betaler et eventuelt overskydende beløb til Landsbyggefonden. Overskydende beløb forrentes med en årlig

rente, der svarer til den fastsatte referencesats med et tillæg på 7 pct. Som referencesats anses den officielle udlånsrente, som Nationalbanken har fastsat henholdsvis pr. den 1. januar og den 1. juli det pågældende år.

### B. Beløb, der skal betales ud over auktionsbudet

Under auktionen oplyses arten og størrelsen af de omkostninger, som køberen skal betale ud over auktionsbudet. Det samme gælder skatter, afgifter, byrder, hæftelser og andre pligter, som køberen skal betale eller overtage ud over auktionsbudet.

På auktionen oplyses et størsteløb for, hvad der skal *betales*, og hvilke krav og pligter, der kan *overtages*.

Af krav, der typisk skal udredes eller overtages ud over auktionsbudet, kan særligt nævnes:

- Auktionsrekvirentens udlægsomkostninger og omkostninger ved gennemførelse af auktionen, herunder salær til advokat samt honorar til en af fogedretten antaget sagkyndig.
- Salær og rejseomkostninger til repræsentanter for de andre i ejendommen berettigede.

Vedrørende a og b er det en betingelse, at de pågældende rettighedshavere får andel i auktionsbudet. Ved delvis dækning nedsættes salærkravet forholdsmæssigt.

Er auktionen rekvireret af et konkursbo eller et dødsbo, hvori gælden ikke er vedgået, betales dog altid fuldt rekvirent-salær.

- Ejendomsskatterestancer.
- Brandforsikringsbidrag.
- Gade-, vej- og fortovsbidrag.
- Ophævet.
- Ophævet.
- Brugspanthavers underskud efter afholdelse af nødvendige udgifter ved bestyrelse, drift og vedligeholdelse mv. af ejendommen. Overskud afskrives i brugspanthaverens fordring og derefter i den i øvrigt bedst berettigedes fordring.
- Nødvendige udgifter til ejendommens bestyrelse, drift og vedligeholdelse mv., som er afholdt af auktionsrekvirenten, selv om ejendommen ikke har været taget til brugeligt pant.
- Krav, der i henhold til lejelovgivningen, brandsikringslovgivningen og bygningslovgivningen er gældende mod enhver uden tinglysning.

Beløb, der skal betales ud over auktionsbudet, udredes inden 4 uger efter auktionens slutning til rette vedkommende.

### C. Afgifter mv. til det offentlige i anledning af auktionen

- Fogedrettens udgifter.
- Auktionsafgift.
- Moms af budsummen og størsteløbet, hvis der er tale om et helt eller delvist momspligtigt salg.

De under a, b og c nævnte udgifter mv. betales ved auktionens slutning.

### 7. Køberens sikkerhedsstillelse

Efter hammerslaget skal køberen straks over for fogedretten stille sikkerhed for opfyldelse af auktionsvilkårene.

Sikkerheden kan stilles ved deponering af penge eller børsnoterede værdipapirer, ved bankgaranti eller på anden måde, som godkendes af fogedretten.

Sikkerhedens størrelse skal svare til:

- Restancer mv., jf. pkt 6.A litra a,
- ¼ af de hæftelser, der kan kræves udbetalt, jf. pkt 6.A litra b, og
- størsteløbet, der skal betales ud over auktionsbudet, jf. pkt 6.B.

Sikkerheden kan dog hverken være mindre end et års renteudgift af de overtagne prioriteter eller mindre end værdien af det tilbehør, der medfølger ejendommen, med tillæg af ½ års lejeindtægt, hvis ejendommen helt eller delvis er udlejet. Ved bortforpagtede landbrugsejendomme dog med tillæg af 1 års forpagtningssafgift.

Enhver, der opnår dækning ved auktionen, kan for sit vedkommende både før og efter denne give afkald på sikkerhedsstillelse. Gives der afkald fra nogle, men ikke fra alle, kan fogedretten fastsætte en mindre sikkerhedsstillelse end ovenfor nævnt. Sikkerheden kan dog ikke være mindre end 1 års renteudgift af de overtagne prioriteter.

Stilles den krævede sikkerhed ikke, ses der bort fra budet, og hammerslaget annulleres, hvorefter auktionen straks genoptages. Fogedretten kan dog i stedet udsætte auktionen og give højstbydende en frist på ikke over 7 dage til at stille sikkerheden, forudsat at der straks stilles sikkerhed for de omkostninger, der vil være forbundet med afholdelse af nyt auktionsmøde.

### 8. Køberens misligholdelse

Hvis køberen ikke opfylder auktionsvilkårene, kan enhver, der i anledning af auktionen kan rette krav mod køberen, kræve, at det solgte sættes til en ny og eneste auktion (*misligholdelsesauktion*) for købers risiko, således at køberen skal tilsvare, hvad der måtte bydes mindre på den ny auktion, uden at have krav på, hvad der måtte bydes mere.

I stedet for at kræve misligholdelsesauktion kan enhver, der ikke har givet afkald på sikkerhedsstillelse, kræve, at den af køberen stillede sikkerhed af fogedretten realiseres og fordeles blandt de berettigede i den rækkefølge, de har krav på at blive fyldestgjort. Bringer dette ikke køberens misligholdelse til ophør, kan der herefter kræves afholdt misligholdelsesauktion.

Begæres sikkerheden først realiseret efter afholdelse af misligholdelsesauktion, kan sikkerheden alene benyttes til dækning af det tab, der er opstået ved, at der er budt mindre på misligholdelsesauktionen.

### 9. Auktionsskøde

Når køberen godtgør, at auktionsvilkårene er opfyldt, kan han kræve, at fogeden udsteder auktionsskøde til ham. Køberen skal tage skøde på ejendommen inden 1 år efter auktionen.

Køberen betaler selv de omkostninger, der måtte være forbundet med udstedelse af skødet, dettes tinglysning, overtagelse af hæftelser samt slettelse af tingbogen af de rettigheder, der ikke opnåede dækning på auktionen.

### 10. Auktionsvilkårenes fravigelighed

Foranstående vilkår kan ikke fraviges til ugunst for køberen, medmindre auktionen angår en forretnings-, industri-, landbrugs- eller udlejningsejendom. Er ejendommen omfattet af § 83 a, stk. 1, i lov om friplejeboliger, kan vilkårene endvidere ikke fraviges til ugunst for Landsbyggefonden.

### 11. Særlige vilkår: - - -