

SALGSOPSTILLING

TIL BRUG FOR TVANGSAUKTION OVER FAST EJENDOM



Bregentvedvej 31, 4690 Haslev

Tvangsauktion: tirsdag den 09-06-2026 kl. 09:20

Retten i Næstved, Mødelokale F, Kasernevej 20, 1., 4700 Næstved

Retten AS nummer: AS 3-56/2026

Der er ikke fastsat dato for fremvisning af ejendommen. Eventuelt interesserede kan tilmelde sig fremvisning på hjemmesiden, eller rette henvendelse til kontoret med henvisning til sagsnummeret.

DreistStorgaard Advokater A/S v/advokat Katja Skovlund Jensen

Bag Haverne 32, 4600 Køge

dreiststorgaard.dk / / 56 63 44 66 / hkh@dslaw.dk

Salgsopstilling	3
BBR-meddelelse	10
Ejendomsvurdering	16
Bidragsbillet	17
Lejekontrakt	18
Foreløbigt panthaverregnskab	33
Tingbogsattest	36
Opgørelse Nykredit Realkredit	41
Opgørelse inkassoomkostninger - Nykredit Realkredit	47
Opgørelse og ejerpantebrev hæftelse 2	48
Opgørelse kommunen	54
Opgørelse Gældsstyrelsen	55
Opgørelse renovation	58
Opgørelse Alm Brand Forsikring	59
Ejendomsdatarapport	60
Jordforureningsattest	114
Raastofplanskort	118
Vejforsyningskort	119
Energimaerkning	120
Servitutter	134
Bekendtgørelse om Tvangsauktionsvilkår fast ejendom	147
Domstolsstyrelsens købervejledning	152

SALGSOPSTILLING	
Journalnummer	195300
Rettens AS nummer	AS 3-56/2026

Beliggende	Bregentvedvej 31, 4690 Haslev
Matrikel nr.	8t, Haslev By, Haslev
Tilhørende	CONCARE EJENDOMSSKAB ApS, CVR nr.: 31085616 under konkurs,
Auktionstidspunkt	Tirsdag den 09-06-2026 kl. 09:20
Auktionssted	Retten i Næstved, Mødelokale F Kasernevej 20, 1. 4700 Næstved E-mail: foged.nae@domstol.dk
Evt. bemærkning til auktionen	
Forslag til særlige vilkår jf. auktionsvilkårenes pkt. 11	
Rekvirent	Konkursboet efter Concare Ejendomsselskab ApS v/kurator advokat Pierre Martin Ellegaard Adolfsen
Hæftelse nr.	Konkursboet
v/advokat	Katja Skovlund Jensen

OPLYSNINGER OM EJENDOMMEN	
Ejendomskategori	Beboelsesejendom
Ejendomsværdi pr. 01-01-2020	Kr. 1.679.000,00
Grundværdi	Kr. 571.000,00
Boligareal jf. BBR	172 m ²
Erhvervsareal jf. BBR	0 m ²
Grund	685 m ² heraf vej 0 m ²
Vurdering i.h.t. Retsplejelovens §562	Ingen
Ejendomsskat og ejendomsbidrag for 2026	Kr. 8.894,00 / Kr. 157,64
Bemærkning til ejendomsskatter	Der tages forbehold for ejendomsværdiskat og ejendomsskat, da der kan være afvigelser på den enkelte ejendom.
Forsikringsforhold	Alm Brand Forsikring A/S
Police nr.	46918363
Lejemål	Ja, se vedhæftede lejekontrakt
Byrder og servitutter	Ja, se vedhæftede tingbogsattest
Byggeår	1909
Antal værelser	0
Energimærke	

A. PRIORITETSOPGØRELSE				
Pant- og udlægshavere	1. Fordring - pr. auktionsdagen	2. Restgæld der kan overtages, incl. renter	3. Restancer (incl. evt. ejerskiftegebyr)	4. Hæftelser, der kræves indfriet
<u>Hæftelse nr. 1</u> Nykredit Realkredit A/S CVR.nr. 12719280 v/DreistStorgaard Advokater A/S Realkreditpantebrev lyst d. 2011-01-31 for kr. 2.175.000,00. Tilpasningslån med kvartårlige terminsydelser.	1.515.008,81	1.317.647,87	197.360,94	0,00
I alt ved budsum	1.515.008,81	1.317.647,87	197.360,94	0,00
<u>Hæftelse nr. 2</u> CONCARE EJENDOMSELSKAB ApS, CVR.nr 31085616 med tinglyst underpant til Solbjergvej 3 ApS, CVR.nr. 35805893 Ejerpantebrev lyst d. 2024-03-07 for kr. 2.000.000,00. Der henvises til vedhæftet opgørelse fra underpanthaver. Rekvirenten har anmodet om en korrigeret opgørelse med alene det tinglyste beløb og 1 års renter. Evt. øvrige renter forbeholdes efterstillet. pbh@revisorteamet.dk	2.481.399,12	0,00	0,00	2.481.399,12
I alt ved budsum	3.996.407,93	1.317.647,87	197.360,94	2.481.399,12

B. STØRSTEBELØBET, DER SKAL BETALES/OVERTAGES	
Udover auktionsbudet jf. vilkårenes pkt. 6	Kr. 155.629,63
Heraf kontant at betale inden 4 uger	Kr. 117.629,63
Gæld, der kan overtages (Størstebeløbet - kontantbeløbet)	Kr. 38.000,00
Om art og afvikling oplyses: Depositum	

Det under B anførte beløb størstebeløb fremkommer således	
a) Rekvirentens udlægs- og auktionsomkostninger (salærer, gebyrer m.m.)	Kr. 38.282,00
b) Rettighedshavernes mødesalærer m.v.	Kr. 3.750,00
c) Restancer vedr.	
1. Gældsstyrelsen - anslået	Kr. 18.892,77
2. Kommunal ejendomsbidrag - anslået	Kr. 3.357,19
3. Renovation - anslået	Kr. 19.434,96
4. Vejbidrag m.v.	Kr. 0,00
5. Kloakbidrag m.v.	Kr. 0,00
6. Andre offentlige bidrag	Kr. 0,00
7. Brandforsikringsbidrag - anslået	Kr. 3.000,89
8. Krav i.h.t. lejelovgivning (depositum m.m.) - anslået	Kr. 38.000,00
9. Krav i.h.t. brandsikringslovgivning	Kr. 0,00
10. Foreløbigt panthaverregnskab, underskud - anslået	Kr. 30.911,82
C. Afgifter m.v. til det offentlige i anledning af auktionen. Se vedlagte vejledning i brug af salgsopstilling	

Ved et auktionsbud på (beregnet efter ejendomsværdi eller sagkyndig vurdering, jfr. Retsplejelovens § 562)	Kr. 1.679.000,00
Udgør sikkerhedsstillelsen, jfr. Vilkårenes pkt. 7	Kr. 393.988,37
Denne salgsopstilling er udarbejdet d. 11-05-2026 af advokat Katja Skovlund Jensen	

I Opgørelse af udlægs- og auktionsomkostninger	
Rekvirentsaler	Kr. 31.250,00
Folkeregisteroplysning	Kr. 52,00
Befordring	Kr. 700,00
Retsafgift	Kr. 1.500,00
Annoncer anslået	Kr. 4.500,00
Ejendomsdatarapport	Kr. 105,00
Statstidende	Kr. 175,00
Total inkl. moms	Kr. 38.282,00

II Sikkerhedsstillelse ved budsum kr. 1.679.000,00	
Størstebeløbet	Kr. 155.629,63
Restancer	Kr. 197.360,94
1/4 af hæftelser	Kr. 40.997,80
1/4 af friværddi	Kr. 0,00
Sikkerhedsstillelse jf. salgsoptilling	Kr. 393.988,37

Tinglyst areal 685 m², heraf vej 0 m².

To-familiehus opført i 1909 med om-/tilbygning i 1960 med ydervægge af mursten og tagdækning af tegl.

Ifølge BBR har ejendommen et bebygget areal på 94 m², tagetageareal på 78 m² og et samlet boligareal på 172 m². Ejendommen opvarmes af fjernvarme.

Stueetagen:

Stueetagen er indrettet med ældre trægulve samt en større fordelergang.

Fordelergangen giver adgang til ejendommens første køkken, som er indrettet med trælaminatgulv.

Der er installeret en ovn af mærket Electrolux, et køle-/fryseskab af mærket Gorenje samt en vaskemaskine af mærket Wasco.

Fra køkkenet er der adgang via trappe til ejendommens anden indgang, som tilgås fra baggården. Indgangen er belagt med flisegulv. Herfra er der adgang til et mindre badeværelse med hvide klinker, bruseniche, håndvask og toilet.

For enden af indgangen findes et mindre værelse med udsigt til haven.

Fra fordelergangen er der adgang til tre identiske værelser, som er indrettet med trælaminatgulve og vinduer mod ejendommens forhave.

1. sal:

Ejendommens 1. sal tilgås via hovedindgangen, hvor ejendommen opdeles i to enheder.

Fra trappen er der adgang til stuen, som er indrettet med trægulv og skråvinduer.

Herfra er der adgang til ejendommens andet køkken, som er indrettet med træbordplade i den ene del og stålbordplade i den anden del. Der er trægulv på hele 1. salen.

I køkkenet er der installeret en opvaskemaskine af mærket Blomberg, et køleskab af mærket Whirlpool, en fryser af mærket Bosch samt en ovn af mærket ukendt.

Fra stuen er der adgang til det ene værelse på 1. sal. Derudover findes et mindre opbevaringsrum på etagen.

Det andet værelse på 1. sal har adgang til en mindre altan, som er belagt med samme gulv som resten af etagen.

Udearealer:

Garage opført i træ med tagdækning af tagpap med stor hældning og udhus opført i mursten med tagdækning af fibercement, herunder asbest.

Der er en større have til ejendommen, som også er vist på billederne.

Øvrige oplysninger:

Ejendommen er udlejet, jf. vedhæftet lejekontrakt.

For så vidt angår indefrosset grundskyld henviser rekvirenten til det af kommunen oplyste herom. Beløbet er ikke fortrinsberettiget og dermed ikke medtaget i størstebeløbet.

Såfremt der ved tvangsauktion måtte være lukket for ejendommens forsyning (el, vand og varme) må det påregnes, at der til forsyningsselskaberne skal betales et gebyr for genåbning.

Ejendommen er besigtiget den 07-05-2026. Der tages forbehold for, at ovennævnte oplysninger er baseret på usagkyndig besigtigelse samt offentlige registre. Ydermere opfordres køber til at besigtige ejendommen inden auktionen.

Vi gør opmærksom på, at ovenstående oplysninger delvist baserer sig på udskrift fra BBR-meddelelsen samt tingbogen, hvorfor der ikke kan indestås for oplysningernes rigtighed. Registrering af BBR skal beskrive de faktiske forhold. Udskriften er således ikke bevis for, at gældende love og bestemmelser er overholdt.

Lov om fortrydelsesret ved køb af fast ejendom gælder ikke på tvangsauktion, og en køber på tvangsauktion er således bundet af sit bud. Der er ikke udarbejdet tilstandsrapport for ejendommen. Derfor må en køber acceptere at overtage ejendommen, som den er og forefindes, uden at kunne gøre krav på fejl og mangler over for fogeden, rekvirenten eller dennes repræsentant. Hvorvidt der kan gøres ansvar gældende overfor andre, beror sig på lovgivningens almindelige regler.

Det skal desuden bemærkes, at auktionskøber selv skal sørge for rettidig betaling af alle terminsydelser, ejendomsskatter m.v., der har rettidig betalingsdag efter auktionens afholdelse. Dette gælder, uanset om auktionskøber modtager opkrævningskort eller ej.





Afsender
Faxe Kommune, Plan & Byg
Frederiksgade 9, 4690 Haslev

Ejendomsnummer (BFE-nr.): 2492337

Udskriftsdato: 15.04.2026

Denne BBR-meddelelse er hentet via selvbetjening.

Tilføjelser eller rettelser bedes oplyst til kommunen på: BBR@faxekommune.dk eller tlf. 56 20 30 10.

Ejere af ejendommen kan desuden benytte selvbetjeningsløsningen på www.bbr.dk.

Yderligere information om BBR-meddelelsen findes til sidst i dette dokument.

Oplysninger om ejendom

Ejendomsnummer (BFE-nr.): 2492337

BBR-adresse: Bregentvedvej 31 (vejkode 0076), 4690 Haslev

Ejendommen består af: 1 grund

Ejendommen har tidligere haft eller været en del af kommunalt ejendomsnummer: 320-319

Oplysninger om grund

Adresse: Bregentvedvej 31, 4690 Haslev

Grundens areal: 685 m²

Matrikelnummer: 8t, Ejerlavnavn: Haslev By, Haslev (ejerlavskode 210853)

Vandforsyning og afløbsforhold

Grundens vandforsyning: Alment vandforsyningsanlæg (kode 1)

Grundens afløbsforhold: Afløb til offentligt kloaksystem (kode 10)

Bygninger tilknyttet grund

Bygning 1

Bygningens anvendelse: Etagebolig-bygning, flerfamiliehus eller to-familiehus (kode 140)

Opførelsesår: 1909

Om-/tilbygningsår: 1960

Antal etager: 1

Antal helårsboliger med køkken:	2
---------------------------------	---

Antal helårsboliger uden køkken:	0
----------------------------------	---

Beliggenhed

Adresse: Bregentvedvej 31, 4690 Haslev

Matrikelnummer: 8t, Ejerlavnavn: Haslev By, Haslev (ejerlavskode 210853)

Kvalitet af koordinatsæt: Sikker geokodning (kode 1)

Materialer

Ydervægsmateriale: Mursten (kode 1)

Tagdækningsmateriale: Tegl (kode 5)

Varmeforsyning

Bygningens varmeinstallation: Fjernvarme/blokvarme (kode 1)

Bolig- og erhvervsareal

Bygningens samlede boligareal:	172 m ²
heraf Areal af lovlig beboelse i kælders:	0 m ²
Bygningens samlede erhvervsareal:	0 m ²
heraf Areal af erhverv i kælders:	0 m ²

Etagernes areal

Samlet bygningsareal:	94 m ²
Kælderens areal:	0 m ²
heraf Kælderens udnyttede areal:	0 m ²
heraf Areal af dyb kælders:	0 m ²
heraf Areal af garage i kælders:	0 m ²
Tagetagens areal:	78 m ²
heraf Tagetagens udnyttede areal:	78 m ²

Arealer i grundplan

Bebygget areal:	94 m ²
Overdækket areal:	0 m ²

Andre arealer

Samlet andet areal:	0 m ²
heraf Areal af indbygget affaldsrum:	0 m ²
heraf Areal af indbygget garage:	0 m ²
heraf Areal af indbygget carport:	0 m ²
heraf Areal af indbygget udhus:	0 m ²
heraf Areal af indbygget udestue:	0 m ²
heraf Areal af lukkede overdækninger:	0 m ²
heraf Areal af udvendig efterisolering:	0 m ²
heraf Øvrige arealer:	0 m ²

Enheder tilknyttet Bygning 1

Opgang/indgang: Bregentvedvej 31, 4690 Haslev

Enhed: Bregentvedvej 31, st

Enhedens anvendelse: Bolig i etageejendom, flerfamiliehus eller to-familiehus (kode 140)

Boligtype: Egentlig beboelseslejlighed med eget køkken (kode 1)

Enhedens samlede areal:	94 m ²	Antal badeværelser:	1
heraf Enhedens boligareal:	94 m ²	Antal vandskyllende toiletter:	1
heraf Enhedens erhvervsareal:	0 m ²	Antal værelser:	3

Enhed: Bregentvedvej 31, 1

Enhedens anvendelse: Bolig i etageejendom, flerfamiliehus eller to-familiehus (kode 140)

Boligtype: Egentlig beboelseslejlighed med eget køkken (kode 1)

Enhedens samlede areal:	78 m ²	Antal badeværelser:	1
heraf Enhedens boligareal:	78 m ²	Antal vandskyllende toiletter:	1
heraf Enhedens erhvervsareal:	0 m ²	Antal værelser:	3

Bygning 2

Bygningens anvendelse: Udhus (kode 930)

Opførelsesår: 1969

Beliggenhed

Adresse: Bregentvedvej 31, 4690 Haslev

Matrikelnummer: 8t, Ejersnavn: Haslev By, Haslev (ejerslavskode 210853)

Kvalitet af koordinatsæt: Sikker geokodning (kode 1)

Materialer

Ydervægsmateriale: Mursten (kode 1)

Tagdækningsmateriale: Fibercement herunder asbest (kode 3)

Varmeforsyning

Bygningens varmeinstallation: Ingen varmeinstallation (kode 9)

Arealer i grundplan

Bebygget areal:	20 m ²
Overdækket areal:	0 m ²

Bygning 3

Bygningens anvendelse: Garage (kode 910)

Opførelsesår: 1965

BBR-meddelelse

Ejendomsnummer (BFE-nr.): 2492337

Udskriftsdato: 15.04.2026

Side 1 af 154
Side 2 af 6

Beliggenhed

Adresse: Bregentvedvej 31, 4690 Haslev

Matrikelnummer: 8t, Ejerlavsnavn: Haslev By, Haslev (ejerlavskode 210853)

Kvalitet af koordinatsæt: Sikker geokodning (kode 1)

Materialer

Ydervægsmateriale: Træ (kode 5)

Tagdækningsmateriale: Tagpap med stor hældning (kode 2)

Varmeforsyning

Bygningens varmeinstallation: Ingen varmeinstallation (kode 9)

Arealer i grundplan

Bebygget areal: 15 m²

Overdækket areal: 0 m²

Kort til BBR-meddelelsen

Dette kort viser beliggenheden af ejendommens bygninger og tekniske anlæg.

Bygninger og tekniske anlæg, der er registreret i BBR, vises med prikker samt B1 for Bygning 1, T1 for Teknisk anlæg 1 osv.

Hvis prikken er rød, er der brug for ejers medvirken til at flytte prikken til den korrekte beliggenhed af bygning eller teknisk anlæg. Dette gøres af ejer på www.bbr.dk, hvor der kan zoomes ind på kortet.

Det er kun prikkerne, ejer skal forholde sig til i BBR. Alle streger, grænser og bygningsomrids er baggrundsdata fra andre kilder. Matrikelkortet er vejledende, og skellenes nøjagtige placering falder ikke altid sammen med hække m.m. på luftfotoet. Se www.matriklen.dk.

Luftfoto optages om foråret, og de hvide bygningsomrids tegnes på baggrund heraf. Derfor kan der ses forsinkelser, hvor fx en bygning stadig er tegnet med et hvidt bygningsomrids, selvom bygningen er nedrevet og slettet fra BBR. Se www.geodanmark.dk.



Forkortelser

B# Bygning #
T# Teknisk anlæg #
NY Nybyggeri

Prikker på kortet

● Bygning/teknisk anlæg er sikkert placeret
● Bygning/teknisk anlæg er usikkert placeret
* Bygning på fremmed grund

Streger i kortet

— Ejendom
— Matrikelskel
— Bygningsomrids

Om BBR-meddelelsen

BBR-meddelelsen er en udskrift af de aktuelle oplysninger, som er registreret om en ejendoms bygninger, boliger og tekniske anlæg i Bygnings- og Boligregistret (BBR).

Oplysningerne i BBR anvendes til mange formål i både stat, kommuner og private virksomheder. I det offentlige gælder det fx ejendomsvurdering og

bloktilskud til kommunerne samt boligstøtte. I det private gælder det fx låntagning og ejendomshandel i finans- og ejendomssektoren.

For nyere bygninger stammer oplysningerne i BBR primært fra byggesagsbehandlingen. For ældre bygninger stammer oplysningerne typisk fra nuværende eller tidligere ejere af en ejendom.

Ejers oplysningspligt

Det er altid den aktuelle ejer af en ejendom, der har ansvar for at indberette oplysninger til BBR for at sikre, at oplysningerne i BBR er korrekte.

Derfor er det vigtigt, at du som ejer læser BBR-meddelelsen og kontrollerer, om alle bygninger, boliger og tekniske anlæg på ejendommen er registreret rigtigt.

Ved køb af ejendom eller ved ændringer vedrørende bygnings- og boligforhold samt tekniske anlæg er det ekstra vigtigt at være opmærksom på, om registreringerne i BBR er korrekte.

Hvis oplysningerne er mangelfulde eller forkerte, har du som ejer pligt til at meddele de rigtige oplysninger til kommunen. Dette kan fx gøres via selvbetjeningsløsningen på www.bbr.dk.

Det er kommunen, som er ansvarlig for at registrere oplysningerne i BBR.

Kommunen har lov til at kontrollere oplysningerne, der indberettes til BBR. Kontrollen kan ske ved besøg på ejendommen eller ved registersamkøring med andre kilder, fx folkeregistret eller luftfotos.

Reglerne om Bygnings- og Boligregistret står i lov om bygnings- og boligregistrering (BBR-loven) (lovbekendtgørelse nr. 797 af 6. august 2019).

Der kan gives en bøde efter BBR-loven, hvis oplysninger ikke indberettes til BBR, eller hvis der gives forkerte oplysninger.

En registrering i BBR betyder ikke nødvendigvis, at et forhold er lovligt i henhold til anden lovgivning.

Særlige oplysninger

For bygninger til bolig eller erhverv kræver blandt andet disse oplysninger opmærksomhed:

- Opførelsesår
- Om- og tilbygningsår
- Bebygget areal
- Antal etager
- Samlet boligareal og erhvervsareal
- Areal af udnyttet tagetage
- Areal af indbygget udestue
- Tagdækningsmateriale (kodeliste)
- Ydervægsmateriale (kodeliste)
- Varmeinstallation (kodeliste)
- Opvarmningsmiddel (kodeliste)
- Antal badeværelser
- Antal vandskyllende toiletter.

Nogle oplysninger i BBR registreres med en kode.

Oversigt over koder kan ses på www.bbr.dk/kodelister.

Opførelsesår

Det år, hvor bygningen er opført. For nogle bygninger står år 1000, fordi opførelsesåret ikke er oplyst.

Antal etager

Alle etager i bygningen – bortset fra kælder og tagetage.

Varmeinstallation og opvarmningsmiddel

Den varmeinstallation og det opvarmningsmiddel, der kan opvarme bygningen. Hvis varmeinstallationen er fjernvarme, registreres ikke opvarmningsmiddel.

Antal badeværelser

Antal rum, der er indrettet til at tage bad i.

Antal vandskyllende toiletter

Antal toilet-kummer (wc'er), der er i en bolig.

Registrering i BBR

I BBR registreres oplysninger om grunde, bygninger, enheder og tekniske anlæg:

Grund

Grunden er et sammenhængende stykke jord og er normalt det samme som en matrikel. Nogle grunde kan dog bestå af flere matrikler. Større ejendomme, fx landbrugsejendomme, kan bestå af flere grunde. På grunden registreres oplysninger om fx vandforsyning og afløbsforhold.

Bygning

Bygninger i BBR er alt fra et redskabsskur til et butikscenter. På bygningen registreres fx oplysninger om bygningens anvendelse, opførelsesår, varmeinstallation, arealer samt ydervægs- og tagdækningsmateriale.

Arealer i BBR

Arealer i BBR måles til ydersiden af ydervæggene. Det vil sige inklusive arealer af alle vægge. Areal af vægge mellem boliger deles ligeligt. Arealer måles i niveau med færdigt gulv, dog undtaget for tagetager, der måles 1,5 meter over færdigt gulv til den udvendige side af taget.

Boligareal

Boligarealet er det areal, som er indrettet til boligformål. Det omfatter værelser og stuer, køkken, bade- og toiletrum, entré, interne trapper og gangarealer m.m. samt udnyttet areal i en tagetage.

I boligarealet indgår desuden areal af kælderrum, der anvendes til boligformål, dvs. opfylder byggelovgivningens krav til beboelsesrum, samt areal af bade- og toiletrum i kælderen.

For lejligheder indgår ofte en andel af bygningens adgangsareal i boligarealet, fx en andel af trappeopgangen, elevatoren eller altangangen. Adgangsarealer fordeles ligeligt mellem de enkelte boliger.

For institutionsboliger indgår desuden en andel af fælles boligarealer i boligarealet.

Enhed

En enhed er betegnelsen for fx en bolig i et parcelhus, en lejlighed eller et erhvervslejemål. En enhed ligger inde i en bygning og har sin egen adresse. Enfamiliehuse har typisk én boligenhed, en etageejendom har en enhed for hver beboelseslejlighed og hvert erhvervslejemål. På enheden registreres fx enhedens anvendelse, bolig- og erhvervsareal samt køkken-, toilet- og badeforhold.

Tekniske anlæg

Tekniske anlæg er fx olietanke, vindmøller, gyllebeholdere samt slanger til jordvarme og solcelleanlæg. Tekniske anlæg er som regel beliggende på en grund, men kan også være knyttet til en bygning.

Bebygget areal

Det areal, som bygningen fylder på grunden set oppefra. Tagudhæng og halvtage medregnes normalt ikke. Bebygget areal svarer typisk til stueetagens areal – inklusive indbygget udestue, udhus, garage og carport.

Samlet bygningsareal

Summen af alle bygningens regulære etagers areal – uden areal af tagetage, kælder, åbne altaner og åbne overdækkede terrasser, men inklusive indbygget udestue, udhus, garage og carport.

Tagetagens areal

Samlet areal af hele tagetagen – både bolig- og erhvervsareal samt det areal, der potentielt kan indrettes til bolig- eller erhvervsformål. Åbne altaner og tagterrasser medregnes ikke.

Tagetagens udnyttede areal

Den del af tagetagens areal, der er indrettet til boligformål eller anvendes til erhvervsformål og indgår i enhedens bolig- eller erhvervsareal.

Kælderens areal

Samlet areal af hele kælderen. Arealer i krybekældre medtages ikke.

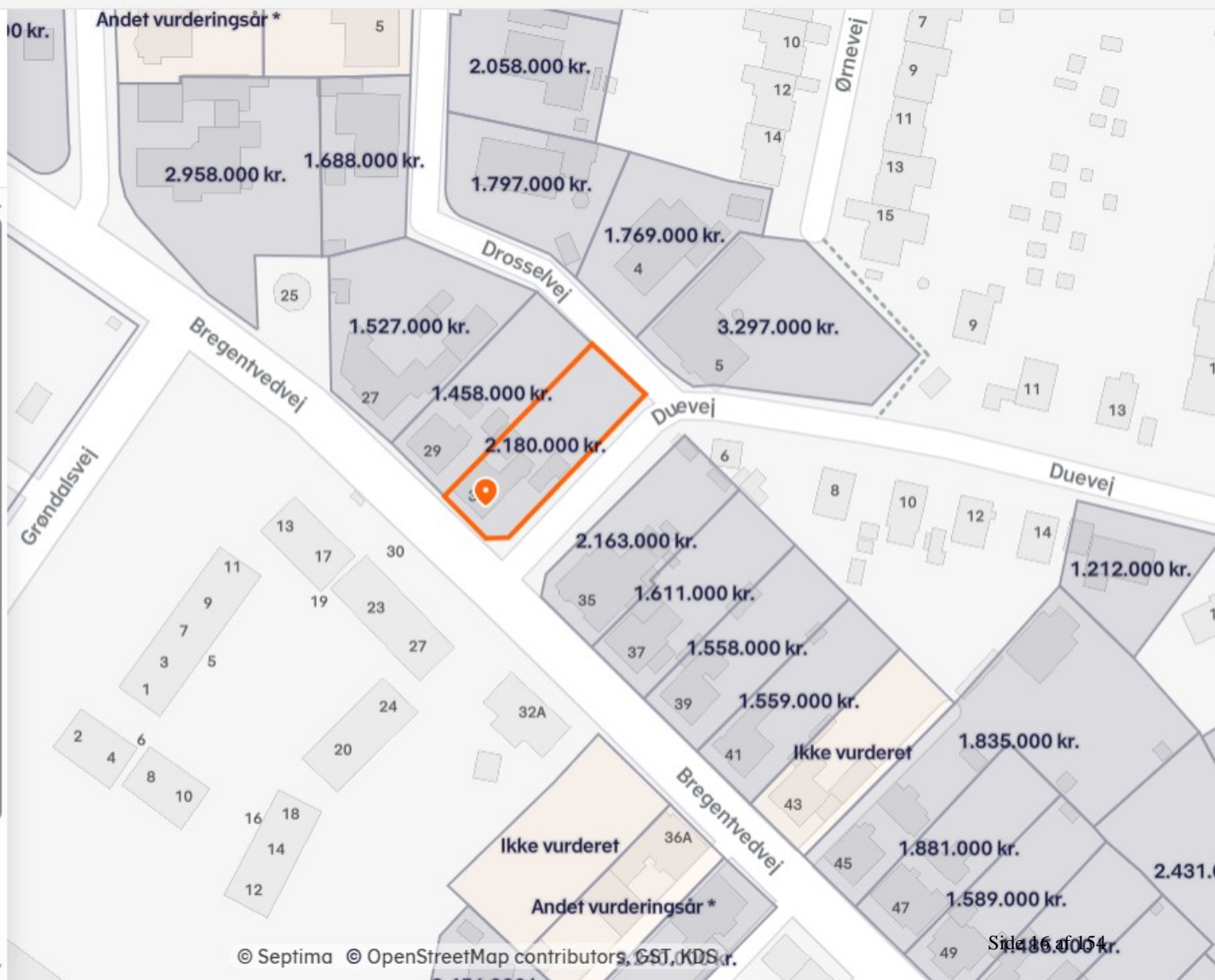
Bregentvedvej 31, 4690 Haslev

Vælg vurdering 2024-vurdering

Vælg værdi Ejendomsværdi

Bregentvedvej 31 4690 Haslev

reløbig 2024-vurdering ?	Grundværdi	2.180.000 kr.	979.000 kr.
reløbig 2022-vurdering ?	Grundværdi	2.277.000 kr.	1.014.000 kr.
20-vurdering ?	Grundværdi	2.679.000 kr.	571.000 kr.
dligere vurdering ?	Grundværdi	2.550.000 kr.	325.700 kr.



Værdierne på dette kort er ikke juridisk bindende. De kommer fra flere systemer og



~~Faxe Kommune~~
~~Opkrævning og økonomi~~
~~Jernbanegade 62~~

~~4690 Haslev~~

Telefontid:
mandag - fredag 9.00 - 13.00
Telefonnummer 56 20 30 00
ejendomsskat@faxekommune.dk

Modtager 3206500041313

CONCARE EJENDOMSSKAB ApS



Udskrevet den: 28/11-2025 Moms-nr.: 29188475 Sorteringsnummer: 13 00000 000437

Debitnummer: 056 26 000319 09 08	Kommunenr.: 320	Ejendomsnr.: 000319
-------------------------------------	--------------------	------------------------

Ejendommens beliggenhed:
Bregentvedvej 31

Bfe. nummer:
0002492337

Matrikelbetegnelse:
HASLEV BY, HASLEV 8t

Bebygget areal: 129 BBR-status pr. 01/01-2025

Øvrige Bfe. numre:

Kommunale ejendomsbidrag af fast ejendom 2026

Side 01 af 01

Specifikation Beløb Heraf moms

BEMÆRK: Ejendomsskat vedr. skatteåret 2024 og frem administreres/opkræves af SKAT

Rottebekæmpelse 157,64

MERVÆRDIAFGIFT/MOMS, er beregnet med 25%:

Afgiften af de enkelte rater kan for momsregistrerede først medregnes som indgående afgift på faktureringsstidspunktet.

I ALT

157,64 0,00

Rate	Forfaldsdato	Sidste rettidige indb.dag	Ratebeløb	Fakturadato	Moms beløb
01	01/02-2026	05/02-2026	157,64	01/02-2026	0,00
02	01/08-2026	05/08-2026	0,00	01/08-2026	0,00

Såfremt det forfaldne beløb ikke er betalt senest sidste rettidige indbetalingsdag, søges det inddrevet ved udlæg.

Ved for sen indbetaling påløber renter og evt. gebyr.

Renter beregnes fra forfaldsdato. Oplysninger om renter og restgæld for lån vil blive videregivet til SKAT.

Lejemåls nr.:

LEJEKONTRAKT for beboelse

Lejekontrakt til anvendelse i lejeaftaler om beboelseslejligheder, herunder blandede lejemål, og værelser i private udlejningsejendomme.

Autoriseret af Ministeriet for By, Bolig og landdistrikter den 1. juli 2015.

En række bestemmelser i lejelovgivningen er ufravigelige, mens andre gyldigt kan fraviges ved aftale. Ønsker parterne at aftale fravigelser af lejelovgivningens almindelige regler og/eller lejekontrakten, skal det aftalte anføres i kontraktens § 11.

ret i kontrakten, er det ikke nødvendigt at anføre de samme forhold i kontraktens § 11. Vilkår, som er anført i § 11, er tilstrækkeligt fremhævet.

Aftalte fravigelser må ikke anføres direkte i kontraktteksten (ved overstregning eller lign.), medmindre der i den fortrykte tekst er givet særlig adgang hertil.

Udlejerens og lejerens rettigheder og pligter i lejeforholdet er reguleret i den til enhver tid gældende lejelovgivning, medmindre parterne aftaler andet, hvor lovens regler kan fraviges.

Enkelte vilkår i den fortrykte tekst er fremhævet med *fed og kursiv*. Disse vilkår er fravigelser af lejelovgivningens almindelige regler. Hvis parterne har aftalt de forhold, der er kursive-

Som bilag til lejekontrakten hører vejledning vedrørende lejekontrakt til anvendelse i lejeaftaler om beboelseslejligheder, herunder blandede lejemål, og værelser i private udlejningsejendomme. Vejledningen er en del af den autoriserede lejekontrakt.

§ 1. Parterne og det lejede

Lejemålet: Det lejede er en lejlighed et enkeltværelse en ejerlejlighed en andelsbolig
 andet: _____ Lejeforholdet er et fremlejeforhold

Beliggende: Bregentvedvej 31 (helehuset) By: 4690

Udlejerens: Navn: Concare Ejendomsselskab ApS
 CVR-nr/reg. nr.: 31085616
 Adresse: Garnisonen 44, 4100 Ringsted

Lejeren: Navn: _____
 Adresse: _____

Areal: Lejemålets samlede bruttoetageareal udgør 172 m², der består af 6 værelser
 Erhvervslokaler m.v. udgør heraf _____ m²

Brugsret til: Efter aftalen har lejer endvidere efter udlejerens anvisninger adgang og brugsret til følgende lokaliteter: (sæt x)

Fællesvaskeri Fælles gårdanlæg Loft-/kælderrum nr.:
 Cykelparkering Garage nr.: Andet: Hele Grunden

Benyttelse: Det lejede må ikke uden udlejerens **skriftlige** samtykke benyttes til andet end:

§ 2. Lejeforholdets begyndelse og ophør

Begyndelse: Lejeforholdet begynder den 03/07/2025 og fortsætter, indtil det opsiges, medmindre lejemålet er tidsbegrænset, jf. § 11.

Opsigelse: Opsigelsen skal være **skriftlig** fra begge parter side. Medmindre andet er aftalt og anført i kontraktens § 11, kan lejerens opsige en lejeaftale med 3 måneders varsel til den første hverdag i en måned, der ikke er dagen før en helligdag. For accessoriske enkeltværelser er varslet dog 1 måned. Opsigelse fra udlejerens side kan ske efter §§ 82 og 83 i lejeloven.

§ 3. Betaling af leje

Leje: Den årlige leje er 228.000 kr.

Betaling: Lejen m.v. forfalder til betaling den 1. i hver (sæt x) Måned Kvartal

Lejen pr. måned/kvartal udgør: 19.000,00 kr.

Betalinger udover lejen udgør:

A conto varmebidrag	_____	kr.
A conto vandbidrag	_____	kr.
A conto elbidrag	_____	kr.
A conto kølingsbidrag	_____	kr.
Antennebidrag	_____	kr.
Internetbidrag	_____	kr.
Bidrag til beboerrepræsentation	_____	kr.
Andet: _____	_____	kr.
Andet: _____	_____	kr.
I alt betales pr. måned/kvartal:	19.000,00	kr.

Skatter og afgifter:

I lejen indgår skatter og afgifter pr. 03/07/2025
Ved fremtidige ændringer i skatter og afgifter vil denne dato blive taget som udgangspunkt.

Betalingssted: Lejen m.v. betales på udlejerens kontonr. _____ - _____ i
(pengeinstitut): _____
Betaling til et pengeinstitut anses for betaling på det anviste betalingssted.

Bemærk: Særlige forhold vedrørende lejefastsættelse, jf. vejledningen, skal anføres i lejekontraktens § 11.

§ 4. Depositum og forudbetalt leje

Depositum: Senest den 03/07/2025 betaler lejerens et depositum på 38000 kr.
svarende til 2 måneders leje (højst 3 måneders leje).

Forudbetalt leje: Senest den _____ betaler lejerens endvidere forudbetalt leje
svarende til _____ måneders leje (højst 3 måneders leje).

Indbetaling: Senest den _____ betaler lejerens i alt _____ kr., svarende til:

Forudbetalt leje:	_____	kr.
Leje m.v. for perioden:	_____	kr.
_____ til _____	_____	kr.
Depositum	_____	kr.
_____	_____	kr.
_____	_____	kr.
_____	_____	kr.
I alt	_____	kr.

Første gang, der herefter skal betales husleje, er den 1. hvert måned

§ 5. Varme, køling, vand og el

Varme:	Udlejeren leverer varme og varmt vand? (sæt x)	<input type="radio"/> Ja <input checked="" type="radio"/> Nej
	Hvis ja, lejemålet opvarmes ved:	
	<input type="checkbox"/> fjernvarme/naturgas	
	<input type="checkbox"/> centralvarme med olie	
	<input type="checkbox"/> el til opvarmning	
	<input type="checkbox"/> andet: _____	
	Varmeregnskabsåret begynder den 01/07	
	Lejeren sørger selv for opvarmning af lejemålet? (sæt x)	<input checked="" type="radio"/> Ja <input type="radio"/> Nej
	Hvis ja, lejemålet opvarmes ved:	
	<input type="checkbox"/> el	
	<input type="checkbox"/> gas	
	<input type="checkbox"/> olie/petroleum	
	<input checked="" type="checkbox"/> fjernvarme/naturgas	
	<input type="checkbox"/> andet: _____	
Vand:	Udlejeren leverer vand til lejemålet? (sæt x)	<input type="radio"/> Ja <input checked="" type="radio"/> Nej
	Hvis ja, udgiften til vand fordeles på grundlag af individuelle forbrugsmålere? (sæt x)	<input type="radio"/> Ja <input checked="" type="radio"/> Nej
	Vandregnskabsåret begynder den	
El:	Udlejeren leverer el til andet end varme til lejemålet? (sæt x)	<input type="radio"/> Ja <input checked="" type="radio"/> Nej
	Elregnskabsåret begynder den	
Køling:	Udlejeren leverer køling til lejemålet? (sæt x)	<input type="radio"/> Ja <input checked="" type="radio"/> Nej
	Hvis ja, udgiften til køling fordeles på grundlag af individuelle forbrugsmålere? (sæt x)	<input type="radio"/> Ja <input checked="" type="radio"/> Nej
	Kølingsregnskabsåret begynder den	

§ 6. Fællesantenner m.v. og adgang til elektroniske kommunikationstjenester

Fællesantenne:	Udlejeren leverer fælles signalforsyning, hvor til lejer skal betale bidrag (sæt x)	<input type="radio"/> Ja <input checked="" type="radio"/> Nej
	Lejernes antenneforening i ejendommen leverer fælles signalforsyning (sæt x)	<input type="radio"/> Ja <input checked="" type="radio"/> Nej
Internet:	Udlejeren leverer adgang til internet, (elektroniske kommunikationstjenester) hvortil lejeren skal betale bidrag (sæt x)	<input type="radio"/> Ja <input checked="" type="radio"/> Nej

§ 7. Lejemålets stand ved indflytning

	Er/bliver lejemålets stand konstateret ved et indflytningssyn?	<input checked="" type="radio"/> Ja <input type="radio"/> Nej
Bemærk:	Pligten til at afholde indflytningssyn påhviler alle udlejere, som udlejer mere end én beboelseslejlighed.	
Bemærk:	Er det lejede mangelfuldt ved lejeforholdets begyndelse, skal lejeren for ikke at miste retten til at påberåbe sig manglen senest 14 dage efter lejeforholdets begyndelse skriftligt meddele udlejeren, at lejeren vil gøre den gældende. Fristen gælder, selv om lejeren inden fristens udløb har deltaget i et indflytningssyn og har modtaget en indflytningsrapport. Fristen gælder dog ikke, hvis manglen bl.a. ikke kan opdages ved anvendelse af sædvanlig agtpågivenhed.	

§ 8. Vedligeholdelse

- Pligt:** *Den indvendige vedligeholdelse af lejemålet påhviler:* (sæt x)
 Udlejeren Lejeren
- Konto:** Har udlejeren den indvendige vedligeholdelsespligt, er der oprettet en konto for indvendig vedligeholdelse. Ved kontraktens oprettelse den står der _____ kr. på kontoen.
Beløbet kan efter kontraktens oprettelse være ændret i forbindelse med udlejers istandsættelse af lejemålet.
- Bemærk:** Hvis udlejeren på fraflytningstidspunktet udlejer mere end en beboelseslejlighed, har udlejeren pligt til at afholde fraflytningssyn og udarbejde en fraflytningsrapport efter lejelovens § 98, stk. 3-5.

§ 9. Inventar

Følgende inventar i lejerforholdet tilhører ved lejemålets indgåelse udlejeren: (sæt x)

- | | | | |
|--|---|--|---|
| <input checked="" type="checkbox"/> Komfur | <input type="checkbox"/> Opvaskemaskine | <input checked="" type="checkbox"/> Emhætte | <input type="checkbox"/> Andet: <u>2 Køle/frys</u> |
| <input type="checkbox"/> Køleskab | <input type="checkbox"/> Vaskemaskine | <input type="checkbox"/> Elpaneler, antal: | <input type="checkbox"/> Andet: <u>1 opvaskemaskine</u> |
| <input type="checkbox"/> Fryser | <input type="checkbox"/> Tørretumbler | <input type="checkbox"/> Vandvarmere, antal: | <input type="checkbox"/> Andet: _____ |

§ 10. Beboerrepræsentation, husdyrhold, husorden og øvrige oplysninger om det lejede

- Beboerrepræsentation:**
Der er ved kontraktens oprettelse etableret beboerrepræsentation i ejendommen? (sæt x) Ja Nej
-
- Husdyr:** Det er tilladt at holde husdyr i lejemålet? (sæt x) Ja Nej
- Bemærk:** Er der aftalt særlige vilkår for husdyrtilladelsen, anføres disse i kontraktens § 11.
-
- Husorden:** Der foreligger ved lejerforholdets indgåelse en husorden for ejendommen? (sæt x) Ja Nej
- Husordenen vedlægges, såfremt en sådan findes for ejendommen.
-
- Øvrige oplysninger om det lejede:**
Der må ikke her anføres vilkår, som i sin helhed allerede følger af lejelovgivningens almindelige vilkår eller fravigelser, der skal anføres under § 11.

§ 11. Særlige vilkår

Fravigelser: **Her anføres aftalte fravigelser og tilføjelser i forhold til lejelovgivningens almindelige regler og standardkontraktens §§ 1-10. Sådanne fravigelser vil kunne medføre, at lejerens opnår færre rettigheder eller pålægges større forpligtelser end efter de almindelige bestemmelser i lejelovgivningen.**

Vilkår, som i sin helhed allerede følger af lejelovgivningens almindelige vilkår eller af en husorden, må ikke anføres her. Øvrige oplysninger om det lejede anføres i kontraktens § 10.

Bemærk: I § 11 kan bl.a. anføres om der gælder særlige vilkår for lejerfastsættelsen, som der skal oplyses om i lejekontrakten, herunder fx i forhold til afkast (lejelovens § 4, stk. 5), regulering efter nettoprisindeks (lejelovens § 4, stk. 8), privat byfornyelse og boligforbedring (lejelovens § 4 a), aftalt grøn byfornyelse (lejelovens § 4 b) og fri lejerfastsættelse (lejelovens § 53, stk. 3-5).

Vedlagt
Bilag nr. 1

Under særlig Vilkår side 5/14 står dette Vedlagt (BILAG 1)

Der er aftalt med mellem lejer og udlejer.

Det er en tidsbegrænset lejekontrakt på 2 år gælden fra 3. juli 2025 udløber den 30. juni 2027, der er 2 måneder opsigelses for udlejer og lejer.

Indflytning den 3. juli 2025

3/7-2025 Juli 2025: Husleje $\frac{1}{2}$ kr. 19.000/2= kr. 9.500,- + depositum 1 måned kr. 19.000,- Betales kr. 28.500,- den 3.7.2025

August 2025: Husleje kr. 19.000,- betales den 1.8.2025

September 2025: Husleje kr. 19.000,- + depositums anden del kr. 19.000,- skal betales kr. 38.000,- den 1.9.2025

Efterfølgende betales der kr. 19.000,- til hvert den 1 i de efterfølgende måneder i 2025, 2026 og 2027

Lejer skal holde udenomsarealer (parkeringsareal, rydde sne, hæk, græs m.m.) Hvis dette ikke blive gjort, vil det blive gjort for lejers regning.

Lejer passer hele grunden.

Ved lejemålets ophør skal det lejede afleveres i samme stand, som ved indflytning.

Eventuelle fejl og mangler ved fraflytning udbedres for lejers regning.

Lejer og udlejer aflæser målere på ind/udflytningdagen.

Renovation og skorstensfejning er indeholdt i huslejen.

Antenne, internet og telefon tilmeldes og betales direkte af lejer.

Lejer tilmelder og betaler selv til EL, vand og varme. De tilmelder sig selv. Afregning af spildevand afregnes med udlejer.

Lejer skal rense indvendige afløb i hele lejeperioden.

Lejer har den daglige, almindelige vedligeholdelse (afkalkning, afspænding og rensning, osv.)

Lejemålet overtages rengjort og skal ligeledes afleveres rengjort ved fraflytning.


Lejemålet er tidsbegrænset og ophører derfor uden opsigelse d. 30/06-2027

I lejemålets løbetid kan opsigelse med 3 måneder varsel, da huset er sat til salg. Og lejen løber max. 2 år.

Lejemålet skal fraflyttes senest 7 dage før lejemålets ophør, så ledes at lejemålet kan blive sat i stand. Lejer betaler leje i istandsættelsesperioden, dog maksimalt 14 dage.


Der er aftalt elektronisk kommunikation mellem lejer og udlejer.

Husdyr IKKE tilladt



§ 12. Underskrift

Dato: 3/7-25



Som udlejer

Dato: 3/7-25



Som lejer

A handwritten signature in blue ink, located at the bottom right of the page.

VEJLEDNING for beboelse

Vejledning vedrørende lejekontrakt til anvendelse i lejeaftaler om beboelseslejligheder, herunder blandede lejemål, og værelser i private udlejningsejendomme

Denne vejledning er bilag til den autoriserede standardlejekontrakt, typeformular A, 9. udgave af 1. juli 2015 og udgør dermed en del af den autoriserede lejekontrakt.

Lejekontrakten indeholder en angivelse af parterne og en beskrivelse af det lejede samt lejerens betaling for lejemålet.

Udlejerens og lejerens rettigheder og pligter i lejeforholdet er reguleret i den til enhver tid gældende lejelovgivning, medmindre parterne aftaler andet.

Ønsker parterne at aftale fravigelser af lejelovgivningens almindelige regler og/eller lejekontrakten, skal det aftalte anføres i kontraktens § 11. Aftalte fravigelser må ikke anføres direkte i kontraktteksten (ved overstregning eller lign.), medmindre der i den fortrykte tekst er givet særlig adgang hertil.

Enkelte vilkår i lejekontraktens fortrykte tekst er fremhævet med fed og kursiv. Disse vilkår er fravigelser af lejelovgivningens almindelige regler. Hvis parterne har aftalt de forhold, der er kursiveret i kontrakten, er det ikke nødvendigt tillige at anføre de samme forhold i kontraktens § 11.

Ønsker parterne ved lejeaftalens indgåelse at aftale fravigelser af lejelovgivningens almindelige regler og/eller lejekontrakten,

kan de særlige aftaler anføres i et særligt tillæg, i stedet for i kontraktens § 11. Kravene til et sådant tillæg følger af lejelovens § 5. Tillægget udgør herefter en del af lejekontrakten.

Tillægget må ikke indeholde ensartede lejevilkår for flere lejere i samme ejendom, når de fremtræder på en sådan måde, at lejeren må opfatte dem som standardiserede, da tillægget i så fald skal være autoriseret. Der er ikke autoriseret et særligt tillæg til typeformular A, 9. udgave.

Denne vejledning indeholder med henvisning til kontraktens bestemmelser en beskrivelse af den gældende lejelovgivning. En række bestemmelser i lejelovgivningen kan ikke fraviges til skade for lejeren, medens andre bestemmelser kan fraviges ved aftale. Vejledningen er ikke udtømmende.

For nærmere information henvises til den til enhver tid gældende lejelovgivning samt de vejledninger, der kan findes på ministeriets hjemmeside m.v.

Denne vejledning er udarbejdet i juni 2015. Opmærksomheden henledes på, at lovgivningen kan være ændret på enkelte punkter efter dette tidspunkt.

I det følgende findes oplysninger med henvisning til de enkelte bestemmelser i lejekontrakten:

1. Til lejekontraktens § 1: Parterne og det lejede

Lejelovens beskyttelse.

De almindelige rettigheder i lejelovgivningen, som gives lejerens i lejeforholdet, er gyldige mod enhver uden tinglysning. Lejerens rettigheder er derfor sikret i de situationer, hvor ejendommen fx videregives. En ny ejer af ejendommen må respektere de almindelige rettigheder, som lejerens har efter lejelovgivningen. Det samme gælder aftaler om forudbetaling af leje, indskud, depositum eller lign. indenfor lovens rammer.

Har en lejer derimod ved aftale erhvervet særlige rettigheder, som fx aftalt uopsigelighed, er denne ret ikke uden videre sikret over for en ny ejer af ejendommen. Denne ret kan lejerens derfor kræve tinglyst. Udgiften betales af lejerens, medmindre andet aftales.

En lejer, der er fremlejetager, nyder ikke den samme beskyttelse efter lejeloven som den almindelige lejer, da fremlejetageren i modsætning til den almindelige lejer ikke står i kontraktforhold med ejendommens ejer.

Fremleje.

Lejekontrakten kan også anvendes ved aftaler om fremleje.

Fremleje er, når den person, som efter lejeaftalen med udlejerens er lejer, videreudlejer lejligheden helt eller delvist til en anden person.

Lejerens må som udgangspunkt ikke overlade brugen af det lejede til andre.

Lejerens af en beboelseslejlighed har dog ret til at fremleje højst halvdelen af lejlighedens beboelsesrum til beboelse (i blandede lejemål beboelsesdelen). Det samlede antal personer, der bor i lejligheden, må ikke overstige antallet af beboelsesrum.

I lejligheder, der udelukkende anvendes til beboelse (dvs. ikke i blandede lejemål jf. side 9), har lejerens endvidere ret til at fremleje hele lejligheden i op til 2 år, når lejerens fravær er midlertidigt og skyldes sygdom, forretningsrejse, studieophold, midlertidig forflyttelse eller lign.

Udlejerens kan dog modsætte sig fremlejeforhold vedrørende hele lejligheden, når ejendommen omfatter færre end 13 beboelseslejligheder, når det samlede antal personer i lejligheden vil overstige antallet af beboelsesrum, eller når udlejerens i øvrigt har rimelig grund til at modsætte sig fremlejeforholdet.

Alle aftaler om fremleje, dvs. mellem fremlejegiverens og fremlejetagerens, skal indgås skriftligt, og fremlejegiverens skal inden fremlejeperiodens begyndelse give udlejerens kopi af fremlejeaftalen.

I fremlejeforhold kan lejerens ved lejeaftalens indgåelse såvel som i lejeperioden i stedet for depositum vælge at stille sikkerhed i form af bankgaranti eller indestående på særskilt depoteringskonto.

2. Tillejekontraktens § 2: Lejeforholdets begyndelse og ophør

Lejerens opsigelse.

Det følger af lejeloven, at lejeaftalen af lejerens kan opsiges med 3 måneders varsel, medmindre andet varsel er aftalt imellem parterne. Aftale herom anføres i kontraktens § 11.

Lejerens kan med 1 måneders varsel opsiges en lejeaftale om et accessorisk enkeltværelse, medmindre andet er aftalt. Aftale herom anføres i kontraktens § 11. Et accessorisk enkeltværelse er et værelse, som er en del af udlejerens beboelseslejlighed, eller en del af et en- eller tofamiliehus, som udlejerens bebor.

Lejerens kan med 3 måneders varsel opsiges en lejeaftale om et separat enkeltværelse (klubværelse), medmindre andet er aftalt. Aftale herom anføres i kontraktens § 11. Et separat enkeltværelse er et værelse, som ikke er en del af udlejerens beboelseslejlighed, eller en del af et en- eller tofamiliehus, som udlejerens bebor.

Udlejerens opsigelse.

Lejeaftalen kan af udlejerens kun opsiges i tilfælde, som er omfattet af reglerne i lejelovens §§ 82 og 83, og med det varsel, der efter reglerne i lejelovens § 86 er knyttet til den enkelte type opsigelse, hvoraf bl.a. fremgår:

- at accessoriske enkeltværelser kan opsiges med 1 måneders varsel, medmindre længere varsel er aftalt, og
- at en beboelseslejlighed i et hus, hvori der på tidspunktet for aftalens indgåelse kun findes to beboelseslejligheder, hvoraf ejeren bebor den ene, kan opsiges med 1 års varsel.

Det fremgår endvidere, at andre lejeaftaler under visse betingelser kan opsiges af udlejerens, når udlejerens ønsker selv at benytte det lejede. Opsigelsesvarslet er i disse situationer 1 år.

Loven indeholder enkelte andre opsigelsesgrunde, herunder lejerens manglende iagttagelse af god skik og orden. Opsigelsesvarslet er her 3 måneder.

Det skal i kontraktens § 1 oplyses, om det lejede er en lejlighed eller et værelse. Er der tale om en lejlighed, skal det ligeledes oplyses, om lejligheden er en ejerlejlighed eller en andelsbolig. Hvis der er tale om en anden type lejemål, angives hvilken.

En ejer eller en andelshaver, der kun udlejer en enkelt ejerlejlighed eller andelsbolig, har efter lejelovens § 82, litra c, en særlig mulighed for at opsiges lejereren med 1 års varsel, hvis ejeren eller andelshaveren selv agter at benytte boligen. For ejerlejligheder gælder i øvrigt den særlige regel i lejelovens § 84, litra d, hvor der er angivet en række betingelser, som skal være opfyldt for, at udlejereren kan opsiges lejeaftalen.

Uanset opsigelsesvarslets længde gælder det, at der siges op til den første hverdag i en måned, der ikke er dagen før en helligdag.

Reglerne i lejeloven om udlejerens opsigelse kan ikke aftales fraveget til skade for lejereren, før udlejereren har opsagt lejekontrakten. Parterne kan således fx aftale, at lejereren kan flytte efter en kortere frist.

Tidsbegrænsede lejeaftaler.

Parterne kan ved aftalens indgåelse aftale, at lejeaftalen skal være tidsbegrænset, jf. lejelovens § 80, hvis tidsbegrænsningen er tilstrækkeligt begrundet i udlejerens forhold. En særlig begrundelse for at udleje tidsbegrænset kan fx være udstationering eller midlertidig forflyttelse. Boligretten kan tilsidesætte vilkåret om tidsbegrænsning, hvis det ikke anses for tilstrækkeligt begrundet i udlejerens forhold. Der foreligger en omfattende praksis vedrørende begrundelse for tidsbegrænset udlejning.

En aftale om tidsbegrænsning af lejeaftalen skal indføres i lejekontraktens § 11, og det kan være hensigtsmæssigt heri at oplyse begrundelsen for tidsbegrænsningen.

En lejekontrakt, der indeholder aftale om en tidsbegrænsning af lejeforholdet, stiller som udgangspunkt lejereren ringere end efter de almindelige regler i lejeloven. Tidsbegrænsningsvilkåret kan derfor i kommuner med boligregulering tilsidesættes, hvis det skønnes, at lejeaftalen efter en samlet bedømmelse er indgået på vilkår, der er mere byrdefulde for lejereren end de vilkår, der gælder for andre lejere i ejendommen, uanset at udlejereren har en særlig begrundelse for at udleje tidsbegrænset.

Tidsbegrænsede lejeaftaler ophører uden opsigelse, når lejeperioden efter lejeaftalen udløber. En tidsbegrænset lejeaftale kan kun bringes til ophør i lejeperioden, hvis dette er aftalt mellem parterne, eller hvis den anden part misligholder aftalen. Aftalen indføres i kontraktens § 11. Er det mellem parterne aftalt, at lejemålet i lejeperioden skal kunne opsiges, gælder lejelovens almindelige opsigelsesregler, jf. ovenfor.

3. Til lejekontraktens § 3: Betaling af leje m.v.

Fastsættelse og regulering af lejen.

Reglerne om fastsættelse og regulering af lejen findes primært i lejeloven og boligreguleringsloven. Det afhænger af lejemålets art og beliggenhed, hvilke regler i disse love lejen fastsættes og reguleres efter.

Lejefastsættelse ved aftalens indgåelse.

I kommuner, hvor boligreguleringslovens kapitel II-IV finder anvendelse - såkaldte regulerede kommuner - gælder der særlige regler om lejens størrelse ved lejeaftalens indgåelse, jf. boligreguleringslovens § 5, stk. 1.

Hovedreglen er, at lejens størrelse ikke må overstige det beløb, som udgør den omkostningsbestemte leje for lejemålet med et beregnet tillæg for evt. forbedringer.

Der gælder særlige regler for "småejendomme", jf. nedenfor.

Som undtagelse herfra kan lejen dog for "gennemgribende forbedrede lejemål" aftales til et beløb, der ikke væsentligt overstiger det lejedes værdi. Boligreguleringslovens § 5, stk. 2, indeholder en definition af "gennemgribende forbedrede lejemål".

Afgørelse af, hvorvidt lejen væsentligt overstiger det lejedes værdi, beror på en sammenligning med den leje, som betales for tilsvarende lejemål i kvarteret eller området med hensyn til beliggenhed, art, størrelse, kvalitet, udstyr og vedligeholdelsesstand.

For lejemål med omkostningsbestemt leje gælder endvidere, at der ved lejeaftalens indgåelse ikke kan aftales en leje eller lejevilkår, der efter en samlet bedømmelse er mere byrdefulde for lejereren end de vilkår, der gælder for andre lejere i ejendommen.

I kommuner, hvor boligreguleringslovens kap. II-IV ikke er gældende - såkaldte uregulerede kommuner - gælder ingen særlige regler om lejens størrelse ved lejeaftalens indgåelse, men lejereren kan efter aftalens indgåelse forlange lejen sat ned, hvis den væsentligt overstiger det lejedes værdi.

Lejeregulering i lejeperioden.

Som udgangspunkt reguleres lejen for lejemål beliggende i regulerede kommuner efter reglerne om omkostningsbestemt leje, medens lejen for lejemål beliggende i uregulerede kommuner reguleres efter reglerne om det lejedes værdi.

Småejendomme.

Som undtagelse fra de ovenfor nævnte regler om lejens fastsættelse og regulering gælder der i regulerede kommuner særlige regler for lejemål i ejendomme, som 1. januar 1995 omfattede 6 eller færre beboelseslejligheder (småejendomme).

Ved fastsættelse og regulering af lejen for disse lejemål gælder reglerne om det lejedes værdi således, at lejen i disse ejendomme kan forhøjes eller nedsættes, hvis den er væsentligt lavere henholdsvis væsentligt højere end den leje, der betales for tilsvarende lejemål i større ejendomme, hvor lejen er reguleret efter reglerne om omkostningsbestemt leje.

Enkeltværelser.

For separate enkeltværelser (klubværelser) i regulerede kommuner fastsættes og reguleres lejen efter reglerne om omkostningsbestemt leje.

I enkeltværelser til beboelse, hvor værelserne er en del af udlejerens beboelseslejlighed eller en del af et en- eller tofamilieshus, som udlejereren bebor, og i klubværelser i uregulerede kommuner fastsættes og reguleres lejen efter det lejedes værdi.

Blandede lejemål.

Lejen for blandede lejemål - dvs. lejemål, der anvendes både til beboelse og til andet end beboelse - reguleres som udgangspunkt på samme måde som rene beboelseslejemål.

Hvis de lokaler, som anvendes til beboelse, og de lokaler, som alene anvendes til andet end beboelse, er beliggende i hver sin fysiske enhed, gælder der imidlertid særlige regler for de lokaler, der alene anvendes til andet end beboelse, jf. erhvervslejeloven.

Skatter og afgifter.

Både i regulerede og uregulerede kommuner er det muligt at varsle særskilte lejeforhøjelser som følge af stigninger i ejendommens skatter og afgifter. I den omkostningsbestemte husleje kan skatter og afgifter alternativt medtages i driftsbudgettet.

Bortfalder eller nedsættes skatter og afgifter, skal udlejeren med virkning fra nedsættelsestidspunktet foretage en tilsvarende lejenedsættelse for de lejligheder og lokaler, i hvis leje udgiften har været indregnet.

Nettoprisindeksregulering.

Udlejeren kan i visse situationer vælge at regulere lejen efter udviklingen i Danmarks Statistiks nettoprisindeks. Der findes 2 former for nettoprisregulering, som er undtagelser fra de almindelige regler om lejeregulering.

For lejemål i ejendomme med omkostningsbestemt leje kan udlejeren beslutte, at lejen én gang om året og i perioder på 2 år ad gangen reguleres efter nettoprisindeks i stedet for efter reglerne om omkostningsbestemt husleje.

For andre ejendomme samt for lejemål, hvor lejen er fastsat efter boligreguleringslovens § 5, stk. 2, kan det aftales, at lejen under lejeforholdets beståen skal reguleres én gang årligt efter udviklingen i Danmarks Statistiks nettoprisindeks. Den nettoprisindeksregulerede leje kan kræves nedsat, hvis den væsentligt overstiger det lejedes værdi.

En aftale om regulering af lejen efter nettoprisindeks skal indføres i lejekontraktens § 11. Det bør heraf fremgå, hvilket tidspunkt, der danner udgangspunkt for reguleringen, og hvilken værdi nettoprisindekset har på dette tidspunkt. Det skal endvidere fremgå, hvornår lejen første gang vil blive reguleret.

"Fri lejefastsættelse".

Både i regulerede og uregulerede kommuner kan aftaler om "fri lejefastsættelse", jf. lejelovens § 53, stk. 3-6, indgås i lejeaftaler om:

- beboelseslejligheder i ejendomme, der er taget i brug efter den 31. december 1991
- beboelseslejligheder, der den 31. december 1991 lovligt udelukkende benyttes til erhvervsformål. Det samme gælder for lokaler, der senest forinden denne dato lovligt var benyttet udelukkende til eller lovligt var indrettet udelukkende til erhvervsformål og
- beboelseslejlighed eller enkeltværelse, der er nyindrettet i en tagetage, som den 1. september 2002 ikke var benyttet til eller registreret som beboelse, samt i nypåbyggede etager, hvortil der er givet byggetilladelse efter den 1. juli 2004.

Indgås en aftale om fri lejefastsættelse, kan lejen kun sættes ned i de tilfælde, hvor der er aftalt en leje, der er urimelig høj. Lejeren har således ikke som ellers mulighed for at få lejen sat ned, selvom den aftalte leje væsentligt overstiger den omkostningsbestemte leje eller det lejedes værdi.

En aftale om fri lejefastsættelse og om lejeregulering i lejeperioden skal indføres i lejekontraktens § 11.

Er der indgået en lejeaftale om fri lejefastsættelse, kan det aftales, at lejen i lejeperioden skal reguleres efter nettoprisindeks. Aftalen skal indføres i lejekontraktens § 11.

Fremgår det ikke af lejeaftalen, at lejen kan reguleres efter nettoprisindeks, kan lejen ikke reguleres i lejeperioden. Lejen kan dog reguleres som følge af stigninger i og pålæg af nye skatter og afgifter. I lejemål i uregulerede kommuner kræves særskilt aftale herom. Aftalen skal indføres i lejekontraktens § 11.

Indeksfinansieret boligbyggeri.

Der findes særlige regler for lejefastsættelsen i ejendomme, hvis opførelse er finansieret med indeksslån.

Efter disse regler kan lejen fastsættes således, at den samlede lejeindtægt kan dække ejendommens nødvendige driftsudgifter på tidspunktet for ejendommens opførelse med tillæg af afkastning af ejendommens værdi.

Tilsvarende regler gælder for ejendomme taget i brug efter 1. januar 1989, der er opført af og udlejes af udlejere omfattet af lov om realrenteafgift.

For begge typer af ejendomme gælder der særlige regler for regulering af lejen i lejeperioden.

Forbedringer.

Hvis udlejeren har gennemført forbedringer af det lejede, kan der efter nærmere fastsatte regler kræves lejeforhøjelse herfor.

Lejens betaling.

Udlejeren bestemmer, hvordan de nævnte beløb betales og anviser en konto i et pengeinstitut, hvor lejen og de hertil knyttede bidrag betales.

Det kan aftales, at lejen skal betales for en periode af 3 måneder ad gangen. En sådan aftale skal fremgå af § 11. En længere periode end 3 måneder kan ikke gyldigt aftales.

Pligtige pengeydelse.

For en række betalinger i lejeforholdet gælder, at de er "pligtige pengeydelse", hvilket betyder, at udlejeren kan ophæve lejeaftalen under iagttagelse af visse betingelser, hvis de pligtige pengeydelse ikke betales. Beløb, der er pligtige pengeydelse, er bl.a. leje, depositum og forudbetalt leje og regulering heraf, varmebetaling, antenne- og internetbidrag, a conto bidrag for vand, betaling for køling samt betaling af påkravsgebyr.

Forfalder lejen m.v. til betaling på en helligdag, en lørdag eller grundlovsdag, udskydes forfaldsdagen til den efterfølgende hverdag. Rettidig betaling af husleje er betaling, som foretages senest på forfaldsdagen

Betales lejen ikke rettidigt, kan udlejeren afgive påkrav herom. Påkravet kan tidligst afgives efter 3. hverdag efter sidste rettidige betalingsdag. Udlejeren kan opkræve et gebyr herfor, som er fastsat i lejeloven.

4. Til lejekontraktens § 4: Depositum og forudbetalt leje

Depositum.

Udlejeren kan i lejeaftalen betinge sig, at lejereren betaler et depositum til sikkerhed for lejerens forpligtelser ved fraflytning. Depositum kan højst svare til 3 måneders leje. I fremlejerforhold kan lejereren vælge at stille bankgaranti eller deponere i stedet for at indbetale depositum.

Forudbetalt leje.

Udlejeren kan endvidere betinge sig, at lejereren ved lejeaftalens indgåelse forud betaler et beløb, som højst svarer til 3 måneders leje. Sådan forudbetalt leje kan lejereren lade indgå som huslejebetaling i de sidste 3 måneder af lejeperioden.

Både depositum og forudbetalt leje kan kræves forholdsmæssigt forhøjet, når lejen forhøjes. Forhøjelsen kan opkræves med lige store månedlige beløb over samme antal måneder, som depositum og forudbetalt leje svarede til i forhold til lejen ved lejerforholdets indgåelse. Det bør fremgå specificeret af lejeopkrævningerne, hvilket beløb der udgør selve lejen, og hvilke beløb der vedrører regulering af forudbetalt leje og regulering af depositum.

5. Til lejekontraktens § 5: Varme, køling, vand og el

Felterne i lejekontrakten afkrydses, dels af hensyn til oplysning om det lejede, dels af hensyn til de oplysninger, som kommunen har brug for ved en eventuel boligstøtteberegning.

I ejendomme, hvor udlejeren leverer varme og varmt vand samt el til andet end opvarmning, og i ejendomme, hvor betaling for vand og køling sker efter forbrugsmålere, skal lejereren som hovedregel indbetale a conto beløb til dækning af udlejerens udgifter.

Udgiften til lejemålets opvarmning og forsyning med varmt vand samt el til andet end opvarmning kan ikke indeholdes i lejen. Det samme gælder for udgiften til vandforbrug og køling, hvis fordelingen af udgiften sker efter målere. Dette gælder dog ikke for enkeltværelser til beboelse, hvor udgiften til opvarmning, vand, el til andet end opvarmning og køling kan være indeholdt i lejen.

Ved vand-, varme-, el- og kølingsregnskabsårets udløb skal udlejeren fremsende særskilte regnskaber for de afholdte udgifter og indbetalte a conto beløb for regnskabsperioden.

Regnskaberne skal være kommet frem til lejerne senest 4 måneder efter regnskabsårets udløb. Sker leverancen af varme, el og køling fra et kollektivt forsyningsanlæg, er regnskabet dog rettidigt aflagt, hvis det er kommet frem til lejerne senest 3 måneder efter, at udlejeren har modtaget endelig afregning fra forsyningsanlægget. Sker leverancen fra et kollektivt forsyningsanlæg, skal regnskabsåret følge forsyningsanlæggets.

Varmeleverandører skal sikre sig, at nærmere oplysninger om lejerens varmfordelingsmålere stilles til rådighed for lejereren på dennes anmodning, jf. § 9 i bekendtgørelse om varmfordelingsmålere, der anvendes som grundlag for fordeling af varmeudgifter.

Har lejereren betalt for lidt i a conto bidrag, kan udlejeren kræve tillægsbetaling ved den første lejebetaling, der skal finde sted, når der er forløbet 1 måned efter, at lejereren har modtaget de enkelte regnskaber. Overstiger tillægsbetalingen 3 måneders leje, kan lejereren beslutte at betale i 3 lige store månedlige rater.

Har lejereren betalt for meget i a conto bidrag, gælder for både vand-, varme-, el- og kølingsregnskaber, at det for meget betalte skal tilbagebetales til lejereren, enten kontant eller ved fradrag i første lejebetaling efter, at regnskabet er udsendt.

Kommer de enkelte regnskaber for sent frem, kan udlejeren ikke kræve tillægsbetaling efter regnskabet. Fremsendes regnskabet ikke inden yderligere 2 måneder efter de nævnte frister, kan lejereren undlade at indbetale a conto bidrag, indtil lejereren har modtaget regnskabet og har modtaget et eventuelt for meget betalt bidrag for den afsluttede regnskabsperiode.

Det skal ved afkrydsning angives, om udlejeren leverer el til lejemålet. Hvis dette ikke er tilfældet, skal lejereren selv sørge for at indgå aftale med en el-leverandør om levering heraf.

6. Til lejekontraktens § 7: Vedligeholdelsesstand ved indflytning

I lejekontraktens § 7 skal parterne ved afkrydsning angive, om lejemålets stand er eller bliver konstateret ved et indflytningssyn.

Udlejere af beboelseslejligheder skal udarbejde en indflytningsrapport. Udarbejdelsen skal ske i samarbejde med lejereren, således at lejereren indkaldes til deltagelse i et indflytningssyn i forbindelse med indflytningen.

Udlejeren, der kun udlejer en bolig, herunder ejeren af en enkelt ejer- eller andelsbolig, har dog ikke pligt til at afholde indflytningssyn. Udlejerens forhold på tidspunktet, hvor lejereren kan disponere over lejemålet, vil være afgørende for, om udlejeren har pligt til at afholde syn. Det vil typisk være fra lejerforholdets begyndelse. Er der tvivl om, hvorvidt udlejeren alene udlejer én bolig, kan lejereren anmode udlejeren om at underskrive en tro og love-erklæring om, at denne alene udlejer en bolig.

Udlejere af enkeltværelser har heller ikke pligt til at afholde indflytningssyn.

Udlejeren skal indkalde lejereren til deltagelse i indflytningssynet. Der gælder ikke specifikke regler for, hvornår og hvordan lejereren skal indkaldes, men det forudsættes, at lejereren indkaldes med så tilpas lang frist, at lejereren har mulighed for at være til stede.

I indflytningsrapporten angives, hvordan lejemålet stand er ved indflytningen.

Indflytningsrapporten skal udleveres til lejeren ved synet eller sendes til lejeren senest 2 uger efter synet, hvis denne ikke er til stede ved synet eller ikke vil kvittere for modtagelsen af rapporten.

Lejemålet skal til sin tid afleveres i samme stand, medmindre andet aftales, jf. dog nedenstående afsnit om istandsættelse ved fraflytning - indvendig.

Det kan ikke aftales, at det lejede skal afleveres i bedre stand, end det var ved indflytningen.

Er det lejede ikke ved overtagelsen i den stand, som lejeren ifølge aftalen kan kræve, skal lejeren overfor udlejeren gøre manglen gældende senest 14 dage efter lejeforholdets begyndelse. Fristen gælder, selvom lejeren inden fristens udløb har deltaget i et indflytningssyn og har modtaget en indflytningsrapport. Hvis udlejeren ikke reagerer, har lejeren mulighed for at lade væsentlige mangler udbedre for udlejers regning, at kræve at udlejeren betaler en erstatning, eller at hæve aftalen. Lejers mangelsbeføjelser er således afhængig af, at lejeren gør brug af sin indsigtelsesadgang senest 14 dage efter lejeforholdets begyndelse. Har lejeren gjort indsigelse uden, at manglen er udbedret, hæfter lejeren ikke for manglen i forbindelse med fraflytning.

7. Til lejekontraktens § 8: Vedligeholdelse

Indvendig vedligeholdelse.

Den indvendige vedligeholdelse omfatter maling, hvidtning, tapetsering og lakering af gulve i det lejede.

Maling omfatter maling af radiatorer og træværk i lejligheden, herunder døre, karme, gerigter, paneler, entredør på den indvendige side og indvendige vinduesrammer til rammernes kant og fals.

Hvis ikke andet aftales, påhviler den indvendige vedligeholdelse af lejemålet udlejeren.

Udlejeren skal i så fald månedsvist afsætte et beløb på en indvendig vedligeholdelseskonto for lejligheden.

Udlejeren har også pligt til at afsætte beløb til indvendig vedligeholdelse for blandede lejemål - dvs. lejemål, der anvendes til både beboelse og til andet end beboelse - og for enkeltværelser til beboelse. Er lokalerne beliggende i hver sin fysiske enhed, skal der dog kun afsættes beløb til indvendig vedligeholdelse for beboelsesdelen.

Udlejeren skal hvert år senest 3 måneder efter regnskabsårets afslutning skriftligt oplyse lejeren om, hvilket beløb der står på kontoen for indvendig vedligeholdelse.

Lejeren kan kræve, at udlejeren foretager indvendig vedligeholdelse af lejemålet så ofte, at det lejede altid er i god vedligeholdt stand, og såfremt udgiften kan afholdes af det beløb, der er til rådighed på vedligeholdelseskontoen.

Når udlejeren efter udførte vedligeholdelsesarbejder fradrager beløb på vedligeholdelseskontoen, skal lejeren samtidig have en skriftlig opgørelse over de afholdte udgifter med oplysning om, hvilket beløb der herefter er til rådighed.

Uden forudgående aftale med udlejeren kan en lejer, der selv har ladet arbejder udføre, ikke kræve betaling af indestående på den indvendige vedligeholdelseskonto. Ligeledes kan udlejeren bestemme, hvilke håndværkere der skal udføre arbejdet.

Det kan aftales, at den indvendige vedligeholdelse påhviler lejeren. Dette indebærer, at lejeren ud over lejen selv skal afholde udgifter til maling, hvidtning, tapetsering og lakering af gulve i det lejede. Aftale herom angives ved afkrydsning ved "Lejeren" i kontraktens § 8. Udlejeren kan kræve, at vedligeholdelse skal ske så ofte, at det lejede altid er i god vedligeholdt stand.

Udlejeren eller dennes stedfortræder har ret til at få eller skaffe sig adgang til det lejede, når forholdene kræver det.

Udvendig vedligeholdelse.

Al anden vedligeholdelse end maling, hvidtning, tapetsering og lakering af gulve i det lejede betragtes som udvendig vedligeholdelse.

Hvis ikke andet aftales, påhviler den udvendige vedligeholdelse af lejemålet, bortset fra låse og nøgler, udlejeren.

Udlejeren skal holde ejendommen og det lejede forsvarligt ved lige. Alle indretninger til afløb og til forsyning med lys, gas, vand, varme og kulde skal holdes i god og brugbar stand. Udlejeren skal ligeledes sørge for renholdelse og sædvanlig belysning af ejendommen og adgangsvejene til det lejede, ligesom udlejeren skal renholde fortov, gård og andre fælles indretninger.

Er der ikke aftalt andet, skal lejeren i lejeperioden foretage vedligeholdelse og fornøden fornyelse af låse og nøgler, så disse altid er i god vedligeholdt stand.

Der kan mellem lejeren og udlejeren aftales en anden vedligeholdelsesfordeling, fx således, at lejeren påtager sig at skulle vedligeholde og eventuelt forny toiletkummer, haner, køleskabe, køkkenborde, blandingsbatterier, ruder, gulve, gulvbelægning og lign. Aftaler, hvorefter lejeren påtager sig at vedligeholde andet end låse og nøgler, skal indføres i lejekontraktens § 11.

For lejemål, der er omfattet af boligreguleringslovens kapitel II-IV, kan det dog ikke aftales, at lejeren overtager udlejers pligt til udvendig vedligeholdelse. Det kan dog aftales, at lejeren skal vedligeholde den have, som indgår i det lejede.

Er der mellem lejeren og udlejeren aftalt en sådan anden vedligeholdelsesfordeling, skal lejeren i lejeperioden foretage vedligeholdelse så ofte, at de pågældende indretninger altid er i god vedligeholdt stand.

Fraflytningssyn mv.

Udlejere, der på fraflytningstidspunktet udlejer mere end én beboelseslejlighed, er forpligtet til at afholde fraflytningssyn sammen med lejerer og udarbejde en fraflytningsrapport efter lejelovens § 98, stk. 3-5.

Istandsættelse ved fraflytning - indvendig.

Har udlejeren pligten til at foretage den indvendige vedligeholdelse af lejemålet, vil lejerer alene kunne blive mødt med krav om at male osv., hvis lejerer har påført lejemålet skader. Lejerer skal således ikke udbedre forringelse, som skyldes slid og ælde.

Har lejerer ved aftalen overtaget den indvendige vedligeholdelsespligt, skal lejerer ved lejerforholdets ophør aflevere lejemålet i samme stand som ved overleveringen. Det betyder, at lejerer inden fraflytning skal udføre den vedligeholdelse af lofter, vægge, gulve osv., som burde have været udført i løbet af lejerperioden.

Istandsættelse ved fraflytning - udvendig.

Låse og nøgler og eventuelle andre genstande, som efter aftalen er omfattet af lejerens udvendige vedligeholdelsesforpligtelse, skal ved lejerforholdets ophør afleveres i samme stand som ved overleveringen med undtagelse af den forringelse, som skyldes almindeligt slid og ælde, dog under forudsætning af, at genstandene har været løbende vedligeholdt.

Det kan ikke aftales, at det lejede skal afleveres i en bedre stand, end det var ved indflytningen.

8. Til lejekontraktens § 10: Beboerrepræsentation, husorden og øvrige oplysninger om det lejede

Beboerrepræsentation.

Beboerrepræsentanterne kan på nogle områder indgå aftaler med udlejeren på de øvrige lejerers vegne, herunder bl.a. aftaler om gennemførelse af fælles forbedringer i ejendommen. Endvidere gælder der i forbindelse med varsling af lejerforhøjelser og varsling af fælles forbedringer særlige regler for ejendomme med beboerrepræsentation.

Husorden.

Det påhviler udlejeren at sørge for, at der i det hele hersker orden i ejendommen. Reglerne herfor kan være nedskrevet i en husorden.

Er der valgt beboerrepræsentanter, kan et beboermøde vedtage en husorden. Den er gældende, medmindre udlejeren har vægtige grunde til at modsætte sig dette.

Lejerer skal følge disse regler og andre rimelige påbud til sikring af god husorden og en forsvarlig brug af det lejede.

Øvrige oplysninger om det lejede.

Her anføres oplysninger om det lejede fx praktiske oplysninger om forholdene i ejendommen m.v.

9. Til lejekontraktens § 11: Særlige vilkår

Her skal anføres alle aftalte fravigelser fra lejelovgivningen og lejekontraktens trykte bestemmelser. Sådanne aftaler vil kunne medføre, at lejerer opnår færre rettigheder eller pålægges større forpligtelser end efter de almindelige bestemmelser i lejelovgivningen.

De aftalte særlige vilkår har forrang i forhold til lejeaftalens øvrige vilkår.

Det angives i kontraktens § 11, om der gælder særlige vilkår for lejerfastsættelse, der skal oplyses om i lejekontrakten, herunder fx i forhold til privat byfornyelse og boligforbedring, afkastberegningen, aftalt grøn byfornyelse, regulering efter nettoprisindeks og fri lejerfastsættelse. Opremsningen er ikke udtømmende.

Er der ikke plads til de særlige vilkår under kontraktens § 11, flyttes vilkårene om i eller fortsættes i et tillæg til lejekontrakten. Det anbefales, at et tillæg til lejekontrakten underskrives særskilt.

Øvrige oplysninger om det lejede, der ikke har karakter af særlige vilkår mellem parterne, anføres under kontraktens § 10.

Aftale om digital kommunikation.

Ønsker udlejeren og lejerer at give hinanden mulighed for at bruge fx e-mail til at udveksle digitale dokumenter, hvor der i lejelovgivningen stilles krav om skriftlighed, eller hvor der foreskrives en meddelelsespligt mellem parterne, der ikke hensigtsmæssigt lader sig gennemføre på andre måder end skriftligt, skal dette aftales mellem parterne. Er der ikke indgået en sådan aftale kan skriftlighedskrav i lejelovgivningen alene opfyldes ved at fremsende papirdokumenter.

En sådan aftale kan angives i kontraktens § 11. Der stilles ikke krav til indholdet af aftalen. Aftalen kan formuleres bredt eller afgrænses til bestemte meddelelser. Aftalen bør angive, hvilke mailadresser der kan anvendes. Visse oplysninger kan dog ikke være omfattet af en sådan aftale, jf. lejelovens § 4, stk. 2. Aftalen kan til enhver tid opsiges uden varsel.

Privat byfornyelse og aftalt boligforbedring.

For lejemål, som er ombygget efter den tidligere gældende lov om privat byfornyelse, eller efter kapitel 5 i den tidligere gældende lov om byfornyelse, og hvor lejerforhøjelse er beregnet efter samme love, skal det udtrykkeligt oplyses i lejeaftalen, at lejemålet er ombygget i henhold til lov om privat byfornyelse eller efter kapitel 5 i den tidligere gældende lov om byfornyelse. Af lejelovens § 4 a fremgår, hvilke oplysninger, der nærmere skal angives i kontrakten.

Afkast.

Ønsker udlejeren at opkræve en leje, hvor afkastet beregnes efter § 9, stk. 2, i lov om midlertidig regulering af boligforholdene, skal det fremgå af lejeaftalen. Af lejelovens § 4, stk. 5, fremgår, hvilke oplysninger der nærmere skal angives i kontrakten.

Aftalt grøn byfornyelse.

For lejemål, som er ombygget efter bestemmelserne om aftalt grøn byfornyelse i kapitel 6 a i lov om byfornyelse og udvikling af byer, og hvor lejeforhøjelse er beregnet efter lejelovens § 58 a, skal det udtrykkeligt oplyses i lejeaftalen, at lejemålet er ombygget efter kapitel 6 a i lov om byfornyelse og udvikling af byer.

Regulering efter nettoprisindeks.

For lejeaftaler, som er omfattet af udlejers beslutning om regulering efter nettoprisindeks, jf. § 9 a i lov om midlertidig regulering af boligforholdene, og som indgås, efter at udlejeren har truffet beslutning om en sådan regulering, skal det fremgå af lejeaftalen, at lejen reguleres efter nettoprisindeks. Af lejelovens § 4, stk. 8, fremgår, hvilke oplysninger der nærmere skal angives i kontrakten.

Fri lejefastsættelse.

Der henvises til afsnittet i vejledningens pkt. 3 herom. Af lejelovens §§ 53, stk. 3-5, fremgår, hvilke oplysninger der nærmere skal angives i kontrakten.

REGNSKAB

CONCARE EJENDOMSELSKAB ApS
CVR-nr. 31085616

Skifteretten i Roskilde
sks 11-776/2025

Kurator Pierre Martin Ellegaard Adolfsen
Kurators j.nr. 34209

CONCARE EJENDOMSSKAB ApS

Panthaverregnskab 34209-1

Boets CVR-nr.: 31085616
Pant: Bregentvedvej 31, 4690 Haslev
Kurator: Pierre Martin Ellegaard Adolfsen

Panthaverregnskab		Beløb
Indtægter		kr. 58.000,00
Udgifter		kr. 88.911,82
Pantresultat		<u>kr. -30.911,82</u>

Kurators godtgørelse til boet er inkluderet i nedenstående opgørelse.

Indtægter			
Husleje (uden moms)	Dato		
Husleje januar 2026	12/01/2026	kr.	15.000,00
Husleje januar 2026	20/01/2026	kr.	4.000,00
Husleje februar 2026	10/02/2026	kr.	19.000,00
Husleje marts 2026	27/02/2026	kr.	14.000,00
Husleje marts 2026	11/03/2026	kr.	3.000,00
Husleje marts 2026	19/03/2026	kr.	3.000,00
			<u>kr. 58.000,00</u>
Indtægter i alt			<u>kr. 58.000,00</u>

Udgifter			
administrations- og salgshonorar	Dato		
Salgsvurdering EDC Mægler	16/02/2026	kr.	7.500,00
Administrationshonorar - foreløbigt anslået	16/04/2026	kr.	50.000,00
			<u>kr. 57.500,00</u>
Forsyningsudgifter	Dato		
Vandafgift Faxe Forsyning	23/02/2026	kr.	11.819,22
FAXE AFFALD A/S Fortrinsberettiget krav	16/04/2026	kr.	19.434,96
			<u>kr. 31.254,18</u>
Ejendomsskat og ejendomsbidrag	Dato		
Rottebekæmpelse for 2026	05/05/2026	kr.	157,64
			<u>kr. 157,64</u>
Udgifter i alt			<u>kr. 88.911,82</u>

Kontantafstemning

Resultat

Indtægter i alt	kr.	58.000,00		
Udgifter i alt	kr.	88.911,82		
			kr.	-30.911,82

Kontantbehov

Indestående hos kurator	kr.	38.680,78		
Mellemregning med panthaver	kr.	0,00		
Udestående moms	kr.	0,00		
Momsafgrunding	kr.	0,00		
Afsatte beløb (med moms)	kr.	-69.592,60		
			kr.	-30.911,82

Afstemning			kr.	0,00
------------	--	--	-----	-------------

Kurator har gennemgået pant i ejendommen og har koordineret kurators arbejde med panthavere. Kurator har undersøgt mulighederne for salg i fri handel, herunder korrespondance med ejendomsmægler vedrørende vurdering af ejendommen.

Kurator har måtte påse sagens dokumenter, ligesom der har været korrespondance med relevante parter angående strategien for salg.

Konkursboet har løbende modtaget henvendelser fra lejer af ejendommen, herunder opkrævning af husleje samt korrespondance med ejendommens forsyningsselskaber. Lejer er pt. i restance, som kurator rykker for.

Kurator har løbende drøftet forløb med panthaver, ligesom tvangsauktionen er koordineret med panthavers advokat.

Tvangsauktionen er berammet til den en 9. juni 2026.

(Endeligt regnskab fremlægges på tvangsauktionen)

Underskrifter

Dato:

Kurator
Advokat Pierre Martin Ellegaard Adolfsen
Sundgaard Advokater I/S

Tingbogsattest



Udskrevet: 11.05.2026 09:39:28

Ejendom:

Adresse: Bregentvedvej 31
4690 Haslev

BFE-nummer: 2492337

Dato: 11.11.1111
Landsejerlav: Haslev By, Haslev
Matrikelnummer: 0008t
Areal: 685 m2
Heraf vej: 0 m2

Adkomster

Dokument:

Dokumenttype: Skøde
Dato/løbenummer: 08.04.2020-1011781684

Adkomsthavere:

Navn: CONCARE EJENDOMSSELSKAB ApS
Cvr-nr.: 31085616
Ejerandel: 1 / 1

Købesum:

Kontant købesum: 2.100.000 DKK
Købesummen omfatter beløb til arv/gave: 0 DKK
Købesummen omfatter overtage restancer af skatter og afgifter eller af andre ydelser.: 0 DKK
Købesummen omfatter servitutter, tinglyst på det købte, der kan forlanges afløst af en pengeydelse: 0 DKK
Købesummen omfatter beløb til anlægsbidrag til vej mv., der er forfaldent til betaling på tidspunktet for ejerskiftet: 0 DKK
Købesum i alt: 2.100.000 DKK

Dato for overtagelse:

01.07.2018

Tillægstekst:

Konkurs
08.12.2025 Meddelelse om konkurs v/ kurator Pierre Martin
Ellegaard Adolfsen

Hæftelser

Dokument:

Dato/løbenummer: 31.01.2011-1002188975
Prioritet: 6
Dokumenttype: Realkreditpantebrev
Hovedstol: 2.175.000 DKK
Rentesats: 5,454 %
Låntype: Kontantlån
Særlige lånevilkår: Refinansiering
Kontantlån
Mulighed for afdragsfrihed
Inkonvertibel
Rentetilpasning

Kreditorer:

Navn: NYKREDIT REALKREDIT A/S
Cvr-nr.: 12719280

Debitorer:

Navn: CONCARE EJENDOMSSKAB ApS
Cvr-nr.: 31085616

Dokument:

Dato/løbenummer: 07.03.2024-1015527901
Prioritet: 7
Dokumenttype: Ejerpantebrev
Hovedstol: 2.000.000 DKK
Rentesats: 10 %

Også tinglyst på:

Antal: 4

Kreditorer:

Navn: CONCARE EJENDOMSSELSKAB ApS
Cvr-nr.: 31085616

Debitorer:

Navn: CONCARE EJENDOMSSELSKAB ApS
Cvr-nr.: 31085616

Fuldmagtsbestemmelser:

Fuldmagtshaver:
Navn: SOLBJERGVEJ 3 ApS
Cvr-nr.: 35805893

Underpant:

Dato/løbenummer: 07.03.2024-1015527902
Prioritet: 1
Underpantsbeløb: 2.000.000 DKK
Underpanthavere: SOLBJERGVEJ 3 ApS
35805893

Servitutter

Dokument:

Dato/løbenummer: 07.02.1936-905258-26
Prioritet: 1
Dokumenttype: Servitut

Akt nr: 26_H_21

Bebyggelse:

Byggelinie

Andet:

Andet

Tillægstekst:

Tillægstekst
Dok om byggelinier mv

Dokument:

Dato/løbenummer: 22.04.1949-905259-26
Prioritet: 2

Dokumenttype: Servitut

Arealanvendelse: Anvendelsesforhold

Bebyggelse: Bebyggelsesforhold

Andet: Andet

Tillægstekst: Tillægstekst
Dok om bebyggelse, benyttelse mv

Dokument:
Dato/løbenummer: 22.12.1952-905260-26
Prioritet: 3
Dokumenttype: Servitut

Tillægstekst: Tillægstekst
Dok om jordstrimmel af Duevej mv

Dokument:
Dato/løbenummer: 22.02.1964-830-26
Prioritet: 4
Dokumenttype: Servitut

Tekniske anlæg: El / vand / varme / gas

Andet: Andet

Tillægstekst: Tillægstekst

Dokument:

Dato/løbenummer: 01.12.1965-4296-26
Prioritet: 5
Dokumenttype: Servitut

Bebyggelse:

Andet

Andet:

Andet

Tillægstekst:

Tillægstekst
Dok om carport/garage mv

Øvrige oplysninger

Ejendomsvurdering:

Ejendomsværdi: 1.679.000 DKK
Grundværdi: 571.000 DKK
Vurderingsdato: 01.01.2020
Kommunekode: 0320
Ejendomsnummer (BBR-nr.): 000319

Indskannet akt:

Akt nr: 26_K_132

Concare Ejendomsselskab ApS
c/o u/ konkurs



Dato 15. april 2026
Kunde Concare Ejendomsselskab
ApS
c/o u/ konkurs
Kundenr 057326018
Ejendomsnr. 0142540
Beliggenhed Bregentvedvej 31
4690 Haslev
Matr.nr. 0008 t
Ejerlav Haslev By, Haslev

Auktionsopgørelse pr. 9. juni 2026

Hermed fremsendes auktionsopgørelse for lån i ovenstående ejendom.

Nykredit Realkredits tilgodehavende er følgende:


Lånenummer	Hovedstol i kr.	Restgæld i kr.	Obligations- restgæld i kr.	Skyldige beløb i kr.
014254010	2.175.000,00	1.316.150,44	1.389.703,32	193.048,44
I alt	2.175.000,00	1.316.150,44	1.389.703,32	193.048,44

Specifikation af lånet findes på efterfølgende side.

Når salgsoptilling er udarbejdet, skal kopi fremsendes til Nykredit Bank.

Hvis auktionen bliver tilbagekaldt, skal dette meddeles til Nykredit Bank.

Der er kautionist på lån i ejendommen, og det er:



Der er inkassosag påbegyndt hos:

Dreist Advokatfirma
Adv. Svend-Åge Dreist Hansen
Bag Haverne 32-50
4600 Køge

Der beregnes yderligere morarenter på pt. 10,0000 % p.a. af det forfaldne beløb regnet fra forfaldsdagen, hvis det betales efter 9. juni 2026. Hvis der er en ydelse, som forfalder til betaling i indeværende måned, og sidste rettidige indbetalingsdato overskrides, så beregnes der morarente fra den 11. i indeværende måned regnet fra forfaldsdagen til betaling finder sted.

Der henvises iøvrigt til "Tillæg til salgsoptilling", som er vedlagt denne auktionsopgørelse.

Venlig hilsen
Nykredit Realkredit

Auktionsopgørelse pr. 9. juni 2026 på lånenr. 014254010

Specifikation af skyldige beløb pr. 9. juni 2026

Restgæld pr. 1. juni 2026	kr.	1.316.150,44
Rente (incl. bidrag og ErhvervsKroner) fra 1. juni 2026 - 8. juni 2026	kr.	1.497,43
Terminsydelse.....	kr.	181.634,06
Heraf pr. 11. april 2025.....	kr.	13.646,48
Heraf pr. 11. juni 2025.....	kr.	14.097,64
Heraf pr. 11. juli 2025.....	kr.	14.092,30
Heraf pr. 11. august 2025	kr.	14.086,94
Heraf pr. 11. september 2025	kr.	14.081,12
Heraf pr. 11. oktober 2025	kr.	14.075,76
Heraf pr. 11. november 2025	kr.	14.069,95
Heraf pr. 11. december 2025	kr.	14.064,59
Heraf pr. 11. januar 2026	kr.	13.896,67
Heraf pr. 11. februar 2026.....	kr.	13.889,58
Heraf pr. 11. marts 2026.....	kr.	13.883,77
Heraf pr. 11. april 2026.....	kr.	13.877,53
Heraf pr. 11. maj 2026.....	kr.	13.871,73
Gebyrer	kr.	500,00
Heraf Overdragelse inkasso af 15. august 2025	kr.	100,00
Heraf Rykker af 30. september 2025	kr.	100,00
Heraf Rykker af 30. september 2025	kr.	100,00
Heraf Rykker af 30. september 2025	kr.	100,00
Heraf Overdragelse inkasso af 21. november 2025.....	kr.	100,00
Morarente pr. 9. juni 2026.....	kr.	10.914,38
I alt	kr.	1.510.696,31

Efter auktionen skal følgende betales:

Terminsydelse.....	kr.	181.634,06
Morarenter pr. 9. juni 2026.....	kr.	10.914,38
Gebyrer	kr.	500,00
I alt	kr.	193.048,44

Specifikation af lånet

Låntype: Tilpasningslån

Hovedstol	kr.	2.175.000,00
Restgæld pr. 1. juni 2026	kr.	1.316.150,44
Obligationsrestgæld pr. 1. juni 2026	kr.	1.389.703,32

Lånet er udbetalt den 4. september 2008 og udløber den 31. december 2037.

Specifikation af obligationer

Forening	Serie	Afdeling	Procent	Årgang	Fondskode
Nykredit	13	Hjd	2,00	2026	0950793
Nykredit	13	Hjd	1,00	2027	0951129
Nykredit	13	Hjd	1,00	2028	0951536

Specifikation af terminsydelsen

Ydelsen betales månedligt og forfalder den 11. i måneden.

Ydelse for perioden 1. juni 2026 til 30. juni 2026:

Ydelse (excl. bidrag) 0,4975 % af hovedstol.....	kr.	10.821,96
Heraf rente 0,1954 % af restgæld	kr.	2.571,84
- afdrag	kr.	8.250,12
Bidrag 0,2500 % af restgæld	kr.	3.290,38
Erhvervskroner	kr.	-164,52
I alt	kr.	13.865,48

Bemærkninger

For tilpasningslån skal eventuel indfrielse foretages på baggrund af obligationsrestgælden.

Tillæg til salgsoptillingen vedrørende lån i Nykredit Realkredit A/S

Nykredit Realkredits lån forfalder ved ejerskifte. En auktionskøber kan ikke umiddelbart påregne gældsovertagelse af lånene.

Auktionskøber opfordres til at rette henvendelse til Nykredit Realkredit inden tvangsauktionen med henblik på at opnå forhåndstilsagn om lån-/gældsovertagelse.

Hvis auktionskøber er et selskab

Er auktionskøber et selskab, vil der være krav om supplerende personlig hæftelse.

Indfrielse af lånene

Hvis Nykredit Realkredit ikke bevilger gældsovertagelse, vil lånene blive krævet indfriet efter tvangsauktionen.

Indfrielse skal ske i overensstemmelse med de vilkår og opsigelsesbestemmelser, der gælder for de enkelte låntyper. For kontantlån, tilpasningslån og indekslån skal eventuel indfrielse foretages på baggrund af obligationsrestgælden. Der kan være særlige indfrielsesvilkår for lånene, herunder en særlig indfrielseskurs.

Frem til indfrielsen skal auktionskøber betale ydelse på lånene i overensstemmelse med lånenes vilkår.

Betaling af eventuelle morarenter

Uanset tvangsauktionsvilkårenes punkt 6 A.a. skal auktionskøber betale morarenter, der måtte påløbe ved at restancer mv. betales senere end datoen for første auktion.

Ret til ændring af bidragssatser

Nykredit Realkredit A/S forbeholder sig ret til at foretage ændring af bidragssatser på de lån, som overtages af en auktionskøber.

Udstedelse af auktionsskøde

Nykredit Realkredit A/S forbeholder sig ret til ikke at ville udstede samtykkeerklæring til udstedelse af auktionsskøde, før restancer er betalt, og Nykredits lån enten er indfriet, eller gældsovertagelse er bevilget.

Lån i fremmed valuta

Ved lån i fremmed valuta omregnes Nykredit Realkredits fordring til danske kroner til dagskurs. Omregningen af lån i fremmed valuta til danske kroner er kun vejledende. En auktionskøber overtager forpligtelse til indfrielse eller afvikling i den fremmede valuta.

Bekæmpelse af Hvidvask og terrofinansiering

Auktionskøber skal i henhold til Lovgivning omkring Hvidvask og Terrorfinansiering legitimere sig overfor Nykredit Realkredit A/S.

Privatpersoner skal udlevere farvekopi af sundhedskort og billedlegitimation.

Selskaber skal udlevere tegningsudskrift fra Erhvervs- og Selskabsstyrelsen som er mindre end 3 måneder gammel, kopi af selskabets ejerbog samt legitimation for selskabets reelle ejere og tegningsberettigede personer.

Legitimation skal være tydelig og let læselig.

Udstedelse af samtykkeerklæring er blandt andet betinget af, at gyldig legitimation er udleveret til og godkendt af Nykredit Realkredit A/S eller dennes repræsentant.

Dato: 11. maj 2026

J.nr. 195300 / HKH

Ansvarlig sagsbehandler:

Helle Hald

T: 56 64 33 35

@: hkh@dslaw.dk

Tvangsauktion over Bregentvedvej 31, 4690 Haslev

Opgørelse af inkassoomkostninger vedr. Nykredit Realkredits tilgodehavende pr. auktionsdagen den 09-06-2026:

Inkassosalær

kr. 4.312,50

Med venlig hilsen
Svend-Aage Dreist Hansen

v/Helle Hald
hkh@dslaw.dk

Opgørelse over Solbjergvej 3 ApS, CVR-nr. 35805893 tilgodehavende i Concare Ejendomsselskab ApS, CVR.nr. 31085616.

Gældsbrief, Lån stort kr. 2.000.000 med sikkerhed/underpant i

Matr.nr. 8t Haslev By, Haslev – beliggende Bregentvedvej 31, 4690 Haslev.

Matr.nr. 5o, 69i og 69e Ugerløse By, Ugerløse – beliggende Hovedgaden 29A, 4350 Ugerløse.


Matr.nr. 6o Ruds Vedby By, Ruds Vedby beliggende Rudsgade 44B, 4291 Ruds Vedby.

	Kr.
Optaget lån 28. februar 2024 ifølge tinglyst gældsbrief	2.000.000,00
Renter 1. marts – 31. december 2024 12%	200.000,00
Renter 1. januar – 31. december 2025 11%	220.000,00
Overkurs ved indfrielse 5%	100.000,00
Betalt termin 1. august 2024	-19.300,44
Betalt termin 10. marts 2025	-19.300,44
Samlet tilgodehavende 31. december 2025	2.481.399,12

Der tages forbehold for fejl og forglemmelser samt at gøre yderligere krav gældende.

29. december 2025

Med venlig hilsen



Solbjergvej 3 ApS
Peter Hermanns
Direktør

Aktuelt tinglyst dokument



Dokument:

Dato/løbenummer: 07.03.2024-1015527901

Ejerpantebrev:

Senest påtegnet:

07.03.2024 14:02:26

Ejendom:

Adresse: Bregentvedvej 31
4690 Haslev

Landsejerlav: Haslev By, Haslev
Matrikelnummer: 0008t

Adresse: Hovedgaden 29A
4350 Ugerløse

Landsejerlav: Ugerløse By, Ugerløse
Matrikelnummer: 0005o

Adresse: Hovedgaden 29A
4350 Ugerløse

Landsejerlav: Ugerløse By, Ugerløse
Matrikelnummer: 0069e

Adresse: Rudsgade 44B
4291 Ruds Vedby

Landsejerlav: Ruds Vedby By, Ruds Vedby
Matrikelnummer: 0006o

Adresse: Hovedgaden 29A
4350 Ugerløse

Landsejerlav: Ugerløse By, Ugerløse
Matrikelnummer: 0069i

Kreditor:

Navn: CONCARE EJENDOMSSELSKAB ApS
Garnisonen 42
4100 Ringsted

Cvr-nr.: 31085616

Debitor:

Navn: CONCARE EJENDOMSSELSKAB ApS
Garnisonen 42

Cvr-nr.: 4100 Ringsted
31085616

Debitor(erne) giver hermed sig selv eller den/dem, til hvem dette ejerpantebrev er underpantsat panteret for den angivne hovedstol.

Hovedstol: 2.000.000 DKK

Fast rente:
Pålydende årlig rente: 10 %
Nominel årlig rente: 10 %

I tilfælde af tvangsauktion over den/de pantsatte genstand/e forrentes ejerpantebrevet fra tidspunktet for tvangsauktion til betaling finder sted.

Rente beregnes fra: 1. Marts 2024

Oprykningensret: Dette dokument er med oprykningensret.

Fuldmagtsbestemmelser:
Fuldmagtshaver:
Navn: SOLBJERGVEJ 3 ApS
Cvr-nr.: 35805893

Fuldmagtshaver bemyndiges til på mine vegne at underskrive påtegninger af enhver art herunder kvitterings-, transport-, moderations- og relaksationspåtegninger.

Underpant:
Dato/løbenummer: 07.03.2024-1015527902
Prioritet: 1
Underpantsbeløb: 2.000.000 DKK
Underpanthavere: SOLBJERGVEJ 3 ApS
35805893

Følgende hæftelser respekteres:
Landsejerlav: Haslev By, Haslev
Matrikelnummer: 0008t

Dato/løbenummer: 31.01.2011-1002188975
Dokumenttype: Realkreditpantebrev
Hovedstol: 2.175.000 DKK

Dato/løbnummer: 28.02.1929-4235-21
Dokumenttype: Servitut

Dato/løbnummer: 31.07.1970-9752-21
Dokumenttype: Servitut

Landsejerlav: Ruds Vedby By, Ruds Vedby
Matrikelnummer: 0006o

Dato/løbnummer: 16.01.1936-1129-25
Dokumenttype: Servitut

Dato/løbnummer: 07.12.1939-1247-25
Dokumenttype: Servitut

Dato/løbnummer: 30.04.1962-933-25
Dokumenttype: Servitut

Dato/løbnummer: 27.01.1971-313-25
Dokumenttype: Servitut

Dato/løbnummer: 23.04.1971-1495-25
Dokumenttype: Servitut

Dato/løbnummer: 16.07.1997-8476-25
Dokumenttype: Servitut

Landsejerlav: Ugerløse By, Ugerløse
Matrikelnummer: 0069i

Dato/løbnummer: 11.02.1909-913963-21
Dokumenttype: Servitut

Dato/løbnummer: 25.03.1920-913964-21
Dokumenttype: Servitut

Dato/løbnummer: 28.02.1929-4235-21
Dokumenttype: Servitut

Dato/løbnummer: 31.07.1970-9752-21
Dokumenttype: Servitut

Pantebrevsformular:

I øvrigt gælder
Justitsministeriets almindelige
betingelser AA:

1) Betalinger efter dette pantebrev skal ske portofrit på kreditors bopæl, som er anført i pantebrevet, eller på et andet sted inden for landets grænser, der opgives af kreditor.

2) Alle betalinger er rettidige, når de sker senest 7 dage efter forfaldsdagen, for terminsbetalinger senest 7 dage efter første terminsdag. Hvis forfaldsdagen eller sidste rettidige betalingsdag falder på en helligdag, en lørdag eller grundlovsdagen den 5. juni, udskydes dagen til den følgende hverdag. På samme måde udskydes udløbsdagen for alle

frister efter nærværende pantebrev. Indbetaling inden for ovennævnte frist til et pengeinstitut her i landet, bortset fra Grønland, til befordring til betalingsstedet er rettidig betaling.

3) Debitor har pligt til at underrette kreditor om bopælsforandring. Sådant underretning kan ikke ske på en betalingsblanket, såfremt det af blankettens tekst fremgår, at meddelelser til betalingsmodtageren ikke må gives på denne. Påkrav fra kreditor, herunder opsigelse, kan afsendes til eller fremsættes på den af debitor senest oplyste bopæl uanset bopælsforandring, medmindre kreditor er bekendt med debtors nye bopæl. Bliver kreditor opmærksom på, at en opsigelse som følge af bopælsforandring ikke er kommet frem til debitor, skal kreditor straks give debitor meddelelse om opsigelsen, såfremt debtors nye bopæl fremgår af folkeregisteret eller anden let tilgængelig kilde.

4) Pantet omfatter den faste ejendom med tilbehør efter tinglysningslovens §§ 37 og 38, indtægter, herunder leje og forpagtningsafgifter, samt erstatnings- og forsikringssummer.

5) Debitor forpligter sig til at holde pantet behørigt brandforsikret, således at betingelserne i Finanstilsynets bekendtgørelse om minimumsbetingelser for forsikringsselskabers tegning af bygningsbrandforsikring er opfyldt.

6) Kreditor har panteret for krav ifølge pantebrevet på betaling af kapital, renter og andre ydelser af tilsvarende karakter – herunder administrationsbidrag og kaufionsforsikringspræmier – morarenter og gebyr efter nr. 7. Kreditor har endvidere panteret for omkostninger, som med føje er afholdt ved opsigelse, inddrivelse, berigtigelse af gældsovertagelse samt til varetagelse af kreditors interesse i tilfælde af retsskridt mod pantet fra anden side. For så vidt angår udenretlige inkassoomkostninger, har kreditor panteret for de omkostninger, der kan kræves betalt i overensstemmelse med reglerne i lov om renter ved forsinket betaling mv. og den i medfør af loven udstedte bekendtgørelse om udenretlige inddrivelsesomkostninger i anledning af forsinket betaling.

7) Kapitalen forfalder ikke ved ejerskifte, medmindre andet er vedtaget i pantebrevet. Kreditor skal underrettes om ethvert ejerskifte og kan forlange, at den nye ejer berigtiger gældsovertagelse samt afholder omkostningerne derved. Underrettes kreditor ikke om ejerskiftet senest 3 uger efter, at endeligt skøde er tinglyst uden frist og udleveret fra tinglysningskontoret, kan han, når hele kapitalen indestår uanset ejerskifte, forlange et gebyr på 2 pct. af pantebrevets restgæld, dog højst 300 kr. Hvis det er vedtaget i pantebrevet, at kapitalen helt eller delvis forfalder ved ejerskifte, skal betaling ske inden samme frist, dog senest 3 måneder efter ejendommens endelige overtagelse, jf. nr. 8, litra f.

8) Uanset uopsigelighed eller opsigelsesfrist kan kreditor forlange kapitalen indfriet i følgende tilfælde:

a) hvis renter eller afdrag ikke betales senest sidste rettidige betalingsdag. Det er dog en betingelse for, at kapitalen kan forlanges indfriet, at debitor ikke har betalt renter og afdrag senest 7 dage efter, at skriftligt påkrav herom er afsendt eller fremsat. Kreditors påkrav skal være afgivet efter sidste rettidige betalingsdag og skal udtrykkeligt angive, at kapitalen kan forlanges indfriet, hvis renter og afdrag ikke betales inden fristens udløb, jf. herved nr. 2,

b) hvis bygninger af væsentlig betydning for pantets værdi nedrives, uden at der er stillet betryggende sikkerhed,

c) hvis pantet i øvrigt væsentligt forringes eller vanrøgtes, uden at der efter påkrav stilles betryggende sikkerhed,

d) hvis debitor nægter kreditor eller dennes fuldmægtig adgang til at efterse pantet,

e) hvis debitor ikke på opfordring godtgør, at pantet er behørigt brandforsikret, og

f) hvis et aftalt ejerskifteafdrag ikke betales rettidigt, jf. nr. 7.

9) Medmindre andet er aftalt, forbliver pantebrevet indestående i ejendommen i tilfælde af tvangsauktion, hvad enten denne skyldes misligholdelse af pantebrevet eller af andre forpligtelser, hvis restancer og øvrige forfaldne ydelser i henhold til auktionsvilkårene betales inden udløbet af de i disse fastsatte frister. Pantebrevets bestemmelser om misligholdelse, herunder bestemmelserne i nr. 8, og bestemmelser om, at pantegælden helt eller delvis forfalder ved ejerskifte, kan i så fald ikke påberåbes af kreditor. Hvis auktionskøberen sælger ejendommen inden 1 år efter den endelige tvangsauktion, betragtes dette ikke som ejerskifte.

**Elektronisk akt anmeldelse
information:**

Anmelder:

Ladefoged Advokatfirma Advokataktieselskab
Møllegade 7
4100 Ringsted
44174405

Cvr-nr.:

Kontaktoplysninger:

036304-ejerpant-bregentvedvej m.fl.,
tkm@ladefoged-advokatfirma.dk

Betalt tinglysningsafgift:

30.825 DKK

Helle Hald

Fra: Ulla Larsen <ulars@faxekommune.dk>
Sendt: 16. april 2026 08:35
Til: Helle Hald
Emne: SV: Forespørgsel på restancer, ejendomsskattebillet m.m. vedr. tvangsauktion for ejendommen Bregentvedvej 31, 4690 Haslev
Vedhæftede filer: Bregentvedvej 31.PDF

Hej Helle

Hermed bidragsbilletten for 2026.


Der er ikke indefrysningsslån på ejendommen.

Jeg har indsat nedenstående, hvor det fremgår at der skyldes rottebekæmpelse for 2025 og 2026
Og der er ekstra opkrævning af ejendomsskat for årene 2021-2023 pga. vurderingsændring/skattekørsel for årene
Den samlede restance udgør derfor kr. 3.357,19

Beskrivelse	RIM type	Aft.status	Aft.type	BT	Forklarende tekst	Transaktion	Nettoforfald	Henstand til
Ejendomsbidrag	IN	21		FK	Rottebekæmpelse	ROTTMELL	01.02.2025	05.02.2025
Ejendomsbidrag	IN	21		GB	Gebyr	ZGBYZDKD	26.02.2025	06.03.2025
Ejendomsbidrag	IN	21		FK	Rottebekæmpelse	ROTTMELL	01.02.2026	05.02.2026
Ejendomsbidrag	IN	21		GB	Gebyr	ZGBYZDKD	25.02.2026	05.03.2026
Ejendomsbidrag	IN	21		FK	Ejendomsskat 2021 - 2023	0562MELL	30.03.2025	01.05.2025
Ejendomsbidrag	IN	21		FK	Ejendomsskat 2021 - 2023	0562MELL	30.03.2025	01.05.2025
Ejendomsbidrag	IN	21		FK	Ejendomsskat 2021 - 2023	0562MELL	30.03.2025	01.05.2025
Ejendomsbidrag	IN	21		GB	Gebyr	ZGBYZDKD	21.05.2025	02.06.2025

Venlig hilsen

Ulla Larsen
Opkrævning
Direkte tlf.: 56203015



Center for Kultur, Frivillighed & Borgerservice

Faxe Kommunes Borgerservice
Jernbanegade 62
4690 Haslev

Telefon:
www.faxekommune.dk



Postadresse: Faxe Kommune, Frederiksgade 9, 4690 Haslev

Afsender: Skatteforvaltningen, Nykøbingvej 76, 4990 Saksøbing
DreistStorgaard Advokater A/S
Bag Haverne 32
4600 Køge

Postboks 49
4930 Maribo

+45 70 15 73 04
www.gaeldst.dk

J.nr. 22806717
Sagsnr. 5100040807

30. april 2026

I dette brev kan der være vigtige oplysninger og frister, der skal overholdes.

Venlig hilsen

Gældsstyrelsen

DreistStorgaard Advokater A/S
Bag Haverne 32
4600 Køge
Att.: Helle Hald

Virksomheder 7

Teglårdsparken 99
5500 Middelfart

Telefon 70 15 73 04
gældst.dk

30. april 2026

Vores sagsnr. 5100040807

Reference 195300

Gældsopgørelse i forbindelse med tvangsauktion den 9. juni 2026

Vi sender hermed en opgørelse over fordringer med fortrinsret, som er til inddrivelse hos Gældsstyrelsen samt til opkrævning hos Skattestyrelsen og vedrører denne ejendom:

Matrikelnummer	8 T HASLEV BY, HASLEV
Adresse	BREGENTVEDVEJ 31, 4690 HASLEV
BFE-nummer	2492337

At kravene er fortrinsberettigede betyder, at de kan gøres gældende over for den til enhver tid gældende ejer af en ejendom. Kravene har fortrinsret over for al anden pantegæld og skal betales af konkursboet uden om konkursordnen.

Vi gør opmærksom på at pr. 1. januar 2024, sker opkrævningen af grundskyld og dækningsafgift ved Skattestyrelsen.

Flere fordringer kan have fortrinsret

I bedes kontakte Faxe kommune/forsyningsselskab, hvis I mangler oplysninger om andre fordringer med fortrinsret, der ikke er til inddrivelse hos Gældsstyrelsen.

Vi tager forbehold for, at der frem til datoen for tvangsauktionen kan blive overdraget flere fortrinsberettigede fordringer til inddrivelse.

Gæld til inddrivelse med fortrinsret hos Gældsstyrelsen i DMI

Fordring Type	Fordring ID	Periode Fra	Periode Til	Forfald Dato	Fordring Beløb
Grundskyld	101033279802	01.07.2024	31.12.2024	01.08.2024	3.244,80
Grundskyld	110078387978	01.01.2025	30.06.2025	01.05.2025	3.132,80
Grundskyld	110084820701	01.07.2025	31.12.2025	01.10.2025	3.132,80
HF Fordring Type Grundskyld					9.510,40

Gæld til inddrivelse med fortrinsret hos Gældsstyrelsen i PSRM

Ekstern fordrings ID	Fordringstype	Fordringshaverbeskrivelse	Hovedstol (kr.)	Renter (kr.)	Samlet beløb (kr.)	Periode fra	Periode til	Forfaldsdato
110073325558	Ejendomsbidrag, fortrinsret, fast ejendom	320-0000319 Rottebekæmpelse	154,55	11,01	165,56	01-01-2025	30-06-2025	01-02-2025
110073325559	Kommunale gebyrer - erindringsskrivelser	Bregentvedvej 31 Nr: 8t HASLEV Gebyr 0000031909	250,00	17,80	267,80	26-02-2025	26-02-2025	26-02-2025
110077814808	Efterbetalingskrav, fortrinsret, fast ejendom	320-0000319 Regulering af ejendomsskat 2021	520,00	28,28	548,28	30-03-2025	30-03-2025	30-03-2025
110077814809	Efterbetalingskrav, fortrinsret, fast ejendom	320-0000319 Regulering af ejendomsskat 2022	762,50	41,47	803,97	30-03-2025	30-03-2025	30-03-2025
110077814810	Efterbetalingskrav, fortrinsret, fast ejendom	320-0000319 Regulering af ejendomsskat 2023	1.012,50	55,06	1.067,56	30-03-2025	30-03-2025	30-03-2025
110077814811	Kommunale gebyrer - erindringsskrivelser	Bregentvedvej 31 Nr: 8t HASLEV Gebyr 0000031909	250,00	13,60	263,60	21-05-2025	21-05-2025	21-05-2025
Samlet total			2.949,55	167,22	3.116,77			

Vi har beregnet rente på gælden frem til 9. juni 2026. Inddrivelsesrenten og hvordan gæld forældes, kan I læse om på gaeldst.dk/renter-og-fradrag.

Gæld til opkrævning hos Skattestyrelsen Fremtidige posteringer på Skattekontoen

Fordringstype	Stiftelses-tidspunkt	Periode fra	Periode til	Forfald dato	Beløb
Grundskyld	01-01-2026	01-01-2026	30-06-2026	01-05-2026	3.132,80 kr.
Grundskyld	01-01-2026	01-07-2026	31-12-2026	01-10-2026	3.132,80 kr.
				I alt:	6.265,60 kr.

Sådan betaler I gælden

Da der kan være krav for 2026, som Gældsstyrelsen ikke kan opføre på nu-værende tidspunkt, men først når ejerskifte er registreret, bedes I rette henvendelse på mail til tvangssalgfortrin@gaeldst.dk, for ny opgørelse samt betalingsoplysninger.

Har I spørgsmål?

I kan kontakte os direkte på mail tvangssalgfortrin@gaeldst.dk. I kan også ringe til os på Gældsstyrelsens hovednummer 70 15 73 04.

Venlig hilsen

Anette Jensen

Konsulent

Helle Hald

Fra: Dorthe Petersen <dpe@faxeforsyning.dk>
Sendt: 16. april 2026 11:03
Til: Helle Hald
Emne: Forespørgsel om restance på fortrinsberettigede fordringer/renovation vedr. tvangsauktion for ejendommen Bregentvedvej 31, 4690 Haslev

Hej Helle

I forbindelse med ovenstående tvangsauktion, ønsker Faxe forsyning A/S at anmelde kr. [REDACTED] hvoraf **kr. 19.434,96 er fortrinsberettiget krav.**

Kunde: 000 0192 007, 31085616, CONCARE EJENDOMSSKAB
ApS, Bregentvedvej 31, 4690 Haslev

Selskab	Saldo	Restance
Faxe Affald A/S	- kr.	- kr.
Faxe Affald A/S	4.608,76 kr.	4.608,76 kr.
Faxe Affald A/S	14.826,20 kr.	14.826,20 kr.
Faxe Affald A/S i alt	19.434,96 kr.	19.434,96 kr.

Venlig hilsen

Dorthe Petersen |Kundekonsulent



Jens Chr. Skous Vej 1, 4690 Haslev

Tlf: 70 26 02 07 | faxeforsyning.dk
For CVR, EAN og leveringsadresser, [se her](#)

Direkte: 56 37 34 30 | dpe@faxeforsyning.dk

Bregentvedvej 31
4690 Haslev

Kundenr.	9649 7277 29
Sagsnr.	274456-F
Dato	11. maj 2026
Side	1 af 1

Opgørelse af skyld til inkasso

I henhold til aftale fremsendes herved en opgørelse af din skyld til Inkassoafdelingen hos Alm. Brand Forsikring A/S.

Øvrige forfaldne beløb, som ikke er overgået til inkasso, er ikke medtaget.

Det skyldige beløb:

Det skyldige beløb opgøres pr. 11. maj 2026.

Police nr. 46918363 vedrørende forsikringstype: Bygningsforsikring branddækning

Ejendom: Bregentvedvej 31, 4690 Haslev

Præmieperiode fra 01.08.2025 til 09.06.2026

Hovedstol med forfald 09.08.2025	2.109,13 kr.
Rykkergebyrer	300,00 kr.
Med tillæg af renter fra 09.08.2025 til 11.05.2026	181,76 kr.
- indbetalt	0,00 kr.

Salær for Alm Brand egeninkasso	500,00 kr.
Restgæld pr. 11. maj 2026	3.000,89 kr.

Alm. Brand Forsikring A/S inkassoafdeling beregner renter i henhold til gældende procesrente.

Betaling af restgæld 3.000,89 kr. skal ske senest 15 dage fra dato. Indbetaling skal ske til vores konto i Sydbank reg.nr. 7681 og kontonr. 1719731 eller på MobilePay til 46301 med reference til sagsnummer 274456-F.

Har du spørgsmål?

Hvis du har spørgsmål, kan du ringe til os på telefon 35 47 78 15 alle hverdage mellem kl. 10.00 og 14.00, eller du kan sende en mail til forsikring.inkasso@almbrand.dk. Du bedes ved din henvendelse oplyse sagsnummer 274456-F.

Venlig hilsen

Alm. Brand Forsikring A/S

Inkassoafdelingen
Mail: Forsikring.inkasso@almbrand.dk



EJENDOMS DATA RAPPORT

Bregentvedvej 31, 4690
Haslev

Rapport købt 15/04 2026
Rapport færdig 16/04 2026

Den ved rapportbestillingen
oplyste tvangsauktionsdato:
09/06 2026

For ejendommen Bregentvedvej 31, 4690 Haslev

Ejendommens adresse.....	Bregentvedvej 31, 4690 Haslev
Kommune.....	Faxe Kommune
Ejendomstype.....	Beboelse.
Ejerforhold.....	Aktie-, anpart- eller andet selskab (undtagen interessentskab)
Antal bestemte fast ejendomme.....	1
Antal matrikelnumre.....	1
Samlet grundareal.....	685 m ²
Samlet bebygget areal.....	129 m ²
Samlet boligareal.....	172 m ²
Samlet erhvervsareal.....	0 m ²

Omfattede bestemt fast ejendomme

2492337

Omfattede matrikelnumre

Matr.nr.: 8t, Haslev By, Haslev

For nogle oplysninger i rapporten kan der være et lille overlap med ejendommens grænser, så det ser ud som om, oplysningerne er relevante for ejendommen. Vi har derfor udviklet et kort, hvor du nemt kan zoome ind og se præcist, hvordan oplysningerne ligger i forhold til ejendommen.

Kortet kan tilgås under [Mine ejendomsdataber rapporter](#) på Boligejer.dk.

Hvis du ser et lille overlap, kan det være noget, du kan se bort fra. Men hvis du ønsker mere klarhed, kan du altid kontakte de dataansvarlige for yderligere information.



EJENDOMS DATA RAPPORT

Bregentvedvej 31, 4690
Haslev

Rapport købt 15/04 2026
Rapport færdig 16/04 2026

Den ved rapportbestillingen
oplyste tvangsauktionsdato:
09/06 2026

Indhold

Resumé	4
Dette afsnit indeholder alle svar i ejendomsrapporten.	
Bygninger	9
BBR-meddelelsen.....	9
Energimærkning.....	9
Tilstandsrapport.....	10
Elinstallationsrapport.....	11
Byggesag.....	12
Byggeskadeforsikring.....	12
Olietanke.....	13
Fredede bygninger.....	13
Bevaringsværdi.....	14
Flexboligtilladelse.....	14
Økonomi	16
Ejendoms- og grundværdi.....	16
Ejendomsskat.....	16
Statslig indefrysning af stigning i grundskyld og ejendomsværdiskat.....	18
Huslejenævns sager.....	19
Planer	20
Zonestatus.....	20
Lokalplaner.....	20
Landzonetilladelser.....	21
Kommuneplaner.....	21
Spildevandsplaner.....	26
Varmeplaner.....	28
Varmeforsyning.....	28
Vejforsyning.....	29
Vejdirektoratets projekter.....	30
Hovedstadsområdet transportkorridorer.....	30
Landsplandirektiv "Baltic Pipe".....	31
Landsplandirektiv "Udviklingsområder".....	31
Råstofplaner.....	32
Spildevand og drikkevand	34
Aktuelle afløbsforhold.....	34
Tilladelser vedr. spildevandsforhold på ejendommen.....	34
Påbud vedr. spildevandsforhold på ejendommen.....	34
Medlemskab af spildevandsforsyning.....	35
Aktuel vandforsyning.....	35
Påbud/dispensationer/anbefalinger vedr. vandindvindingsanlæg/-boringer på ejendommen.....	35
Grundvand - Drikkevandsinteresser.....	36
Grundvand - Følsomme indvindingsområder.....	36
Jordforurening	38
Jordforureningsattest.....	38
Kortlagt jordforurening.....	38
Områdeklassificering.....	39

Påbud iht. jordforureningsloven.....	39
Natur, skov og landbrug.....	41
Fredskov.....	41
Majoratsskov.....	41
Beskyttet natur.....	42
Internationale naturbeskyttelsesområder.....	43
Landbrugspligt.....	44
Fredede fortidsminder, bygge- og beskyttelseslinjer.....	45
Fredede fortidsminder og fortidsmindebeskyttelseslinjer.....	45
Beskyttede sten- og jorddiger.....	46
Skovbyggelinjer.....	46
Sø- og åbeskyttelseslinjer.....	47
Kirkebyggelinjer.....	47
Klitfredningslinje.....	48
Strandbeskyttelseslinje.....	48
Om ejendomsdatarapporten.....	50

Følgende bilag kan hentes:

- Tilstandsrapport_2492337_1229228
 - Tilstandsrapport_2492337_1454187
 - Tilstandsrapport_2492337_1503349
 - Tilstandsrapport_2492337_2323486
 - Energimaerkning_2492337_200007978
 - Energimaerkning_2492337_311515326
 - BBR-meddelelse - 2492337 - Faxe Kommune
 - Elinstallationsrapport_2492337_1815790
 - Elinstallationsrapport_2492337_2321024
 - Raastofplanskort
 - Vejforsyningskort
 - Jordforureningsattest_2492337
-



EJENDOMS DATA RAPPORT

Bregentvedvej 31, 4690
Haslev

Rapport købt 15/04 2026
Rapport færdig 16/04 2026

Den ved rapportbestillingen
oplyste tvangsauktionsdato:
09/06 2026

Resumé

Bygninger

BBR-meddelelsen

Findes der en BBR-meddelelse for ejendommen?..... Ja, se bilag
Oplysninger er indhentet d. 15. april 2026

Energimærkning

Hvad er ejendommens energimærke?..... Se detaljeret besvarelse
Oplysninger er indhentet d. 15. april 2026

Tilstandsrapport

Findes der en tilstandsrapport for ejendommen?..... Ja, se bilag
Oplysninger er indhentet d. 15. april 2026

Bemærk: Tilstandsrapporten er kun tilgængelig for ejer og/eller fuldmagtshaver.

Elinstallationsrapport

Findes der en elinstallationsrapport for ejendommen?..... Ja, se bilag
Oplysninger er indhentet d. 15. april 2026

Bemærk: Elinstallationsrapport er kun tilgængelig for ejer og/eller fuldmagtshaver.

Byggesag

Er der igangværende byggesag for ejendommen?..... Nej
Oplysninger er indhentet d. 15. april 2026

Bemærk: Visse byggesagstyper ikke registreres i BBR. Det kan f.eks. gælde byggesager vedr. tekniske anlæg (master, gylletanke m.v.) eller byggesager vedr. konstruktionsændringer i etageejendomme (gennembrydning af bærende vægge, udvendige altaner m.v.). Man skal også være opmærksom på, at byggesager, der ikke kræver ibrugtagningstilladelse, godt kan være afsluttet i BBR, selvom der stadig udestår nogle afsluttende dokumenter i sagen. Sådanne forhold vil ikke blive vist som verserende byggesag, men vil ofte være noteret på BBR-meddelelsen.

Byggeskadeforsikring

Er der bygninger på ejendommen, som er dækket af byggeskadeforsikring?..... Nej
Oplysninger er indhentet d. 15. april 2026

Bemærk: Oplysninger vedr. byggeskadeforsikring er opdelt i oplysninger fra hhv. BBR og BSFS. Eventuelle eftersyns-, skades-, og bearbejdet eftersynsrapporter er kun tilgængelige for ejer og/eller fuldmagtshaver.

Olietanke

Er der registreret oplysninger om olietanke på ejendommen?..... Nej
Oplysninger er indhentet d. 15. april 2026

Bemærkning: Olietankens registrering i BBR er ikke i sig selv en garanti for at tanken er lovlig. Der vises ikke oplysninger om tanke, der er fjernet fra ejendommen

Fredede bygninger

Er der registreret fredede bygninger på ejendommen?..... Nej
Oplysninger er indhentet d. 15. april 2026

Bevaringsværdi

Er der angivet en bevaringsværdi for ejendommen?..... Nej
Oplysninger er indhentet d. 15. april 2026

Bemærk: Hvis en bygning har en "Bevaringsværdi", er det ikke automatisk ensbetydende med, at den er udpeget som "Bevaringsværdig". Kontakt kommunen for at finde ud af om bygningen er udpeget som bevaringsværdig

Flexboligtilladelse

Er der registreret flexboliger på ejendommen?..... Nej
Oplysninger er indhentet d. 15. april 2026

Økonomi

Ejendoms- og grundværdi

Hvad er ejendommens værdi ifølge den offentlige vurdering?..... 1.679.000 kr.

Oplysninger er indhentet d. 15. april 2026

Bemærk: I Ejendomsdatarapporten vises kun de endelige vurderinger, være derfor opmærksom på, at dette kan afvige fra boligbeskatningsgrundlaget, som kan være på grundlag af foreløbige vurderinger. Fejl eller mangler i BBR-oplysninger har en stor betydning for beregning af ejendomsvurdering. Det er boligejerens ansvar at opdatere oplysningerne via: <https://ret.bbr.dk/>. Ydermere, skal man være opmærksom på ejendomsvurdering og kompensation i dødsbo. Hvis der findes en ny ejendomsvurdering af afdødes ejendom, kan den bruges i dødsboet. Læs mere på <https://www.vurderingsportalen.dk/ejerbolig/ejendomsvurdering/emner-vejledninger-og-frister/ejendomsvurdering-og-kompensation-i-doedsbo>.

Ejendomsskat

Hvad er ejendomsskatten?..... Se detaljeret beskrivelse

Oplysninger er indhentet d. 16. april 2026

Bemærk: Indefrosne grundskyldstigninger og efterreguleringer vedr. grundskyld for årene indtil 2024, forfalden gæld til kommunen for 2024 og oplysninger om ejendomsbidrag kan pt. kun erhverves via <https://www.borger.dk/> eller ved henvendelse til kommunen. Beskatningsgrundlagene for ejendomsskatter kan både være på baggrund af en endelig og en foreløbig vurdering. Stigningsbegrænsning for grundskyld for 2024 og fremadrettet fremgår ikke af i Ejendomsdatarapporten.

Statslig indefrysning af stigning i grundskyld og ejendomsværdiskat

Er der statslig indefrysning på ejendommen?..... Nej

Oplysninger er indhentet d. 15. april 2026

Bemærk: Ejendomsdatarapporten indeholder kun statslige indefrysningsslån, som har panteret på ejendommen. Eventuelle tillægsslån bliver først en del af indefrysningssbeløbet i Ejendomsdatarapporten, når disse har fået panteret på ejendommen.

Huslejenævnsager

Er der registreret én eller flere huslejenævnsager eller ankenævnsager for ejendommen?..... Ja

Oplysninger er indhentet d. 15. april 2026

Bemærk: Databasen for Huslejenævnsager er pt. ikke fuldt opdateret for alle kommuners vedkommende. Se <https://www.huslejenaevn.dk/kommuneerklæringer> for en liste over kommuner, der har erklæret at have overført alle sager fra og med en angivet dato. Hvis kommunen fremgår af listen, er svaret i Ejendomsrapporten reviderende, jf. kommunens svar. Ellers anbefales det at kontakte kommunen for at få opdateret information.

Planer

Zonestatus

Hvilken zonestatus er registreret for ejendommen?..... Byzone

Oplysninger er indhentet d. 15. april 2026

Lokalplaner

Foreligger der lokalplaner eller lokalplanforslag for ejendommen?..... Nej

Oplysninger er indhentet d. 15. april 2026

Bemærk: Anvendelses- og delområdespecifikke oplysninger for lokalplaner kan læses i plandokumentet for lokalplanen.

Landzonetilladelser

Er der givet en landzonetilladelse til ejendommen?..... Nej

Oplysninger er indhentet d. 15. april 2026

Kommuneplaner

Foreligger der kommuneplaner eller kommuneplanforslag for ejendommen?..... Ja

Oplysninger er indhentet d. 15. april 2026

Bemærk: Anvendelsesspecifikke oplysninger for kommuneplanrammer kan læses i plandokumentet for kommuneplanrammen.

Spildevandsplaner

Er ejendommen beliggende indenfor en spildevandsplan?..... Ja

Oplysninger er indhentet d. 15. april 2026

Bemærk: Kloaktyper omtalt i planer er ikke nødvendigvis den samme som de aktuelle afløbsforhold på ejendommen.

Varmeplaner

Foreligger der varmeplaner for ejendommen?..... Nej
Oplysninger er indhentet d. 15. april 2026

Varmeforsyning

Er der mulighed for kollektiv varmforsyning eller er der forsyningsforbud?..... Ja
Oplysninger er indhentet d. 15. april 2026
Bemærk, at oplysningen er opdelt i hhv. Forsyningsområde, Område med forsyningsforbud samt Område med tilslutningspligt. Aktuell varmforsyning kan ses af BBR meddelelsen.

Vejforsyning

Hvad er vejstatus for vejene i området omkring ejendommen?..... Se bilag
Oplysninger er indhentet d. 15. april 2026

Vejdirektoratets projekter

Er ejendommen beliggende nær Vejdirektoratets projekter?..... Nej
Oplysninger er indhentet d. 15. april 2026

Hovedstadsområdets transportkorridorer

Er ejendommen helt eller delvist beliggende indenfor hovedstadsområdets transportkorridorer?..... Nej
Oplysninger er indhentet d. 15. april 2026

Landsplandirektiv "Baltic Pipe"

Er ejendommen helt eller delvist beliggende indenfor arealreservationen for Baltic Pipe?..... Nej
Oplysninger er indhentet d. 15. april 2026

Landsplandirektiv "Udviklingsområder"

Er ejendommen helt eller delvist beliggende indenfor et udviklingsområde?..... Nej
Oplysninger er indhentet d. 15. april 2026

Råstofplaner

Er ejendommen beliggende i et råstofområde?..... Nej
Oplysninger er indhentet d. 15. april 2026
Bemærk: Graveområder, interesseområder og arealer med anmeldte rettigheder skal som udgangspunkt friholdes for aktiviteter, som varigt kan forhindre eller besværliggøre senere råstofindvinding.

Spildevand og drikkevand

Aktuelle afløbsforhold

Er der aktuelle afløbsforhold registreret for ejendommen?..... Ja
Oplysninger er indhentet d. 15. april 2026

Tilladelser vedr. spildevandsforhold på ejendommen

Er der registreret tilladelser vedr. spildevandsforhold på ejendommen?..... Nej
Oplysninger er indhentet d. 15. april 2026

Påbud vedr. spildevandsforhold på ejendommen

Er der registreret påbud vedr. spildevandsforhold på ejendommen?..... Nej
Oplysninger er indhentet d. 15. april 2026

Medlemskab af spildevandsforsyning

Er der registreret medlemskab af spildevandsforsyningselskab på ejendommen?..... Nej
Oplysninger er indhentet d. 15. april 2026

Aktuel vandforsyning

Er der aktuel vandforsyning registreret for ejendommen?..... Ja
Oplysninger er indhentet d. 15. april 2026

Påbud/dispensationer/anbefalinger vedr. vandindvindingsanlæg/-boringer på ejendommen

Findes der på ejendommen vandindvindingsanlæg/-boringer, hvortil der er udstedt påbud eller givet kogeanbefaling?..... Nej

Oplysninger er indhentet d. 15. april 2026

Grundvand - Drikkevandsinteresser

Er ejendommen beliggende i et område med drikkevandsinteresser?..... Ja
Oplysninger er indhentet d. 15. april 2026

Grundvand - Følsomme indvindingsområder

Er ejendommen beliggende i et følsomt indvindingsområde?..... Nej
Oplysninger er indhentet d. 15. april 2026

Jordforurening

Jordforureningsattest

Findes der jordforureningsattest for ejendommen?..... Ja, se bilag
Oplysninger er indhentet d. 15. april 2026

Kortlagt jordforurening

Er der kortlagt jordforurening for ejendommen?..... Nej
Oplysninger er indhentet d. 15. april 2026

Områdeklassificering

Er ejendommen beliggende i et område klassificeret som er lettere forurenet?..... Ja
Oplysninger er indhentet d. 16. april 2026

Påbud iht. jordforureningsloven

Er der på ejendommen registreret påbud iht. jordforureningsloven i arealinformationssystemet (DAI)?..... Nej
Oplysninger er indhentet d. 16. april 2026

Natur, skov og landbrug

Fredskov

Er ejendommen pålagt fredskovspligt?..... Nej
Oplysninger er indhentet d. 15. april 2026

Majoratsskov

Er der noteret majoratsskov på ejendommen?..... Nej
Oplysninger er indhentet d. 15. april 2026

Beskyttet natur

Er der beskyttede naturtyper eller beskyttede vandløb på ejendommen?..... Nej
Oplysninger er indhentet d. 16. april 2026
Bemærk, at oplysningen er opdelt i hhv. "Beskyttede naturtyper" og "Beskyttede vandløb".

Internationale naturbeskyttelsesområder

Er der arealer, der er udpeget som internationalt naturbeskyttelsesområde på ejendommen?..... Nej
Oplysninger er indhentet d. 16. april 2026
Internationale naturbeskyttelsesområder består af hhv. Fuglebeskyttelsesområder, Habitatområder samt Ramsarområder.

Landbrugspligt

Er ejendommen pålagt landbrugspligt?..... Nej
Oplysninger er indhentet d. 15. april 2026

Fredede fortidsminder, bygge- og beskyttelseslinjer

Fredede fortidsminder og fortidsmindebeskyttelseslinjer

Er der registreret fredede fortidsminder/fortidsmindebeskyttelseslinjer på ejendommen?..... Nej
Oplysninger er indhentet d. 15. april 2026

Beskyttede sten- og jorddiger

Er der beskyttede sten- eller jorddiger på ejendommen?..... Nej
Oplysninger er indhentet d. 16. april 2026
Bemærk: Oplysningen er vejledende og må derfor ikke anvendes til at afgøre, om der er beskyttede diger i et område.

Skovbyggelinjer

Er ejendommen beliggende indenfor en skovbyggelinje?..... Nej
Oplysninger er indhentet d. 16. april 2026
Bemærk: Byggelinjen kan enten være registreret som gældende eller ophævet.

Sø- og åbeskyttelseslinjer

Er ejendommen beliggende indenfor en sø- eller åbeskyttelseslinje?..... Nej
Oplysninger er indhentet d. 16. april 2026
Bemærk, at oplysningen er opdelt i hhv. Søbeskyttelseslinjer og Åbeskyttelseslinjer.

Kirkebyggelinjer

Er ejendommen beliggende indenfor en kirkebyggelinje?..... Nej
Oplysninger er indhentet d. 16. april 2026

Klitfredningslinje

Er ejendommen beliggende indenfor en klitfredningslinje?..... Nej
Oplysninger er indhentet d. 15. april 2026

Strandbeskyttelseslinje

Er ejendommen beliggende indenfor en strandbeskyttelseslinje?..... Nej
Oplysninger er indhentet d. 15. april 2026



EJENDOMS DATA RAPPORT

Bregentvedvej 31, 4690
Haslev

Rapport købt 15/04 2026

Rapport færdig 16/04 2026

Den ved rapportbestillingen
oplyste tvangsauktionsdato:
09/06 2026

Bygninger

BBR-meddelelsen

Findes der en BBR-meddelelse for ejendommen?..... Ja, se bilag

BBR-meddelelsen viser de oplysninger, kommunen har registreret om en ejendom i Bygnings- og Boligregisteret (BBR). Oplysningerne på BBR-meddelelsen er et udtryk for de faktiske forhold på ejendommen, også selvom de ikke nødvendigvis er lovlige. Ansvar for oplysningernes rigtighed på BBR-meddelelsen ligger hos ejeren af ejendommen.

BBR-meddelelsen

BBR-meddelelsen viser de oplysninger, kommunen har registreret om en ejendom i Bygnings- og Boligregisteret (BBR). Oplysningerne på BBR-meddelelsen dækker bl.a. areal, beliggenhed, anvendelse, installationer, vand- og afløbsforhold og ydervægs- og tagdækningsmaterialer. Oplysningerne i BBR-meddelelsen skal afspejle de faktiske forhold på ejendommen - også selvom de ikke nødvendigvis er lovlige. Ansvar for at oplysningerne på BBR-meddelelsen er korrekte, ligger hos ejeren.

Oplysninger er indhentet d. 15. april 2026

BBR meddelelse..... Se bilag BBR-meddelelse - 2492337 - Faxe Kommune

Berører følgende BFE-numre/matrikelnumre
BFE-nummer 2492337

Kontaktoplysninger

Administrativ myndighed..... Kommunen

Energimærkning

Hvad er ejendommens energimærke?..... Se detaljeret besvarelse

Et energimærke er en vurdering af en bygnings energimæssige tilstand. En bolig, der sælges, skal have et gyldigt energimærke udarbejdet af en energikonsulent.

Energimærkning

Et energimærke er en vurdering af en bygnings energimæssige tilstand. En bolig, der sælges, skal have et gyldigt energimærke udarbejdet af en energikonsulent jf. bekendtgørelse om energimærkning af bygninger.

Oplysninger er indhentet d. 15. april 2026

Dato for indberetning af energimærke..... 25-04-2021

Husnummer..... 31

Bygningsnummer..... 1

Energiklasse..... C

Energimærkerapport..... Se bilag Energimaerkning_2492337_311515326

Energimærket er gyldigt indtil..... 25-04-2031

Berører følgende BFE-numre/matrikelnumre
BFE-nummer 2492337

Dato for indberetning af energimærke..... 07-10-2008

Husnummer..... 31
Bygningsnummer..... 1
Energiklasse..... E
Energimærkerapport..... Se bilag Energimaerkning_2492337_200007978
Energimærket er gyldigt indtil..... 07-10-2018
Berører følgende BFE-numre/matrikelnumre
BFE-nummer 2492337

Kontaktoplysninger

Administrativ myndighed..... Energistyrelsen
Adresse..... Carsten Niebuhrs Gade 43, 1577 København V
Telefonnummer..... 33926700
Email..... emo-info@ens.dk
Web..... <https://ens.dk/ansvarsomraader/energimaerkning-af-bygninger>

Tilstandsrapport

Findes der en tilstandsrapport for ejendommen?..... Ja, se bilag

En tilstandsrapport er resultatet af en bygningsgennemgang foretaget af en beskikket bygnings sagkyndig.
Tilstandsrapporten er en samlet skriftlig vurdering af en boligs synlige skader og tegn på skader.

Bemærk: Tilstandsrapporten er kun tilgængelig for ejer og/eller fuldmagtshaver.

Tilstandsrapport

En tilstandsrapport er resultatet af en bygningsgennemgang foretaget af en beskikket bygnings sagkyndig.
Tilstandsrapporten er en samlet skriftlig vurdering af en boligs synlige skader og tegn på skader. Den bygnings sagkyndige sammenligner boligen med andre boliger af samme type og alder - ikke et nyt hus. Udover tilstandsrapporten skal sælger for at anvende huseftersynsordningen have en autoriseret elinstallatørvirksomhed til at udarbejde en elinstallationsrapport med resultatet af en gennemgang af boligens elinstallationer. Se punktet Elinstallationsrapport. Huseftersynsordningen er frivillig, men en forudsætning for, at sælger kan undgå at hæfte for skjulte skader ved boligen, og at køber kan tegne en ejerskifteforsikring.

Oplysninger er indhentet d. 15. april 2026

Tilstandsrapport - 2323486

Løbenummer..... H-21-01702-0183
Dato for indberetning..... 21-04-2021
Tilstandsrapport..... Se bilag Tilstandsrapport_2492337_2323486
Berører følgende BFE-numre/matrikelnumre
BFE-nummer 2492337

Tilstandsrapport - 1229228

Løbenummer..... H-06-01984-0193
Dato for indberetning..... 11-07-2006
Tilstandsrapport..... Se bilag Tilstandsrapport_2492337_1229228
Berører følgende BFE-numre/matrikelnumre
BFE-nummer 2492337

Tilstandsrapport - 1503349

Løbenummer..... H464090
Tilstandsrapport..... Se bilag Tilstandsrapport_2492337_1503349
Berører følgende BFE-numre/matrikelnumre
BFE-nummer 2492337

Tilstandsrapport - 1454187

Løbenummer..... H214491
Tilstandsrapport..... Se bilag Tilstandsrapport_2492337_1454187
Berører følgende BFE-numre/matrikelnumre
BFE-nummer 2492337

Kontaktoplysninger

Administrativ myndighed..... Erhvervsstyrelsen
Adresse..... Esbjerg Brygge 30, 6700 Esbjerg
Telefonnummer..... 33732000
Email..... mo@erst.dk
Web..... <https://www.sik.dk/>

Elinstallationsrapport

Findes der en elinstallationsrapport for ejendommen?..... Ja, se bilag

En elinstallationsrapport er resultatet af en autoriseret elinstallatørvirksomheds gennemgang af bygningens elinstallationer under huseftersynsordningen. Rapporten giver en professionel og objektiv gennemgang af elinstallationernes tilstand.

Bemærk: Elinstallationsrapport er kun tilgængelig for ejer og/eller fuldmagtshaver.

Elinstallationsrapport

En elinstallationsrapport indeholder resultatet af gennemgangen af bygningens el-installationer. Ved gennemgangen vurderes elinstallationernes funktionsdygtighed og hvorvidt de opfylder de krav, som var gældende, da de blev udført eller ændret. Udover elinstallationsrapporten skal sælger for at anvende huseftersynsordningen have en bygningssagkyndig til at udarbejde en tilstandsrapport med resultatet af en gennemgang af bygningernes synlige skader og tegn på skader. Se Tilstandsrapport. Huseftersynsordningen er frivillig, men er en forudsætning for at sælger kan undgå at hæfte for skjulte skader ved boligen, og for at køber kan tegne en ejerskifteforsikring.

Oplysninger er indhentet d. 15. april 2026

Elinstallationsrapport - 2321024

Dato for indberetning..... 16-04-2021
Elinstallationsrapport..... Se bilag Elinstallationsrapport_2492337_2321024
Berører følgende BFE-numre/matrikelnumre
BFE-nummer 2492337

Elinstallationsrapport - 1815790

Dato for indberetning..... 17-03-2020
Elinstallationsrapport..... Se bilag Elinstallationsrapport_2492337_1815790
Berører følgende BFE-numre/matrikelnumre
BFE-nummer 2492337

Kontaktoplysninger

Administrativ myndighed..... Erhvervsstyrelsen
Adresse..... Esbjerg Brygge 30, 6700 Esbjerg
Telefonnummer..... 33732000
Email..... mo@erst.dk
Web..... <https://www.sik.dk/>

Byggesag

Er der igangværende byggesag for ejendommen?..... Nej

En byggesag vedrører nybyggeri, til/ombygning, ændret anvendelse eller nedrivning (hel eller delvis). Kommunen registrerer oplysninger om byggesagen i Bygnings- og Boligregistret (BBR), fx om byggeriets omfang, anmeldelse/ansøgning, tilladelser, påbegyndelse og fuldførelse. Visse byggesagstyper registreres ikke i BBR.

Bemærk: Visse byggesagstyper ikke registreres i BBR. Det kan f.eks. gælde byggesager vedr. tekniske anlæg (master, gylletanke m.v.) eller byggesager vedr. konstruktionsændringer i etageejendomme (gennembrydning af bærende vægge, udvendige altaner m.v.). Man skal også være opmærksom på, at byggesager, der ikke kræver ibrugtagningstilladelse, godt kan være afsluttet i BBR, selvom der stadig udestår nogle afsluttende dokumenter i sagen. Sådanne forhold vil ikke blive vist som verserende byggesag, men vil ofte være noteret på BBR-meddelelsen.

Byggesag

En byggesag vedrører byggeri, herunder tilbygninger, væsentlige ombygninger, væsentlige anvendelsesændringer, lovliggørelse eller nedrivning (hel eller delvis). Et byggearbejde må ikke påbegyndes uden byggetilladelse fra kommunen, som er bygningsmyndighed. I mindre byggesager er der ikke krav om byggetilladelse, under forudsætning af, at bygningsreglementet overholdes. Med bygningsreglementet BR18, skal kommunerne ikke længere påse de tekniske krav for byggeriet i byggesagsbehandling, men der er forsat krav om byggetilladelse. Den tekniske byggesagsbehandling for byggeri der er omfattet af certificeringsordningen dvs. mere komplekst byggeri i relation til konstruktioner og brand skal herefter dokumenteres af certificerede rådgivere. For andre tekniske krav i bygningsreglementet skal kommunerne gennemføre en efterfølgende stikprøvekontrol i den dokumentation, som indsendes i forbindelse med ibrugtagningstilladelsen.

Kontaktoplysninger

Administrativ myndighed..... Kommunen

Byggeskadeforsikring

Er der bygninger på ejendommen, som er dækket af byggeskadeforsikring?..... Nej

Siden 1. april 2008 har professionelle bygherrer været forpligtet til at tegne en byggeskadeforsikring i forbindelse med nybyggeri af private helårsboliger. Forsikringspligten gælder fra 1. juli 2012 i nogle tilfælde også, når der etableres nye boligenheder i eksisterende byggeri. Hvis ejendommen er omfattet af byggeskadeforsikring, vil der være en eftersynsrapport for hhv. 1-års og 5-års eftersyn.

Bemærk: Oplysninger vedr. byggeskadeforsikring er opdelt i oplysninger fra hhv. BBR og BSFS. Eventuelle eftersyns-, skades-, og bearbejdet eftersynsrapporter er kun tilgængelige for ejer og/eller fuldmagtshaver.

Byggeskadeforsikring BBR

Her kan der ses detaljerede oplysninger vedr. en eventuel byggeskadeforsikring. Hvis der er byggeskadeforsikring for en bygning, vil eventuelle eftersynsrapporter kunne ses under "Byggeskadeforsikring BSFS". Byggeskadeforsikringsordningen gælder for alle.

Oplysninger er indhentet d. 15. april 2026

Bygning 1, Bygning 2, Bygning 3

Er det registreret i BBR, at bygningen er dækket af byggeskadeforsikring?..... Nej

Berører følgende BFE-numre/matrikelnumre
BFE-nummer 2492337

Kontaktoplysninger

Administrativ myndighed..... Kommunen

Byggeskadeforsikring BSFS

Her kan der ses eventuelle eftersynsrapporter for eftersyn, som er udført efter hhv. 1 år og 5 år, hvis der er byggeskadeforsikring for ejendommen. Eftersynsrapporterne vises dog kun for ejer eller fuldmagtshaver. Under "Byggeskadeforsikring BBR" kan der ses yderligere oplysninger vedr. forsikringen.

Oplysninger er indhentet d. 15. april 2026

Er det registreret i BSFS, at der er byggeskadeforsikring for bygningen?..... Nej

Status..... Ingen byggeskadeforsikring registreret.

Berører følgende BFE-numre/matrikelnumre

BFE-nummer 2492337

Kontaktoplysninger

Administrativ myndighed..... Kommunen

Olietanke

Er der registreret oplysninger om olietanke på ejendommen?..... Nej

Kommunen registrerer oplysninger om olietanke i Bygnings- og boligregisteret (BBR). Oplysningerne stammer typisk fra den af ejer eller bruger indsendte tankattest. Det bemærkes at olietankens registrering i BBR ikke i sig selv er en garanti for at tanken er lovlige. Der vises ikke oplysninger om tanke, der er fjernet fra ejendommen.

Bemærkning: Olietankens registrering i BBR er ikke i sig selv en garanti for at tanken er lovlige. Der vises ikke oplysninger om tanke, der er fjernet fra ejendommen

Olietanke

For enhver olietank på en ejendom, skal der indberettes oplysninger til kommunen. Dette gælder uanset om tanken/tankene er i brug eller om de er sløjfede. Når en olietank sløjfes, kan den enten forblive på stedet eller fjernes. Der er fastsat regler om hvornår en olietank skal sløjfes, herunder sløjfningsterminer for forskellige typer af tanke samt regler for hvordan en olietank skal sløjfes.

Olietankene vil typisk være registreret med oplysning om fabrikations og etableringsår, en række tekniske data samt oplysning om evt. renovering og/eller sløjfning. Oplysningerne registreres i Bygnings- og boligregisteret (BBR) og stammer typisk fra den af ejer eller bruger indsendte tankattest. Det bemærkes at olietankens registrering i BBR ikke i sig selv er en garanti for at tanken er lovlige. Der vises ikke oplysninger om tanke, der er fjernet fra ejendommen. Andre detaljerede oplysninger om olietankene fremgår også i BBR-meddelelsen.

Kontaktoplysninger

Administrativ myndighed..... Kommunen

Fredede bygninger

Er der registreret fredede bygninger på ejendommen?..... Nej

Der er ca. 7.100 fredede bygninger i Danmark. Det er bygninger, som har væsentlig kulturhistorisk og/eller arkitektonisk værdi. Alle fredede bygninger er fredet både udvendigt og indvendigt, og der skal søges om tilladelse hos Slots- og Kulturstyrelsen til alle bygningsarbejder, som går ud over almindelig vedligeholdelse.

Fredede bygninger

Der er ca. 7.100 fredede bygninger i Danmark. Størstedelen af dem er privatejede.

Ejeren af en fredet ejendom har pligt til at holde bygningen i forsvarlig stand. Det betyder, at fredningsværdierne skal opretholdes, og at taget, ydervæggene, dørene og vinduerne som minimum skal være tætte og i orden.

Alle fredede bygninger er fredet både ind- og udvendigt. Når en bygning er fredet skal der søges om tilladelse hos Slots- og Kulturstyrelsen til alle bygningsarbejder, der går ud over almindelig vedligeholdelse. Både små og store ændringer kræver tilladelse. Lige fra en tagomlægning eller flytning af en skillevæg, til opsætning af et skilt på facaden.

Undtaget er dog de typer af bygningsarbejder, som fremgår af "Underretningsbekendtgørelsen" nr. 1588 af 28. juni 2021.

Der ydes ikke erstatning i forbindelse med bygningsfredning, men fredede bygninger er omfattet af flere direkte og indirekte støtteordninger.

Registreringen af de fredede bygninger er Slots- og Kulturstyrelsens ansvar, og den finder sted i henhold til lov om bygningsfredning og bevaring af bygninger samt bymiljøer.

Kontaktoplysninger

Administrativ myndighed..... Slots- og Kulturstyrelsen
Adresse..... Hammerichsgade 14, DK-1611, 1611 København
Telefonnummer..... 33954200
Email..... post@slks.dk
Web..... <http://slks.dk>

Bevaringsværdi

Er der angivet en bevaringsværdi for ejendommen?..... Nej

I Slots- og Kulturstyrelsens register "Fredede og Bevaringsværdige Bygninger" (FBB) er der p.t. knap 360.000 bygninger, hvis bevaringsværdi er blevet vurderet på baggrund af arkitektur, kulturhistorie, miljømæssig påvirkning, originalitet og tilstand. Vurderingen gælder alene bygningernes ydre.

En del af disse bygninger er udpeget som bevaringsværdige i kommuneplanen eller i en lokalplan efter planlovens og bygningsfredningslovens regler. Det betyder, at der vil være begrænsninger på mulighederne for at rive bygningen ned (kommuneplanen) og evt. også på mulighederne for at ændre bygningens ydre (lokalplan).

Bemærk: Hvis en bygning har en "Bevaringsværdi", er det ikke automatisk ensbetydende med, at den er udpeget som "Bevaringsværdig". Kontakt kommunen for at finde ud af om bygningen er udpeget som bevaringsværdig

Bevaringsværdi

I Slots- og Kulturstyrelsens register "Fredede og Bevaringsværdige Bygninger" (FBB) er der p.t. knap 360.000 bygninger, hvis bevaringsværdi er blevet vurderet på baggrund af arkitektur, kulturhistorie, miljømæssig påvirkning, originalitet og tilstand. Hvert af disse forhold vurderes på en skala fra 1-9 og sammenfattes til en samlet bevaringsværdi for bygningen. Vurderingen af bevaringsværdien bygger på et helhedsindtryk af bygningens kvalitet og tilstand. Værdierne 1-3 regnes for en høj værdi, 4-6 for middel værdi og 7-9 for lav værdi. Når der sker ændringer med bygningen, kan karaktererne ændre sig, og der bliver muligvis behov for at korrigere bevaringsværdien.

En del af disse bygninger med bevaringsværdi er udpeget som bevaringsværdige i kommuneplanen eller i en lokalplan efter planlovens og bygningsfredningslovens regler. Det betyder, at der vil være begrænsninger på mulighederne for at rive bygningen ned (kommuneplanen) og evt. også på mulighederne for at ændre bygningens ydre (lokalplan). Kontakt kommunen for at finde ud af om bygningen er udpeget som bevaringsværdig.

Kontaktoplysninger

Administrativ myndighed..... Kommunen

Flexboligtilladelse

Er der registreret flexboliger på ejendommen?..... Nej

En flexboligtilladelse udstedes af kommunen. En flexboligtilladelse giver ejeren af en helårsbolig mulighed for at benytte sin helårsbolig som ferie- og fritidsbolig, med ret til senere at vende tilbage til at benytte boligen til helårsbeboelse uden krav om landzonetilladelse.

Flexboligtilladelse

Flexboliger er en mulighed for at tage eksisterende helårsboliger i brug som fritidsboliger og efterfølgende kunne genoptage anvendelse som helårsbolig.

Siden 2013 har kommunerne kunne tildele en flexboligtilladelse gennem flexboligordningen, for at modvirke at flere huse står tomme og eksempelvis forfalder i landområdet, hvor befolkningstallet har været faldende. Som ejer eller som potentiel køber af en helårsbolig kan man derfor ansøge kommune om at benytte sin helårsbolig som ferie- og fritidsbolig, med ret til senere at vende tilbage at benytte boligen til helårsbeboelse uden krav om landzonetilladelse. Det er kun helårsboliger, der kan få flexboligstatus.

Oplysninger er indhentet d. 15. april 2026

Er det noteret, at der er registreret flexboliger på bestemt fast ejendom?..... Nej

Berører følgende BFE-numre/matrikelnumre
BFE-nummer 2492337

Kontaktoplysninger

Administrativ myndighed..... Kommunen



EJENDOMS DATA RAPPORT

Bregentvedvej 31, 4690
Haslev

Rapport købt 15/04 2026
Rapport færdig 16/04 2026

Den ved rapportbestillingen
oplyste tvangsauktionsdato:
09/06 2026

Økonomi

Ejendoms- og grundværdi

Hvad er ejendommens værdi ifølge den offentlige vurdering?..... 1.679.000 kr.

Ved vurderingen af en ejendom fastsættes den forventelige kontantværdi i fri handel for en ejendom af den pågældende kategori, under hensyn til alder, størrelse, beliggenhed og øvrige karakteristika. Vurderingen kan afvige fra en faktisk konstateret handelspris for ejendommen. Vurderingen foretages på grundlag af de priser i fri handel, der er konstateret for sammenlignelige ejendomme (reference ejendomme) og for den pågældende ejendom selv på vurderingstidspunktet. Vurderingen foretages også på baggrund af øvrige markedsindikatorer af væsentlig betydning for vurderingen. Ejendoms- og grundværdien danner grundlaget for de statslige og kommunale ejendomsskatter.

Bemærk: I Ejendomsdatarapporten vises kun de endelige vurderinger, være derfor opmærksom på, at dette kan afvige fra boligbeskatningsgrundlaget, som kan være på grundlag af foreløbige vurderinger. Fejl eller mangler i BBR-oplysninger har en stor betydning for beregning af ejendomsvurdering. Det er bolig ejerens ansvar at opdatere oplysningerne via. <https://ret.bbr.dk/>. Ydermere, skal man være opmærksom på ejendomsvurdering og kompensation i dødsbo. Hvis der findes en ny ejendomsvurdering af afdødes ejendom, kan den bruges i dødsboet. Læs mere på <https://www.vurderingsportalen.dk/ejebolig/ejendomsvurdering/emner-vejledninger-og-frister/ejendomsvurdering-og-kompensation-i-doedsbo>.

Ejendoms- og grundværdi

Vurderingsstyrelsen fastsætter ejendoms- og grundværdi for alle ejendomme, der er omfattet af offentlig vurdering. Alle ejendomme har som udgangspunkt vurderingstermin hvert andet år; ejerboliger på nær særlige ejerboliger vurderes i lige år mens erhvervs-, landbrugs- og skovejendomme samt andels- og lejeboliger vurderes i ulige år. Dog kan en ejendom også vurderes i mellem-året, hvis der er sket væsentlige ændringer. Vurderingen af ejerboliger sker ud fra Ejendomsvurderingsloven, hvor ejendoms- og grundværdi overordnet fastsættes til den kontantværdi, som en ejendom forventelig kan opnå i fri handel, under hensyntagen til alder, størrelse, beliggenhed og øvrige karakteristika. Den fastsatte værdi er ikke den eksakte handelspris for en ejendom, men svarer til et gennemsnitligt prisniveau ved nyere salg af sammenlignelige ejendomme i nærområdet, justeret for særlige karakteristika ved den vurderede ejendom og omgivelserne. Ejendomsværdi er værdien af ejendommen som helhed, dvs. den samlede værdi af grundareal og de bygninger, der er opført på grundarealet. Ejendomsværdien ansættes ud fra ejendommens størrelse, fremtræden og prisforholdene på vurderingstidspunktet. Grundværdi er værdien af grunden i ubebygget stand (dog inklusive værdien af eventuelt byggemodningsarbejde) under forudsætning om, at grunden vil blive anvendt og udnyttet bedst muligt i økonomisk henseende. Ejendoms- og grundværdien danner grundlaget for de statslige og kommunale ejendomsskatter, som opkræves efter Ejendomsskatteloven.

Oplysninger er indhentet d. 15. april 2026

Vurderingsår.....	2020 år
Dato for seneste vurdering eller ændring.....	01-01-2020
Ejendomsværdi.....	1.679.000 kr.
Grundværdi.....	571.000 kr.
Fradrag.....	0 kr.
Stuehus grundværdi.....	0 kr.
Stuehusværdi.....	0 kr.

Kontaktoplysninger

Administrativ myndighed.....	Vurderingsstyrelsen
Adresse.....	Nykøbingvej 76, Bygning 45, 4990 Saksøbing
Telefonnummer.....	72221616
Email.....	vurdst@vurdst.dk
Web.....	https://www.vurderingsportalen.dk/

Ejendomsskat

Hvad er ejendomsskatten?..... Se detaljeret beskrivelse

Læs mere om de nye boligskatter på <https://www.vurderingsportalen.dk/ejerbolig/boligskat/nye-regler-fra-2024/>.

Bemærk: Indefrosne grundskyldstigninger og efterreguleringer vedr. grundskyld for årene indtil 2024, forfalden gæld til kommunen for 2024 og oplysninger om ejendomsbidrag kan pt. kun erhverves via <https://www.borger.dk/> eller ved henvendelse til kommunen. Beskatningsgrundlagene for ejendomsskatter kan både være på baggrund af en endelig og en foreløbig vurdering. Stigningsbegrænsning for grundskyld for 2024 og fremadrettet fremgår ikke af i Ejendomsdatarapporten.

Ejendomsskat

Ejere af ejerboliger betaler som udgangspunkt to typer af ejendomsskat: Ejendomsværdiskat og grundskyld. Hvis ejendommen er kategoriseret som en landbrugs- eller skovejendom, og ejer benytter en bolig på grunden, skal der betales grundskyld – både for boligens grund, produktionsjorden og den øvrige jord (fx jord med andet erhvervsmæssigt formål) samt ejendomsværdiskat for helårsboligen (med bopæl) og/eller et sommerhus med tilhørende grund.

For erhvervsejendomme findes også to typer af ejendomsskatter; grundskyld og evt. dækningsafgift. Benytter ejer en bolig på grunden, betales endvidere ejendomsværdiskat heraf.

Ejendomsskatterne for alle ejendoms-kategorierne beregnes som udgangspunkt på baggrund af ejendoms- og grundværdi(er) iht. den seneste offentlige ejendomsvurdering fratrukket 20 % efter forsigtighedsprincippet, der dog ikke gælder ved produktionsjord. For nogle ejendomme beskattes med eventuel stigningsbegrænsning på grundskyld. Der kan tillige være individuelle fradrag i ejendomsskatterne, der bortfalder ved ejerskifte, herunder en eventuel skatterabat beregnet ved overgangen til nuværende beskatningsregler for 2024 og frem. Ejendomsskatterne bliver for størstedelen af ejendomme opkrævet via Forskudsopgørelsen/Årsopgørelsen. Juridiske ejere af ejendomme og andre særlige segmenter betaler i stedet/også ejendomsskatter over Skattekontoen.

Hvis ejendomsvurderingen for en ejerbolig – og dermed boligskatterne – stiger fra 2024, kan boligejere indefryse stigningerne med et lån med renter, som kan til- og fravælges via forskudsopgørelsen. Pensionister kan herudover optage et lån med renter til betaling af deres grundskyld.

Læs mere om:

de nye boligskatteregler på <https://www.vurderingsportalen.dk/ejerbolig/boligskat/nye-regler-fra-2024/>
boligskat ved ejendomshandel på <https://www.vurderingsportalen.dk/ejerbolig/boligskat/koeb-og-salg/>
indefrysningsslån på <https://www.vurderingsportalen.dk/ejerbolig/boligskat/indefrysningsslaan/>
pensionistlån <https://www.vurderingsportalen.dk/ejerbolig/boligskat/pensionistlaan/>
eller ejendomsskat for erhvervsejendomme herunder om moderniseret stigningsbegrænsning på <https://www.vurderingsportalen.dk/erhverv/beskatning/grundskyld/>

Hvis du har spørgsmål til ejendomsvurdering eller ejendomsskatter, skal du kontakte Vurderingsstyrelsen. Se kontaktoplysninger nedenfor.

Bemærk: Hvis vurderingstype er "Foreløbig", er den angivne beskatning forventeligt også, og beskatningen vil senere blive efterreguleret.

Oplysninger er indhentet d. 16. april 2026

Vurderingsejendom - Faxe Kommune

BFE-nr..... 2492337
VurderingsejendomID..... 635182
Vurderingsår..... 2025
Vurderingsoprettelsesdato..... 01-01-2025
Vurderingskategori..... Ejerbolig til vurdering i lige aar
Vurderingsunderkategori..... Ejendom til helaarsbeboelse i lige aar
Vurderingstype..... Foreløbig
Indkomstår..... 2026

Berører følgende BFE-numre/matrikelnumre
BFE-nummer 2492337

Ejendomsværdiskat

Kan på nuværende tidspunkt kun fremsøges via forskudsopgørelsen.

Berører følgende BFE-numre/matrikelnumre
BFE-nummer 2492337

Grundskyld for grund, der ikke er land- og skovejendom - Faxe Kommune

Beskatningsgrundlag.....	783.200 kr.
Kommunepromille.....	8 ‰
Beløb.....	6.265,6 kr.

Berører følgende BFE-numre/matrikelnumre
BFE-nummer 2492337

Moderniseret StigningsBegrænsningsordning (MSB) efter 2024 for øvrige ejendomme inkl. erhvervsjendomme - Faxe Kommune

Grundskyldsbetrag for sidste indkomstår (kan være foreløbigt).....	6.265,6 kr.
Reguleringsprocent.....	4,75 ‰
Reguleret grundskyldsbetrag.....	6.563,22 kr.
Regulerings betrag.....	297,62 kr.

Berører følgende BFE-numre/matrikelnumre
BFE-nummer 2492337

Kontaktoplysninger

Administrativ myndighed.....	Vurderingsstyrelsen
Adresse.....	Ny Østergade 9-11, 4000 Roskilde
Telefonnummer.....	72221616
Email.....	vurdst@vurdst.dk
Web.....	https://www.vurdst.dk

Statslig indefrysning af stigning i grundskyld og ejendomsværdiskat

Er der statslig indefrysning på ejendommen?..... Nej

Hvis boligejerens ejendomsværdiskat eller grundskyld stiger, er det muligt at låne til stigningen med et indefrysningsslån og/eller et tillægsslån. Lånet skal som hovedregel først tilbagebetales når lånet forfalder til betaling eksempelvis når ejendommen sælges.

Bemærk: Ejendomsdatarapporten indeholder kun statslige indefrysningsslån, som har panteret på ejendommen. Eventuelle tillægsslån bliver først en del af indefrysningssummen i Ejendomsdatarapporten, når disse har fået panteret på ejendommen.

Statslig indefrysning af stigning i grundskyld og ejendomsværdiskat

Hvis ejendomsskatterne stiger, kan boligejere indefryse stigningen som et lån, der som hovedregel først skal tilbagebetales, når ejeren sælger sin ejendom. Indefrysningen sker hos staten på lånebetingelser.

Boligejer skal stille sikkerhed for betaling af lånet i form af en panteret på ejendommen. Sikkerheden opstår automatisk, når lånet stiftes, og pantet tinglyses ikke. Køber skal derfor være opmærksom på, at der kan være oprettet eventuelle indefrysningsslån.

Fra 2024 er det Skatteforvaltningen, der administrerer lånene, som kan til- og fravælges via ejers forskudsopgørelse. Lån, der er stiftet før 1. januar 2024, vil fortsat administreres af den kommune, hvor ejendommen er beliggende.

Ejendomsdatarapporten afspejler et øjebliksbillede. Vær opmærksom på, at indefrysningssummen først fremgår af Ejendomsdatarapporten når lånet er beregnet og indlæst i lånesystemet – det sker i februar måned året efter indkomståret. Eksempelvis vil lån tilvalgt på forskudsopgørelsen for indkomståret 2025, først blive udstillet i Ejendomsdatarapporten fra og med februar 2026. Det vil derfor alene være allerede stiftede indefrysningsslån, som fremgår af Ejendomsdatarapporten frem til lånene er beregnet og indlæst i lånesystemet. Det er i stedet muligt at se indefrysningssummen på sælgers forskudsopgørelse (for det forudgående indkomståret). Allerede stiftede lån kan ses på boligskattelaan.skat.dk.

Hvis der er flere ejere, som har indefrysningssum for ejendommen, vil disse fremgå som ét samlet beløb for ejendommen i Ejendomsdatarapporten. Den enkelte ejers samlede indefrysningssum kan findes på boligskattelaan.skat.dk.

Oplysninger er indhentet d. 15. april 2026

BFE-nr..... 2492337
Samlet indefrysingsbeløb..... 0 kr
Berører følgende BFE-numre/matrikelnumre
BFE-nummer 2492337

Kontaktoplysninger

Administrativ myndighed..... Vurderingsstyrelsen
Adresse..... Ny Østergade 9-11, 4000 Roskilde
Telefonnummer..... 72221616
Email..... vurdst@vurdst.dk
Web..... <https://www.vurdst.dk>

Huslejenævnsager

Er der registreret én eller flere huslejenævnsager eller ankenævnsager for ejendommen?.... Ja

I alle kommuner findes et huslejenævn, som afgør de tvister, der opstår imellem lejere og udlejere i private lejeboliger. Nævnet skal indberette sager til Nævnsdatabasen. Indberetningen omfatter sager, som modtages i nævnet den 1. september 2012 og senere. Der kan være tale om verserende og/eller afgjorte sager om fx om huslejens størrelse.

Bemærk: Databasen for Huslejenævnsager er pt. ikke fuldt opdateret for alle kommuners vedkommende. Se <https://www.huslejenaevn.dk/kommuneerklæringer> for en liste over kommuner, der har erklæret at have overført alle sager fra og med en angivet dato. Hvis kommunen fremgår af listen, er svaret i Ejendomsrapporten retvisende, jf. kommunens svar. Ellers anbefales det at kontakte kommunen for at få opdateret information.

Huslejenævnsager

I alle kommuner findes et huslejenævn, som afgør de tvister, der opstår imellem lejere og udlejere i private lejeboliger. Nævnet skal indberette sager til databasen Huslejenaevn.dk. Indberetningen omfatter sager, som modtages i nævnet den 1. september 2012 og senere. Der kan være tale om verserende og/eller afgjorte sager om fx huslejens størrelse. Huslejenaevn.dk fungerer på den måde, at de store nævn indberetter principielle afgørelser til offentliggørelse, mens alle nævn indberetter overordnet data om afgørelser til statistisk brug.

Oplysninger er indhentet d. 15. april 2026

Sagerne er registreret på..... Samlet fast ejendom
Sagsstatus..... Afsluttet
Afslutningsårsag..... Afsluttet med afgørelse om medhold.
Indbringer..... Ikke sat.
Indbringelses år..... 2019
Afgørelses år..... 2019
Publiceringsår..... 2019
Berører følgende BFE-numre/matrikelnumre
BFE-nummer 2492337

Kontaktoplysninger

Administrativ myndighed..... Kommunen
Web..... <https://www.borger.dk/bolig-og-flytning/Lejebolig/beboerklagenaevn-og-huslejenaevn>



EJENDOMS DATA RAPPORT

Bregentvedvej 31, 4690
Haslev

Rapport købt 15/04 2026

Rapport færdig 16/04 2026

Den ved rapportbestillingen
oplyste tvangsauktionsdato:
09/06 2026

Planer

Zonestatus

Hvilken zonestatus er registreret for ejendommen?.....Byzone

Zonestatus kan være landzone, byzone eller sommerhusområde. Afhængig af zonestatus kan der være forskellige bestemmelser for anvendelse af ejendommen. I landzone skal der fx søges om landzonetilladelse ved større byggeri, mens der i byzone ofte er lokalplaner, der fastsætter regler om bebyggelse og anvendelse af arealer.

Zonestatus

Landet er opdelt i 3 zoner: by- og landzoner og sommerhusområder. Der gælder forskellige regler alt afhængig af hvilken zone, der er tale om. Hvilke arealer, der er by- eller landzone og sommerhusområder fremgår af planlovens § 34.

Oplysninger er indhentet d. 15. april 2026

Er matrikelnr. dækket af byzone?..... Ja

Er matrikelnr. dækket af sommerhusområde?..... Nej

Er matrikelnr. dækket af landzone?..... Nej

Berører følgende BFE-numre/matrikelnumre
Matr. nr. 8t Haslev By, Haslev

Kontaktoplysninger

Administrativ myndighed..... Kommunen

Lokalplaner

Foreligger der lokalplaner eller lokalplanforslag for ejendommen?..... Nej

Grundejerne må ikke bygge nyt, ændre anvendelse osv. i strid med en lokalplan. Kommunalbestyrelsen kan – efter nabohøring – dispensere fra en lokalplan, hvis dispensationen ikke er i strid med principperne i planen.

Bemærk: Anvendelses- og delområdespecifikke oplysninger for lokalplaner kan læses i plandokumentet for lokalplanen.

Lokalplaner, vedtagne

Lokalplaner indeholder detaljerede og bindende bestemmelser for, hvordan et bestemt, afgrænset område må benyttes eller et projekt konkret skal udføres

Kontaktoplysninger

Administrativ myndighed..... Kommunen

Lokalplaner, forslag

Se forklaring under "Lokalplaner, vedtagne"

Kontaktoplysninger

Administrativ myndighed..... Kommunen

Landzonetilladelser

Er der givet en landzonetilladelse til ejendommen?..... Nej

En landzonetilladelse udstedes af kommunen. Den kræves som udgangspunkt for, at man i landzone må opføre nyt byggeri eller foretage udstykning eller ændring i anvendelsen af bestående bebyggelse og ubebyggede arealer.

Landzonetilladelse

I landzonen kræver det som udgangspunkt en landzonetilladelse at:

- opføre nyt byggeri.
 - foretage udstykning eller ændring i anvendelsen af bestående bebyggelse og ubebyggede arealer.
- Kommunalbestyrelsen er myndighed på området, men før kommunalbestyrelsen giver en landzonetilladelse, skal naboerne have lejlighed til at udtale sig. Man kan klage over afgørelsen vedr. tilladelsen til Planklagenævnet. Bemærkning: enkelte matr.nr. kan have et overlap på 0%. Dette kan skyldes, at matrikelnummerets grænser er ændret og/eller justeret. Er du i tvivl om overlappet skal du kontakte kommunen.

Kontaktoplysninger

Administrativ myndighed..... Kommunen

Kommuneplaner

Foreligger der kommuneplaner eller kommuneplanforslag for ejendommen?..... Ja

Kommuneplanen omfatter en periode på 12 år og fastlægger de overordnede mål og retningslinjer for den enkelte kommunes udvikling. Den udgør rammen for udarbejdelse af lokalplaner og er grundlag for behandling af en række sager, herunder den konkrete administration i det åbne land og ansøgninger om byggetilladelse.

Bemærk: Anvendelsespecifikke oplysninger for kommuneplanrammer kan læses i plandokumentet for kommuneplanrammen.

Kommuneplaner, vedtagne

Kommunerne skal efter planloven opretholde og vedligeholde kommuneplanen.

Kommuneplanen omfatter en periode på 12 år og fastlægger de overordnede mål og retningslinjer for den enkelte kommunes udvikling, både i byerne og i det åbne land. Kommunalbestyrelsen skal løbende revidere kommuneplanen.

Kommuneplanen udgør rammen for udarbejdelse af lokalplaner og er grundlag for behandling af en række sager, herunder den konkrete administration i det åbne land og ansøgninger om byggetilladelse.

Kommuneplaner har delvis retsvirkning, idet de fastsætter rammebestemmelserne for delområderne og som hovedregel angiver:

- arealets overordnede anvendelse
- bebyggelsesprocent
- bebyggelsens største højde
- og andre særlige hensyn -fx bygningsbevaringshensyn

Oplysninger er indhentet d. 15. april 2026

Plan - Kommuneplan 2025-2037

Planens navn..... Kommuneplan 2025-2037

Kommune..... Faxe

Planstatus..... Vedtaget

Dato for vedtagelse af plan..... 04-09-2025

Dato for ikrafttrædelse af plan..... 17-09-2025

Link til plandokument..... https://dokument.plandata.dk/11_11441088_1758029499974.pdf

Berører følgende BFE-numre/matrikelnumre

Matr. nr. 8t Haslev By, Haslev

Kontaktoplysninger

Kommuneplaner, forslag

Se forklaring under "Kommuneplaner, vedtagne"

Kontaktoplysninger

Administrativ myndighed..... Kommunen

Kommuneplanramme, vedtaget

Se forklaring under "Kommuneplaner, vedtagne"

Oplysninger er indhentet d. 15. april 2026

Plan - Sofiendalsvej, Allegade, Themstrupvej Bregentvedvej m.fl.

Planens navn..... Sofiendalsvej, Allegade, Themstrupvej Bregentvedvej m.fl.
Plannummer..... H-B36
Kommuneplanid på den kommuneplan, rammen vedrører..... 11441088
Planstatus..... Vedtaget
Dato for vedtagelse af plan..... 04-09-2025
Dato for ikrafttrædelse af plan..... 17-09-2025
Generel anvendelse..... Boligområde
Fremtidig planzone..... Byzone
Er det sandt, at bebyggelsesomfang ikke reguleres af planens bestemmelser?..... Nej
Maksimal bebyggelsesprocent..... 30 %
Maksimalt antal etager..... 1,5
Maksimal bygningshøjde..... 8,5 m
Notat om områdeanvendelsen..... Åben-lav boligbebyggelse.
Notat, andet...Området
er helt eller delvist udpeget som kulturmiljø, hvor der gælder særlige regler for bl.a. arkitektur - se generelle rammer.
Link til plandokument..... https://dokument.plandata.dk/11_11441088_1758029499974.pdf
Berører følgende BFE-numre/matrikelnumre
Matr. nr. 8t Haslev By, Haslev

Plan - Nord for Bregentvedvej

Planens navn..... Nord for Bregentvedvej
Plannummer..... H-B4
Kommuneplanid på den kommuneplan, rammen vedrører..... 11441088
Planstatus..... Vedtaget
Dato for vedtagelse af plan..... 04-09-2025
Dato for ikrafttrædelse af plan..... 17-09-2025
Generel anvendelse..... Boligområde
Fremtidig planzone..... Byzone
Er det sandt, at bebyggelsesomfang ikke reguleres af planens bestemmelser?..... Nej
Maksimal bebyggelsesprocent..... 30 %
Maksimalt antal etager..... 1,5
Maksimal bygningshøjde..... 8,5 m
Notat om generel anvendelse..... Boligområde
Notat om områdeanvendelsen..... Åben-lav, tæt-lav bebyggelse, dobbelthuse.
Notat om bebyggelse..... Dobelthuse kan udstykes med en min. grundstørrelse på 500 m² pr. bolig.

Notat om zoneforhold..... Nuværende: Byzone Fremtidig: Byzone
Notat, andet... Der må indrettes let erhverv
på følgende ejendomme: Bregentvedvej 36 (matr. nr. 40e, 4f og 40s). Bregentvedvej 1A og 1B (matr. nr. 20d og 52e).
Link til plandokument..... https://dokument.plandata.dk/11_11441088_1758029499974.pdf
Berører følgende BFE-numre/matrikelnumre
Matr. nr. 8t Haslev By, Haslev

Kontaktoplysninger

Administrativ myndighed..... Kommunen

Kommuneplanramme, forslag

Se forklaring under "Kommuneplaner, vedtagne"

Kontaktoplysninger

Administrativ myndighed..... Kommunen

Kommuneplanstrategi, vedtaget

Se forklaring under "Kommuneplaner, vedtagne"

Oplysninger er indhentet d. 15. april 2026

Plan - Planstrategi

Planens navn..... Planstrategi
Kommune..... Faxe
Planstatus..... Vedtaget
Omfang af revision..... Fuld revision
Dato for vedtagelse af plan..... 11-12-2008
Dato for ikrafttrædelse af plan..... 27-01-2009
Link til plandokument..... https://dokument.plandata.dk/70_1101649_APPROVED_1233052425484.pdf
Berører følgende BFE-numre/matrikelnumre
Matr. nr. 8t Haslev By, Haslev

Plan - Lokal Agenda 21 strategi

Planens navn..... Lokal Agenda 21 strategi
Kommune..... Faxe
Planstatus..... Vedtaget
Omfang af revision..... Fuld revision
Dato for vedtagelse af plan..... 09-02-2012
Dato for ikrafttrædelse af plan..... 09-02-2012
Link til plandokument..... https://dokument.plandata.dk/70_2967391_1415284730748.pdf
Berører følgende BFE-numre/matrikelnumre
Matr. nr. 8t Haslev By, Haslev

Plan - Planstrategi 2016 - Faxe Kommune

Planens navn..... Planstrategi 2016 - Faxe Kommune
Kommune..... Faxe
Planstatus..... Vedtaget
Omfang af revision..... Delvis revision af områder eller planemner
Dato for vedtagelse af plan..... 19-05-2016
Dato for ikrafttrædelse af plan..... 01-06-2016
Link til plandokument..... https://dokument.plandata.dk/70_3107227_1464694223244.pdf

Berører følgende BFE-numre/matrikelnumre
Matr. nr. 8t Haslev By, Haslev

Plan - Temaplanstrategi 2017 Turisme

Planens navn..... Temaplanstrategi 2017 Turisme
Plannummer..... Tema tillæg nr. 1
Kommune..... Faxe
Planstatus..... Vedtaget
Omfang af revision..... Delvis revision af områder eller planemner
Dato for vedtagelse af plan..... 12-10-2017
Link til plandokument..... https://dokument.plandata.dk/70_3744047_1507887441834.pdf
Berører følgende BFE-numre/matrikelnumre
Matr. nr. 8t Haslev By, Haslev

Plan - Planstrategi 2020

Planens navn..... Planstrategi 2020
Kommune..... Faxe
Planstatus..... Vedtaget
Omfang af revision..... Fuld revision
Dato for vedtagelse af plan..... 11-06-2020
Dato for ikrafttrædelse af plan..... 17-06-2020
Link til plandokument..... https://dokument.plandata.dk/70_9713801_1592311373200.pdf
Berører følgende BFE-numre/matrikelnumre
Matr. nr. 8t Haslev By, Haslev

Plan - Planstrategi 2023

Planens navn..... Planstrategi 2023
Kommune..... Faxe
Planstatus..... Vedtaget
Omfang af revision..... Fuld revision
Dato for vedtagelse af plan..... 31-01-2024
Dato for ikrafttrædelse af plan..... 06-02-2024
Link til plandokument..... https://dokument.plandata.dk/70_11279464_1707207252227.pdf
Berører følgende BFE-numre/matrikelnumre
Matr. nr. 8t Haslev By, Haslev

Kontaktoplysninger

Administrativ myndighed..... Kommunen

Kommuneplanstrategi, forslag

Se forklaring under "Kommuneplaner, vedtagne"

Oplysninger er indhentet d. 15. april 2026

Plan - dit liv, din fremtid, dit job

Planens navn..... dit liv, din fremtid, dit job
Plannummer..... Planstrategi 2011
Kommune..... Faxe
Planstatus..... Forslag
Omfang af revision..... Fuld revision
Dato for offentliggørelse af planforslag..... 25-08-2011

Dato for start på offentliggørelsesperioden..... 14-09-2011

Dato for slut på offentliggørelsesperioden..... 09-11-2011

Link til plandokument..... https://dokument.plandata.dk/70_1425323_PROPOSAL_1316681643539.pdf

Berører følgende BFE-numre/matrikelnumre
Matr. nr. 8t Haslev By, Haslev

Kontaktoplysninger

Administrativ myndighed..... Kommunen

Kommuneplantillæg, vedtaget

Se forklaring under "Kommuneplaner, vedtagne"

Kontaktoplysninger

Administrativ myndighed..... Kommunen

Kommuneplantillæg, forslag

Se forklaring under "Kommuneplaner, vedtagne"

Kontaktoplysninger

Administrativ myndighed..... Kommunen

Kommuneplantillæg, vvm, vedtaget

Se forklaring under "Kommuneplaner, vedtagne"

Kontaktoplysninger

Administrativ myndighed..... Kommunen

Kommuneplantillæg, vvm, forslag

Se forklaring under "Kommuneplaner, vedtagne"

Kontaktoplysninger

Administrativ myndighed..... Kommunen

Konsekvensområder for produktionserhverv

Konsekvensområder for produktionserhverv er områder, hvor nærliggende produktionsvirksomheder kan påvirke omgivelserne med støj, lugt, støv og luftforurening. Det er vigtigt at være opmærksom på, at daglige aktiviteter i disse områder kan blive påvirket af disse gener, og at der kan være begrænsninger for anvendelsen af ejendomme beliggende i disse områder. Konsekvensområder har ikke umiddelbare konsekvenser for eksisterende lovlig anvendelse. Læs mere om konsekvensområder i den gældende kommuneplan/kommuneplantillæg.

Oplysninger er indhentet d. 15. april 2026

Er ejendommen beliggende i et konsekvensområde for produktionserhverv?..... Nej

Berører følgende BFE-numre/matrikelnumre
Matr. nr. 8t Haslev By, Haslev

Kontaktoplysninger

Administrativ myndighed..... Kommunen

Konsekvensområder for tekniske anlæg

Konsekvensområder for tekniske anlæg er områder, hvor nærliggende tekniske anlæg kan påvirke omgivelserne med støj, lugt, støv og luftforurening. Det er vigtigt at være opmærksom på, at daglige aktiviteter i disse områder kan blive påvirket af disse gener, og at der kan være begrænsninger for anvendelsen af ejendomme beliggende i disse områder. Konsekvensområder har ikke umiddelbare konsekvenser for eksisterende lovlig anvendelse. Læs mere om konsekvensområder i den gældende kommuneplan/kommuneplantillæg.

Oplysninger er indhentet d. 15. april 2026

Er ejendommen beliggende i et konsekvensområde for tekniske anlæg?..... Nej

Berører følgende BFE-numre/matrikelnumre
Matr. nr. 8t Haslev By, Haslev

Kontaktoplysninger

Administrativ myndighed..... Kommunen

Transformationsområder

Transformationsområder er områder som gradvist omdannes, fx fra industri til boligformål. Det er vigtigt at være opmærksom på, at daglige aktiviteter i disse områder kan blive påvirket af støj, støv, lugt eller andre former for gener. Læs mere om transformationsområder i den gældende kommuneplan/kommuneplantillæg.

Oplysninger er indhentet d. 15. april 2026

Er ejendommen beliggende i et transformationsområde?..... Nej

Berører følgende BFE-numre/matrikelnumre
Matr. nr. 8t Haslev By, Haslev

Kontaktoplysninger

Administrativ myndighed..... Kommunen

Spildevandsplaner

Er ejendommen beliggende indenfor en spildevandsplan?..... Ja

Kommunernes spildevandsplaner udarbejdes for at give en samlet oversigt over den eksisterende og planlagte spildevandshåndtering i de enkelte kommuner.

Bemærk: Kloaktyper omtalt i planer er ikke nødvendigvis den samme som de aktuelle afløbsforhold på ejendommen.

Kloakopland, vedtaget

Kloakoplande indeholder oplysninger om hvilken kloakeringsstatus ejendommene i et område har iht. kommunens planer og hvilken kloakeringsstatus de evt. planlægges at få i fremtiden. Vær opmærksom på at kloaktyper omtalt i planer ikke nødvendigvis er den samme som de aktuelle afløbsforhold på ejendommen.

Oplysninger er indhentet d. 15. april 2026

Kloakopland - HC

Er matrikelnummeret beliggende indenfor et kloakopland?..... Ja

Navn på område med kloakopland..... HC

Eksisterende kloaktype for området..... Fælleskloakeret (spildevand og overfladevand løber i samme ledning)

Er der planlagt ændringer af kloakeringen i forhold til den eksisterende kloakering i det område, hvor ejendommen er beliggende?..... Nej

Berører følgende BFE-numre/matrikelnumre
Matr. nr. 8t Haslev By, Haslev

Kontaktoplysninger

Administrativ myndighed..... Kommunen

Kloakopland, forslag

Se forklaring under "Kloakopland, vedtagne"

Oplysninger er indhentet d. 15. april 2026

Er matrikelnummeret beliggende indenfor et kloakopland?.....Nej

Berører følgende BFE-numre/matrikelnumre
Matr. nr. 8t Haslev By, Haslev

Kontaktoplysninger

Administrativ myndighed..... Kommunen

Udtræden af spildevandsforsyning, vedtaget

Som udgangspunkt er der tilslutningspligt til offentlig spildevandsforsyning. Denne oplysning svarer på, om kommunen evt. er indstillet på at ophæve tilslutningsretten og -pligten til spildevandsforsyning helt eller delvist.

Oplysninger er indhentet d. 15. april 2026

Er matrikelnummeret beliggende indenfor et område, hvor kommunalbestyrelsen er indstillet på at ophæve tilslutningsretten og -pligten til spildevandsforsyning helt eller delvist?..... Nej

Berører følgende BFE-numre/matrikelnumre
Matr. nr. 8t Haslev By, Haslev

Kontaktoplysninger

Administrativ myndighed..... Kommunen

Udtræden af spildevandsforsyning, forslag

Se forklaring under "Udtræden af spildevandsforsyning, vedtagne".

Oplysninger er indhentet d. 15. april 2026

Er matrikelnummeret beliggende indenfor et område, hvor kommunalbestyrelsen har stillet forslag om at kunne ophæve tilslutningsretten og -pligten til spildevandsforsyning helt eller delvist?..... Nej

Berører følgende BFE-numre/matrikelnumre
Matr. nr. 8t Haslev By, Haslev

Kontaktoplysninger

Administrativ myndighed..... Kommunen

Renseklasse

Renseklasse viser, hvilken rensklasse, der gælder i det område ejendommen ligger i og derved, hvilke renskrav ejendommens spildevandsanlæg skal opfylde. Renseklassekravet er kun relevant for ejendomme, som ikke er tilsluttet det kommunale kloaknet.

Oplysninger er indhentet d. 15. april 2026

Er matrikelnummeret beliggende indenfor et område, hvor der er udpeget rensklasse?..... Nej

Berører følgende BFE-numre/matrikelnumre
Matr. nr. 8t Haslev By, Haslev

Kontaktoplysninger

Administrativ myndighed..... Kommunen

Varmeplaner

Foreligger der varmeplaner for ejendommen?..... Nej

I kommunens varmeplan fastlægges områder, der forventes at blive fjernvarmeforsynet (kollektiv varmforsyning), herunder en forventet tidshorizont herfor, samt områder, der fremover forventes individuelt forsynet med vedvarende energi (ingen kollektiv varmforsyning).

Varmeplaner

I varmeplanerne udpeger kommunerne i samarbejde med relevante lokale parter, de områder, hvor det vurderes hensigtsmæssigt at etablere fjernvarme, herunder en forventet tidshorizont herfor, samt områder, hvor potentialerne for fjernvarme – eller andre alternativer - skal afklares yderligere. Dermed adresserer planerne udviklingsmulighederne for fælles lokale og individuelle varmeløsninger i områder, der ikke står over for en fjernvarmeudbygning. De godkendte varmeplaner skal som minimum omfatte de områder i kommunen, der har status som gasforsynede, herunder også ejendomme i gasforsynede områder, som har et oliefyr. Planen vil skulle realiseres ved konkrete projektforslag, som udmønter den samlede varmeplan.

Kontaktoplysninger

Administrativ myndighed..... Kommunen

Varmeforsyning

Er der mulighed for kollektiv varmforsyning eller er der forsyningsforbud?..... Ja

Oplysningen angiver, hvilken forsyningsform, der er til rådighed for området. Det kan fx være naturgas eller fjernvarme. Desuden oplyses om eventuel tilslutningspligt/forblivelsespligt til en forsyningsform samt om eventuelle forbud mod visse opvarmningstyper (typisk el).

Bemærk, at oplysningen er opdelt i hhv. Forsyningsområde, Område med forsyningsforbud samt Område med tilslutningspligt.

Aktuel varmforsyning kan ses af BBR meddelelsen.

Forsyningsområde, vedtaget

Et forsyningsområde er et område, som af kommunalbestyrelsen er godkendt til kollektiv varmforsyning, dvs. fjernvarme eller individuel naturgasforsyning (også kaldt: forsyningsform). Oplysningen angiver, hvilken forsyningsform, der er til rådighed for området. Hvis området ikke er udlagt til kollektiv varmforsyning, har bygninger i området typisk individuelle opvarmningsformer, såsom oliefyr eller varmepumpe.

Oplysninger er indhentet d. 15. april 2026

Er matrikelnummeret beliggende i et forsyningsområde?..... Ja

Navn på forsyningsområde..... Fjernvarme Haslev

Forsyningsform..... Fjernvarme

Forsyningselskab..... HASLEV FJERNVARME I M B A

Berører følgende BFE-numre/matrikelnumre
Matr. nr. 8t Haslev By, Haslev

Kontaktoplysninger

Administrativ myndighed..... Kommunen

Område med forsyningsforbud, vedtaget

Hvis det skønnes nødvendigt for gennemførelse af varmeplanlægningen, kan kommunen bestemme, at nærmere angivne opvarmningssystemer ikke må etableres i eksisterende eller ny bebyggelse inden for et afgrænset geografisk område. Sådanne forsyningsforbud foretages typisk i områder, der er eller vil blive udlagt til kollektiv varmforsyning. Kommunalbestyrelsen kan give dispensation fra forsyningsforbuddet. Evt. dispensationer fremgår ikke af denne registrering.

Oplysninger er indhentet d. 15. april 2026

Er matriklen beliggende i et område med forsyningsforbud?..... Nej

Berører følgende BFE-numre/matrikelnumre
Matr. nr. 8t Haslev By, Haslev

Kontaktoplysninger

Administrativ myndighed..... Kommunen

Område med tilslutningspligt, vedtaget

Kommunalbestyrelsen kunne før 1. januar 2019 enten via et tilslutningsprojekt, som er reguleret i varmforsyningsloven, eller en lokalplan, som er reguleret i planloven, pålægge tilslutnings- eller forblivelsespligt til den kollektive varmforsyning i området.

Oplysninger er indhentet d. 15. april 2026

Er matriklen beliggende i et område med tilslutningspligt eller forblivelsespligt?..... Nej

Berører følgende BFE-numre/matrikelnumre
Matr. nr. 8t Haslev By, Haslev

Kontaktoplysninger

Administrativ myndighed..... Kommunen

Vejforsyning

Hvad er vejstatus for vejene i området omkring ejendommen?..... Se bilag

Der leveres kort for området omkring ejendommen. Kortet viser med farvemarkering de veje, som vejmyndigheden har registreret som værende hhv. offentlige, privat fællesveje eller private/almene veje. Status for veje uden farvemarkering er ikke oplyst. Kontakt kommunen for oplysninger om disse.

Vejforsyning

Der leveres kort for området omkring ejendommen. Kortet viser med farvemarkering de veje, som vejmyndigheden har registreret som værende hhv. offentlige, privat fællesveje eller private/almene veje. Desuden vises en farvemarkering for offentlige veje der overvejes nedklassificeret. Status for veje uden farvemarkering er ikke oplyst. Kontakt kommunen for oplysninger om disse.

Oplysninger er indhentet d. 15. april 2026

Kort over vejforsyning..... Se bilag Vejforsyningskort

Berører følgende BFE-numre/matrikelnumre
Matr. nr. 8t Haslev By, Haslev

Kontaktoplysninger

Administrativ myndighed..... Vejdirektoratet
Adresse..... Carsten Niebuhrs Gade 43, 5. sal, 1577 København V
Telefonnummer..... 72443333
Web..... <https://www.vejdirektoratet.dk/>

Vejdirektoratets projekter

Er ejendommen beliggende nær Vejdirektoratets projekter?..... Nej

Der leveres kort for området omkring ejendommen. Kortet viser med farvemarkering om ejendommen er beliggende indenfor et vejforsyningsprojekt, som vejmyndigheden enten undersøger, planlægger eller er ved at anlægge. Eksisterer der ingen vejforsyningsprojekter nær ejendommen vil der ikke udarbejdes et bilag.

Vejdirektoratets projekter

Der leveres kort for området omkring ejendommen. Kortet viser med farvemarkering om ejendommen er beliggende indenfor et af Vejdirektoratets projekter, som vejmyndigheden enten undersøger, planlægger eller er ved at anlægge. På kortet vil det fremgå hvilken anlæggsfase som projektet befinder sig i. På kortet fremvises Vejdirektoratets projekter som en 150 meter buffer omkring projektets midterlinje. Det er vigtigt at gøre opmærksom på, at bufferen IKKE angiver projektets geometri eller udbredelse - det er alene en buffer, der kan bruges til at fremsøge info om, om en ejendom ligger i nærheden af et projekt.

Kontaktoplysninger

Administrativ myndighed..... Vejdirektoratet
Adresse..... Carsten Niebuhrs Gade 43, 5. sal, 1577 København V
Telefonnummer..... 72443333
Web..... <https://www.vejdirektoratet.dk/>

Hovedstadsområdets transportkorridorer

Er ejendommen helt eller delvist beliggende indenfor hovedstadsområdets transportkorridorer?..... Nej

Transportkorridorerne i hovedstadsområdet er arealer, der er reserveret til fremtidige motorveje og baner m.m. De er en del af den overordnede fysiske planlægning og har hjemmel i planloven. Det betyder, at de respektive grundejere ikke får erstatning for de begrænsninger, de får pålagt i denne sammenhæng. Hovedstadsområdet omfatter i denne forbindelse kommunerne i Region Hovedstaden, bortset fra Bornholms Regionskommune, samt Greve, Køge, Lejre, Roskilde, Solrød og Stevns kommuner.

Hovedstadsområdets transportkorridorer

Transportkorridorerne i hovedstadsområdet er arealreservationer, der skal sikre, at fremtidige motorveje og baner m.m. kan placeres i mindst mulig konflikt med bymæssig bebyggelse. Transportkorridorerne betjener hele fingerbystrukturen trafikalt og energimæssigt, da de ligger strategisk nord-syd og øst-vest midt gennem hovedstadsområdet.

Hovedstadsområdet omfatter i denne forbindelse kommunerne i Region Hovedstaden, bortset fra Bornholms Regionskommune, samt Greve, Køge, Lejre, Roskilde, Solrød og Stevns kommuner.

Arealreservationerne er først og fremmest tænkt som reservationer til fremtidige strækingsanlæg, som ikke er kendt eller besluttet detaljeret endnu.

Arealreservationerne rummer imidlertid også eksisterende motorvejsstrækninger, hvor de fungerer som en støjdæmpende afstandszone til støjfølsom bebyggelse, samt naturgas- og højspændingsledninger med sikkerhedszone omkring.

Transportkorridorene er en del af den overordnede fysiske planlægning og har hjemmel i planloven. Det betyder, at de respektive grundejere ikke får erstatning for de begrænsninger, de får pålagt i denne sammenhæng.

Kommunerne er forpligtet til at lade transportkorridorerne indgå som en landsplanmæssig interesse i kommune- og lokalplanlægning samt landzoneadministration.

Oplysninger er indhentet d. 15. april 2026

Er matrikelnummeret helt eller delvist beliggende indenfor hovedstadsområdet transportkorridorer?..... Nej

Berører følgende BFE-numre/matrikelnumre
Matr. nr. 8t Haslev By, Haslev

Kontaktoplysninger

Administrativ myndighed..... Erhvervsstyrelsen
Adresse..... Langelinie Alle 17, 2100 København Ø
Telefonnummer..... 35291000
Email..... planloven@erst.dk
Web..... <https://planinfo.dk/landsplanlaegning/fingerplanen>

Landsplandirektiv "Baltic Pipe"

Er ejendommen helt eller delvist beliggende indenfor arealreservationen for Baltic Pipe?... Nej

Baltic Pipe er en ny gastransmissionsledning, der vil sikre forsyningssikkerheden for naturgas i Danmark. Desuden vil gastransmissionsledningen få forbindelse til gasfelter i Nordsøen og gastransmissionsnettet i Polen.

Landsplandirektiv "Baltic Pipe"

Baltic Pipe er en ny gastransmissionsledning, der vil sikre forsyningssikkerheden for naturgas i Danmark. Desuden vil gastransmissionsledningen få forbindelse til gasfelter i Nordsøen og gastransmissionsnettet i Polen. Landsplandirektiv vil sikre plangrundlaget for landanlæggene for en ny gastransmissionsledning fra Jyllands vestkyst via Fyn til Faxe Bugt på Sjælland. Landsplandirektivet overtager den kommunale planlægning for øvrige anlæg, som er nødvendige for udnyttelsen af gasledningen. Det drejer sig om en kompressorstation ved Everdrup i Næstved Kommune og udvidelsen af den eksisterende modtagestation ved Nybro i Varde Kommune.

Oplysninger er indhentet d. 15. april 2026

Er matrikelnummeret helt eller delvist beliggende indenfor arealreservationen til Baltic Pipe?..... Nej

Berører følgende BFE-numre/matrikelnumre
Matr. nr. 8t Haslev By, Haslev

Kontaktoplysninger

Administrativ myndighed..... Plan- og Landdistriktsstyrelsen
Adresse..... Carsten Niebuhrs Gade 43, 1577 København V
Telefonnummer..... 33307010
Email..... plst@plst.dk
Web..... <https://plst.dk>

Landsplandirektiv "Udviklingsområder"

Er ejendommen helt eller delvist beliggende indenfor et udviklingsområde?..... Nej

Inden for et udviklingsområde i kystnærhedszonen har en kommune mulighed for at inddrage nye arealer i byzone og planlægge for anlæg i landzone, uden en særlig planlægningsmæssig eller funktionel begrundelse

for kystnær lokalisering efter reglen i planlovens § 5 a, stk. 1. nr. 1. I et udviklingsområde er landzonereglerne mere lempelige end i den øvrige kystnærhedszone.

Landsplandirektiv "Udviklingsområder 2019"

Den moderniserede planlov giver kommunalbestyrelsen mulighed for at udpege udviklingsområder inden for kystnærhedszonen uden særlige landskabs-, natur- eller miljøinteresser. I udviklingsområderne får kommunerne større adgang til at planlægge for udvikling af byer og landsbyer samt give tilladelse til anlæg svarende til de generelle regler i landzone. Udpegningen af udviklingsområder i kystnærhedszonen er en ny mulighed for kommunalbestyrelserne til at fremme vækst og udvikling i de kystnære områder samtidig med at rammen for at sikre udvikling af sammenhængende naturområder styrkes. Udviklingsområder er områder inden for kystnærhedszonen uden særlige landskabs-, natur- eller miljøinteresser. Udviklingsområder vil som udgangspunkt ikke ligge helt ude ved kysten, men lidt inde i landet. Dog kan udviklingsområder åbne mulighed for udvikling af områder tæt ved kysten, hvor der ikke er særlige landskabs-, natur- og miljøinteresser, fx omkring byer og på små og mellemstore øer.

Oplysninger er indhentet d. 15. april 2026

Er matrikelnummeret helt eller delvist beliggende indenfor et udviklingsområde?..... Nej

Berører følgende BFE-numre/matrikelnumre
Matr. nr. 8t Haslev By, Haslev

Kontaktoplysninger

Administrativ myndighed..... Kommunen

Landsplandirektiv "Udviklingsområder 2021"

Inden for et udviklingsområde i kystnærhedszonen har en kommune mulighed for at inddrage nye arealer i byzone og planlægge for anlæg i landzone, uden en særlig planlægningsmæssig eller funktionel begrundelse for kystnær lokalisering efter reglen i planlovens § 5 a, stk. 1. nr. 1. I et udviklingsområde er landzonereglerne mere lempelige end i den øvrige kystnærhedszone.

Oplysninger er indhentet d. 15. april 2026

Er matrikelnummeret helt eller delvist beliggende indenfor et udviklingsområde?..... Nej

Berører følgende BFE-numre/matrikelnumre
Matr. nr. 8t Haslev By, Haslev

Kontaktoplysninger

Administrativ myndighed..... Kommunen

Råstofplaner

Er ejendommen beliggende i et råstofområde?..... Nej

En råstofplan skal omfatte en periode på mindst 12 år og Regionsrådet vurderer hvert 4. år om der er behov for justeringer eller revision af råstofplanen. Råstofplanen fastlægger, hvor der i regionen kan gives tilladelse til at indvinde naturgivne råstoffer – dvs. sand, grus, sten, kvartssand, ler, moler, plastisk ler, tørv og kalk.

Bemærk: Graveområder, interesseområder og arealer med anmeldte rettigheder skal som udgangspunkt friholdes for aktiviteter, som varigt kan forhindre eller besværliggøre senere råstofindvinding.

Råstofplaner

Råstofplanen identificerer og fastlægger graveområder, interesseområder og arealer med anmeldte rettigheder. Graveområder er arealer der er reserveret til råstofindvinding hvorimod interesseområder er arealer hvor der er potentiale for fremtidig råstofudvinding. Graveområder, interesseområder og arealer med anmeldte

rettigheder skal som udgangspunkt friholdes for aktiviteter, som varigt kan forhindre eller besværliggøre senere råstofindvinding.

Kontaktlysninger

Administrativ myndighed..... Regionen



EJENDOMS DATA RAPPORT

Bregentvedvej 31, 4690
Haslev

Rapport købt 15/04 2026
Rapport færdig 16/04 2026

Den ved rapportbestillingen
oplyste tvangsauktionsdato:
09/06 2026

Spildevand og drikkevand

Aktuelle afløbsforhold

Er der aktuelle afløbsforhold registreret for ejendommen?.....Ja

Her oplyses hvordan spildevand og regnvand bortledes fra ejendommen.

Aktuelle afløbsforhold

For alle bebyggede ejendomme skal det oplyses, hvordan spildevand og regnvand bortledes. Der skelnes overordnet mellem om ejendommen er beliggende i eller udenfor et kloakeret område. Bebyggede ejendomme, der er beliggende i et kloakeret område kan inddeles efter om ejendommen ligger i et område, hvor regnvand (overfladevandet fra tage og befæstede arealer) og spildevand (køkken, toilet og bad mv.) ledes til to separate rørsystemer eller om alt bortledes i ét og samme rørsystem. Bebyggede ejendomme, der er beliggende udenfor et kloakeret område eller er udtrådt af kloakfællesskab, kan inddeles efter den måde spildevandet behandles. Du kan læse mere om registrering af afløbsforhold i BBR på <https://ki.bbr.dk/bbr-vejledning>.

Oplysninger er indhentet d. 15. april 2026

Matr. nr.: 8t, Haslev By, Haslev

Afløbsforhold..... Afløb til offentligt kloaksystem

Berører følgende BFE-numre/matrikelnumre
BFE-nummer 2492337

Kontaktoplysninger

Administrativ myndighed..... Kommunen

Tilladelser vedr. spildevandsforhold på ejendommen

Er der registreret tilladelser vedr. spildevandsforhold på ejendommen?..... Nej

-

Tilladelser vedr. spildevandsforhold på ejendommen

Hvis kommunen har givet tilladelser vedr. spildevandsforhold for ejendommen, vil de fremgå her.

Kontaktoplysninger

Administrativ myndighed..... Kommunen

Påbud vedr. spildevandsforhold på ejendommen

Er der registreret påbud vedr. spildevandsforhold på ejendommen?..... Nej

-

Påbud vedr. spildevandsforhold på ejendommen

Hvis kommunen har givet påbud vedr. spildevandsforhold for ejendommen, vil de fremgå her.

Kontaktoplysninger

Administrativ myndighed..... Kommunen

Medlemskab af spildevandsforsyning

Er der registreret medlemskab af spildevandsforsyningsselskab på ejendommen?..... Nej

-

Medlemskab af spildevandsforsyning

Hvis kommunen har registreret medlemskab af spildevandsforsyning på ejendommen, vil det fremgå her

Kontaktoplysninger

Administrativ myndighed..... Kommunen

Aktuel vandforsyning

Er der aktuel vandforsyning registreret for ejendommen?..... Ja

Her oplyses hvilken form for vandforsyning ejendommen er tilkøbt, fx alment eller privat alment vandforsyningsanlæg.

Aktuel vandforsyning

Oplysningen viser hvilken form for vandforsyning en ejendom er tilkøbt, fx alment eller privat alment vandforsyningsanlæg, brønd, vandindvindingsanlæg (egen boring), ikke alment vandforsyningsanlæg eller blandet vandforsyning.

Oplysninger er indhentet d. 15. april 2026

Matr. nr.: 8t, Haslev By, Haslev

Vandforsyning..... Alment vandforsyningsanlæg

Berører følgende BFE-numre/matrikelnumre
BFE-nummer 2492337

Kontaktoplysninger

Administrativ myndighed..... Kommunen

Påbud/dispensationer/anbefalinger vedr. vandindvindingsanlæg/-boringer på ejendommen

Findes der på ejendommen vandindvindingsanlæg/-boringer, hvortil der er udstedt påbud eller givet koge anbefaling?..... Nej

Kommunalbestyrelsen indberetter oplysninger af betydning for ejendomshandler med henblik på offentliggørelse og videregivelse af visse oplysninger på vandforsyningslovens område til den fælles offentlige database for geologi, grund- og drikkevand, Jupiter.

Påbud/dispensationer/anbefalinger vedr. vandindvindingsanlæg/-boringer

Kommunalbestyrelsen indberetter oplysninger af betydning for ejendomshandler med henblik på offentliggørelse og videregivelse af visse oplysninger på vandforsyningslovens område til den fælles offentlige database for geologi, grund- og drikkevand, Jupiter:
Påbud meddelt efter lovens § 62, stk. 1 om at det ikke-almene vandforsyningsanlæg skal ophøre midlertidigt eller for bestandigt eller om andre foranstaltninger, herunder at forbrugere skal træffe sikkerhedsforanstaltninger. Kommunen har desuden mulighed for at indberette kogeanbefalinger.
Påbud meddelt efter lovens § 62, stk. 1 om dispensation til at fravige de i bilag 1 fastsatte kvalitetskrav for vandkvaliteten for ikke-almene anlæg.
Påbud efter lovens § 36 om at sløjfe en vandforsyningsbrønd eller en ikke-almene vandforsyningsboring.

Oplysninger er indhentet d. 15. april 2026

Findes der vandindvindingsanlæg/-boringer på matrikelnummeret, hvortil der er udstedt påbud/dispensationer eller givet kogeanbefaling?..... Nej

Berører følgende BFE-numre/matrikelnumre
Matr. nr. 8t Haslev By, Haslev

Kontaktoplysninger

Administrativ myndighed..... Kommunen

Grundvand - Drikkevandsinteresser

Er ejendommen beliggende i et område med drikkevandsinteresser?..... Ja

Oplysningen viser, om ejendommen er beliggende indenfor et drikkevandsområde. Afhængig af drikkevandsområdets kategorisering kan der være begrænsninger for anvendelse af arealerne på ejendommen.

Grundvand - Drikkevandsinteresser

Oplysningen viser drikkevandsområder i kategorierne "Områder med Særlige Drikkevandsinteresser (OSD) og "Områder med Drikkevandsinteresser (OD). OSD-områderne er oprindeligt udpeget ud fra følgende 4 kriterier: 1. Det fremtidige drikkevandsbehov skal kunne dækkes af områderne. 2. Kvaliteten af grundvandet skal være den bedst mulige. 3. Den naturlige beskyttelse skal være den bedst mulige. 4. Den eksisterende indvindingsstruktur skal kunne bevares, samt byområder med et stort antal forureningskilder skal kunne udelades. Områder med drikkevandsinteresser (OD) er områder, hvor der findes grundvand af god kvalitet, der kan udnyttes til drikkevandsformål men som overvejende har lokal betydning for mindre vandværker og erhverv. Der har tidligere været en afgrænsning af Områder med Begrænsede Drikkevandsinteresser (OBD), men disse udpeges ikke længere.

Oplysninger er indhentet d. 15. april 2026

Er matrikelnummeret beliggende i et område med drikkevandsinteresser?..... Ja

Type af område..... Områder med særlige drikkevandsinteresser (1 stk.)

Berører følgende BFE-numre/matrikelnumre
Matr. nr. 8t Haslev By, Haslev

Kontaktoplysninger

Administrativ myndighed..... kommunen

Grundvand - Følsomme indvindingsområder

Er ejendommen beliggende i et følsomt indvindingsområde?..... Nej

Oplysningen er etableret for at beskytte drikkevandet nitrat- og sprøjtemiddelfølsomme indvindingsområder. Hvis ejendommen er beliggende indenfor et følsomt indvindingsområde, kan der være begrænsninger for anvendelse af arealerne på ejendommen.

Grundvand - Følsomme indvindingsområder

Følsomme indvindingsområder udpeges inden for Områder med Særlige Drikkevandsinteresser (OSD) og i indvindingsoplandet til almene vandforsyninger uden for OSD. Der udpeges to typer af følsomme indvindingsområder; Nitratfølsomme indvindingsområder (NFI) og Sprøjtemiddelfølsomme indvindingsområder (SFI).

Oplysninger er indhentet d. 15. april 2026

Er matriklen beliggende i et følsomt indvindingsområde?..... Nej

Berører følgende BFE-numre/matrikelnumre
Matr. nr. 8t Haslev By, Haslev

Kontaktoplysninger

Administrativ myndighed..... Kommunen



EJENDOMS DATA RAPPORT

Bregentvedvej 31, 4690
Haslev

Rapport købt 15/04 2026
Rapport færdig 16/04 2026

Den ved rapportbestillingen
oplyste tvangsauktionsdato:
09/06 2026

Jordforurening

Jordforureningsattest

Findes der jordforureningsattest for ejendommen?..... Ja, se bilag

Danmarks Miljøportals jordforureningsattest viser oplysninger om jordforurening for matriklen. Attesterne dannes ud fra regionernes og kommunernes oplysninger om jordforurening.

Jordforureningsattest

Danmarks Miljøportals jordforureningsattest viser oplysninger om jordforurening for matriklen. Attesterne dannes ud fra regionernes og kommunernes data om forureningskortlagte ejendomme og arealer omfattet af områdeklassificering.

Oplysninger er indhentet d. 15. april 2026

Jordforureningsattest..... Se bilag Jordforureningsattest_2492337

Berører følgende BFE-numre/matrikelnumre
BFE-nummer 2492337

Kontaktoplysninger

Administrativ myndighed..... Kommunen og regionen

Kortlagt jordforurening

Er der kortlagt jordforurening for ejendommen?..... Nej

Kortlagt jordforurening kan være betegnet som kortlagt på hhv. vidensniveau 1 (V1) og/eller vidensniveau 2 (V2) i henhold til lov om forurenede jord. Oplysningen fremgår også af jordforureningsattesten.

Kortlagt jordforurening - V1

Et areal betegnes som kortlagt på vidensniveau 1, hvis der er tilvejebragt en faktisk viden om aktiviteter på arealet eller aktiviteter på andre arealer, der kan have været kilde til jordforurening på arealet.

Oplysninger er indhentet d. 15. april 2026

Er der kortlagt jordforurening af typen V1 for matrikelnummeret?..... Nej

Berører følgende BFE-numre/matrikelnumre
Matr. nr. 8t Haslev By, Haslev

Kontaktoplysninger

Administrativ myndighed..... Regionen (For Bornholm: Bornholms Regionskommune)

Kortlagt jordforurening - V2

Et areal betegnes som kortlagt på vidensniveau 2, hvis der er tilvejebragt et dokumentationsgrundlag, der gør, at det med høj grad af sikkerhed kan lægges til grund, at der på arealet er en jordforurening af en sådan art og koncentration, at forureningen kan have skadelig virkning på mennesker og miljø.

Oplysninger er indhentet d. 15. april 2026

Er der kortlagt jordforurening af typen V2 for matrikelnummeret?..... Nej

Berører følgende BFE-numre/matrikelnumre
Matr. nr. 8t Haslev By, Haslev

Kontaktoplysninger

Administrativ myndighed..... Regionen (For Bornholm: Bornholms Regionskommune)

Områdeklassificering

Er ejendommen beliggende i et område klassificeret som er lettere forurenet?..... Ja

Områdeklassificeringen inddeles i tre klasser; "Analysefrit område (Kategori 1)", "Analysefrit område (Kategori 2)" og "Område med krav om analyser". Byzoneområder klassificeres som udgangspunkt som lettere forurenet. Områdeklassificeringen er dog ikke nødvendigvis altid sammenfaldende med byzonen. Hvis ejendommen er omfattet af områdeklassificering, kan der være anmeldeligt ved større jordflytning.

Områdeklassificering

Her oplyses det, om ejendommen ligger i et område, hvor jorden antages at være lettere forurenet. Hvis ejendommen er omfattet af lettere forurening, kan der være anmeldeligt ved større jordflytning.

Oplysninger er indhentet d. 16. april 2026

Områdeklassificering: Område med krav om analyser

Er matriklen beliggende i et større område klassificeret som lettere forurenet?..... Ja

Type..... Områdeklassificering (1 stk.)

Klasse..... Område med krav om analyser

Berører følgende BFE-numre/matrikelnumre
Matr. nr. 8t Haslev By, Haslev

Kontaktoplysninger

Administrativ myndighed..... Kommunen

Påbud iht. jordforureningsloven

Er der på ejendommen registreret påbud iht. jordforureningsloven i arealinformationssystemet (DAI)?..... Nej

Her kan du se, om kommunen har udstedt påbud på ejendommen efter reglerne i lov om forurenet jord. Der oplyses om påbud efter §§ 9(2), 10, 44(2), 48, 72a, jf. § 7, nr. 1 i bekendtgørelse om indberetning af jordforureningsdata.

Påbud iht. jordforureningsloven

Her kan du se, om kommunen har udstedt påbud på ejendommen efter reglerne i lov om forurenet jord. Der oplyses om påbud efter §§ 9(2), 10, 44(2), 48, 72a, jf. § 7, stk. 1 i bekendtgørelse om indberetning af jordforureningsdata.

Oplysninger er indhentet d. 16. april 2026

Er der på matrikelnummeret registreret påbud iht. jordforureningsloven i arealinformationssystemet (DAI)?.... Nej

Berører følgende BFE-numre/matrikelnumre

Kontaktlysninger

Administrativ myndighed..... Kommunen



EJENDOMS DATA RAPPORT

Bregentvedvej 31, 4690
Haslev

Rapport købt 15/04 2026
Rapport færdig 16/04 2026

Den ved rapportbestillingen
oplyste tvangsauktionsdato:
09/06 2026

Natur, skov og landbrug

Fredskov

Er ejendommen pålagt fredskovspligt?..... Nej

Når en skov er fredskovspligtig, betyder det, at den, der ejer skovarealet, til enhver tid har pligt til at anvende det til skovbrugsformål. Med fredskovspligten følger desuden en række regler, der tilsammen sikrer den langsigtede skovdyrkning.

Fredskov

Når en skov er fredskovspligtig, betyder det, at den, der ejer skovarealet, til enhver tid har pligt til at drive arealet efter skovlovens regler om bæredygtig drift. Med fredskovspligten følger desuden en række regler, der tilsammen sikrer den langsigtede skovdyrkning.

Oplysninger er indhentet d. 15. april 2026

Er matrikelnummeret pålagt fredskovspligt?..... Nej

Matrikelnummer..... 8t

Ejerlav..... Haslev By, Haslev

Berører følgende BFE-numre/matrikelnumre
BFE-nummer 2492337

Kontaktoplysninger

Administrativ myndighed..... Miljøstyrelsen

Adresse..... Tolderlundsvej 5, 5000 Odense C

Telefonnummer..... 72544000

Email..... mst@mst.dk

Web..... <https://mst.dk/>

Majoratsskov

Er der noteret majoratsskov på ejendommen?..... Nej

Majoratsskov er i følge skovloven arealer, der skal holdes under én ejer. Skovmyndigheden (miljøstyrelsens lokale enhed) kan give tilladelse til at ophæve majoratsskov noteringen på hele eller dele af skoven.

Majoratsskov

Majoratsskov er i følge skovloven arealer, der skal holdes under én ejer. Miljø- og fødevarerministeren kan give tilladelse til at ophæve noteringen som majoratsskov på hele eller dele af skoven.

Oplysninger er indhentet d. 15. april 2026

8t, Haslev By, Haslev

Er der noteret majoratsskov for matrikelnummeret?..... Nej

Matrikelnummer..... 8t

Berører følgende BFE-numre/matrikelnumre
BFE-nummer 2492337

Kontaktoplysninger

Administrativ myndighed..... Miljøstyrelsen
Adresse..... Tolderlundsvej 5, 5000 Odense C
Telefonnummer..... 72544000
Email..... mst@mst.dk
Web..... <https://mst.dk/>

Beskyttet natur

Er der beskyttede naturtyper eller beskyttede vandløb på ejendommen?..... Nej

Beskyttet natur kan være beskyttede naturtyper eller vandløb jf. naturbeskyttelsesloven § 3. Hvis ejendommen er beliggende indenfor et område med beskyttet natur, kan der være begrænsninger for anvendelse af arealerne på ejendommen.

Bemærk, at oplysningen er opdelt i hhv. "Beskyttede naturtyper" og "Beskyttede vandløb".

Beskyttede naturtyper

Vejledende registrering af naturtyper, som er beskyttet efter naturbeskyttelseslovens § 3.

Disse er:

Søer og vandhuller med et areal på mindst 100 m²

Moser, enge, strandenge, strandsumpe, heder og overdrev med et areal på mindst 2500 m²

"Mosaikker" af ovennævnte naturtyper med et areal på mindst 2500 m²

Visse udpegede vandløb & alle moser i f. m. beskyttede vandhuller, søer eller vandløb.

Beskyttelsen gælder uanset om der er en eller flere ejere. Tilstandsændring af beskyttet natur kræver tilladelse (dispensation).

Et beskyttet areal kan i årenes løb ændre sig så meget, at det ikke længere er beskyttet. Omvendt kan et areal som i dag ikke er beskyttet, ændre sig, så det bliver det.

Det er de faktiske forhold på arealet (størrelse, botanik, omlægningshyppighed m. m.) der afgør, om det er beskyttet eller ej. Registreringen er derfor vejledende.

Hvorvidt et areal er beskyttet eller ej, vil i tvivlstilfælde blive afgjort ved en besigtigelse og vurdering af arealet.

Oplysninger er indhentet d. 16. april 2026

Er der beskyttede naturtyper på matriklen?..... Nej

Berører følgende BFE-numre/matrikelnumre

Matr. nr. 8t Haslev By, Haslev

Kontaktoplysninger

Administrativ myndighed..... Kommunen

Beskyttede vandløb

Oplysningen indeholder registreringer af de vandløb, som er beskyttet efter naturbeskyttelseslovens § 3.

Et vandløb er kun beskyttet, hvis det er udpeget som beskyttet.

Tilstandsændring af beskyttet natur kræver kommunens dispensation.

Oplysninger er indhentet d. 16. april 2026

Er der beskyttede vandløb på matriklen?..... Nej

Berører følgende BFE-numre/matrikelnumre

Matr. nr. 8t Haslev By, Haslev

Kontaktoplysninger

Administrativ myndighed..... Kommunen

Internationale naturbeskyttelsesområder

Er der arealer, der er udpeget som internationalt naturbeskyttelsesområde på ejendommen?..... Nej

Internationale beskyttelsesområder er opdelt i hhv. Ramsarområder, Fuglebeskyttelsesområder og Habitatområder. Hvis ejendommen er beliggende indenfor et område med internationale beskyttelsesområder, kan der være begrænsninger for anvendelse af arealerne på ejendommen.

Internationale naturbeskyttelsesområder består af hhv. Fuglebeskyttelsesområder, Habitatområder samt Ramsarområder.

Fuglebeskyttelsesområder

Levestederne for mange fuglearter forringes eller er direkte truede. Fuglebeskyttelsesområder er med til at opretholde og sikre levestederne. I Danmark er områderne især vigtige for mange vandfugle. Hvis ejendommen er beliggende indenfor et fuglebeskyttelsesområde, kan der være begrænsninger for anvendelse af arealerne på ejendommen.

Oplysninger er indhentet d. 16. april 2026

Er der fuglebeskyttelsesområde på matriklen?..... Nej

Berører følgende BFE-numre/matrikelnumre
Matr. nr. 8t Haslev By, Haslev

Kontaktoplysninger

Administrativ myndighed..... Miljøministeriet

Adresse..... Frederiksholms Kanal 26, 1220 København K

Telefonnummer..... 38142142

Email..... mim@mim.dk

Web..... <https://mim.dk/>

Habitatområder

Danmark har 261 habitatområder. Hvert område er udpeget dels for at beskytte dels for at genoprette en gunstig bevaringsstatus for bestemte naturtyper og arter af dyr og planter.

Oplysninger er indhentet d. 16. april 2026

Er der habitatområde på matriklen?..... Nej

Berører følgende BFE-numre/matrikelnumre
Matr. nr. 8t Haslev By, Haslev

Kontaktoplysninger

Administrativ myndighed..... Miljøministeriet

Adresse..... Frederiksholms Kanal 26, 1220 København K

Telefonnummer..... 38142142

Email..... mim@mim.dk

Web..... <https://mim.dk/>

Ramsarområder

Danmark har 27 ramsarområder, der er vådområder med særlig betydning for fugle. Hvis ejendommen er beliggende indenfor et ramsarområde, kan der være begrænsninger for anvendelse af arealerne på ejendommen.

Oplysninger er indhentet d. 16. april 2026

Er matriklen beliggende i et ramsarområde?..... Nej

Berører følgende BFE-numre/matrikelnumre
Matr. nr. 8t Haslev By, Haslev

Kontaktoplysninger

Administrativ myndighed..... Miljøministeriet
Adresse..... Frederiksholms Kanal 26, 1220 København K
Telefonnummer..... 38142142
Email..... mim@min.dk
Web..... <https://mim.dk/>

Landbrugspligt

Er ejendommen pålagt landbrugspligt?..... Nej

Der er som udgangspunkt landbrugspligt på alle ejendomme, der er over 2 ha (20.000 m²). Når en ejendom er noteret med landbrugspligt, er den omfattet af landbrugslovens regler. Det betyder, at der gælder særlige regler for disse ejendomme f.eks. ved køb og salg. Der er ikke noget krav om, at en ejendom med landbrugspligt skal anvendes til landbrug eller lignende.

Landbrugspligt

Der er som udgangspunkt landbrugspligt på alle ejendomme, der er over 2 ha (20.000 m²). Når en ejendom er noteret med landbrugspligt, er den omfattet af landbrugslovens regler. Det betyder, at der gælder særlige regler for disse ejendomme f.eks. ved køb og salg.

Oplysninger er indhentet d. 15. april 2026

Er det noteret, at bestemt fast ejendom er pålagt landbrugspligt?..... Nej

Berører følgende BFE-numre/matrikelnumre
BFE-nummer 2492337

Kontaktoplysninger

Administrativ myndighed..... Landbrugsstyrelsen
Adresse..... Nyropsgade 30, 1780 København V
Telefonnummer..... 33958000
Email..... landbrugsloven@lbst.dk
Web..... <https://lbst.dk/>



EJENDOMS DATA RAPPORT

Bregentvedvej 31, 4690
Haslev

Rapport købt 15/04 2026
Rapport færdig 16/04 2026

Den ved rapportbestillingen
oplyste tvangsauktionsdato:
09/06 2026

Fredede fortidsminder, bygge- og beskyttelseslinjer

Fredede fortidsminder og fortidsmindebeskyttelseslinjer

Er der registreret fredede fortidsminder/fortidsmindebeskyttelseslinjer på ejendommen?.. Nej

Vedr. fredningsstatus: A = Fredet før 1937. B = Fredet 1937 eller senere. C = Ikke fredningsværdig 1937-56. D = Ikke fredet eller aflyst før 2009. U = -

Fredede fortidsminder

Der findes mere end 33.000 fredede fortidsminder i Danmark. Langt størstedelen af dem er gravhøje, men der eksisterer også fortidsminder, som ikke umiddelbart er synlige for det blotte øje: Køkkenmøddinger, vigtige oldtidsboplads, jorddækkede ruiner af bygninger og veje m.m.

Ifølge museumsloven må man ikke foretage ændringer af fredede fortidsminder. En ændring kan beskrives som alle fysiske indgreb i selve fortidsmindet. Det vil sige, at ingen tiltag, der indebærer en påvirkning af fortidsmindets indhold og overflade, er tilladt.

Mange fredede fortidsminder er tinglyst på en given ejendom og vil derfor fremgå af ejendommens papirer. Et fortidsminde skal dog ikke være tinglyst for at være fredet. En del fortidsminder er alene pga. deres synlighed i landskabet fredet, uanset om de er registreret af Slots- og Kulturstyrelsen. Andre typer af fortidsminder vil først være fredet, når ejer har fået meddelelse herom fra Slots- og Kulturstyrelsen.

Lovgivningen er i udgangspunktet restriktiv, og for at opnå dispensation skal ændringen kunne betragtes som et særligt tilfælde. I disse tilfælde er det Fortidsmindeenheden i Center for Kulturarv, Slots- og Kulturstyrelsen, der har bemyndigelse til at dispensere fra beskyttelsen og give tilladelse til ændringer.

Oplysninger er indhentet d. 15. april 2026

Er der registreret fredede fortidsminder på matrikelnummeret?..... Nej

Berører følgende BFE-numre/matrikelnumre
Matr. nr. 8t Haslev By, Haslev

Kontaktoplysninger

Administrativ myndighed..... Slots- og Kulturstyrelsen
Adresse..... Hammerichsgade 14, 1611 København V
Telefonnummer..... 33954200
Email..... post@slks.dk
Web..... <https://slks.dk/>

Fortidsmindebeskyttelseslinjer

Der findes mere end 33.000 fredede fortidsminder i Danmark. Fortidsminder kan være mere end tusinde år gamle og udgøres typisk af gravhøje, men også vigtige oldtidsboplads, mindesmærker samt sten- og jorddiger kan være fredet. Ifølge Naturbeskyttelsesloven er der fastlagt en beskyttelseslinje på 100 meter omkring flere synlige fredede fortidsminder. Denne beskyttelseslinje indebærer, at der ikke må foretages ændringer fra fortidsmindets ydergrænse og 100 m ud uden tilladelse. Det er derfor ikke tilladt at lave ændringer i terrænet eller at placere bebyggelse såsom bygninger, campingvogne, skure, eller lignende indenfor beskyttelseszonen. Forbuddet omfatter også midlertidige ændringerne. Undtaget er dog landbrugsmæssig drift, bortset fra tilplantning af eksempelvis juletræer, frugttræer og lign. Linjens placering fremgår af et vejledende kort, der er offentligt tilgængelige på Miljøportalen www.miljoeportalen.dk

Fortidsmindebeskyttelseslinjen forvaltes af landets 98 kommuner og de kan i særlige tilfælde give dispensation til ændringer indenfor beskyttelseslinjen. Slots- og Kulturstyrelsen, de kulturhistoriske museer, interesseorganisationer m.fl. er klageberettiget og kan indbringe afgørelsen for Miljø- og Fødevareklagenævnet.

Oplysninger er indhentet d. 15. april 2026

Er der registreret fortidsmindebeskyttelseslinjer på matrikelnummeret?..... Nej

Berører følgende BFE-numre/matrikelnumre
Matr. nr. 8t Haslev By, Haslev

Kontaktoplysninger

Administrativ myndighed..... Kommunen

Beskyttede sten- og jorddiger

Er der beskyttede sten- eller jorddiger på ejendommen?..... Nej

Oplysningen omfatter sten- og jorddiger, som er beskyttet mod tilstandsændringer, jf. museumsloven.
Oplysningen er vejledende og må derfor ikke anvendes til at afgøre, om der er beskyttede diger i et område.

Bemærk: Oplysningen er vejledende og må derfor ikke anvendes til at afgøre, om der er beskyttede diger i et område.

Beskyttede sten- og jorddiger

Oplysningen omfatter sten- og jorddiger, som er beskyttet mod tilstandsændringer, jf. museumsloven.
Beskyttelsen gælder kun diger i landzonen og diger, der ligger i grænsen mellem landzone og by-/sommerhuszone. Oplysningen er vejledende og må derfor ikke anvendes til at afgøre, om der er beskyttede diger i et område.

Oplysninger er indhentet d. 16. april 2026

Er der beskyttede sten- eller jorddiger på matriklen?..... Nej

Berører følgende BFE-numre/matrikelnumre
Matr. nr. 8t Haslev By, Haslev

Kontaktoplysninger

Administrativ myndighed..... Kommunen

Skovbyggelinjer

Er ejendommen beliggende indenfor en skovbyggelinje?..... Nej

Skovbyggelinjen er en zone på 300 m omkring skove. Skovbyggelinjen gælder for alle offentlige skove og for private skove med et sammenhængende areal på mindst 20 ha. Inden for byggelinjen er der forbud mod at bygge.

Bemærk: Byggelinjen kan enten være registreret som gældende eller ophævet.

Skovbyggelinje

Skovbyggelinjen er en bufferzone på 300 m omkring skove. Skovbyggelinjen gælder for alle offentlige skove og for private skove med et sammenhængende areal på mindst 20 ha. Inden for byggelinjen er der forbud mod at bygge.
Byggelinjen kan enten være registreret som gældende eller ophævet.

Oplysninger er indhentet d. 16. april 2026

Er matriklen beliggende indenfor en skovbyggelinje?..... Nej

Berører følgende BFE-numre/matrikelnumre
Matr. nr. 8t Haslev By, Haslev

Kontaktoplysninger

Administrativ myndighed..... kommunen

Sø- og åbeskyttelseslinjer

Er ejendommen beliggende indenfor en sø- eller åbeskyttelseslinje?..... Nej

Sø- og åbeskyttelseslinjen har til formål at sikre søer og åer som værdifulde landskabselementer og som levesteder for dyre- og planteliv forløber der en sø- eller åbeskyttelseslinje på 150 m fra visse søer og vandløb. Inden for beskyttelseslinjen er der generelt forbud mod ændringer, dvs. at der ikke må placeres bebyggelse, foretages ændringer i terrænet, beplantningen o.l.

Bemærk, at oplysningen er opdelt i hhv. Søbeskyttelseslinjer og Åbeskyttelseslinjer.

Søbeskyttelseslinje

Søbeskyttelseslinjen har til formål at sikre søer som værdifulde landskabselementer og som levesteder og spredningskorridorer for plante- og dyreliv. Indenfor beskyttelseslinjen er der generelt forbud mod ændringer, d.v.s. der må ikke placeres bebyggelse, foretages ændringer i terrænet, beplantningen o.l.

Oplysninger er indhentet d. 16. april 2026

Er matriklen beliggende indenfor en søbeskyttelseslinje?..... Nej

Berører følgende BFE-numre/matrikelnumre
Matr. nr. 8t Haslev By, Haslev

Kontaktoplysninger

Administrativ myndighed..... Kommunen

Åbeskyttelseslinje

Åbeskyttelseslinjen har til formål at sikre åer som værdifulde landskabselementer og som levesteder og spredningskorridorer for plante- og dyreliv. Der er indenfor beskyttelseslinjen tale om et generelt forbud mod ændringer.

Oplysninger er indhentet d. 16. april 2026

Er matriklen beliggende indenfor en åbeskyttelseslinje?..... Nej

Berører følgende BFE-numre/matrikelnumre
Matr. nr. 8t Haslev By, Haslev

Kontaktoplysninger

Administrativ myndighed..... Kommunen

Kirkebyggelinjer

Er ejendommen beliggende indenfor en kirkebyggelinje?..... Nej

Kirkebyggelinjen er en 300 m beskyttelseszone målt fra kirkebygningen. Den skal sikre, at der ikke opføres bebyggelse over 8,5 m, som virker skæmmende på kirken.

Kirkebyggelinjer

Kirkebyggelinjen er en 300 m beskyttelseszone målt fra kirkebygningen. Linjen skal sikre, at der ikke opføres bebyggelse over 8,5 m, som virker skæmmende på kirken.

Oplysninger er indhentet d. 16. april 2026

Er matriklen beliggende indenfor en kirkebyggelinje?..... Nej

Berører følgende BFE-numre/matrikelnumre
Matr. nr. 8t Haslev By, Haslev

Kontaktoplysninger

Administrativ myndighed..... Kommunen

Klitfredningslinje

Er ejendommen beliggende indenfor en klitfredningslinje?..... Nej

Klitfredningslinjen er en beskyttelseszone som ligger i åbne landskaber typisk 300 m fra kysten og i bebyggede områder typisk 100 m eller mindre fra kysten. Beskyttelseszone findes næsten udelukkende langs den jyske vestkyst ved Skagerrak og Vesterhavet. Det er ikke tilladt at ændre tilstanden af klitfredede arealer eller at udøve aktiviteter, der kan føre til øget risiko for sandflugt.

Klitfredningslinje

Klitfredede arealer er forbudszoner, hvor der som hovedregel ikke må foretages ændringer af den eksisterende tilstand, og hvor det ikke er tilladt at udøve aktiviteter, der kan føre til øget risiko for sandflugt. F.eks. må der som hovedregel ikke placeres bebyggelse, ske beplantning eller terrænændringer, herunder etableres hegn, eller placeres campingvogne og lignende, og arealerne må ikke afgræsses. Der må heller ikke foretages udstykning, matrikulering eller arealoverførsel, hvorved der fastlægges skel. Klitfredningslinjen er en beskyttelseszone som ligger i åbne landskaber typisk 300 m fra kysten og i bebyggede områder typisk 100 m eller mindre fra kysten. Beskyttelseszone findes næsten udelukkende langs den jyske vestkyst ved Skagerrak og Vesterhavet. Klitfredningslinjen kan nogle steder strække sig op til 500 meter ind i landet. Derudover findes større og mindre arealer, der er klitfredede, og som kan ligge langt fra kysten, f.eks. store sandmiler og indlandsklitler.

Oplysninger er indhentet d. 15. april 2026

8t, Haslev By, Haslev

Er matriklen beliggende indenfor en klitfredningslinje?..... Nej

Ejerlav..... Haslev By, Haslev

Berører følgende BFE-numre/matrikelnumre
BFE-nummer 2492337

Kontaktoplysninger

Administrativ myndighed..... Kystdirektoratet

Adresse..... Højbovej 1, 7620 Lemvig

Telefonnummer..... 20927244

Email..... kdi@kyst.dk

Web..... <https://kyst.dk/strand-og-klit/klitfredning/>

Strandbeskyttelseslinje

Er ejendommen beliggende indenfor en strandbeskyttelseslinje?..... Nej

I åbne landskaber ligger strandbeskyttelseslinjen typisk 300 m fra kysten. I bebyggede områder typisk 100 m eller mindre fra kysten. Inden for en strandbeskyttelseslinje må der blandt andet ikke placeres bebyggelse som fx bygninger, skure, campingvogne og master eller foretages ændringer i terrænet, tilplantning eller hegning.

Strandbeskyttelseslinje

Strandbeskyttede arealer er forbudszoner, hvor der som hovedregel ikke må foretages ændringer af den eksisterende tilstand.

F.eks. må der som hovedregel ikke placeres bebyggelse, ske beplantning eller terrænændringer, etableres hegn eller placeres campingvogne og lignende, og der må ikke foretages udstykning, matrikulering eller arealoverførsel, hvorved der fastlægges skel.

I åbne landskaber ligger strandbeskyttelseslinjen typisk 300 meter fra kysten, og i bebyggede områder typisk 100 meter eller mindre fra kysten.

Oplysninger er indhentet d. 15. april 2026

Er matrikelnummeret beliggende indenfor en strandbeskyttelseslinje?..... Nej

Matrikelnummer..... 8t

Ejerlav..... Haslev By, Haslev

Berører følgende BFE-numre/matrikelnumre

BFE-nummer 2492337

Kontaktoplysninger

Administrativ myndighed.....Kystdirektoratet

Adresse..... Højbovej 1, 7620 Lemvig

Telefonnummer..... 20927244

Email..... kdi@kyst.dk

Web..... <https://kyst.dk/strand-og-klit/strandbeskyttelse/>



EJENDOMS DATA RAPPORT

Bregentvedvej 31, 4690
Haslev

Rapport købt 15/04 2026

Rapport færdig 16/04 2026

Den ved rapportbestillingen
oplyste tvangsauktionsdato:
09/06 2026

Om ejendomsdatarapporten

Generelt om ejendomsdatarapporten

En ejendomsdatarapport bestilles efter fremsøgning af en given ejendom. Derefter henter systemet bag ejendomsdatarapporten oplysninger i offentlige registre om den pågældende ejendom. Enkelte oplysninger hentes hos kommunen. Med en oplysning menes et svar på et spørgsmål og evt. et bilag. De hentede oplysninger præsenteres i ejendomsdatarapporten og en række bilag. Der kan læses nærmere om oplysningerne i ejendomsdatarapporten i appendiks på boligejer.dk. Endelig præsenteres et overblik over svarene i ejendomsrapporten. Alle ejendomsdatarapportens elementer kan hentes som dokument i en fil (pdf) til elektronisk visning eller udskrift.

Du får besked pr e-mail, når rapporten er komplet. Det kan tage op til ti dage at få svar vedrørende enkelte oplysninger. I perioden fra rapporten er bestilt, til du modtager besked om, at rapporten er færdig, vil det fremgå af et hentet dokument, at ejendomsdatarapporten er "Underudarbejdelse". Når alle svar er modtaget, vil ejendomsdatarapporten få status som "Færdig" og du kan hente en ny komplet rapport.

Enkelte oplysninger i en ejendomsdatarapport må kun udleveres til ejendommens ejer eller en person, der har fået samtykke fra ejeren. Der kan derfor være oplysninger, som ikke fremgår af ejendomsdatarapporten.

[Link til Appendix](#)

Om resuméet

Dette dokument indeholder et resumé af svarene i ejendomsdatarapporten. De uddybende, detaljerede svar findes i rapporten. Nedenfor kan du se en liste over de bilag, der kan hentes. Bagerst i resuméet er der en kort beskrivelse af de enkelte oplysninger. Yderligere uddybende oplysninger og kontaktoplysninger til relevante myndigheder findes i Appendix.

- Tilstandsrapport_2492337_1229228
 - Tilstandsrapport_2492337_1454187
 - Tilstandsrapport_2492337_1503349
 - Tilstandsrapport_2492337_2323486
 - Energimaerkning_2492337_200007978
 - Energimaerkning_2492337_311515326
 - BBR-meddelelse - 2492337 - Faxe Kommune
 - Elinstallationsrapport_2492337_1815790
 - Elinstallationsrapport_2492337_2321024
 - Raastofplanskort
 - Vejforsyningskort
 - Jordforureningsattest_2492337
-

Ordforklaring - ejendomsoplysninger

Aktuel vandforsyning

Her oplyses hvilken form for vandforsyning ejendommen er tilkoblet, fx alment eller privat alment vandforsyningsanlæg.

Grundvand - Drikkevandsinteresser

Oplysningen viser, om ejendommen er beliggende indenfor et drikkevandsområde. Afhængig af drikkevandsområdets kategorisering kan der være begrænsninger for anvendelse af arealerne på ejendommen.

Tilladelser vedr. spildevandsforhold på ejendommen

-

Grundvand - Følsomme indvindingsområder

Oplysningen er etableret for at beskytte drikkevandet nitrat- og sprøjtemiddelfølsomme indvindingsområder. Hvis ejendommen er beliggende indenfor et følsomt indvindingsområde, kan der være begrænsninger for anvendelse af arealerne på ejendommen.

Aktuelle afløbsforhold

Her oplyses hvordan spildevand og regnvand bortledes fra ejendommen.

Påbud/dispensationer/anbefalinger vedr. vandindvindingsanlæg/-boringer på ejendommen

Kommunalbestyrelsen indberetter oplysninger af betydning for ejendomshandler med henblik på offentliggørelse og videregivelse af visse oplysninger på vandforsyningslovens område til den fælles offentlige database for geologi, grund- og drikkevand, Jupiter.

Påbud vedr. spildevandsforhold på ejendommen

-

Medlemskab af spildevandsforsyning

-

Tilstandsrapport

En tilstandsrapport er resultatet af en bygningsgennemgang foretaget af en beskikket bygnings sagkyndig. Tilstandsrapporten er en samlet skriftlig vurdering af en boligs synlige skader og tegn på skader.

Energimærkning

Et energimærke er en vurdering af en bygnings energimæssige tilstand. En bolig, der sælges, skal have et gyldigt energimærke udarbejdet af en energikonsulent.

Fredede bygninger

Der er ca. 7.100 fredede bygninger i Danmark. Det er bygninger, som har væsentlig kulturhistorisk og/eller arkitektonisk værdi. Alle fredede bygninger er fredet både udvendigt og indvendigt, og der skal søges om tilladelse hos Slots- og Kulturstyrelsen til alle bygningsarbejder, som går ud over almindelig vedligeholdelse.

Flexboligtilladelse

En flexboligtilladelse udstedes af kommunen. En flexboligtilladelse giver ejeren af en helårsbolig mulighed for at benytte sin helårsbolig som ferie- og fritidsbolig, med ret til senere at vende tilbage til at benytte boligen til helårsbeboelse uden krav om landzonetilladelse.

BBR-meddelelsen

BBR-meddelelsen viser de oplysninger, kommunen har registreret om en ejendom i Bygnings- og Boligregistret (BBR). Oplysningerne på BBR-meddelelsen er et udtryk for de faktiske forhold på ejendommen, også selvom de ikke nødvendigvis er lovlige. Ansvar for oplysningernes rigtighed på BBR-meddelelsen ligger hos ejeren af ejendommen.

Elinstallationsrapport

En elinstallationsrapport er resultatet af en autoriseret elinstallatørvirksomheds gennemgang af bygningens elinstallationer under huseftersynsordningen. Rapporten giver en professionel og objektiv gennemgang af elinstallationernes tilstand.

Olietanke

Kommunen registrerer oplysninger om olietanke i Bygnings- og boligregisteret (BBR). Oplysningerne stammer typisk fra den af ejer eller bruger indsendte tankattest. Det bemærkes at olietankens registrering i BBR ikke i sig selv er en garanti for at tanken er lovlig. Der vises ikke oplysninger om tanke, der er fjernet fra ejendommen.

Byggesag

En byggesag vedrører nybyggeri, til/ombygning, ændret anvendelse eller nedrivning (hel eller delvis). Kommunen registrerer oplysninger om byggesagen i Bygnings- og Boligregistret (BBR), fx om byggeriets omfang, anmeldelse/ansøgning, tilladelser, påbegyndelse og fuldførelse. Visse byggesagstyper registreres ikke i BBR.

Byggeskadeforsikring

Siden 1. april 2008 har professionelle bygherrer været forpligtet til at tegne en byggeskadeforsikring i forbindelse med nybyggeri af private helårsboliger. Forsikringspligten gælder fra 1. juli 2012 i nogle tilfælde også, når der etableres nye boligheder i eksisterende byggeri. Hvis ejendommen er omfattet af byggeskadeforsikring, vil der være en eftersynsrapport for hhv. 1-års og 5-års eftersyn.

Bevaringsværdi

I Slots- og Kulturstyrelsens register "Fredede og Bevaringsværdige Bygninger" (FBB) er der p.t. knap 360.000 bygninger, hvis bevaringsværdi er blevet vurderet på baggrund af arkitektur, kulturhistorie, miljømæssig påvirkning, originalitet og tilstand. Vurderingen gælder alene bygningernes ydre. En del af disse bygninger er udpeget som bevaringsværdige i kommuneplanen eller i en lokalplan efter planlovens og bygningsfredningslovens regler. Det betyder, at der vil være begrænsninger på mulighederne for at rive bygningen ned (kommuneplanen) og evt. også på mulighederne for at ændre bygningens ydre (lokalplan).

Huslejenævns sager

I alle kommuner findes et huslejenævn, som afgør de tvister, der opstår imellem lejere og udlejere i private lejeboliger. Nævnet skal indberette sager til Nævnsdatabasen. Indberetningen omfatter sager, som modtages i nævnet den 1. september 2012 og senere. Der kan være tale om verserende og/eller afgjorte sager om fx om huslejens størrelse.

Statslig indefrysning af stigning i grundskyld og ejendomsværdiskat

Hvis boligejerens ejendomsværdiskat eller grundskyld stiger, er det muligt at låne til stigningen med et indefrysningsslån og/eller et tillægsslån. Lånet skal som hovedregel først tilbagebetales når lånet forfalder til betaling eksempelvis når ejendommen sælges.

Ejendomsskat

Læs mere om de nye boligskatter på <https://www.vurderingsportalen.dk/ejebolig/boligskat/nye-regler-fra-2024/>.

Ejendoms- og grundværdi

Ved vurderingen af en ejendom fastsættes den forventelige kontantværdi i fri handel for en ejendom af den pågældende kategori, under hensyn til alder, størrelse, beliggenhed og øvrige karakteristika. Vurderingen kan afvige fra en faktisk konstateret handelspris for ejendommen. Vurderingen foretages på grundlag af de priser i fri handel, der er konstateret for sammenlignelige ejendomme (reference ejendomme) og for den pågældende ejendom selv på vurderingstidspunktet. Vurderingen foretages også på baggrund af øvrige markedsindikatorer af væsentlig betydning for vurderingen. Ejendoms- og grundværdien danner grundlaget for de statslige og kommunale ejendomsskatter.

Majoratsskov

Majoratsskov er i følge skovloven arealer, der skal holdes under én ejer. Skovmyndigheden (miljøstyrelsens lokale enhed) kan give tilladelse til at ophæve majoratsskov noteringen på hele eller dele af skoven.

Internationale naturbeskyttelsesområder

Internationale beskyttelsesområder er opdelt i hhv. Ramsarområder, Fuglebeskyttelsesområder og Habitatområder. Hvis ejendommen er beliggende indenfor et område med internationale beskyttelsesområder, kan der være begrænsninger for anvendelse af arealerne på ejendommen.

Beskyttet natur

Beskyttet natur kan være beskyttede naturtyper eller vandløb jf. naturbeskyttelsesloven § 3. Hvis ejendommen er beliggende indenfor et område med beskyttet natur, kan der være begrænsninger for anvendelse af arealerne på ejendommen.

Landbrugspligt

Der er som udgangspunkt landbrugspligt på alle ejendomme, der er over 2 ha (20.000 m²). Når en ejendom er noteret med landbrugspligt, er den omfattet af landbrugslovens regler. Det betyder, at der gælder særlige regler for disse ejendomme f.eks. ved køb og salg. Der er ikke noget krav om, at en ejendom med landbrugspligt skal anvendes til landbrug eller lignende.

Fredskov

Når en skov er fredskovspligtig, betyder det, at den, der ejer skovarealet, til enhver tid har pligt til at anvende det til skovbrugsformål. Med fredskovsplikten følger desuden en række regler, der tilsammen sikrer den langsigtede skovdyrkning.

Skovbyggelinjer

Skovbyggelinjen er en zone på 300 m omkring skove. Skovbyggelinjen gælder for alle offentlige skove og for private skove med et sammenhængende areal på mindst 20 ha. Inden for byggelinjen er der forbud mod at bygge.

Sø- og åbeskyttelseslinjer

Sø- og åbeskyttelseslinjen har til formål at sikre søer og åer som værdifulde landskabselementer og som levesteder for dyre- og planteliv forløber der en sø- eller åbeskyttelseslinje på 150 m fra visse søer og vandløb. Inden for beskyttelseslinjen er der generelt forbud mod ændringer, dvs. at der ikke må placeres bebyggelse, foretages ændringer i terrænet, beplantningen o.l.

Klitfredningslinje

Klitfredningslinjen er en beskyttelseszone som ligger i åbne landskaber typisk 300 m fra kysten og i bebyggede områder typisk 100 m eller mindre fra kysten. Beskyttelseszone findes næsten udelukkende langs den jyske vestkyst ved Skagerrak og Vesterhavet. Det er ikke tilladt at ændre tilstanden af klitfredede arealer eller at udøve aktiviteter, der kan føre til øget risiko for sandflugt.

Beskyttede sten- og jorddiger

Oplysningen omfatter sten- og jorddiger, som er beskyttet mod tilstandsændringer, jf. museumsloven. Oplysningen er vejledende og må derfor ikke anvendes til at afgøre, om der er beskyttede diger i et område.

Fredede fortidsminder og fortidsmindebeskyttelseslinjer

Vedr. fredningsstatus: A = Fredet før 1937. B = Fredet 1937 eller senere. C = Ikke fredningsværdig 1937-56. D = Ikke fredet eller afløst før 2009. U = -

Strandbeskyttelseslinje

I åbne landskaber ligger strandbeskyttelseslinjen typisk 300 m fra kysten. I bebyggede områder typisk 100 m eller mindre fra kysten. Inden for en strandbeskyttelseslinje må der blandt andet ikke placeres bebyggelse som fx bygninger, skure, campingvogne og master eller foretages ændringer i terrænet, tilplantning eller hegning.

Kirkebyggelinjer

Kirkebyggelinjen er en 300 m beskyttelseszone målt fra kirkebygningen. Den skal sikre, at der ikke opføres bebyggelse over 8,5 m, som virker skæmmende på kirken.

Landzonetilladelser

En landzonetilladelse udstedes af kommunen. Den kræves som udgangspunkt for, at man i landzone må opføre nyt byggeri eller foretage udstykning eller ændring i anvendelsen af bestående bebyggelse og ubebyggede arealer.

Varmeforsyning

Oplysningen angiver, hvilken forsyningsform, der er til rådighed for området. Det kan fx være naturgas eller fjernvarme. Desuden oplyses om eventuel tilslutningspligt/forblivelsespligt til en forsyningsform samt om eventuelle forbud mod visse opvarmningstyper (typisk el).

Vejdirektoratets projekter

Der leveres kort for området omkring ejendommen. Kortet viser med farvemærkning om ejendommen er beliggende indenfor et vejforsyningsprojekt, som vejmyndigheden enten undersøger, planlægger eller er ved at anlægge. Eksisterer der ingen vejforsyningsprojekter nær ejendommen vil der ikke udarbejdes et bilag.

Hovedstadsområdets transportkorridorer

Transportkorridorerne i hovedstadsområdet er arealer, der er reserveret til fremtidige motorveje og baner m.m. De er en del af den overordnede fysiske planlægning og har hjemmel i planloven. Det betyder, at de respektive grundejere ikke får erstatning for de begrænsninger, de får pålagt i denne sammenhæng. Hovedstadsområdet omfatter i denne forbindelse kommunerne i Region Hovedstaden, bortset fra Bornholms Regionskommune, samt Greve, Køge, Lejre, Roskilde, Solrød og Stevn kommuner.

Råstofplaner

En råstofplan skal omfatte en periode på mindst 12 år og Regionsrådet vurderer hvert 4. år om der er behov for justeringer eller revision af råstofplanen. Råstofplanen fastlægger, hvor der i regionen kan gives tilladelse til at indvinde naturgivne råstoffer – dvs. sand, grus, sten, kvartssand, ler, moler, plastisk ler, tørv og kalk.

Spildevandsplaner

Kommunernes spildevandsplaner udarbejdes for at give en samlet oversigt over den eksisterende og planlagte spildevandshåndtering i de enkelte kommuner.

Landsplandirektiv "Udviklingsområder"

Inden for et udviklingsområde i kystnærhedszonen har en kommune mulighed for at inddrage nye arealer i byzone og planlægge for anlæg i landzone, uden en særlig planlægningsmæssig eller funktionel begrundelse for kystnær lokalisering efter reglen i planlovens § 5 a, stk. 1. nr. 1. I et udviklingsområde er landzonereglerne mere lempelige end i den øvrige kystnærhedszone.

Varmeplaner

I kommunens varmeplan fastlægges områder, der forventes at blive fjernvarmeforsynet (kollektiv varmforsyning), herunder en forventet tidshorizont herfor, samt områder, der fremover forventes individuelt forsynet med vedvarende energi (ingen kollektiv varmforsyning).

Landsplandirektiv "Baltic Pipe"

Baltic Pipe er en ny gastransmissionsledning, der vil sikre forsynings sikkerheden for naturgas i Danmark. Desuden vil gastransmissionsledningen få forbindelse til gasfelter i Nordsøen og gastransmissionsnettet i Polen.

Vejforsyning

Der leveres kort for området omkring ejendommen. Kortet viser med farvemærkning de veje, som vejmyndigheden har registreret som værende hhv. offentlige, privat fællesveje eller private/almene veje. Status for veje uden farvemærkning er ikke oplyst. Kontakt kommunen for oplysninger om disse.

Kommuneplaner

Kommuneplanen omfatter en periode på 12 år og fastlægger de overordnede mål og retningslinjer for den enkelte kommunes udvikling. Den udgør rammen for udarbejdelse af lokalplaner og er grundlag for behandling af en række sager, herunder den konkrete administration i det åbne land og ansøgninger om byggetilladelse.

Zonestatus

Zonestatus kan være landzone, byzone eller sommerhusområde. Afhængig af zonestatus kan der være forskellige bestemmelser for anvendelse af ejendommen. I landzone skal der fx søges om landzonetilladelse ved større byggeri, mens der i byzone ofte er lokalplaner, der fastsætter regler om bebyggelse og anvendelse af arealer.

Lokalplaner

Grundejerne må ikke bygge nyt, ændre anvendelse osv. i strid med en lokalplan. Kommunalbestyrelsen kan – efter nabohøring – dispensere fra en lokalplan, hvis dispensationen ikke er i strid med principperne i planen.

Jordforureningsattest

Danmarks Miljøportals jordforureningsattest viser oplysninger om jordforurening for matriklen. Attesterne dannes ud fra regionernes og kommunernes oplysninger om jordforurening.

Kortlagt jordforurening

Kortlagt jordforurening kan være betegnet som kortlagt på hhv. vidensniveau 1 (V1) og/eller vidensniveau 2 (V2) i henhold til lov om forurenede jord. Oplysningen fremgår også af jordforureningsattesten.

Påbud iht. jordforureningsloven

Her kan du se, om kommunen har udstedt påbud på ejendommen efter reglerne i lov om forurenede jord. Der oplyses om påbud efter §§ 9(2), 10, 44(2), 48, 72a, jf. § 7, nr. 1 i bekendtgørelse om indberetning af jordforureningsdata.

Områdeklassificering

Områdeklassificeringen inddeles i tre klasser; "Analysefrit område (Kategori 1)", "Analysefrit område (Kategori 2)" og "Område med krav om analyser". Byzoneområder klassificeres som udgangspunkt som lettere forurenede. Områdeklassificeringen er dog ikke nødvendigvis altid sammenfaldende med byzonen. Hvis ejendommen er omfattet af områdeklassificering, kan der være anmeldeligt ved større jordflytning.

Forureningsattester

Dette dokument er genereret ud fra et øjebliksbillede af hvilke matrikler og tilhørende data, der hørte under det pågældende BFE-nummer på tidspunktet for udtrækket. Danmarks Miljøportal kan ikke garantere, at der er fuldt ud samme data og matrikler tilhørende BFE-nummeret på et senere tidspunkt.

BFE-nummer: 2492337

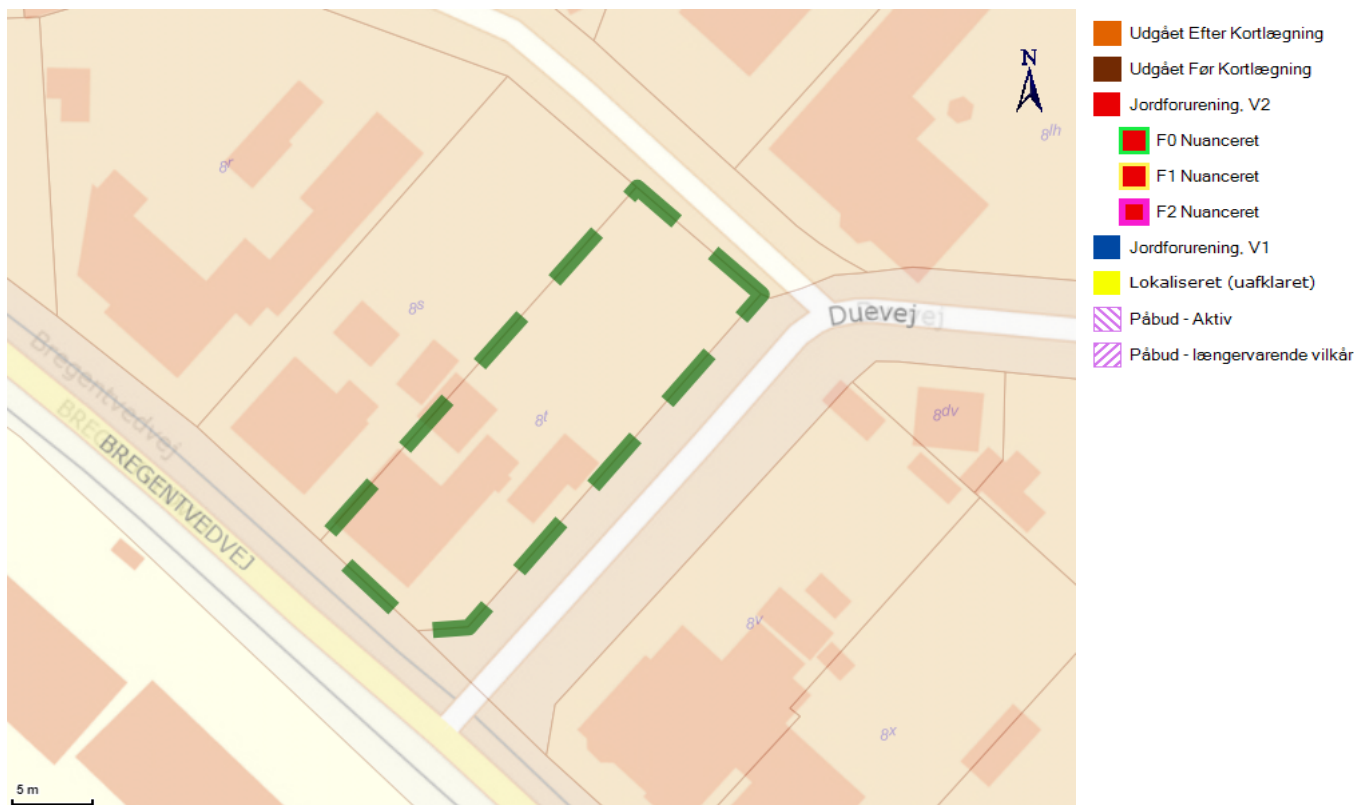
Ejerlav og matrikelnumre: (210853,8t)

Der er søgt på følgende matrikel:

Ejerlavnavn	Haslev By, Haslev
Matrikelnummer	8t
Region	Region Sjælland
Kommune	Faxe Kommune
Beregningsdato	[Manglende Beregningsdato]

Kort

Placeringen af den søgte matrikel kan ses nedenfor (her kan de også se om der er jordforureninger i nærheden af det søgte).



Forureningsstatus

Matrikel status: Matriklen er ikke kortlagt.

Region Sjælland har for nuværende ingen oplysninger om jordforurening på den pågældende matrikel.

Matriklen er omfattet af områdeklassificering. Matriklen er ikke fritaget for analysepligt ved jordflytning.

Der er på denne matrikel ikke igangværende påbud efter jordforureningsloven.

Jordflytninger fra områdeklassificerede og kortlagte arealer skal anmeldes til Kommunen.

Kontaktoplysninger

Region Sjælland

Adresse	Alleen 15, 4180 Sorø
Mail	jordforurening@regionsjaelland.dk
Web	www.regionsjaelland.dk/Miljo/jordforurening
Bemærkning	Man bør tillige foretage en søgning på Region Sjællands hjemmeside "Jordforurening" da der her findes oplysninger om lokaliteter, der er under sagsbehandling. Disse lokaliteter kan først findes på Danmarks Miljøportal når der er truffet en afgørelse for lokaliteten

Faxe Kommune

Adresse	Industrivej 2 4683 Rønnede
Mail	kommunen@faxekommune.dk
Web	http://www.faxekommune.dk/Teknik_Miljoe_Bolig/Natur_og_Miljo/Jord/Jordforurening
Bemærkning	Hvis din grund ikke er omfattet af områdeklassificering i denne attest, kan det skyldes at din kommune endnu ikke har gjort data tilgængelige på Danmarks Miljøportal eller at data ikke er opdateret.

Bilag

Jordforurening, V1

Et areal betegnes som kortlagt på vidensniveau 1 (V1), hvis der er tilvejebragt en faktisk viden om aktiviteter på arealet eller aktiviteter på andre arealer, der kan have været kilde til jordforurening på arealet.

Jordforurening, V2

Et areal betegnes som kortlagt på vidensniveau 2 (V2), hvis der er tilvejebragt et dokumentationsgrundlag, der gør, at det med høj grad af sikkerhed kan lægges til grund, at der på arealet er en jordforurening af en sådan art og koncentration, at forurening kan have skadelig virkning på mennesker og miljø.

Lokaliseret (uafklaret)

Et areal betegnes som lokaliseret (uafklaret), hvis der er oplysninger, som endnu ikke er i vurderet i forhold til kortlægning. Uafklarede oplysninger kan eksempelvis være historiske oplysninger vedrørende tidligere aktiviteter på en grund eller oplysninger om fund af forurening. Uafklarede oplysninger kan dermed efter yderligere gennemgang af eksempelvis arkiver og sagsbehandling resultere i en kortlægning af en grund eller i en status som "Udgået før kortlægning"

Nuancering

Nuancering af kortlægning på V2, på baggrund af den risiko, den kortlagte forurening udgør eller kan udgøre for den aktuelle anvendelse til boligformål

Udgået Efter Kortlægning

Forureninger, som har været kortlagt på vidensniveau 1 eller 2, men som er udgået af kortlægningen

Udgået Før Kortlægning

Lokaliteter, hvor der er foretaget en oprensning så de ikke bliver kortlagt som forurenede (V2). Desuden findes der lokaliteter i denne kategori, hvor det har været vurderet om de skulle kortlægges som mulig forurenede (V1) men hvor lokaliteten frikendes på baggrund af de historiske oplysninger.

Områdeklassificering

Område, hvor jorden antages at være lettere forurenede, udpeget jf. jordforureningslovens § 50a. Byzone klassificeres som udgangspunkt som område, hvor jorden antages at være lettere forurenede. Oplysning om områdeklassificering stammer fra en tegning af matriklen på kort. I enkelte tilfælde kan unøjagtigheder eller ændringer i matrikeltegningen resultere i, at matriklen fejlagtig overlapper en anden matrikel og påvirker informationer om områdeklassificering herpå. Hvis attesten indeholder oplysning om områdeklassificering, inkl. analysefrie områder, som forekommer ukorrekt, så kan du få et overblik over matriklen på <http://arealinformation.miljoportal.dk/distribution/>. Ellers kan den aktuelle kommune kontaktes.

Igangværende påbud - JFL

Areal, hvor kommunen har meddelt et påbud efter jordforureningsloven. Det kan være enten et aktivt påbud eller et påbud, hvor der alene er længerevarende vilkår (f. eks. belægning eller monitoring). Når et påbud er helt opfyldt, oplyses det ikke i jordforureningsattesten. Kommunen skal oplyse om påbud efter jordforureningsloven jf. reglerne i Bekendtgørelse om indberetning og registrering af jordforureningsdata, dvs. påbud meddelt efter 1. juli 2014 efter de hjemler, der er fastsat. Kommunen kan oplyse om påbud efter andre hjemler og påbud, som er meddelt tidligere, når de er igangværende.



EJENDOMS DATA RAPPORT





Oversigt over råstofområder

Berørende matr. 8t Haslev By, Haslev

Oplysninger om råstofområder er indhentet d. 15-04-2026.



Signaturforklaring:

-  Matriklens placering
-  Råstofgraveområde
-  Råstofinteresseområde
-  Areal med anmeldte rettigheder

OBS! Oplysninger om råstofområder indhentes fra Danmarks Arealinformation og vedligeholdes af regionerne. Kontakt regionen hvis du mener at der er fejl i råstofområderne.

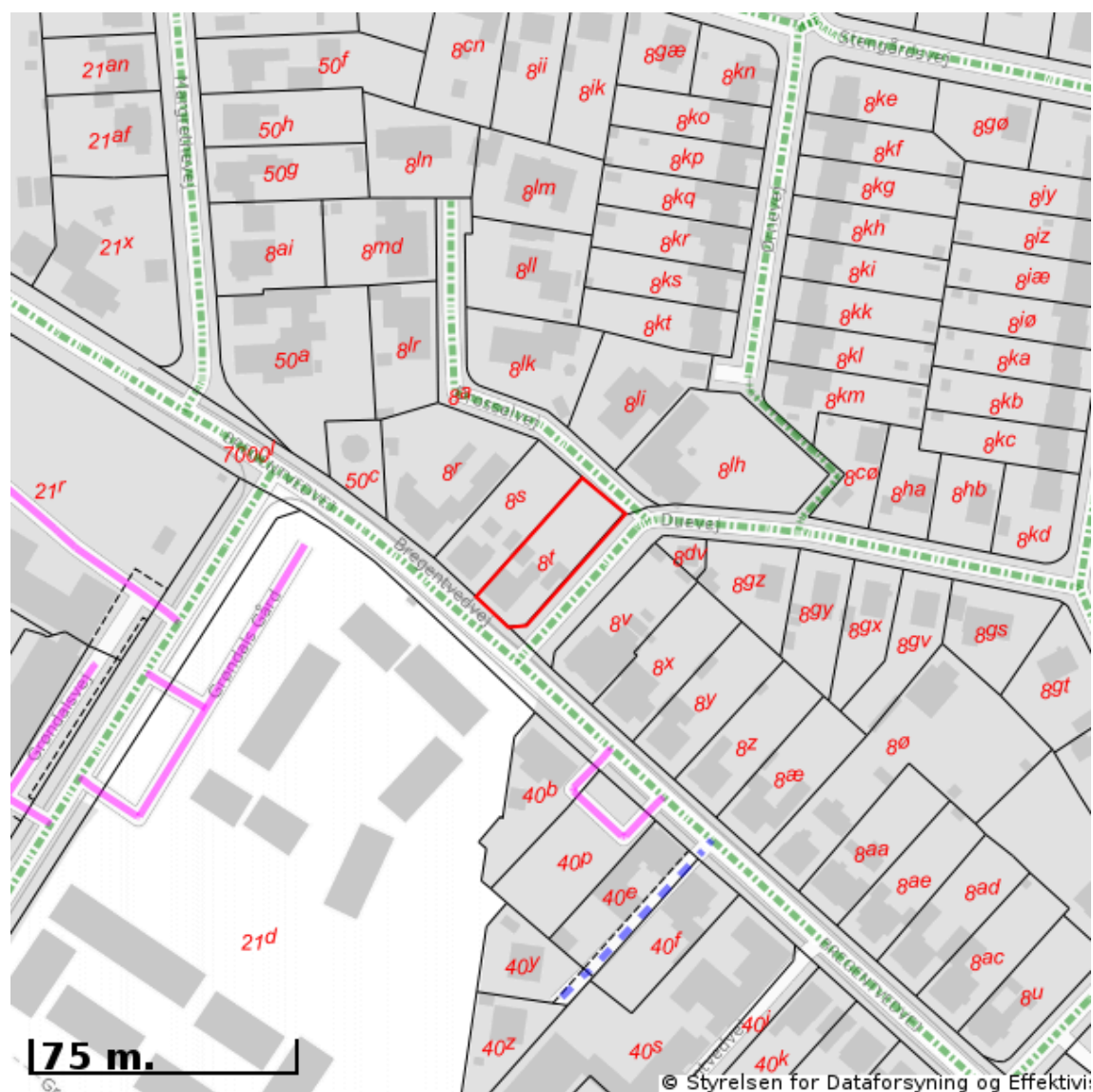


EJENDOMS DATA RAPPORT

Oversigt over vejforsyning

Berørende matr. 8t Haslev By, Haslev

Oplysninger om vejforsyning er indhentet d. 15-04-2026.



Signaturforklaring:

-  Offentlig
-  Privat fælles
-  Øvrige (privat/almen/udlagt privat fælles)
-  Planlagt nedklassificering
-  Matriklens placering

Kortet viser med farvemarkering de veje og stier, som vejmyndigheden har registreret som værende hhv. offentlige, private fælles eller private/almene/udlagte private fælles. Status for veje/stier uden farvemarkering er ikke oplyst. Kontakt kommunen for oplysning om disse.

SPAR PÅ ENERGIEN I DIN BYGNING

- status og forbedringer

Energimærkningsrapport
Bregentvedvej 31
4690 Haslev



Bygningens energimærke:



Gyldig fra 25. april 2021
Til den 25. april 2031.

Energimærkningsnummer 311515326



Energistyrelsen

ENERGIMÆRKET

FORMÅLET MED ENERGIMÆRKNINGEN

Energimærkning af bygninger har to formål:

1. Mærkningen synliggør bygningens energiforbrug og er derfor en form for varedeklaration, når en bygning eller lejlighed sælges eller udlejes.
2. Mærkningen giver et overblik over de energimæssige forbedringer, som er rentable at gennemføre – hvad de går ud på, hvad de koster at gennemføre, hvor meget energi og CO₂ man sparer, og hvor stor besparelse der kan opnås på el- og varmeregninger.

Mærkningen udføres af en energikonsulent, som måler bygningen op og undersøger kvaliteten af isolering, vinduer og døre, varmeinstallation m.v. På det grundlag beregnes bygningens energiforbrug under standardbetingelser for vejr, familiestørrelse, driftstider, forbrugsvaner m.v.

Det beregnede forbrug er en ret præcis indikator for bygningens energimæssige kvalitet – i modsætning til det faktiske forbrug, som naturligvis er stærkt afhængigt både af vejret og af de vaner, som bygningens brugere har. Nogle sparer på varmen, mens andre fyrer for åbne vinduer eller har huset fuldt af teenagere, som bruger store mængder varmt vand. Mærket fortæller altså om bygningens kvalitet – ikke om måden den bruges på, eller om vinteren var kold eller mild.



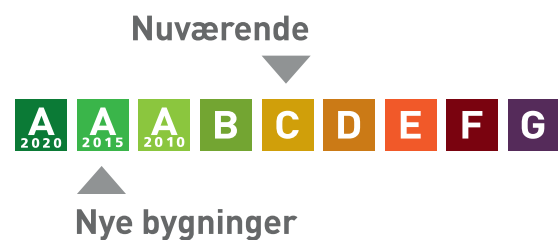
BYGNINGENS ENERGIMÆRKE

På energimærkningsskalaen vises bygningens nuværende energimærke.

Nye bygninger skal i dag som minimum leve op til energikravene for A2015.

Hvis de rentable energibesparelsesforslag gennemføres, vil bygningen få energimærke C

Hvis de energibesparelser, der kan overvejes i forbindelse med en renovering eller vedligeholdelse også gennemføres, vil bygningen få energimærke A2010



Beregnet varmeforbrug per år:

17,87 MWh Fjernvarme	18.101 kr
Samlet energiudgift	18.101 kr
Samlet CO ₂ udledning	1,16 ton

BYGNINGEN

Her ses beskrivelsen af bygningen og energibesparelserne, som energikonsulenten har fundet. For de bygningsdele, hvor der er fundet energibesparelser, er der en beskrivelse af hvordan bygningen er i dag, og så selve besparelsesforslaget. For hvert besparelsesforslag er anført den årlige besparelse i kroner og i CO₂-udledningen, som forslaget vil medføre.

Hvis investeringen er rentabel, er investeringen også anført. Rentabilitet betyder, at energibesparelsen kan tilbagebetale investeringen inden de komponenter, der indgår i besparelsen, skal udskiftes igen. Hvis dette ikke er tilfældet, anses investeringen ikke at være rentabel, og investeringen er ikke anført.

Man skal være opmærksom på, at der er en række besparelsesforslag, der i følge bygningsreglementet, skal gennemføres i forbindelse med renovering eller udskiftninger af bygningsdele eller bygningskomponenter.

Investering er med moms. Besparelser er med moms og energiafgifter.

Tag og loft	Investering	Årlig besparelse
<p>LOFT Etagedskillelse mod uopvarmet loftrum er isoleret med 200 mm isolering. Isoleringsforhold er baseret på tidligere energimærke.</p> <p>Skråvægge er udført som let konstruktion, isoleret med 100 mm isolering. Isoleringsforhold er baseret på tidligere energimærke.</p> <p>Lodret og vandret skunk er udført som let konstruktion, isoleret med 100 mm isolering. Konstruktions- og isoleringsforhold er skønnet ud fra renoveringstidspunkt.</p>		
<p>FORBEDRING VED RENOVERING Vandret loft efterisoleres op til i alt 300 mm, hvilket svarer til gældende energikrav. Inden efterisolering af loftrum igangsættes, skal det undersøges nærmere, om de eksisterende konstruktioner er tilstrækkeligt tætte. Hvis konstruktionen ikke er tilstrækkelig tæt skal der etableres en dampspærre. Endvidere skal der sikres tilstrækkelig ventilation af loftrummet. Evt. udførelse af ny dampspærre eller etablering af gangbro/hævning af eksisterende gangbro i loftrummet er ikke indregnet i forslaget.</p> <p>For at fremtidssikre bygningen kan loftet i stedet isoleres til lavenergistandard med i alt 400 mm, dette har dog en længere tilbagebetalingstid med de nuværende forhold og er derfor ikke indregnet i dette forslag.</p> <p>Beklædning på skråvægge nedtages, og der efterisoleres op til i alt 300 mm isolering og afsluttes med nye gipsplader. Dette svarer til gældende energikrav. For at opnå et fremtidssikret lavenergyniveau kan skråvæggene isoleres op til i alt 400 mm, dette har dog en længere tilbagebetalingstid med de nuværende forhold og er derfor ikke indregnet i dette forslag.</p>		750 kr. 0,07 ton CO ₂

<p>Man skal ved renovering være opmærksom på korrekt etablering af dampspærre således at man får en sund og fugtsikker konstruktion.</p> <p>Lodret og vandret skunk efterisoleres op til i alt 300 mm isolering, hvilket svarer til gældende energikrav.</p>		
<p>FLADT TAG Det flade tag er udført som en built-up konstruktion med 100 mm isolering. Konstruktions- og isoleringsforhold er skønnet ud fra opførelsestidspunktet, samt ældre Energimærke</p>		
<p>FORBEDRING VED RENOVERING Det flade tag efterisoleres udvendigt op til i alt 300 mm, hvilket svarer til gældende energikrav. Tagkonstruktionen ændres fra 'koldt tag', der er ventileret, til 'varmt tag', der er uventileret. Man skal ved renovering være opmærksom på korrekt etablering af dampspærre således at man får en sund og fugtsikker konstruktion. Merisoleringen kan udføres i forbindelse med den generelle vedligeholdelse af tagfladen (udskiftning af tagpapdækningen mv.). Der gøres opmærksom på, at evt. gammel fugt skal kunne diffundere ud. For at fremtidssikre bygningen kan taget isoleres til lavenergistandard med i alt 400 mm, dette har dog en længere tilbagebetalingstid med de nuværende forhold og er derfor ikke indregnet i dette forslag.</p>		355 kr. 0,03 ton CO ₂
Ydervægge	Investering	Årlig besparelse
<p>LETTE YDERVÆGGE Kvistflunke er udført som let konstruktion isoleret med ca. 100 mm. Konstruktions- og isoleringsforhold er skønnet ud fra renoveringstidspunkt.</p>		
<p>FORBEDRING VED RENOVERING Det anbefales at isolere kvistflunke indvendigt med ekstra 100 mm isolering afsluttet med en pladekonstruktion. Isoleringstykkelsen er valgt p.g.a. pladsforhold. Man skal ved renovering være opmærksom på korrekt etablering af dampspærre således at man får en sund og fugtsikker konstruktion.</p>		74 kr. 0,01 ton CO ₂
<p>MASSIVE YDERVÆGGE Ydervæg, ved baghus, er 12 cm (½ sten) massiv tegl, isoleret med 200 mm. Konstruktions- og isoleringsforhold er skønnet ud fra opførelsestidspunktet samt oplyst i ældre Energimærke.</p>		
<p>HULE YDERVÆGGE Ydervæg, stueetage, er ca. 300 mm hulmur med ½ sten tegl udvendig og indvendig, og 50 mm isolering. Hulmuren er efterisoleret med mineraluldsgranulat. Der er ikke givet forslag til efterisolering, da det ikke er umiddelbart rentabelt, da en evt. yderligere indvendig efterisolering vil mindske boligarealet og er vanskelig på grund af indretning og installationer og en evt. udvendig efterisolering vil ændre bygningens</p>		

arkitektur væsentligt.

Konstruktions- og isoleringsforhold er skønnet ud fra renoveringstidspunkt, samt ældre Energimærke

Ydervæg er ca. 300 mm hulmur med ½ sten tegl udvendig og indvendig. Hulmuren er efterisoleret med mineraluldsgranulat. Der er ikke givet forslag til efterisolering, da det ikke er umiddelbart rentabelt, da en evt. yderligere indvendig efterisolering vil mindske boligarealet og er vanskelig på grund af indretning og installationer og en evt. udvendig efterisolering vil ændre bygningens arkitektur væsentligt.

Konstruktions- og isoleringsforhold er skønnet ud fra renoveringstidspunkt, samt ældre Energimærke

Vinduer, døre ovenlys mv.

Investering Årlig
besparelse

VINDUER

To og tre fags vindue er med 2-lags energirude kold kant.

Vindue, mod nordvest, er med 2-lags energirude med varm kant.

Yderdør, mod sydøst, er massiv af isoleret type.

Dør, mod sydøst, nordvest, er med 2-lags energirude med kold kant.

Gulve

Investering Årlig
besparelse

TERRÆNDÆK

Gulve, ved baghus, er terrændæk udført som uisolert betondæk på letklinker og med klinker, træ.

Isoleringsforhold er baseret på tidligere energimærke samt skøn.

FORBEDRING VED RENOVERING

Terrændæk udskiftes til nyt terrændæk isoleret med minimum 300 mm isolering, hvilket svarer til gældende energikrav.

For at fremtidssikre bygningen kan terrændækket isoleres til lavenergistandard med 400 mm, dette har dog en længere tilbagebetalingstid med de nuværende forhold og er derfor ikke indregnet i dette forslag.

134 kr.
0,01 ton CO₂

<p>KRYBEKÆLDER Gulv mod krybekælder er brædder på bjælker isoleret med 100 mm. Konstruktions- og isoleringsforhold er skønnet ud fra renoveringstidspunkt.</p>		
<p>FORBEDRING VED RENOVERING Gulv mod krybekælder udskiftes til nyt terrændæk isoleret med minimum 300 mm, hvilket svarer til gældende energikrav. For at fremtidssikre bygningen kan terrændækket isoleres til lavenergistandard med 400 mm, dette har dog en længere tilbagebetalingstid med de nuværende forhold og er derfor ikke indregnet i dette forslag.</p>		<p>810 kr. 0,08 ton CO₂</p>

Ventilation

	Investering	Årlig besparelse
<p>VENTILATION Huset ventileres ved naturlig ventilation gennem vinduer, naturligt aftræk fra bad samt via mekanisk aftræk fra køkken (emhætte). Bygningen anses for normal tæt, da konstruktionssamlinger og fuger ved vindues- og døråbninger, samt tætningslister i vinduer og udvendige døre er rimelig intakte.</p>		

VARMEANLÆG

Varmeanlæg	Investering	Årlig besparelse
VARMEANLÆG Huset er med fjernvarme, direkte.		
SOLVARME Der er ikke installeret solvarmeanlæg. Beregninger viser at det ikke er rentabelt at etablere solvarmeanlæg, da der er fjernvarme som varmekilde, hvorfor der ikke indgår et sådant forslag i det færdige energimærke.		
VARMEPUMPER Der er ikke installeret varmepumpe. Beregninger viser at det ikke er rentabelt at etablere varmepumpe, da der er fjernvarme som varmekilde, hvorfor der ikke indgår et forslag herom i det færdige energimærke.		
Varmefordeling	Investering	Årlig besparelse
VARMEFORDELING Den primære opvarmning af ejendommen sker via radiatorer i opvarmede rum. Varmefordelingsrør skønnes udført som to-strengs anlæg.		
AUTOMATIK Der er på radiatorer monteret termostatventiler, der styres efter rumtemperaturen.		

VARMT VAND

Varmt vand

Investering Årlig
besparelse

VARMTVANDSBEHOLDER

Varmt brugsvand produceres i 2 stk 110 liters, Metro varmtvandsbeholder, isoleret med 50 mm mineraluld eller 30 mm skumisolering. Varmtvandsbeholderen er placeret i baggang.

EL

EL	Investering	Årlig besparelse
SOLCELLER Der er ingen solceller på bygningen.		
FORBEDRING VED RENOVERING Det anbefales at der monteres solceller af typen Monokrystallinsk silicium med et areal på ca. 39 m ² . Solcellerne placeres mest muligt mod syd, og skygge fra træer og beplantninger skal så vidt mulig undgås. I dette forslag er der regnet med en placering mod sydvest i en vinkel på 45° på bygningens tag. Skygger fra eventuelle træer og beplantninger indgår ikke i beregningen. Det foreslåede anlæg er på ca. 5,9 kW. Der er i forslaget ikke taget højde for eventuelle restriktioner i forhold til Planlovsbestemmelser herunder lokalplan m.v. Inden montering skal det nærmere undersøges om taget er egnet til montage af solceller. Evt. øgede udgifter til tagforstærkning mm. er ikke indregnet i prisen. Modsat solvarme og varmepumpe, supplerer solceller strømforsyningen og ikke varmeforsyningen, hvis der ikke anvendes el til opvarmning af bygningen.		4.358 kr. 1,05 ton CO ₂

ENERGIKONSULENTENS SUPPLERENDE KOMMENTARER

Boligen er opført i 1909, tilbygning er opført i 1960 ifølge ældre Energimærke. og fremstår i god/normal isoleringsmæssig stand. Der kan ikke udføres nogle energiokonomiske rentable forbedringer i boligen. Der kan udføres forbedringer, men disse vil ikke være rentable når de nuværende energipriser tages i betragtning.

Der er ikke foretaget destruktive undersøgelser af lukkede konstruktioner.

Der var ingen tegninger til rådighed for udarbejdelsen af energimærket
 Sælgeroplysningseskema var meget sparsomt udfyldt, kun forbrug og underskrift.

BESPARELSESFORSLAG VED RENOVERING ELLER REPARATIONER

Her vises besparelsesforslag hvor energibesparelsen ikke kan tilbagebetale investeringen inden de komponenter, der indgår i besparelsesforslaget, skal udskiftes igen. Det vil dog ofte være fordelagtigt at overveje disse besparelsesforslag hvis bygningen skal renoveres eller hvis der er bygningskomponenter, der alligevel skal udskiftes.

Investeringen til forslagene er ikke angivet, da investeringen vil afhænge af den konkrete renovering, som skal ske i forbindelse med besparelsesforslaget.

Besparelse er med moms og energiafgifter.

Emne	Forslag	Årlig besparelse i energienheder	Årlig besparelse
Bygning			
Loft	Efterisolering af loft	1,12 MWh fjernvarme	750 kr.
	Efterisolering af skråvæg		
	Efterisolering af skunk		
Fladt tag	Efterisolering af fladt tag	0,53 MWh fjernvarme	355 kr.
Lette ydervægge	Efterisolering af kvistflunke	0,11 MWh fjernvarme	74 kr.
Terrændæk	Etablering af nyt terrændæk	0,20 MWh fjernvarme	134 kr.
Krybekælder	Udskiftning af gulv mod krybekælder til terrændæk	1,21 MWh fjernvarme	810 kr.
El			
Solceller	Etablering af solceller	1.728 kWh el	4.358 kr.

BAGGRUNDSINFORMATION

BYGNINGSBESKRIVELSE

Bregentvedvej 31 - 001

Adresse	Bregentvedvej 31, 4690 Haslev
BBR nr.....	320-000319-001
Bygningens anvendelse i følge BBR.....	Etagebolig
Opførelsesår	1909
År for væsentlig renovering.....	1960
Varmeforsyning.....	Fjernvarme (MWh)
Supplerende varme.....	Ikke angivet
Boligareal i følge BBR	172 m ²
Erhvervsareal i følge BBR	0 m ²
Opvarmet bygningsareal.....	172 m ²
Heraf tagetage opvarmet.....	78 m ²
Heraf kælderetage opvarmet	0 m ²
Uopvarmet kælderetage.....	0 m ²
Energimærke	C
Energimærke efter rentable besparelsesforslag	C
Energimærke efter alle besparelsesforslag.....	A2010

OPLYST FORBRUG INKL. MOMS OG AFGIFTER

Herunder vises det oplyste forbrug for afregningsperioderne.

Det har ikke været muligt at indhente oplysninger om det faktiske forbrug ved energimærkningen.

KOMMENTARER TIL BYGNINGSBESKRIVELSEN

Det registrerede areal svarer fint overens med oplysningerne i BBR-ejeroplysningsskemaet/www.ois.dk. Det opvarmede areal er opgjort på baggrund af stikprøvemålinger på stedet samt det forelagte tegningsmateriale.

KOMMENTARER TIL DET OPLYSTE OG BEREGNEDE FORBRUG

Det oplyste forbrug er mindre end det beregnede. Årsager til et lavt forbrug kan være, hvis rummene er opvarmet til en lavere temperatur end 20°, nogle rum er uopvarmede, der er kun en eller få beboere, der er sparsommelig anvendelse af varmt vand, der skrues ofte ned for varmen eller fyringssæsonen har været varmere end normalt (graddøgnregulering).

ANVENDTE PRISER INKL. AFGIFTER VED BEREGNING AF BESPARELSER

Ved beregning af energibesparelser anvendes nedenstående energipriser:

Fjernvarme.....	669,63 kr. per MWh
	6.135 kr. i fast afgift per år

FORBEHOLD FOR PRISER PÅ INVESTERING I ENERGIBESPARELSER

Energimærkets besparelsesforslag er baseret på energikonsulentens erfaring og vurdering. Før energispareforslagene iværksættes, bør der altid indhentes tilbud fra flere leverandører. Desuden bør det undersøges, om der kræves en myndighedsgodkendelse.

HJÆLP TIL GENNEMFØRELSE AF ENERGIBESPARELSER

Energikonsulenten kan fortælle dig hvilke forudsætninger der er lagt til grund for de enkelte besparelsesforslag. På www.byggeriogenergi.dk kan du og din håndværker finde vejledninger til hvordan man energiforbedrer de forskellige dele af din bygning. På www.spareenergi.dk finder du, under forbruger, råd og værktøjer til energibesparelser i bygninger. Dit energiselskab kan i mange tilfælde være behjælpelig med gennemførelse af energibesparelser.

Energistyrelsen har udviklet BedreBolig-ordningen, der gør det nemmere for dig som husejer at renovere din bolig på en energirigtig måde. Tag en uforpligtende snak med en BedreBolig-rådgiver. Se mere på www.spareenergi.dk.

FIRMA

Firmanummer 600078
CVR-nummer 30711602

Botjek A/S

Botjek Center Møn og Lolland Falster ApS, Fanefjord Kirkevej 56, 4792 Askeby

4792@botjek.dk
tlf. 55817644

Ved energikonsulent
Steffen Albrechtsen

KLAGEMULIGHEDER

Du kan som ejer eller køber af ejendommen klage over faglige og kvalitetsmæssige forhold vedrørende energimærkningen. Klagen skal i første omgang rettes til det certificerede energimærkningsfirma, der har udarbejdet mærkningen.

Klagen skal være modtaget hos det certificerede energimærkningsfirma, senest:

- 1 år efter energimærkningsrapportens dato, eller
- 1 år efter den overtagelsesdag, som er aftalt mellem sælger og køber, hvis bygningen efter indberetningen af energimærkningsrapporten har fået ny ejer, dog senest 6 år efter energimærkningsrapportens datering.

Klagen skal indgives på et skema, som er udarbejdet af Energistyrelsen. Dette skema finder du på <https://ens.dk/ansvarsomraader/energimaerkning-af-bygninger/klagevejledning>

Det certificerede energimærkningsfirma behandler klagen og meddeler skriftligt sin afgørelse af klagen til dig som klager. Det certificerede energimærkningsfirmas afgørelse kan herefter påklages til Energistyrelsen. Dette skal ske inden 4 uger efter modtagelsen af det certificerede energimærkningsfirmas afgørelse af sagen.

Klagen kan i alle tilfælde indbringes af bygningens ejer, herunder i givet fald en ejerforening, en andelsforening, anpartsforening eller et boligselskab, ejere af ejerlejligheder, andelshavere,

anpartshavere og aktionærer i et boligselskab, samt købere eller erhververe af energimærkede bygninger eller lejligheder.

Reglerne fremgår af §§ 38 og 39 i bekendtgørelse nr. 793 af 7. juli 2019 med senere ændringer.

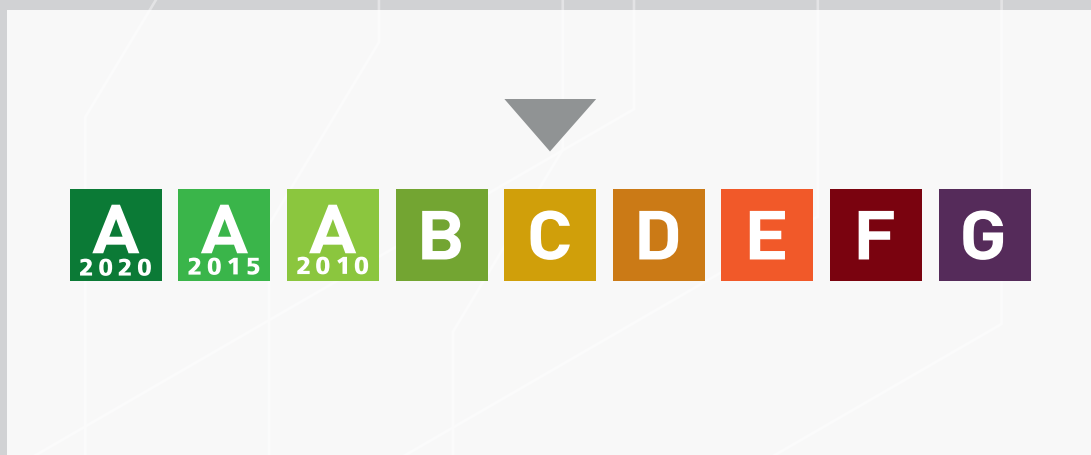
Energistyrelsen fører tilsyn med energimærkningsordningen. Til brug for stikprøvekontrol af om energimærkningspligten er overholdt, kan Energistyrelsen indhente oplysninger i elektronisk form fra andre offentlige myndigheder om bygninger og ejerforhold mv. med henblik på at kunne foretage samkøring af registre i kontroløjemed.

Energistyrelsens adresse er:

Energistyrelsen
Carsten Niebuhrs Gade 43
1577 København V
E-mail: ens@ens.dk

Energimærke

Bregentvedvej 31
4690 Haslev



Energistyrelsen

Gyldig fra den 25. april 2021 til den 25. april 2031

Energimærkningsnummer 311515326

1712
A35-36.

Akt: Skab 8 Nr. 153
(Udfyldes af Dommerkontoret) H.21

Justitsministeriets Genpartpapir. Til Lejekontrakter, Servituddokumenter o. l.
Fortegnelse over pantsatte Genstande o. l. (vedr. fast Ejendom).

Mtr. Nr., Ejerlav, Sogn: 1 a m. fl.
(i København Kvarter) Haslev By Anmelderens Navn og Bopæl (Kontor):
eller (i de sønderjydske Lands- Haslev
dele) Bd. og Bl. i Ting- Haslev
-bogen, Art. Nr., Ejerlav, **Sorø Amtsråd, Sorø.**
Sogn. Bregentved-Gissselfeld Birk.

Stempelfri.

I Henhold til Reglerne i Lov Nr. 275 af 28. November 1928 om Fastsættelse af Byggelinier ved Veje og Gader har undertegnede Amtsråd besluttet, at der paa de Grunde, som er beliggende ved Landevej Nr. 24 fra km 18,000 til km 21,000 ikke maa opføres Bygninger eller udføres andre faste Anlæg af nogen Art, jvfr. Lovens § 1, i en Afstand fra Vejens Midtlinie af mindre end 8 m.

Hvor Landeveje eller offentlige Biveje udmunder i eller skærer Landevejen, bestemmes Byggeafstanden af en Skraalinie, som forbinder Punkter paa Vejenes Midtlinier; disse Punkter ligger langs Landeveje i 35 Meters Afstand og langs Biveje i 25 Meters Afstand fra Skæringspunktet for Vejenes Midtlinier.

Kort over de i Medfør af forannævnte Beslutning gældende Byggelinier er samtidig hermed tilstillet Dommerkontoret.

Byggelinierne er paa Kortet angivet med Rødt.

Denne Beslutning bliver i Overensstemmelse med nævnte Lovs § 4, 2. Stk., at tinglyse paa de til Vejen grænsende Ejendomme i Haslev By, Haslev Sogn,

nemlig:					
Matr.Nr:	Matr.Nr:	Matr. Nr.	Matr.Nr:	Matr.Nr:	Matr.Nr:
1 a	3 x	8 a	8 v	13 a	
1 hr	3 aa	8 b	8 x	13 c	
1 kl	3 ab	8 f	8 y	13 d	
1 km	3 ah	8 g	8 z	13 e	
2 a	3 ai	8 h	8 æ	13 f	
2 b	3 ak	8 i	8 ø	13 g	
2 c	3 al	8 j	8 aa	13 ad	
2 f	3 an	8 k	8 ao	13 af	
3 a	3 ap	8 l	8 ad	13 ag	
3 d	3 au	8 m	8 ae	13 ai	
		8 n			
		8 o			

Afgift: 0,- kr.

Ejerlav: Haslev By, Haslev
Matr.nr. 3-a, 3-bn, 3-bm


Anmelder:
Landmålergården A/S
Jernbanegade 11, 1.
4690 Haslev
tlf. 5631 2750

KVITTERING

Undertegnede Haslev Kommune, der er påtaleberettigede til Dok om byggelinier mv, tinglyst den 7. februar 1936 på matr.nr. 3-a, 3-bn og 3-bm Haslev By, Haslev, kvitterer herved for, at deklARATIONEN skal aflyses af Tingbogen for så vidt angår matr.nr. 3-a, 3-bn og 3-bm Haslev By, Haslev.

Haslev Kommune:

29/11 2002



HASLEV KOMMUNE
Teknik og Miljø
Tingvej 7
4690 Haslev

167
1949-50

Justitsministeriets Genpartpapir. Til Skøder, Skadesløsbreve, Kvitteringer til Udslettelse og andre Paategninger m. m. (vedr. fast Ejendom).

Mtr. Nr., Ejerlav, Sogn: 8-t af Haslev by og sogn.
(i København Kvarter)
eller (i de sønderjydske Landsdele) Bd. og Bl. i Tingbogen, Art. Nr., Ejerlav, Sogn.

Akt: Skab *8* Nr. *513*
(Udfyldes af Dommerkontoret)

Købers } Bopæl:
Kreditors }

Gade og Hus Nr.:
(hvor saadant findes)

Anmelderens Navn og Bopæl (Kontor):

Deklaration.

Haslev-Frerslev sogneråd,
Haslev.-

Stempel: 2 Kr. - Øre.

På det på matr. nr. 8-t af Haslev by og sogn - ved anlæg af Duevej øst for parcellen - fremkomne hjørneareal pålægges servitut om fri oversigt, således som anført nedenfor:

Servitutten omfatter det på hoslagte - af kommuneing. P. Hagen borg i marts 1949 udfærdigede - deklara-tionskort anførte hjørneareal Oversigtsarealet, der begrænses af gadens skel og den viste skrålinie, må ikke ved opfyldning gøres højere end en flade bestemt af de 2 vejkanter, og der må ikke hverken varigt eller midlertidigt på arealet anbringes genstande eller forefindes beplantning, der rager mere end 1 m op over denne flade.

Denne deklara-tion kan tinglyses som servitutstiftende hæftelse på matr. nr. 8-t af Haslev.

Påtaleberettiget er Haslev-Frerslev sogneråd.

Haslev, den 21. april 1949.

Hans P. Andersen
.....

Indført i Dagbogen for Retskreds Nr. 17, Bregentved
Gisselgård Birk, den 22. april 1949.

Lyst

Tingbog: Bd. *10* Bl. *11* Akt: Skab *8* Nr. *513*

Ann: Friid hætter

6000 kr. til Bregentved

-Genpart er nøjagtig Genpart af det originale Kort vedrørende Ejendommen

8^t af Haslev by og sogn attesteres herved.

lev, d. 21. marts 1949

Navn:

P. H. Hagstrøm

Justitsministeriets Genpartkalkuleret. Til Kort.

Deklarationskort

vedr.

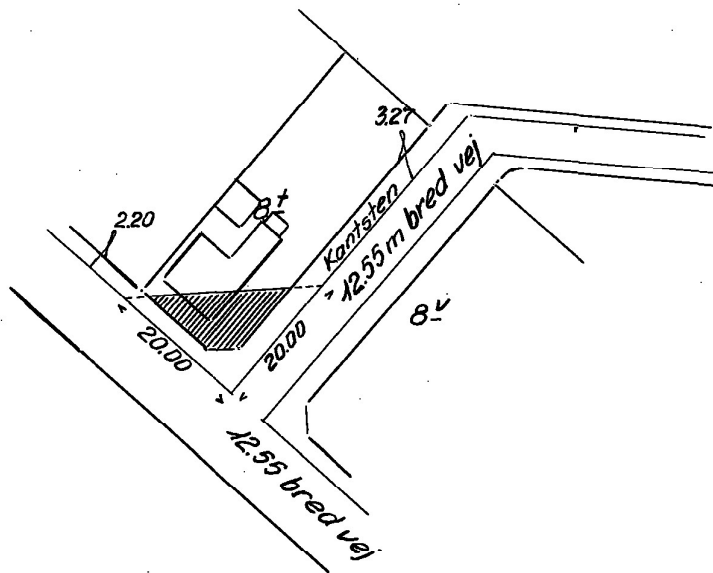
oversigtsservitutter paa

matr. nr. 8^t af Haslev by og sogn

Ringsted herred, Sorø amt.

Udfærdiget i marts 1949.

P. H. Hagstrøm



1:1000

2522 - 28 / 12 1952

Justitsministeriets Genpartpapir. Til Skøder, Skadesløsbreve, Kvitteringer til Udslettelse og andre Paategninger m. m. (vedr. fast Ejendom).

Mtr. Nr., Ejerlav, Sogn: 8-t af Haslev by og sogn.
(i København Kvarter)
eller (i de sønderjydske Landsdele) Bd. og Bl. i Tingbogen, Art. Nr., Ejerlav, Sogn.

Akt: Skab *8* Nr. *513*
(Udfyldes af Dommerkontoret)

Købers }
Kreditors } Bopæl:

Gade og Hus Nr.:
(hvor saadant findes)

Anmelderens Navn og Bopæl (Kontor):
PAUL OPSTRUP
LANDSRETSSAGFØRER
HASLEV, TELEF. 78

Deklaration.

Stempel: *2* Kr. — Øre.

Haslev-Frerslev sogneråd giver herved ing. I. Qvist Hansen, som ejer af matr.nr. 8-t af Haslev by og sogn, brugsret over den på vedhæftede plan med rød skravering viste jordstrimmel af Duevej langs ejendommens østre skel af bredde 1,25 m, således at fortovet langs ejendommen overalt bevarer en fri bredde på 2,00 meter. På jordstykket står en hæk som skal passes og vedligeholdes af brugeren.

Brugsretten følger ejendommen - matr.nr. 8-t - ved ejerskifte.

Haslev-Frerslev kommune beholder ejendomsretten til jordstrimlen samt ret til når som helst at ophæve brugsretten og tage arealet tilbage.

Deklarationen kan ikke aflyses uden sognerådets samtykke.

Denne deklaration kan tinglyses på matr.nr. 8-t af Haslev

by.
Haslev, den *19* decbr. 1952.

Haslev Frerslev Sogneråd
Haslev, den 4. december 1952.

I. Qvist Hansen
.....

P. s. v.

Ejer af matr.nr. 8-t.

Paul Opstrup

Indført i Dagbogen for Retskreds Nr. 17, Bregentved-Gisselgård Birk, den *22. december 1952*

Lyst
Tingbog: *Haslev II* Akt: Skab *8* Nr. *513*

*Num: Ejendommen er
beholdt med pantgæld*

Justitsministeriets genparapapir. Til skøder
skadesløsbreve, kvitteringer til udlæstelse og andre
påtegninger m. m. (vedr. fast ejendom).

Mtr. nr., ejerlav, sogn:
(i København kvarter)
eller (i de sønderjydske lands-
dele) bd. og bl. i tingbogen,
art. nr., ejerlav, sogn.

Stempel: 2 kr. — øre

Akt: Skab E nr. 513.
(udfyldes af dommerkontoret)

Købers }
Kreditors } bopæl:

Anmelder:
Haslev Fjernvarme
I. M. B. A.

8-t Haslev by og sogn

Gade og hus nr.:

830
22 FEB. 1964

EKSTRAKT-AFSKRIFT

af

OVERENSKOMST

(Forbrugerkontrakt)

mellem

Haslev Fjernvarme I. m. b. a., Haslev,

og

Herr Pedel Viggo Hansen og Herr Snedker Poul Erik Broch

boende: Seminariet

angående levering af varme til ejendommen af Haslev by og sogn

Matr. nr.: 8-t Haslev by og sogn

beliggende: Bregentvedvej 31

i Haslev.

Af hensyn til stemplingen bemærkes, at den højeste årlige ydelse ikke antages at overstige

kr. 2.300,00, hvorfor overenskomsten er stemplet med 1/5 ‰

heraf = kr. 2,00

Nærværende kontrakt respekterer de på ejendommen ved dokumentets anmeldelse til dagbogen
tinglyste hæftelser og servitutter.

Særlige bestemmelser:

§ 1.

Haslev Fjernvarme Interessentselskabet med begrænset ansvar – i det følgende kaldet H.F. – forpligter sig til, så længe denne kontrakt står ved magt, at levere varme i form af varmt vand til de tilsluttede ejendommers normale opvarmning og normale forsyning med varmt brugsvand på nedennævnte vilkår.

H.F. leverer varme inden for de aftalte tidsperioder og inden for det aftalte maximumsforbrug og er forpligtet til at sikre den normale forsyning på driftsteknisk forsvarlig måde, men påtager sig dog intet ansvar for eventuelle driftsafbrydelser og ej heller for hindringer for leveringen, der måtte skyldes force majeure.

I tilfælde af afbrydelse i varmforsyningen sørger H.F. hurtigst muligt for, at normal forsyning igen kan finde sted. Erstatning for direkte eller indirekte skader eller tab som følge af afbrydelser eller forstyrrelser i driften er dog under alle omstændigheder udelukket.

H.F. forbeholder sig ret til i kortest mulig tid at afbryde varmforsyningen om sommeren for reparationer af eller udvidelser og tilslutninger til det bestående anlæg.

§ 2.

Ejeren forpligter sig til på egne og efterfølgende ejeres vegne inden for kontraktperioden at købe ejendommens varmeforbrug af H.F. ifølge nærværende kontrakt og de til enhver tid gældende vedtægter.

Ejeren stiller den fornødne plads til rådighed for forbindelse mellem stikledningen og ejendommens varmeanlæg med dertil hørende ventil- og målerarrangement. Rummet, hvori denne forbindelse sker, skal H.F.'s personale til enhver tid have uhindret adgang til. Ejeren sørger for renholdelse og belysning af dette rum. H.F.'s eventuelle plomber på ventiler og måler må under ingen omstændigheder brydes.

Hovedledninger, stikledninger, hovedstopventiler og fjernvarmeunit ejes af H.F., men det tilkommer ejeren af den tilsluttede ejendom at holde de dele af disse installationer, der findes inden for ejendommens område, forsikrede mod brand, vandskade o. lign.

§ 3.

Ejeren skal tillade, at der føres et mindre antal rør gennem ejendommens kælderrum, gårdsplads, have eller lignende til forsyning af andre ejendomme, for så vidt der ikke herved opstår væsentlige hindringer for rummets eller pladsens benyttelse og mod bedst mulig retablering, og H.F. skal have adgang til eftersyn af disse ledninger. I tilfælde af, at varmforsyningen til ejendommen af en eller anden grund ophører, skal H.F. fortsat have lov til at lade disse ledninger ligge og stadig have adgang til dem for fornødent eftersyn.

§ 4.....

§ 5.

Varmen til centralopvarmning og til opvarmning af varmt brugsvand leveres i form af cirkulerende vand med et tryk af højst 3,5 km/cm² efter reguleringsventilen og af en temperatur, der reguleres efter vejrforholdene, årstiderne og inden for døgnnet fra ca. 50° til ca. 100°.

Ejendommens varmeanlæg bør i ejerens egen interesse være dimensioneret som et normalt system for en fremløbstemperatur på 85° og en returtemperatur på 65° C ved en udvendig temperatur på ÷ 15° C.

Aftapning af det cirkulerende varme vand fra varmecentralen er forbudt, og ejeren er ansvarlig for, at aftapning ikke finder sted.

Opvarmning af brugsvand skal ske i en normal varmtvandsbeholder, der kan tilsluttes ejendommens fjernvarmeunit.

Anlægget skal være i driftsmæssig orden og trykprøves med 4,5 kg/cm², inden det tilsluttes.

Alle reparationer, ændringer eller udvidelser af varmeanlægget eller af de opvarmede rum, som kan medføre ændringer i varmeforbruget, skal, før sådanne foretages, skriftligt meddeles H.F. Undlader ejeren at give en sådan meddelelse, hæfter han for den som følge heraf eventuelt for lidt betalte indskudsafgift samt andel i faste udgifter beregnet fra den dag, ændringen er sket.

Arbejdet på de varmecentralen tilsluttede anlæg må kun udføres af installatører, der er autoriseret af H.F., og som har pligt til at anmelde alle ændringer til H.F.

I tilfælde af, at der udvises uagtsomhed ved vedligeholdelsen af ejerens anlæg på en sådan måde, at der herved efter H.F.'s skøn påføres dette tab, og for så vidt ejeren ikke efter skriftlig henstilling fra H.F. herom retter de påtalte fejl eller mangler på tilfredsstillende måde, er H.F. berettiget til enten at lade de pågældende arbejder udføre for ejerens regning og risiko eller at afbryde varmforsyningen.

Såfremt reparationer eller lignende nødvendiggør aftapning af varmeanlæggets rørsystem, må påfyldning ikke finde sted, før meddelelse herom er givet til, og tilladelse hertil er modtaget fra H.F.

§ 6.....

Det er ejerens pligt at indregulere ejendommens varmeanlæg, således at der altid så vidt muligt sker et temperaturfald på ca. 25–30° igennem dette, og H.F.'s personale har til enhver tid ret til at kontrollere, om dette overholdes.....

§ 7.

H.F. har ret til for egen regning at opsætte kaloriemåler og afregne efter denne under hensyntagen til forbrugernes gennemsnitlige nedkøling af det cirkulerende vand.

§ 8.

De årlige udgifter betales af ejeren med:

Dersom ejeren, der har optaget lån som hjælp til betaling af sin tilslutningsafgift, måtte være i restance med betaling af nogen ydelse på det således optagne lån, er H.F. berettiget til på anfordring fra vedkommende långiver at afbryde forbindelsen til varmecentralen, og fornyet tilslutning kan først finde sted, når forfaldne ordinære afdrag og renter samt omkostninger ved afbrydelsen er betalt.

I tilfælde af mellemliggende ejerskifte har den nye ejer ingen adgang til at opnå tilslutning til varmecentralen, før den tidligere ejers restancer i henhold til ovenstående er betalt.

§ 9.

I tilfælde af ejerskifte er den nye ejer berettiget og forpligtet til at overtage den tidligere ejers rettigheder og forpligtelser over for værket. Refusionsopgørelse vedrørende de løbende udgifter i forbindelse med varmeleveringen er H.F. uvekkommende.

§ 10.

Nærværende kontrakt er gældende i 25 år fra underskriftdatoen og kan til denne tid opsiges af hver af parterne med 1 års varsel. Opsiges kontrakten ikke, løber den videre, indtil den med 1 års varsel opsiges af en af parterne til ophør en 31. maj.

§ 11.

I tilfælde af salg, arveudlæg eller anden overdragelse af ejendomsretten til den her omhandlede ejendom er nærværende overenskomst bindende for den nye ejer.

Nærværende kontrakt begæres tinglyst som servitut på den fornævnte ejendom. Med hensyn til servitutter og pantehæftelser m. v. henvises til ejendommens blad i tingbogen.

Kontrakten skal altid, uden særskilt påtegning, respektere størst muligt kredit- og hypotekforeningslån, samt pantebreve til sparekasse, bank eller andre offentlige institutioner for lån ydet uden kaution.

Alle omkostninger ved denne kontrakts oprettelse, stempeling

og tinglysning betales af H.F., hvorimod eventuelle udgifter ved ejerens berigtigelse af sin adkomst bekostes af ejeren.

Påtaleberettiget er Haslev Fjernvarme, I. m. b. a., ved dens formand og næstformand.

H.F.'s bestyrelse kan meddele tilladelse til kontraktens respekt af yderligere prioriteter og/eller servitutter.

Ved sin underskrift forpligter forbrugeren sig overensstemmende med såvel nærværende kontrakt som den til enhver tid gældende vedtægt.

Et eksemplar af vedtægten og kontrakten er samtidig overleveret forbrugeren, der erklærer at være bekendt med vedtægten.

Haslev, den 15/2 1964

sign. Viggo Hansen - Poul Erik Broch

Som ejer og forbruger.

HASLEV FJERNVARME

Interessentselskab med begrænset ansvar.

P.b.v.

sign. P. Hagenborg - Frits Jørgensen

Indført i dagbogen for Haslev

retskreds, d. 22 febr 1964

Lyst

Tingbog:

Udlev II Akt: Skab E Nr. 573

K. G. Larsen

Genpartens rigtighed bekræftes

Tinglysningskontoret i Haslev

den 22. febr. 1964

Justitsministeriets genpartipapir. Til skøder, skadesbreve, kvitteringer til udslettelse og andre påtegninger m. m. (vedr. fast ejendom).

Mtr. nr., ejerlav, sogn: 8-t af Haslev Stempel: / kr. ~~1000~~ 1000
(i København kvarter)
eller (i de sønderjydske landsdele) bd. og bl. i tingbogen,
art. nr., ejerlav, sogn.

Akt: Skab E nr. 513
(udfyldes af dommerkontoret)

Købers }
Kreditors } bopæl:

Anmelder:
Haslev-Frerslev sogneråd.

Gade og hus nr.:
Bregentvedvej 31

4296
- 1. DEC 1965

DEKLARATION

Haslev-Frerslev sogneråd har givet pedel Viggo Hansen, Haslev Seminarium, ejer af matr. nr. 8-t af Haslev tilladelse til at opføre en trægarage på ejendommen uanset, at garagen ligger nærmere Duevejs midtlinie end 10 m (lov nr. 246 af 10. juni 1960 § 24).

Det er et vilkår til byggetilladelsen, at garagen fjernes uden udgift for det offentlige, såfremt den måtte blive en hindring for en eventuel udvikelse af Duevej en gang i fremtiden. Deklaration tinglyses som servitutstiftende på matr. nr. 8-t.

Påtaleretten tilkommer Haslev-Frerslev sogneråd.

Med hensyn til servitutter og pantehæftelser henvises til ejendommens blad i tingbogen.

Haslev, den 29. november 1965.

Poul Erik Broch

sign. Viggo Hansen.

Ø. Indført i dagbogen for Haslev retskreds, d. - 1. DEC 1965
" Lyst
" Tingbog *Haslev II* Akt: skab *Enr. 513.*
"
"
"
Ø.

K. G. Larsen

Genpartens rigtighed bekræftes.
Tinglysningskontoret i Haslev
den 1. dec. 1965
[Signature]

*** * ***
* * *
* * ***
* * * Retten i Ringsted
* *** *** Tinglysningsafdelingen

Side: 4

Akt.nr.:
K 132

Påtegning på Skøde. Dkk 2.675.000
Vedrørende matr.nr. 8 T, Haslev By, Haslev
Ejendomsejer: Finn Andersen
Lyst første gang den: 16.10.2006 under nr. 20789
Senest ændret den : 09.10.2007 under nr. 20263

Noteret fsv. angår ringsted retskreds

Retten i Ringsted den 10.10.2007

Kirsten Madsen

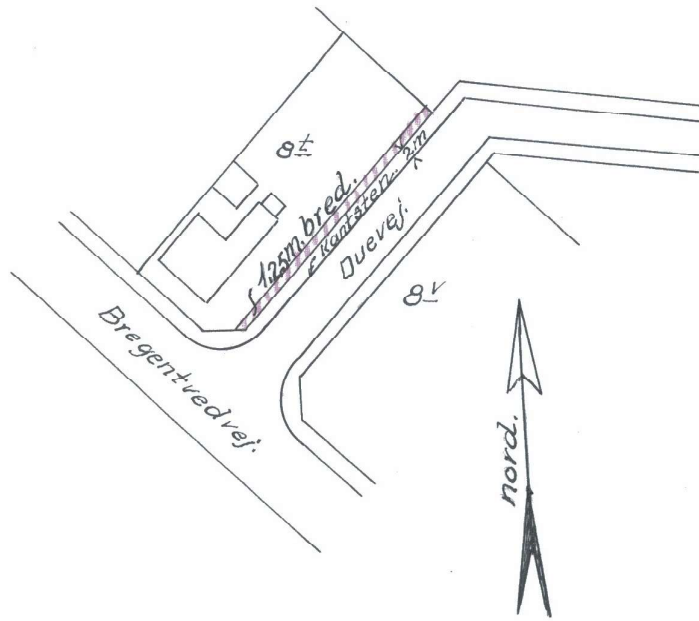
Genpart er nøjagtig Genpart af det originale Kort vedrørende Ejendommen

8± af Haslev by og sogn attesteres herved.

ev d. 3 december 1952
Navn: P. Hagenborg

Justitsministeriets Genpartkalkuleret. Til Kort.

*Deklarationskort.
vedr. matr. nr. 8± får
brugsret til en are-
alstrimmel af Dvevej.
Udfærdiget i dec. 1952
P. Hagenborg.
Kommuneingeniør.*



1:1000

Bekendtgørelse om tvangsauktionsvilkår (fast ejendom)

I medfør af § 570, stk. 1, i lov om rettens pleje, jfr. lovbekendtgørelse nr. 488 af 2. oktober 1978, fastsættes:

§ 1. Tvangsauktion over fast ejendom skal afholdes på justitsministeriets tvangsauktionsvilkår, jfr. bilaget til bekendtgørelsen.

§ 2. Bekendtgørelsen træder i kraft den 1. januar 1979 og får virkning for tvangsauktioner, der afholdes i henhold til anmodninger indgivet til fogedretten efter den 1. januar 1979.

Justitsministeriet, den 15. december 1978.

Nathalie Lind

/ Ebbe Nielsen

Bilag

Tvangsauktionsvilkår

(fast ejendom)

1. Auktionen omfatter

a. Auktionen omfatter ejendommen med eventuelle bygninger og - hvis fogedretten ikke tilkendegiver andet - driftsinventar og driftsmateriel, derunder maskiner og tekniske anlæg af enhver art, der hører til ejendommen, og ved landbrugsejendomme tillige ejendommens besætning, gødning, afgrøder mv.

Ejendommen mv. sælges, som den er ved auktionen med de rettigheder og forpligtelser, hvormed den tilhører den nuværende ejer.

b. Hvis ejendommen eller en del af denne er udlejet, kan køber efter ejendommens overtagelse kræve den leje, der ikke er betalt på auktionstidspunktet.

Køberen kan ikke gøre krav på forudbetalt leje, der er omfattet af tinglysningslovens § 3, stk. 2.

2. Salgsopstilling

Ejendommen og det tilbehør, der følger med, beskrives i en særlig salgsopstilling. Salgsopstillingen indeholder oplysning om ejendommens hæftelser og byrder og oplyser endvidere om andre forhold vedrørende ejendommen og auktionen, som må antages at være af væsentlig betydning for køber, herunder ejendommens og eventuelt medfølgende løsøres moms-mæssige behandling.

Salgsopstillingen udleveres på fogedrettens kontor.

3. Servitutter m. v.

Fogedretten angiver under auktionen, i hvilket omfang de bydende ud over auktionsbudet skal overtage eller opfylde servitutter, brugsrettigheder, aftægts-, livrente- eller lignende forpligtelser.

4. Auktionsbudet m. v.

Enhver kan byde på auktionen, men fogedretten kan forlange, at en bydende straks sandsynliggør, at han kan opfylde sit bud.

Er der tale om et momspligtigt salg, skal det endelige bud, som antages, tillægges moms

Minimum for overbudene fastsættes af fogedretten.

Ejendommen sælges til den højstbydende, hvis dennes bud antages (se pkt. 7), medmindre det besluttes, at en ny auktion skal afholdes.

Enhver, der har afgivet bud på første auktion, er bundet af sit bud, indtil auktionen er sluttet. Meddeles der i henhold til pkt. 7 udsættelse med henblik på tilvejebringelse af sikkerhed, gælder bundetheden, indtil sikkerheden er stillet. Skal der afholdes ny auktion i henhold til retsplejelovens § 576, er samtlige bydende på første auktion bundet indtil slutningen af den nye auktion, dog højst i 6 uger efter første auktion. På den nye auktion er kun det bud bindende, der får hammerslag.

5. Ejendommens overtagelse

Køberen overtager straks ejendommen. Har køberen fået udsættelse til at stille sikkerhed for opfyldelse af auktionsvilkårene, overtages ejendommen dog først, når sikkerheden er stillet.

Køberen sørger selv for - om nødvendigt ad retslig vej - at blive indsat i besiddelsen af det solgte.

Fra det tidspunkt, køberen skal overtage ejendommen, henligger den for hans regning og risiko i enhver henseende.

6. Køberens forpligtelser

A. Opfyldelse af auktionsbudet

Auktionsbudet anvendes, så langt det rækker, til dækning af hæftelserne i prioritetsordenen. Hæftelsernes nøjagtige størrelse oplyses under auktionen.

Auktionsbudet opfyldes således:

- a. Køberen *overtager* de hæftelser, der ikke kan kræves udbetalt. Overtagelsen er dog betinget af, at restancer og eventuelle særlige afdrag betales inden 4 uger efter auktionens slutning.
- b. Køberen *betaler* de hæftelser, der kan kræves udbetalt.

Beløb, der skal betales efter pkt. b, betales inden 6 måneder efter auktionens slutning.

Eventuel kursgevinst ved indfrielse af lånene tilfalder køberen, ligesom han bærer eventuelt kurstab samt tab ved, at kontantlån med særlige indfrielsesvilkår må indfries med et større beløb end lånets kontante pålydende.

Andele i reserve- og administrationsfonde tilfalder køberen, når der bliver fuld dækning til de pågældende lån.

Pantegælden forrentes fra datoen for den første auktion med den rente, der tilkommer hver enkelt panthaver. Er der tale om en indekspanteret, beregnes renten på grundlag af restgælden som reguleret ved sidste ordinære indeksregulering.

Overstiger auktionsbuddet, hvad der kræves til dækning af panthaverne, tilfalder det overskydende beløb den hidtidige ejer af ejendommen. Er ejendommen omfattet af § 83 a, stk. 1, i lov om friplejeboliger, tilfalder den del af auktionsbuddet, der overstiger, hvad der kræves til dækning af panthaverne med tillæg af friplejeboligleverandørens eget kapitalindskud, Landsbyggefonden. Køberen betaler et eventuelt overskydende beløb til Landsbyggefonden.

Overskydende beløb forrentes med en årlig rente, der svarer til den fastsatte referencesats med et tillæg på 7 pct. Som referencesats anses den officielle udlånsrente, som Nationalbanken har fastsat henholdsvis pr. den 1. januar og den 1. juli det pågældende år.

B. Beløb, der skal betales ud over auktionsbudet

Under auktionen oplyses arten og størrelsen af de omkostninger, som køberen skal betale ud over auktionsbudet. Det samme gælder skatter, afgifter, byrder, hæftelser og andre pligter, som køberen skal betale eller overtage ud over auktionsbudet.

På auktionen oplyses et størstebeløb for, hvad der skal *betales*, og hvilke krav og pligter, der kan *overtages*.

Af krav, der typisk skal udredes eller overtages ud over auktionsbudet, kan særligt nævnes:

- a. Auktionsrekvirentens udlægsomkostninger og omkostninger ved gennemførelse af auktionen, herunder salær til advokat samt honorar til en af fogedretten antaget sagkyndig.
- b. Salær og rejseomkostninger til repræsentanter for de andre i ejendommen berettigede.

Vedrørende a og b er det en betingelse, at de pågældende rettighedshavere får andel i auktionsbudet. Ved delvis dækning nedsættes salærkravet forholdsmæssigt.

Er auktionen rekvireret af et konkursbo eller et dødsbo, hvori gælden ikke er vedgået, betales dog altid fuldt rekvirentsalær.

- c. Ejendomsskatterestancer.
- d. Brandforsikringsbidrag.
- e. Gade-, vej- og fortovsbidrag.
- f. Ophævet.
- g. Ophævet.
- h. Brugspanthavers underskud efter afholdelse af nødvendige udgifter ved bestyrelse, drift og vedligeholdelse mv. af ejendommen. Overskud afskrives i brugspanthaverens fordring og derefter i den i øvrigt bedst berettigedes fordring.
- i. Nødvendige udgifter til ejendommens bestyrelse, drift og vedligeholdelse mv., som er afholdt af auktionsrekvirenten, selv om ejendommen ikke har været taget til brugeligt pant.

- j. Krav, der i henhold til lejelovgivningen, brandsikringslovgivningen og bygningslovgivningen er gældende modenhver uden tinglysning.

Beløb, der skal betales ud over auktionsbudet, udredes inden 4 uger efter auktionens slutning til rette vedkommende.

C. Afgifter mv. til det offentlige i anledning af auktionen

- a. Fogedrettens udgifter.
- b. Auktionsafgift.
- c. Moms af budsummen og størstebeløbet, hvis der er tale om et helt eller delvist momspligtigt salg.

De under a, b og c nævnte udgifter mv. betales ved auktionens slutning.

7. Køberens sikkerhedsstillelse

Efter hammerslaget skal køberen straks over for fogedretten stille sikkerhed for opfyldelse af auktionsvilkårene.

Sikkerheden kan stilles ved deponering af penge eller børsnoterede værdipapirer, ved bankgaranti eller på anden måde, som godkendes af fogedretten.

Sikkerhedens størrelse skal svare til:

- a. Restancer mv., jf. pkt 6.A litra a,
- b. ¼ af de hæftelser, der kan kræves udbetalt, jf. pkt 6.A litra b, og
- c. størstebeløbet, der skal betales ud over auktionsbudet, jf. pkt 6.B.

Sikkerheden kan dog hverken være mindre end et års renteudgift af de overtagne prioriteter eller mindre end værdien af det tilbehør, der medfølger ejendommen, med tillæg af ½ års lejeindtægt, hvis ejendommen helt eller delvis er udlejet. Ved bortforpagtede landbrugsejendomme dog med tillæg af 1 års forpagtningsafgift.

Enhver, der opnår dækning ved auktionen, kan for sit vedkommende både før og efter denne give afkald på sikkerhedsstillelse. Gives der afkald fra nogle, men ikke fra alle, kan fogedretten fastsætte en mindre sikkerhedsstillelse end ovenfor nævnt. Sikkerheden kan dog ikke være mindre end 1 års renteudgift af de overtagne prioriteter.

Stilles den krævede sikkerhed ikke, ses der bort fra budet, og hammerslaget annulleres, hvorefter auktionen straks genoptages. Fogedretten kan dog i stedet udsætte auktionen og give højstbydende en frist på ikke over 7 dage til at stille sikkerheden, forudsat at der straks stilles sikkerhed for de omkostninger, der vil være forbundet med afholdelse af nyt auktionsmøde.

8. Køberens misligholdelse

Hvis køberen ikke opfylder auktionsvilkårene, kan enhver, der i anledning af auktionen kan rette krav mod køberen, kræve, at det solgte sættes til en ny og eneste auktion (misligholdelsesauktion)

for køberens risiko, således at køberen skal tilsvare, hvad der måtte bydes mindre på den ny auktion, uden at have krav på, hvad der måtte bydes mere.

I stedet for at kræve misligholdelsesauktion kan enhver, der ikke har givet afkald på sikkerhedsstillelse, kræve, at den af køberen stillede sikkerhed af fogedretten realiseres og fordeles blandt de berettigede i den rækkefølge, de har krav på at blive fyldestgjort. Bringer dette ikke køberens misligholdelse til ophør, kan der herefter kræves afholdt misligholdelsesauktion.

Begæres sikkerheden først realiseret efter afholdelse af misligholdelsesauktion, kan sikkerheden alene benyttes til dækning af det tab, der er opstået ved, at der er budt mindre på misligholdelsesauktionen.

9. Auktionsskøde

Når køberen godtgør, at auktionsvilkårene er opfyldt, kan han kræve, at fogeden udsteder auktionsskøde til ham. Køberen skal tage skøde på ejendommen inden 1 år efter auktionen.

Køberen betaler selv de omkostninger, der måtte være forbundet med udstedelse af skødet, dettes tinglysning, overtagelse af hæftelser samt slettelse af tingbogen af de rettigheder, der ikke opnåede dækning på auktionen.

10. Auktionsvilkårenes fravigelighed

Foranstående vilkår kan ikke fraviges til ugunst for køberen, medmindre auktionen angår en forretnings-, industri-, landbrugs- eller udlejningsejendom. Er ejendommen omfattet af § 83 a, stk. 1, i lov om friplejeboliger, kan vilkårene endvidere ikke fraviges til ugunst for Landsbyggefonden.

11. Særlige vilkår



KØBERVEJLEDNING - TVANGSAUKTION OVER FAST EJENDOM

1. Salgsopstilling.

Salgsopstillingen er auktionens vigtigste dokument. Den skal indeholde oplysning om salgsvilkårene og andre væsentlige forhold.

Salgsvilkårene er justitsministeriets auktionsvilkår, der findes i salgsopstillingen. Eventuelle fravigelser meddeles på auktionsmødet.

Salgsopstillingen udfærdiges af den, der har anmodet om auktionen (rekvirenten) eller dennes advokat.

Salgsopstillingen kan ses på eller downloades fra internettet, hvor der annonceres og informeres om tvangsauktioner. Retterne tilbyder gratis wifi.

2. Købesummen

Den samlede købesum består af budsummen med tillæg af størstebeløbet. Størstebeløbet er det beløb, der skal betales ud over budsummen, og består af fortrinsberettigede krav og sagsomkostninger. Størstebeløbet oplyses under auktionen. Beløbet er anslået i salgsopstillingen.

Derudover skal en køber betale en auktionsafgift på 1.500 kr. Hertil kommer udgifter til tinglysning.

3. Budgivningen

Alle kan byde på en tvangsauktion.

Når man byder, skal man oplyse, hvem man byder for.

Byder man for andre, skal man medbringe skriftlig original fuldmagt.

Byder man for et selskab eller lignende, skal man medbringe en aktuel tegningsudskrift.

Det er ikke muligt at byde skriftligt eller via elektroniske medier.

Fogedretten kan kræve, at man straks sandsynliggør, at man kan opfylde sit bud. Bud på auktion er bindende.

Bud på 1. auktion er bindende i 6 uger, hvis der skal holdes ny auktion.

4. Sikkerhed

Højstbydende skal stille sikkerhed for auktionsvilkårenes opfyldelse.

Sikkerheden udgør:

- dækkede restancer (salgsopstillingen kolonne 3)
- ¼ af de dækkede hæftelser, der kan kræves udbetalt (salgsopstillingens kolonne 4) og
- størstebeløbet

I salgsopstillingen findes en foreløbig beregning. Det nøjagtige beløb afhænger af budets størrelse og kan derfor først beregnes efter budgivningen.

Sikkerheden kan kræves stillet straks, når budgivningen er sluttet. Man kan ikke indrette sig på, at man kan få mulighed for at gå i banken, kontakte sin advokat eller lignende.

På auktionsmødet vil fogedretten normalt tillade, at højstbydende får en frist på op til 7 dage til at stille sikkerheden, hvis man straks stiller sikkerhed for omkostningerne til et nyt auktionsmøde ("den lille sikkerhed"). Beløbet udgør normalt op til 10.000 kr. og fastsættes af fogedretten under auktionsmødet.

Sikkerhed kan stilles ved:

- kontanter
- bankgaranti (ikke tidsbegrænset eller betinget)
- advokatindeståelse (kun hvis rettighedshaverne accepterer dette)
- "Den lille sikkerhed" kan stilles ved MobilePay

Sikkerhed kan ikke stilles ved Dankort/hævekort, lånebevis, dokumentation for nødvendige midler på bankkonto, udenlandsk valuta o.lign.

Vær opmærksom på, at sikkerheden ikke kan bruges til at betale med. Stilles sikkerheden kontant, skal man bruge "dobbelt" likviditet.

Sikkerheden frigives først, når det er dokumenteret, at auktionsvilkårene er opfyldt.

5. Ny auktion

Ejeren og udækkede rettighedshavere kan anmode om ny auktion.

Den, der anmoder om ny auktion, skal stille sikkerhed for omkostningerne herved. Beløbet udgør normalt op til 10.000 kr.

Udækkede rettighedshavere og ejeren kan indgå en hammerslagsaftale. En hammerslagsaftale er en aftale om, at den ny auktion kan tilbagekaldes af den, som har anmodet om ny auktion. Konsekvensen er, at ejendommen sælges til højstbydende på 1. auktion, og at ny auktion ikke afholdes.

6. Råderet over ejendommen

En køber får først rådighed over ejendommen, når fogedretten har modtaget hele sikkerhedsstillelsen for auktionsvilkårenes opfyldelse.

Skal der holdes ny auktion, får køberen først rådighed over ejendommen, når den ny auktion har været afholdt.

En køber skal forrente den dækkede gæld fra tidspunktet for første auktion.

7. Auktionsskøde

Via www.tinglysning.dk kan køber selv oprette et auktionsskøde, når auktionsafgiften og eventuel moms er betalt. Køber skal vedhæfte en udskrift af auktionsbogen og samtykkeerklæringer fra samtlige, dækkede rettighedshavere i kolonneopstillingen og alle de rettighedshavere, der har beløb til gode ud over auktionsbuddet - det, der kaldes størstebeløbet. Ingen af dokumenterne må indeholde oplysninger om personnumre.

Køber skal orientere fogedretten, når et digitalt skøde er klar til underskrift og i den forbindelse oplyse under hvilket navn, dokumentet kan søges frem.

Hvis ejendommen skal videresælges, sparer man tinglysningsafgift ved at oprette et transportskøde, hvorved retten til at få udstedt auktionsskøde overdrages. Transportskødet skal også vedhæftes sammen med de andre dokumenter.

Køber skal selv sørge for at få tinglyst auktionsskødet og at anmode Tinglysningsretten om at slette helt eller delvist udækkede hæftelser.

Du kan læse mere om digitale auktionsskøder [her](#)

Køber skal endvidere betale en tinglysningsafgift. Se tinglysningsafgiftsloven og SKAT.dk - tinglysningsafgiftsvejledningen.