

Fremvisning af ejendommen sker mandag, den 29. juni 2026 kl. 10.00.  
Såfremt der ikke er tilmeldte, fremviser vi ikke - mød derfor ikke op uanmeldt!  
Tilmelding skal ske til MN@focus-advokater.dk / tlf. 63 14 20 04 senest dagen før.  
Du skal angive navn, tlf.nr. og mailadresse ved tilmelding.



**Sagsnr.** 01293-6282

## **Tvangsauktion over ejendommen**

**Odensevej 58, 5853 Ørbæk**

**Onsdag, den 1. juli 2026 kl. 9.00**

**ved**

**Fogedretten i Svendborg**

**Retssal 5, Christiansvej 41, 5700 Svendborg**

**AS 7-49/2026**



## Indholdsfortegnelse

<b><u>Side:</u></b>	<b><u>Bilag:</u></b>
4 – 5	Salgsopstilling
6	Opgørelse af omkostninger til salgsopstillingens pkt. B
7 – 11	Købervejledning – Domstolsstyrelsens købervejledning og vilkår ved gældsovertagelse mv.
12	Beskrivelse
13 – 15	Fotos
16 – 25	BBR meddelelse
26 – 33	Tingbogsattester
34 – 86	Ejendomsdatarapport
87 – 90	Resumé ejendomsdatarapport
91	Ejendomsvurdering
92 – 121	Tilstandsrapport – Gyldig til 21.4.2026
122 – 138	Energimærke – Gyldig til 21.10.2035
139 – 154	Elinstallationsrapport – Gyldig til 21.10.2026
155 – 166	Jordforureningsattester
167 – 168	Kort over vejforsyning
169 – 170	Servitut tinglyst 18.2.1931 – Dok. om byggelinier mv.
171 – 172	Servitut tinglyst 8.11.1951 – Dok. om grøft mv.
173	Servitut tinglyst 2.5.1962 – Dok. om adgangs begrænsning mv.

174	Matrikelkort
175	Fredningsstatus (Ingen)
176 – 179	Anmeldelse – Prioritet nr. 1 – Nykredit Realkredit A/S
180	Anmeldelse - Brandforsikring
181	Anmeldelse – Renovation
182	Anmeldelse – Gældsstyrelsen
183	Anmeldelse – Indefrossen grundskyld
184 – 187	Justitsministeriets tvangsauktionsvilkår
188	Bekendtgørelse nr. 185 af 26.2.2016 om ændring af bekendtgørelse om tvangsauktionsvilkår
189 – 190	Bekendtgørelse nr. 316 af 26.3.2020 om ændring af bekendtgørelse om tvangsauktionsvilkår

# Salgsopstilling

(købsnøgle)

til brug for  
tvangsauktion over fast ejendom

Sagsnr. 01293-6282

AS nr. 7-49/2026

Udarbejdet af  
Advokatrådet og Dansk Ejendomsmæglerforening

Ejendommens matr. nr. :7e Villumstrup by, Herrested, 7h Villumstrup by, Herrested

beliggende :Odensevej 58, 5853 Ørbæk

tilhørende :Leif Steen Pedersen

boende :Odensevej 58, 5853 Ørbæk

Auktionstidspunkt :1. juli 2026 kl. 9.00

Auktionssted :Retten i Svendborg, Retssal 5, Christiansvej 41, 5700 Svendborg

Rekvirent, hæftelse nr. 1 :Nykredit Realkredit A/S

Ved advokat :Focus Advokater P/S, Cortex Park Vest 3, 5230 Odense M - tlf. 6314 2020

:Advokat Signe Hastrup Holst tlf. direkte 63142014- mail: shh@focus-advokater.dk

:Sagsbehandler Maibritt Nilsson, tlf. direkte 63142004 - mail: mn@focus-advokater.dk

## Ejendomsoplysninger

Ejendomskategori :Beboelsesejendom

Ejendomsværdi pr. 1.1.2022 :kr. 873.000,00 heraf grundværdi: kr. 218.000,00

Vurdering i.h.t.

Retsplejelovens § 562

Areal ifølge tingbogen :matr.nr. 7e: 390 m<sup>2</sup>, heraf vej 0 m<sup>2</sup>, matr.nr. 7h: 319 m<sup>2</sup>, heraf vej 0 m<sup>2</sup>

Forsikringsforhold :Alm. Brand, police nr. 86150166

Boligskat mv.

Oplysninger ifølge DinGeo.dk :Ejendomsværdiskat 2024 udgør kr. 3.415,00, Grundskyld 2024 udgør kr. 2.294,00, Boligskat 2024 udgør kr. 5.709,00.

Forslag til særlige

vilkår ifølge auktions-

vilkårenes pkt. 11

Beskrivelse (herunder evt. bebygget areal, indretning m.v.):

Se vedlagte beskrivelse, fotos, BBR-meddelelse, ejendomsdatarapport, tingbogsattest m.m. Se salgsopstillingens indholdsfortegnelse.

Byrder og servitutter:

Se vedlagte tingbogsattest.

Lejemål:

Ingen kendte lejemål.

Afslutningsside <b>Pant- og udlægshavere</b> I rubrikkerne angives tinglyst beløb, lånetype, rentesats, lånenr. / serie / afd., indestående til samt evt. yderligere bemærkninger f.eks. Tvangsauktionsklausul, ejerskifteafdrag m.v.	1. Fordring opgjort pr. auktionsdato	2. Restgæld på hæftelser, der kan forventes overtaget med tillæg af ufordaldne renter	3. Restancer og evt. ejerskifteafdrag på hæftelser, der kan forventes overtaget (kolonne 1 minus kolonne 2)	4. Hæftelser der kræves indfriet
Transport				
Hæftelse nr. 1 Nykredit Realkredit A/S cvr.nr. 12719280 ( <b>Rekvirent</b> ) c/o Focus Advokater P/S Realkreditpantebrev opr kr. 1.018.000,00 Restgæld pr. 1.7.2026 kr. 778.283,58. Variabelt obligationslån. Lånet udløber den 30.6.2041. Ydelse pr. 11.9.2026 kr. 17.386,34, heraf udgør rente 0,72075 af restgæld og bidrag 0,1750% af restgæld. <b>OBS: For obligationslån med variabel rente kan der være særlige indfrielsesvilkår for lånet, herunder en særlig kurs. Kontakt Nykredit Realkredit A/S direkte herom.</b>	827.492,44	778.283,58	49.208,86	
A. Total	827.492,44	778.283,58	49.208,86	

B. Størstebeløbet, der skal betales/overtages  
udover auktionsbudget, jfr. Vilkårenes pkt. 6

B: kr. 35.000,00

Heraf kontant at betale inden 4 uger kr. 35.000,00

Gæld der kan overtages  
(Størstebeløbet - kontantbeløbet) kr.

Om art og afvikling oplyses

Det under B anførte størstebeløb  
fremkommer således:

a. rekvirentens udlægs- og auktionsom-  
kostninger (salærer, gebyrer m.v.) kr. 33.892,50

b. rettighedshavernes mødesalærer m.v.

kr. h. krav iht. leje- eller  
brandsikringslov-  
givning kr.

De under a og b nævnte beløb er anslået ud  
fra det under anførte auktionsudbud, jf.  
nedenfor

Depositum kr.

c. indefrosen grundskyld kr. 233,77 Andet jf. specifikation kr.

c. renovation kr. kr.

d. brandforsikringsbidrag kr. 121,97

e. vejbidrag m.v. kr. kr.

f. brugspantunderskud kr. kr.

g. nødvendige udgifter til drift mv. kr. kr.

**C. Afgifter m.v.** til det offentlige i anledning af auktionen. Se den påtrykte tekst på omslagets inderside.

Ved et auktionsbud på kr. 873.000,00 (beregnet efter ejendomsværdi eller sagkyndig vurdering jfr.  
Retsplejeloven § 562)

udgør sikkerhedsstillelsen, jf. vilkårenes pkt. 7 kr. **85.000,00** (kontant, bankgaranti - IKKE dankort)

**BILAG TIL SALGSOPSTILLING****OPGØRELSE**

af omkostninger til salgsopstillingens pkt. B, jf. tvangsauktionsvilkårenes pkt. 6B:

a. Rekvirentens inkasso,- udlægs- og auktionsomkostninger:

Gebyr kreditforening	kr.	300,00
Inkassoomkostninger	kr.	2.562,50
Fogedgebyr	kr.	750,00
Mødesalær fogedretten	kr.	500,00
Auktionsgebyr	kr.	1.500,00
Kørsel v/ besigtigelse og fremvisning, anslået	kr.	175,00
Ejendomsoplysninger	kr.	105,00
Annoncer	kr.	5.500,00
Rekvirentsalær i forhold til ejendomsværdi	kr.	22.500,00
pr. 1.1.2 :kr. 873.000,00		

**I alt** **kr.** **33.892,50**

Indefrossen grundskyld	kr.	233,77
Mødesalær til øvrige mødende	kr.	0,00
Brandforsikringspræmie anslået (betalt til 31.5.2026)	kr.	121,97
Renovation - ingen restance	kr.	0,00
Depositum	kr.	0,00
Andet	kr.	0,00

I alt **kr.** 34.248,24  
**Størstebeløbet oprundet til** **kr.** **35.000,00**

Sikkerhedsstillelse ved budsum kr. 873.000,00		
Restancer	kr.	49.208,86
Størstebeløbet	kr.	35.000,00
1/4 af de hæftelser, der kræves indfriet	kr.	0,00

I alt **kr.** 84.208,86  
**Sikkerhedsstillelse oprundet til** **kr.** **85.000,00**

**MOMS - Er denne auktion et helt eller delvist momspligtigt salg:**

NEJ  X

JA

Delvist



# KØBERVEJLEDNING - TVANGSAUKTION OVER FAST EJENDOM

## 1. Salgsopstilling.

Salgsopstillingen er auktionens vigtigste dokument. Den skal indeholde oplysning om salgsvilkårene og andre væsentlige forhold.

Salgsvilkårene er justitsministeriets auktionsvilkår, der findes i salgsopstillingen. Eventuelle fravigelser meddeles på auktionsmødet.

Salgsopstillingen udfærdiges af den, der har anmodet om auktionen (rekvirenten) eller dennes advokat.

Salgsopstillingen kan ses på eller downloades fra internettet, hvor der annonceres og informeres om tvangsauktioner. Retterne tilbyder gratis wifi.

## 2. Købesummen

Den samlede købesum består af budsummen med tillæg af størstebeløbet. Størstebeløbet er det beløb, der skal betales ud over budsummen, og består af fortrinsberettigede krav og sagsomkostninger. Størstebeløbet oplyses under auktionen. Beløbet er anslået i salgsopstillingen.

Derudover skal en køber betale en auktionsafgift på 1.500 kr. Hertil kommer udgifter til tinglysning.

## 3. Budgivningen

Alle kan byde på en tvangsauktion.

Når man byder, skal man oplyse, hvem man byder for.

Byder man for andre, skal man medbringe skriftlig original fuldmagt.

Byder man for et selskab eller lignende, skal man medbringe en aktuel tegningsudskrift.

Det er ikke muligt at byde skriftligt eller via elektroniske medier.

Fogedretten kan kræve, at man straks sandsynliggør, at man kan opfylde sit bud. Bud på auktion er bindende.

Bud på 1. auktion er bindende i 6 uger, hvis der skal holdes ny auktion.

## 4. Sikkerhed

Højestbydende skal stille sikkerhed for auktionsvilkårenes opfyldelse.

Sikkerheden udgør:

- dækkede restancer (salgsopstillingen kolonne 3)
- ¼ af de dækkede hæftelser, der kan kræves udbetalt (salgsopstillingens kolonne 4) og
- størstebeløbet

I salgsopstillingen findes en foreløbig beregning. Det nøjagtige beløb afhænger af budets størrelse og kan derfor først beregnes efter budgivningen.

Sikkerheden kan kræves stillet straks, når budgivningen er sluttet. Man kan ikke indrette sig på, at man kan få mulighed for at gå i banken, kontakte sin advokat eller lignende.

På auktionsmødet vil fogedretten normalt tillade, at højstbydende får en frist på op til 7 dage til at stille sikkerheden, hvis man straks stiller sikkerhed for omkostningerne til et nyt auktionsmøde ("den lille sikkerhed"). Beløbet udgør normalt op til 10.000 kr. og fastsættes af fogedretten under auktionsmødet.

Sikkerhed kan stilles ved:

- kontanter
- bankgaranti (ikke tidsbegrænset eller betinget)
- advokatindeståelse (kun hvis rettighedshaverne accepterer dette)
- "Den lille sikkerhed" kan stilles ved MobilePay. Overførslen skal i så fald "swipes" over for fogeden med angivelse af AS-nummeret i emnefeltet.

Sikkerhed kan ikke stilles ved Dankort/hævekort, lånebevis, dokumentation for nødvendige midler på bankkonto, udenlandsk valuta o.lign.

Vær opmærksom på, at sikkerheden ikke kan bruges til at betale med. Stilles sikkerheden kontant, skal man bruge "dobbelt" likviditet.

Sikkerheden frigives først, når det er dokumenteret, at auktionsvilkårene er opfyldt.

## 5. Ny auktion

Ejeren og udækkede rettighedshavere kan anmode om ny auktion.

Den, der anmoder om ny auktion, skal stille sikkerhed for omkostningerne herved. Beløbet udgør normalt op til 10.000 kr.

Udækkede rettighedshavere og ejeren kan indgå en hammerslagsaftale. En hammerslagsaftale er en aftale om, at den ny auktion kan tilbagekaldes af den, som har anmodet om ny auktion. Konsekvensen er, at ejendommen sælges til højstbydende på 1. auktion, og at ny auktion ikke afholdes.

## 6. Råderet over ejendommen

En køber får først rådighed over ejendommen, når fogedretten har modtaget hele sikkerhedsstillelsen for auktionsvilkårenes opfyldelse.

Skal der holdes ny auktion, får køberen først rådighed over ejendommen, når den ny auktion har været afholdt.

En køber skal forrente den dækkede gæld fra tidspunktet for første auktion.

## 7. Auktionsskøde

Via [www.tinglysning.dk](http://www.tinglysning.dk) kan køber selv oprette et auktionsskøde, når auktionsafgiften og eventuel moms er betalt. Køber skal vedhæfte en udskrift af auktionsbogen og samtykkeerklæringer fra samtlige, dækkede rettighedshavere i kolonneopstillingen og alle de rettighedshavere, der har beløb til gode ud over auktionsbuddet - det, der kaldes størstebeløbet. Ingen af dokumenterne må indeholde oplysninger om personnumre.

Køber skal orientere fogedretten, når et digitalt skøde er klar til underskrift og i den forbindelse oplyse under hvilket navn, dokumentet kan søges frem.

Hvis ejendommen skal videresælges, sparer man tinglysningsafgift ved at oprette et transportskøde, hvorved retten til at få udstedt auktionsskøde overdrages. Transportskødet skal også vedhæftes sammen med de andre dokumenter.

Køber skal selv sørge for at få tinglyst auktionsskødet og at anmode Tinglysningsretten om at slette helt eller delvist udækkede hæftelser.

Du kan læse mere om digitale auktionsskøder [her](#)

Køber skal endvidere betale en tinglysningsafgift. Se tinglysningsafgiftsloven og SKAT.dk - tinglysningsafgiftsvejledningen.

## Gældsovertagelse ved tvangsauktion:

Realkreditlån forfalder ved ejerskifte.

En auktionskøber kan ikke uden videre påregne gældsovertagelse af realkreditlånene. Auktionskøber opfordres derfor til at rette henvendelse til kreditforeningen forinden tvangsauktionen med henblik på opnåelse af forhåndstilsagn om gældsovertagelse.

Såfremt kreditforeningen ikke vil bevilge gældsovertagelse, vil lånene blive krævet indfriet efter tvangsauktionen med den gældende indfrielseskurs (kan være over kurs 100) på indfrielsestidspunktet.

Hvis auktionskøber er et selskab, må selskabet forudse krav om supplerende personlig hæftelse.

Samtykkeerklæring kan først forventes udstedt, når restancer er betalt, lånet indfriet, eller når gældsovertagelse er bevilget.

Kreditforeningerne forbeholder sig ret til at foretage ændring af bidragssatser på de lån, som auktionskøber overtager.

### Morarenter

Auktionskøber skal betale morarenter, der måtte påløbe efter auktionens afholdelse. Morarenterne opkræves sammen med en efterfølgende terminsydelse eller ved indfrielse.

### Lån i fremmed valuta

Ved lån i fremmed valuta er fordringen omregnet til DKK til dagskurs. Dagskursen er kun vejledende. Auktionskøber overtager forpligtelsen til indfrielse eller afvikling i den udenlandske valuta.

### Delvis dækning

Opnår kreditforeningen ved tvangsauktionen kun delvis dækning for sit tilgodehavende, tages forbehold om eventuelt at lade restgælden være forlods dækket i de tilfælde, hvor kursværdien overstiger kurs 100.

### Momsreguleringsforpligtelse

Kreditforeningen som auktionskøber ønsker ikke at overtage en eventuel reguleringsforpligtelse.

### Købers opfyldelse af budet

I henhold til tvangsauktionsvilkårenes pkt. 4 stk. 1 skal en budgiver ved buddets afgivelse overfor fogedretten sandsynliggøre at kunne opfylde sit bud.

Dette kan gøres ved overfor fogedretten at fremvise dokumentation for, at sikkerhedsstillelse kan præsteres. Med panthavernes samtykke kan det eventuelt accepteres ved forevisning af:

- *Bydendes sidste selvangivelse eller,*
- *Kontoudtog for indestående i pengeinstitut eller,*
- *Skriftlig udtalelse afgivet af bydendes pengeinstitut.*

Hvis den bydende ikke kan sandsynliggøre at kunne opfylde budet, vil budet ikke blive taget i betragtning.

### **Sikkerhedsstillelse**

Højstbydende skal umiddelbart efter afslutning af budgivningen stille den i salgsopstillingen anførte sikkerhedsstillelse, der varierer i forhold til auktionsbuddets størrelse, jf. Tvangsauktionsvilkårenes pkt. 7.

Sikkerhedsstillelse kan IKKE anvendes til betaling i henhold til auktionsvilkår. Der kræves således dobbelt likviditet.

Sikkerhedsstillelse tilbagebetales/frigives, når samtlige auktionsvilkår er opfyldt.

Sikkerhedsstillelsen skal opfyldes inden auktionsmødets slutning og kan alene opfyldes ved:

- *kontant betaling*
- *mobile pay*
- *bankgaranti, eller*
- *advokatindeståelse (forudsat godkendelse fra rettighedshavere)*

### **Betaling med dankort godtages ikke.**

Fogedretten kan mod betaling af et beløb på almindeligvis kr. 10.000 give bydende en frist på ikke over 7 dage til at stille den endelige sikkerhed. I særlige tilfælde kan beløbet være højere end kr. 10.000. Betaling med dankort kan ikke anvendes.



## Beskrivelse af Odensevej 58, 5853 Ørbæk

Fritliggende enfamilieshus

Oplysninger ifølge BBR: Opført i 1954, til-/ombygget i 1999. Bebygget areal 122 m<sup>2</sup>. Boligareal 166 m<sup>2</sup>, hvoraf 44 m<sup>2</sup> er udnyttet tagetage. Bygning 2: Garage, opført i 1920 med et bebygget areal på 16 m<sup>2</sup>.

Ejendommen er opført i hvidmalede pudsede sten med tag af sorte tagplader.

Ejendommen er indrettet med et vindfang med adgang til selve huset. Huset indeholder en entré med adgang til stue med brændeovn, et værelse samt køkkenalrum. Brændeovn fremgår ikke af BBR, hvorfor der tages forbehold for lovligheden af denne. Fra stue er der udsigt til en overdækket terrasse. Køkkenalrum er med trappe til første sal, adgang til stue og adgang til en baggang. Køkken er med elementer i træ med rødlig bordplade. Fra baggang er der udgang til overdækket terrasse, adgang til vaskerum samt et badeværelse. Badeværelse er med lyse elementer med hvid vask, trælisteloft samt gråt og hvidt klinkegulv.

1. salen er indrettet med repos med adgang til loft via loftslem, adgang til et værelse, et soveværelse samt til uudnyttet loftsrum. Loft er ikke besigtiget.

Der er registeret følgende hvidevarer: komfur mrk. Voss, køleskab mrk. Scancool, emhætte mrk. Gorenje, opvaskemaskine mrk. Bosch, vaskemaskine mrk. AEG, tørretumbler mrk. Wasco.

Ejendommen fremstår i sin helhed slidt.

Ifølge BBR opvarmes ejendommen med oliefyrr.

Der er jf. BBR en olietank på ejendommen, men jf. BBR mangler tankattest, hvorfor tanken er ulovlig.

*Jf. Ejendomsdatarapporten af 7.5.2026 side 45 er ejendommen beliggende indenfor en skovbyggelinje.*

Til ejendommen hører en anlagt have med græs, træer, buske samt en flisebelagt indkørsel.

---

*Denne beskrivelse er udarbejdet på baggrund af ikke fagkyndig besigtigelse foretaget den 19.5.2026. Beskrivelsen er endvidere udarbejdet på baggrund af BBR-meddelelse, ejendomsdatarapport, tingbog og øvrige offentlige oplysninger. Rekvirenten indestår på ingen måde for rigtigheden af disse oplysninger.*  
/SLR











Afsender  
Nyborg Kommune, Teknik & Miljø  
Nørrevoldgade 9, 5800 Nyborg

Ejendomsnummer (BFE-nr.): 3015408

Udskriftsdato: 07.05.2026

---

**Denne BBR-meddelelse er hentet via selvbetjening.**

Tilføjelser eller rettelser bedes oplyst til kommunen på: [byggesag@nyborg.dk](mailto:byggesag@nyborg.dk) eller tlf. 63 33 70 00.

Ejere af ejendommen kan desuden benytte selvbetjeningsløsningen på [www.bbr.dk](http://www.bbr.dk).

Yderligere information om BBR-meddelelsen findes til sidst i dette dokument.

---

## Oplysninger om ejendom

Ejendomsnummer (BFE-nr.): 3015408

BBR-adresse: Odensevej 58 (vejkode 0725), 5853 Ørbæk

Ejendommen består af: 1 grund

Ejendommen har tidligere haft eller været en del af kommunalt ejendomsnummer: 450-11611

---

## Oplysninger om grund

**Adresse: Odensevej 58, Herrested, 5853 Ørbæk**

Grundens areal: 390 m<sup>2</sup>

Matrikelnummer: 7e, Ejerlavnavn: Villumstrup By, Herrested (ejerlavskode 410958)

### Vandforsyning og afløbsforhold

Grundens vandforsyning: Ingen oplysning registreret

Grundens afløbsforhold: Ingen oplysning registreret

---

## Bygninger tilknyttet grund

### Bygning 3

Bygningens anvendelse: Udhus (kode 930)

Opførelsesår: 1920

### Beliggenhed

Adresse: Odensevej 58, Herrested, 5853 Ørbæk

Matrikelnummer: 7e, Ejerlavnavn: Villumstrup By, Herrested (ejerlavskode 410958)

Kvalitet af koordinatsæt: Sikker geokodning (kode 1)

### Materialer

Ydervægsmateriale: Mursten (kode 1)

Tagdækningsmateriale: Fibercement herunder asbest (kode 3)

### Arealer i grundplan

Bebygget areal: 12 m<sup>2</sup>

Overdækket areal: 0 m<sup>2</sup>

## Kort til BBR-meddelelsen

Dette kort viser beliggenheden af ejendommens bygninger og tekniske anlæg.

Bygninger og tekniske anlæg, der er registreret i BBR, vises med prikker samt B1 for Bygning 1, T1 for Teknisk anlæg 1 osv.

Hvis prikken er rød, er der brug for ejers medvirken til at flytte prikken til den korrekte beliggenhed af bygning eller teknisk anlæg. Dette gøres af ejer på [www.bbr.dk](http://www.bbr.dk), hvor der kan zoomes ind på kortet.

Det er kun prikkerne, ejer skal forholde sig til i BBR. Alle streger, grænser og bygningsomrids er baggrundsdata fra andre kilder. Matrikelkortet er vejledende, og skellenes nøjagtige placering falder ikke altid sammen med hække m.m. på luftfotoet. Se [www.matriklen.dk](http://www.matriklen.dk).

Luftfoto optages om foråret, og de hvide bygningsomrids tegnes på baggrund heraf. Derfor kan der ses forsinkelser, hvor fx en bygning stadig er tegnet med et hvidt bygningsomrids, selvom bygningen er nedrevet og slettet fra BBR. Se [www.geodanmark.dk](http://www.geodanmark.dk).



### Forkortelser

B# Bygning #  
T# Teknisk anlæg #  
NY Nybyggeri

### Prikker på kortet

● Bygning/teknisk anlæg er sikkert placeret  
● Bygning/teknisk anlæg er usikkert placeret  
\* Bygning på fremmed grund

### Streger i kortet

— Ejendom  
— Matrikelskel  
— Bygningsomrids

## Om BBR-meddelelsen

BBR-meddelelsen er en udskrift af de aktuelle oplysninger, som er registreret om en ejendoms bygninger, boliger og tekniske anlæg i Bygnings- og Boligregistret (BBR).

Oplysningerne i BBR anvendes til mange formål i både stat, kommuner og private virksomheder. I det offentlige gælder det fx ejendomsvurdering og

bloktilskud til kommunerne samt boligstøtte. I det private gælder det fx låntagning og ejendomshandel i finans- og ejendomssektoren.

For nyere bygninger stammer oplysningerne i BBR primært fra byggesagsbehandlingen. For ældre bygninger stammer oplysningerne typisk fra nuværende eller tidligere ejere af en ejendom.

## Ejers oplysningspligt

Det er altid den aktuelle ejer af en ejendom, der har ansvar for at indberette oplysninger til BBR for at sikre, at oplysningerne i BBR er korrekte.

Derfor er det vigtigt, at du som ejer læser BBR-meddelelsen og kontrollerer, om alle bygninger, boliger og tekniske anlæg på ejendommen er registreret rigtigt.

Ved køb af ejendom eller ved ændringer vedrørende bygnings- og boligforhold samt tekniske anlæg er det ekstra vigtigt at være opmærksom på, om registreringerne i BBR er korrekte.

Hvis oplysningerne er mangelfulde eller forkerte, har du som ejer pligt til at meddele de rigtige oplysninger til kommunen. Dette kan fx gøres via selvbetjeningsløsningen på [www.bbr.dk](http://www.bbr.dk).

Det er kommunen, som er ansvarlig for at registrere oplysningerne i BBR.

Kommunen har lov til at kontrollere oplysningerne, der indberettes til BBR. Kontrollen kan ske ved besøg på ejendommen eller ved registersamkøring med andre kilder, fx folkeregistret eller luftfotos.

Reglerne om Bygnings- og Boligregistret står i lov om bygnings- og boligregistrering (BBR-loven) (lovbekendtgørelse nr. 797 af 6. august 2019).

Der kan gives en bøde efter BBR-loven, hvis oplysninger ikke indberettes til BBR, eller hvis der gives forkerte oplysninger.

En registrering i BBR betyder ikke nødvendigvis, at et forhold er lovligt i henhold til anden lovgivning.

## Særlige oplysninger

For bygninger til bolig eller erhverv kræver blandt andet disse oplysninger opmærksomhed:

- Opførelsesår
- Om- og tilbygningsår
- Bebygget areal
- Antal etager
- Samlet boligareal og erhvervsareal
- Areal af udnyttet tagetage
- Areal af indbygget udestue
- Tagdækningsmateriale (kodeliste)
- Ydervægsmateriale (kodeliste)
- Varmeinstallation (kodeliste)
- Opvarmningsmiddel (kodeliste)
- Antal badeværelser
- Antal vandskyllende toiletter.

Nogle oplysninger i BBR registreres med en kode.

Oversigt over koder kan ses på [www.bbr.dk/kodelister](http://www.bbr.dk/kodelister).

### Opførelsesår

Det år, hvor bygningen er opført. For nogle bygninger står år 1000, fordi opførelsesåret ikke er oplyst.

### Antal etager

Alle etager i bygningen – bortset fra kælder og tagetage.

### Varmeinstallation og opvarmningsmiddel

Den varmeinstallation og det opvarmningsmiddel, der kan opvarme bygningen. Hvis varmeinstallationen er fjernvarme, registreres ikke opvarmningsmiddel.

### Antal badeværelser

Antal rum, der er indrettet til at tage bad i.

### Antal vandskyllende toiletter

Antal toilet-kummer (wc'er), der er i en bolig.

## Registrering i BBR

I BBR registreres oplysninger om grunde, bygninger, enheder og tekniske anlæg:

### Grund

Grunden er et sammenhængende stykke jord og er normalt det samme som en matrikel. Nogle grunde kan dog bestå af flere matrikler. Større ejendomme, fx landbrugsejendomme, kan bestå af flere grunde. På grunden registreres oplysninger om fx vandforsyning og afløbsforhold.

### Bygning

Bygninger i BBR er alt fra et redskabsskur til et butikscenter. På bygningen registreres fx oplysninger om bygningens anvendelse, opførelsesår, varmeinstallation, arealer samt ydervægs- og tagdækningsmateriale.

## Arealer i BBR

Arealer i BBR måles til ydersiden af ydervæggene. Det vil sige inklusive arealer af alle vægge. Areal af vægge mellem boliger deles ligeligt. Arealer måles i niveau med færdigt gulv, dog undtaget for tagetager, der måles 1,5 meter over færdigt gulv til den udvendige side af taget.

### Boligareal

Boligarealet er det areal, som er indrettet til boligformål. Det omfatter værelser og stuer, køkken, bade- og toiletrum, entré, interne trapper og gangarealer m.m. samt udnyttet areal i en tagetage.

I boligarealet indgår desuden areal af kælderrum, der anvendes til boligformål, dvs. opfylder byggelovgivningens krav til beboelsesrum, samt areal af bade- og toiletrum i kælderen.

For lejligheder indgår ofte en andel af bygningens adgangsareal i boligarealet, fx en andel af trappeopgangen, elevatoren eller altangangen. Adgangsarealer fordeles ligeligt mellem de enkelte boliger.

For institutionsboliger indgår desuden en andel af fælles boligarealer i boligarealet.

### Enhed

En enhed er betegnelsen for fx en bolig i et parcelhus, en lejlighed eller et erhvervslejemål. En enhed ligger inde i en bygning og har sin egen adresse. Enfamiliehuse har typisk én boligenhed, en etageejendom har en enhed for hver beboelseslejlighed og hvert erhvervslejemål. På enheden registreres fx enhedens anvendelse, bolig- og erhvervsareal samt køkken-, toilet- og badeforhold.

### Tekniske anlæg

Tekniske anlæg er fx olietanke, vindmøller, gyllebeholdere samt slanger til jordvarme og solcelleanlæg. Tekniske anlæg er som regel beliggende på en grund, men kan også være knyttet til en bygning.

### Bebygget areal

Det areal, som bygningen fylder på grunden set oppefra. Tagudhæng og halvtage medregnes normalt ikke. Bebygget areal svarer typisk til stueetagens areal – inklusive indbygget udestue, udhus, garage og carport.

### Samlet bygningsareal

Summen af alle bygningens regulære etagers areal – uden areal af tagetage, kælder, åbne altaner og åbne overdækkede terrasser, men inklusive indbygget udestue, udhus, garage og carport.

### Tagetagens areal

Samlet areal af hele tagetagen – både bolig- og erhvervsareal samt det areal, der potentielt kan indrettes til bolig- eller erhvervsformål. Åbne altaner og tagterrasser medregnes ikke.

### Tagetagens udnyttede areal

Den del af tagetagens areal, der er indrettet til boligformål eller anvendes til erhvervsformål og indgår i enhedens bolig- eller erhvervsareal.

### Kælderens areal

Samlet areal af hele kælderen. Arealer i krybekældre medtages ikke.



Afsender  
Nyborg Kommune, Teknik & Miljø  
Nørrevoldgade 9, 5800 Nyborg

Ejendomsnummer (BFE-nr.): 3015411

Udskriftsdato: 07.05.2026

---

**Denne BBR-meddelelse er hentet via selvbetjening.**

Tilføjelser eller rettelser bedes oplyst til kommunen på: [byggesag@nyborg.dk](mailto:byggesag@nyborg.dk) eller tlf. 63 33 70 00.

Ejere af ejendommen kan desuden benytte selvbetjeningsløsningen på [www.bbr.dk](http://www.bbr.dk).

Yderligere information om BBR-meddelelsen findes til sidst i dette dokument.

---

## Oplysninger om ejendom

Ejendomsnummer (BFE-nr.): 3015411

BBR-adresse: Odensevej 58 (vejkode 0725), 5853 Ørbæk

Ejendommen består af: 1 grund

Ejendommen har tidligere haft eller været en del af kommunalt ejendomsnummer: 450-11611

---

## Oplysninger om grund

**Adresse: Odensevej 58, Herrested, 5853 Ørbæk**

Grundens areal: 319 m<sup>2</sup>

Matrikelnummer: 7h, Ejerlavnavn: Villumstrup By, Herrested (ejerlavskode 410958)

### Vandforsyning og afløbsforhold

Grundens vandforsyning: Alment vandforsyningsanlæg (kode 1)

Grundens afløbsforhold: Afløb til offentligt kloaksystem (kode 10)

### Bemærkninger om grund

Ingen drikkevandsbrønd, oplyst af ejer 2011

---

## Bygninger tilknyttet grund

### Bygning 1

Bygningens anvendelse: Fritliggende enfamiliehus (kode 120)

Opførelsesår: 1954

Om-/tilbygningsår: 1999

Antal etager: 1

### Beliggenhed

Adresse: Odensevej 58, Herrested, 5853 Ørbæk

Matrikelnummer: 7h, Ejerlavnavn: Villumstrup By, Herrested (ejerlavskode 410958)

Kvalitet af koordinatsæt: Sikker geokodning (kode 1)

### Materialer

Ydervægsmateriale: Mursten (kode 1)

Tagdækningsmateriale: Metal (kode 6)

## Varmeforsyning

Bygningens varmeinstallation: Centralvarme med én fyringsenhed (kode 2)

Opvarmningsmiddel: Flydende brændsel (kode 3)

### Bolig- og erhvervsareal

Bygningens samlede boligareal:	166 m <sup>2</sup>
heraf Areal af lovlig beboelse i kælder:	0 m <sup>2</sup>
Bygningens samlede erhvervsareal:	0 m <sup>2</sup>
heraf Areal af erhverv i kælder:	0 m <sup>2</sup>

### Etagernes areal

Samlet bygningsareal:	122 m <sup>2</sup>
Kælderens areal:	0 m <sup>2</sup>
heraf Kælderens udnyttede areal:	0 m <sup>2</sup>
heraf Areal af dyb kælder:	0 m <sup>2</sup>
heraf Areal af garage i kælder:	0 m <sup>2</sup>
Tagetagens areal:	44 m <sup>2</sup>
heraf Tagetagens udnyttede areal:	44 m <sup>2</sup>

### Arealer i grundplan

Bebygget areal:	122 m <sup>2</sup>
Overdækket areal:	0 m <sup>2</sup>

### Andre arealer

Samlet andet areal:	0 m <sup>2</sup>
heraf Areal af indbygget affaldsrum:	0 m <sup>2</sup>
heraf Areal af indbygget garage:	0 m <sup>2</sup>
heraf Areal af indbygget carport:	0 m <sup>2</sup>
heraf Areal af indbygget udhus:	0 m <sup>2</sup>
heraf Areal af indbygget udestue:	0 m <sup>2</sup>
heraf Areal af lukkede overdækninger:	0 m <sup>2</sup>
heraf Areal af udvendig efterisolering:	0 m <sup>2</sup>
heraf Øvrige arealer:	0 m <sup>2</sup>

## Enheder tilknyttet Bygning 1

### Enhed: Odensevej 58

Enhedens anvendelse: Fritliggende enfamiliehus (kode 120)

Boligtype: Egentlig beboelseslejlighed med eget køkken (kode 1)

Enhedens samlede areal:	166 m <sup>2</sup>	Antal badeværelser:	1
heraf Enhedens boligareal:	166 m <sup>2</sup>	Antal vandskyllende toiletter:	1
heraf Enhedens erhvervsareal:	0 m <sup>2</sup>	Antal værelser:	5

## Bygning 2

Bygningens anvendelse: Garage (kode 910)

Opførelsesår: 1920

### Beliggenhed

Adresse: Odensevej 58, Herrested, 5853 Ørbæk

Matrikelnummer: 7h, Ejerlavnavn: Villumstrup By, Herrested (ejerlavskode 410958)

Kvalitet af koordinatsæt: Sikker geokodning (kode 1)

### Materialer

Ydervægsmateriale: Mursten (kode 1)

Tagdækningsmateriale: Fibercement herunder asbest (kode 3)

### Arealer i grundplan

Bebygget areal:	16 m <sup>2</sup>
Overdækket areal:	0 m <sup>2</sup>

## Tekniske anlæg tilknyttet grund

### Teknisk anlæg 1

Klassifikation: Tank (kode 1110)

Indhold: Fyringsgasolie (kode 12)

Etableringsår: 2008

**Beliggenhed**

Adresse: Odensevej 58, Herrested, 5853 Ørbæk

Matrikelnummer: 7h, Ejerlavnavn: Villumstrup By, Herrested (ejerlavskode 410958)

Kvalitet af koordinatsæt: Usikker geokodning (kode 3)

**Tekniske oplysninger**

Driftsstatus: I drift (kode 1)

Placering: Ukendt (kode 0)

Størrelsesklasse: Under 6.000 l (kode 1)

Størrelse: 1200 liter

**Bemærkninger om teknisk anlæg**

Mangler tankattest - tanken er ulovlig

---

## Kort til BBR-meddelelsen

Dette kort viser beliggenheden af ejendommens bygninger og tekniske anlæg.

Bygninger og tekniske anlæg, der er registreret i BBR, vises med prikker samt B1 for Bygning 1, T1 for Teknisk anlæg 1 osv.

Hvis prikken er rød, er der brug for ejers medvirken til at flytte prikken til den korrekte beliggenhed af bygning eller teknisk anlæg. Dette gøres af ejer på [www.bbr.dk](http://www.bbr.dk), hvor der kan zoomes ind på kortet.

Det er kun prikkerne, ejer skal forholde sig til i BBR. Alle streger, grænser og bygningsomrids er baggrundsdata fra andre kilder. Matrikelkortet er vejledende, og skellenes nøjagtige placering falder ikke altid sammen med hække m.m. på luftfotoet. Se [www.matriklen.dk](http://www.matriklen.dk).

Luftfoto optages om foråret, og de hvide bygningsomrids tegnes på baggrund heraf. Derfor kan der ses forsinkelser, hvor fx en bygning stadig er tegnet med et hvidt bygningsomrids, selvom bygningen er nedrevet og slettet fra BBR. Se [www.geodanmark.dk](http://www.geodanmark.dk).



### Forkortelser

- B# Bygning #
- T# Teknisk anlæg #
- NY Nybyggeri

### Prikker på kortet

- Bygning/teknisk anlæg er sikkert placeret
- Bygning/teknisk anlæg er usikkert placeret
- \* Bygning på fremmed grund

### Streger i kortet

- Ejendom
- Matrikelskel
- Bygningsomrids

## Om BBR-meddelelsen

BBR-meddelelsen er en udskrift af de aktuelle oplysninger, som er registreret om en ejendoms bygninger, boliger og tekniske anlæg i Bygnings- og Boligregistret (BBR).

Oplysningerne i BBR anvendes til mange formål i både stat, kommuner og private virksomheder. I det offentlige gælder det fx ejendomsvurdering og

bloktilskud til kommunerne samt boligstøtte. I det private gælder det fx låntagning og ejendomshandel i finans- og ejendomssektoren.

For nyere bygninger stammer oplysningerne i BBR primært fra byggesagsbehandlingen. For ældre bygninger stammer oplysningerne typisk fra nuværende eller tidligere ejere af en ejendom.

## Ejers oplysningspligt

Det er altid den aktuelle ejer af en ejendom, der har ansvar for at indberette oplysninger til BBR for at sikre, at oplysningerne i BBR er korrekte.

Derfor er det vigtigt, at du som ejer læser BBR-meddelelsen og kontrollerer, om alle bygninger, boliger og tekniske anlæg på ejendommen er registreret rigtigt.

Ved køb af ejendom eller ved ændringer vedrørende bygnings- og boligforhold samt tekniske anlæg er det ekstra vigtigt at være opmærksom på, om registreringerne i BBR er korrekte.

Hvis oplysningerne er mangelfulde eller forkerte, har du som ejer pligt til at meddele de rigtige oplysninger til kommunen. Dette kan fx gøres via selvbetjeningsløsningen på [www.bbr.dk](http://www.bbr.dk).

Det er kommunen, som er ansvarlig for at registrere oplysningerne i BBR.

Kommunen har lov til at kontrollere oplysningerne, der indberettes til BBR. Kontrollen kan ske ved besøg på ejendommen eller ved registersamkøring med andre kilder, fx folkeregistret eller luftfotos.

Reglerne om Bygnings- og Boligregistret står i lov om bygnings- og boligregistrering (BBR-loven) (lovbekendtgørelse nr. 797 af 6. august 2019).

Der kan gives en bøde efter BBR-loven, hvis oplysninger ikke indberettes til BBR, eller hvis der gives forkerte oplysninger.

En registrering i BBR betyder ikke nødvendigvis, at et forhold er lovligt i henhold til anden lovgivning.

## Særlige oplysninger

For bygninger til bolig eller erhverv kræver blandt andet disse oplysninger opmærksomhed:

- Opførelsesår
- Om- og tilbygningsår
- Bebygget areal
- Antal etager
- Samlet boligareal og erhvervsareal
- Areal af udnyttet tagetage
- Areal af indbygget udestue
- Tagdækningsmateriale (kodeliste)
- Ydervægsmateriale (kodeliste)
- Varmeinstallation (kodeliste)
- Opvarmningsmiddel (kodeliste)
- Antal badeværelser
- Antal vandskyllende toiletter.

Nogle oplysninger i BBR registreres med en kode.

Oversigt over koder kan ses på [www.bbr.dk/kodelister](http://www.bbr.dk/kodelister).

### Opførelsesår

Det år, hvor bygningen er opført. For nogle bygninger står år 1000, fordi opførelsesåret ikke er oplyst.

### Antal etager

Alle etager i bygningen – bortset fra kælder og tagetage.

### Varmeinstallation og opvarmningsmiddel

Den varmeinstallation og det opvarmningsmiddel, der kan opvarme bygningen. Hvis varmeinstallationen er fjernvarme, registreres ikke opvarmningsmiddel.

### Antal badeværelser

Antal rum, der er indrettet til at tage bad i.

### Antal vandskyllende toiletter

Antal toilet-kummer (wc'er), der er i en bolig.

## Registrering i BBR

I BBR registreres oplysninger om grunde, bygninger, enheder og tekniske anlæg:

### Grund

Grunden er et sammenhængende stykke jord og er normalt det samme som en matrikel. Nogle grunde kan dog bestå af flere matrikler. Større ejendomme, fx landbrugsejendomme, kan bestå af flere grunde. På grunden registreres oplysninger om fx vandforsyning og afløbsforhold.

### Bygning

Bygninger i BBR er alt fra et redskabsskur til et butikscener. På bygningen registreres fx oplysninger om bygningens anvendelse, opførelsesår, varmeinstallation, arealer samt ydervægs- og tagdækningsmateriale.

## Arealer i BBR

Arealer i BBR måles til ydersiden af ydervæggene. Det vil sige inklusive arealer af alle vægge. Areal af vægge mellem boliger deles ligeligt. Arealer måles i niveau med færdigt gulv, dog undtaget for tagetager, der måles 1,5 meter over færdigt gulv til den udvendige side af taget.

### Boligareal

Boligarealet er det areal, som er indrettet til boligformål. Det omfatter værelser og stuer, køkken, bade- og toiletrum, entré, interne trapper og gangarealer m.m. samt udnyttet areal i en tagetage.

I boligarealet indgår desuden areal af kælderrum, der anvendes til boligformål, dvs. opfylder byggelovgivningens krav til beboelsesrum, samt areal af bade- og toiletrum i kælderen.

For lejligheder indgår ofte en andel af bygningens adgangsareal i boligarealet, fx en andel af trappeopgangen, elevatoren eller altangangen. Adgangsarealer fordeles ligeligt mellem de enkelte boliger.

For institutionsboliger indgår desuden en andel af fælles boligarealer i boligarealet.

### Enhed

En enhed er betegnelsen for fx en bolig i et parcelhus, en lejlighed eller et erhvervslejemål. En enhed ligger inde i en bygning og har sin egen adresse. Enfamiliehuse har typisk én boligenhed, en etageejendom har en enhed for hver beboelseslejlighed og hvert erhvervslejemål. På enheden registreres fx enhedens anvendelse, bolig- og erhvervsareal samt køkken-, toilet- og badeforhold.

### Tekniske anlæg

Tekniske anlæg er fx olietanke, vindmøller, gyllebeholdere samt slanger til jordvarme og solcelleanlæg. Tekniske anlæg er som regel beliggende på en grund, men kan også være knyttet til en bygning.

### Bebygget areal

Det areal, som bygningen fylder på grunden set oppefra. Tagudhæng og halvtage medregnes normalt ikke. Bebygget areal svarer typisk til stueetagens areal – inklusive indbygget udestue, udhus, garage og carport.

### Samlet bygningsareal

Summen af alle bygningens regulære etagers areal – uden areal af tagetage, kælder, åbne altaner og åbne overdækkede terrasser, men inklusive indbygget udestue, udhus, garage og carport.

### Tagetagens areal

Samlet areal af hele tagetagen – både bolig- og erhvervsareal samt det areal, der potentielt kan indrettes til bolig- eller erhvervsformål. Åbne altaner og tagterrasser medregnes ikke.

### Tagetagens udnyttede areal

Den del af tagetagens areal, der er indrettet til boligformål eller anvendes til erhvervsformål og indgår i enhedens bolig- eller erhvervsareal.

### Kælderens areal

Samlet areal af hele kælderen. Arealer i krybekældre medtages ikke.



# Tingbogsattest

Udskrevet: 27.05.2026 10:18:06

---

**Ejendom:**

Adresse: Odensevej 58  
5853 Ørbæk

BFE-nummer: 3015408

Dato: 11.11.1111  
Landsejerlav: Villumstrup By, Herrested  
Matrikelnummer: 0007e  
Areal: 390 m2  
Heraf vej: 0 m2

---

## Adkomster

---

**Dokument:**

Dokumenttype: Skøde  
Dato/løbenummer: 21.06.2000-7606-35

---

**Adkomsthavere:**

Navn: Leif Steen Pedersen  
Cpr-nr.: 150862-\*\*\*\*  
Ejerandel: 1 / 1

---

**Købesum:**

Kontant købesum: 435.000 DKK  
Købesum i alt: 435.000 DKK

---

**Dato for overtagelse:**

21.06.2000

---

**Tillægstekst:**

Tillægstekst  
Adkomsten vedr. matr. nr. 7e, 7h,

---

## Hæftelser

**Dokument:**

Dato/løbenummer: 28.06.2011-1002696807  
Prioritet: 5  
Dokumenttype: Realkreditpantebrev  
Hovedstol: 1.018.000 DKK  
Rentesats: 1,7505 %  
Låntype: Obligationslån  
Særlige lånevilkår: Refinansiering  
Mulighed for afdragsfrihed  
Rentetilpasning

**Også tinglyst på:**

Antal: 1

**Kreditorer:**

Navn: NYKREDIT REALKREDIT A/S  
Cvr-nr.: 12719280

**Debitorer:**

Navn: Leif Steen Pedersen  
Cpr-nr.: 150862-\*\*\*\*

---

## Servitutter

**Dokument:**

Dato/løbenummer: 29.09.1883-936160-35  
Prioritet: 1  
Dokumenttype: Servitut

**Færdsel:**

Adgangsforhold

**Andet:**

Andet

**Tillægstekst:**

Tillægstekst  
Dok om overkørsel, fælles ind- og udkørsel  
mv

**Dokument:**

Dato/løbenummer: 17.02.1931-936161-35  
Prioritet: 2  
Dokumenttype: Servitut

Akt nr: 35\_G-I\_575

---

**Bebyggelse:**

Byggelinie

---

**Andet:**

Andet

---

**Tillægstekst:**

Tillægstekst  
Dok om byggelinier mv

KORREKT AKT:  
35\_C-I\_575

---

**Dokument:**

Dato/løbenummer: 08.11.1951-936162-35  
Prioritet: 3  
Dokumenttype: Servitut

---

**Andet:**

Andet

---

**Tillægstekst:**

Tillægstekst  
Dok om grøft mv

---

**Dokument:**

Dato/løbenummer: 02.05.1962-936163-35  
Prioritet: 4  
Dokumenttype: Servitut

Akt nr: 35\_C-I\_438

---

**Tillægstekst:**

Tillægstekst  
Dok om adgangsbe grænsning mv, Vedr 7E

---

**Øvrige oplysninger****Ejendomsvurdering:**

Ejendomsværdi: 873.000 DKK  
Grundværdi: 218.000 DKK  
Vurderingsdato: 01.01.2022  
Kommunekode: 0450  
Ejendomsnummer (BBR-nr.): 011611

**Indskannet akt:**

Akt nr: 35\_H-I\_344



# Tingbogsattest

Udskrevet: 27.05.2026 10:18:23

---

**Ejendom:**

Adresse: Odensevej 58  
5853 Ørbæk

BFE-nummer: 3015411

Dato: 11.11.1111  
Landsejerlav: Villumstrup By, Herrested  
Matrikelnummer: 0007h  
Areal: 319 m2  
Heraf vej: 0 m2

---

## Adkomster

---

**Dokument:**

Dokumenttype: Skøde  
Dato/løbenummer: 21.06.2000-7607-35

---

**Adkomsthavere:**

Navn: Leif Steen Pedersen  
Cpr-nr.: 150862-\*\*\*\*  
Ejerandel: 1 / 1

---

**Købesum:**

Kontant købesum: 435.000 DKK  
Købesum i alt: 435.000 DKK

---

**Dato for overtagelse:**

21.06.2000

---

**Tillægstekst:**

Tillægstekst  
Adkomsten vedr. matr. nr. 7e, 7h,

---

## Hæftelser

**Dokument:**

Dato/løbenummer: 28.06.2011-1002696807  
Prioritet: 5  
Dokumenttype: Realkreditpantebrev  
Hovedstol: 1.018.000 DKK  
Rentesats: 1,7505 %  
Låntype: Obligationslån  
Særlige lånevilkår: Refinansiering  
Mulighed for afdragsfrihed  
Rentetilpasning

**Også tinglyst på:**

Antal: 1

**Kreditorer:**

Navn: NYKREDIT REALKREDIT A/S  
Cvr-nr.: 12719280

**Debitorer:**

Navn: Leif Steen Pedersen  
Cpr-nr.: 150862-\*\*\*\*

---

## Servitutter

**Dokument:**

Dato/løbenummer: 29.09.1883-936156-35  
Prioritet: 1  
Dokumenttype: Servitut

**Færdsel:**

Adgangsforhold

**Andet:**

Andet

**Tillægstekst:**

Tillægstekst  
Dok om overkørsel, fælles ind- og udkørsel  
mv

**Dokument:**

Dato/løbenummer: 17.02.1931-936157-35  
Prioritet: 2  
Dokumenttype: Servitut

Akt nr: 35\_G-I\_575

---

**Bebyggelse:**

Byggelinie

---

**Andet:**

Andet

---

**Tillægstekst:**

Tillægstekst  
Dok om byggelinier mv

KORREKT AKT:  
35\_C-I\_575

---

**Dokument:**

Dato/løbenummer: 08.11.1951-936158-35  
Prioritet: 3  
Dokumenttype: Servitut

---

**Andet:**

Andet

---

**Tillægstekst:**

Tillægstekst  
Dok om grøft mv

---

**Dokument:**

Dato/løbenummer: 02.05.1962-936159-35  
Prioritet: 4  
Dokumenttype: Servitut

Akt nr: 35\_C-I\_438

---

**Tillægstekst:**

Tillægstekst  
Dok om adgangsbe grænsning mv, Vedr 7E

---

## Øvrige oplysninger

**Ejendomsvurdering:**

Ejendomsværdi: 873.000 DKK  
Grundværdi: 218.000 DKK  
Vurderingsdato: 01.01.2022  
Kommunekode: 0450  
Ejendomsnummer (BBR-nr.): 011611

**Indskannet akt:**

Akt nr: 35\_H-I\_344



## EJENDOMS DATA RAPPORT

### Samvurderet Ejendom

Rapport købt 07/05 2026

Rapport færdig 07/05 2026

Den ved rapportbestillingen  
oplyste tvangsauktionsdato:  
01/07 2026

# For ejendommen Samvurderet Ejendom

### Omfattede bestemt fast ejendomme

3015408

3015411

### Omfattede matrikelnumre

Matr.nr.: 7e, Villumstrup By, Herrested

Matr.nr.: 7h, Villumstrup By, Herrested

For nogle oplysninger i rapporten kan der være et lille overlap med ejendommens grænser, så det ser ud som om, oplysningerne er relevante for ejendommen. Vi har derfor udviklet et kort, hvor du nemt kan zoome ind og se præcist, hvordan oplysningerne ligger i forhold til ejendommen.

Kortet kan tilgås under [Mine ejendomsdataberapporter](#) på Boligejer.dk.

Hvis du ser et lille overlap, kan det være noget, du kan se bort fra. Men hvis du ønsker mere klarhed, kan du altid kontakte de dataansvarlige for yderligere information.





# EJENDOMS DATA RAPPORT

## Samvurderet Ejendom

Rapport købt 07/05 2026

Rapport færdig 07/05 2026

Den ved rapportbestillingen  
oplyste tvangsauktionsdato:  
01/07 2026

# Indhold

35

<b>Resumé</b> .....	4
Dette afsnit indeholder alle svar i ejendomsrapporten.	
<b>Bygninger</b> .....	9
BBR-meddelelsen.....	9
Energimærkning.....	9
Tilstandsrapport.....	10
Elinstallationsrapport.....	11
Byggesag.....	11
Byggeskadeforsikring.....	12
Olietanke.....	13
Fredede bygninger.....	13
Bevaringsværdi.....	13
Flexboligtilladelse.....	14
<b>Økonomi</b> .....	15
Ejendoms- og grundværdi.....	15
Ejendomsskat.....	15
Statslig indefrysning af stigning i grundskyld og ejendomsværdiskat.....	17
Huslejenævns sager.....	18
<b>Planer</b> .....	19
Zonestatus.....	19
Lokalplaner.....	19
Landzonetilladelser.....	20
Kommuneplaner.....	20
Spildevandsplaner.....	24
Varmeplaner.....	26
Varmeforsyning.....	26
Vejforsyning.....	27
Vejdirektoratets projekter.....	28
Hovedstadsområdets transportkorridorer.....	28
Landsplandirektiv "Baltic Pipe".....	29
Landsplandirektiv "Udviklingsområder".....	29
Råstofplaner.....	30
<b>Spildevand og drikkevand</b> .....	32
Aktuelle afløbsforhold.....	32
Tilladelser vedr. spildevandsforhold på ejendommen.....	32
Påbud vedr. spildevandsforhold på ejendommen.....	32
Medlemskab af spildevandsforsyning.....	32
Aktuel vandforsyning.....	33
Påbud/dispensationer/anbefalinger vedr. vandindvindingsanlæg/-boringer på ejendommen.....	33
Grundvand - Drikkevandsinteresser.....	34
Grundvand - Følsomme indvindingsområder.....	34
<b>Jordforurening</b> .....	36
Jordforureningsattest.....	36
Kortlagt jordforurening.....	36
Områdeklassificering.....	37

Påbud iht. jordforureningsloven.....	36	37
<b>Natur, skov og landbrug.....</b>	<b>39</b>	
Fredskov.....	39	
Majoratsskov.....	39	
Beskyttet natur.....	40	
Internationale naturbeskyttelsesområder.....	41	
Landbrugspligt.....	42	
<b>Fredede fortidsminder, bygge- og beskyttelseslinjer.....</b>	<b>44</b>	
Fredede fortidsminder og fortidsmindebeskyttelseslinjer.....	44	
Beskyttede sten- og jorddiger.....	45	
Skovbyggelinjer.....	45	
Sø- og åbeskyttelseslinjer.....	46	
Kirkebyggelinjer.....	46	
Klitfredningslinje.....	47	
Strandbeskyttelseslinje.....	48	
<b>Om ejendomsdatarapporten.....</b>	<b>49</b>	

---

### Følgende bilag kan hentes:

- Tilstandsrapport\_3015411\_1491808
  - Tilstandsrapport\_3015411\_1517247
  - Tilstandsrapport\_3015411\_3073220
  - Energimaerkning\_3015411\_311863424
  - BBR-meddelelse - 3015408 - Nyborg Kommune
  - BBR-meddelelse - 3015411 - Nyborg Kommune
  - Elinstallationsrapport\_3015411\_3073222
  - Raastofplanskort
  - Vejforsyningskort
  - Jordforureningsattest\_3015408
  - Jordforureningsattest\_3015411
-



## EJENDOMS DATA RAPPORT

### Samvurderet Ejendom

Rapport købt 07/05 2026

Rapport færdig 07/05 2026

Den ved rapportbestillingen  
oplyste tvangsauktionsdato:  
01/07 2026

# Resumé

37

## Bygninger

### BBR-meddelelsen

Findes der en BBR-meddelelse for ejendommen?..... Ja, se bilag  
Oplysninger er indhentet d. 7. maj 2026

### Energimærkning

Findes der en energimærkning for ejendommen?..... Ja, se bilag  
Oplysninger er indhentet d. 7. maj 2026

### Tilstandsrapport

Findes der en tilstandsrapport for ejendommen?..... Ja, se bilag  
Oplysninger er indhentet d. 7. maj 2026

Bemærk: Tilstandsrapporten er kun tilgængelig for ejer og/eller fuldmagtshaver.

### Elinstallationsrapport

Findes der en elinstallationsrapport for ejendommen?..... Ja, se bilag  
Oplysninger er indhentet d. 7. maj 2026

Bemærk: Elinstallationsrapport er kun tilgængelig for ejer og/eller fuldmagtshaver.

### Byggesag

Er der igangværende byggesag for ejendommen?..... Nej  
Oplysninger er indhentet d. 7. maj 2026

Bemærk: Visse byggesagstyper ikke registreres i BBR. Det kan f.eks. gælde byggesager vedr. tekniske anlæg (master, gylletanke m.v.) eller byggesager vedr. konstruktionsændringer i etageejendomme (gennembrydning af bærende vægge, udvendige altaner m.v.). Man skal også være opmærksom på, at byggesager, der ikke kræver ibrugtagningstilladelse, godt kan være afsluttet i BBR, selvom der stadig udestår nogle afsluttende dokumenter i sagen. Sådanne forhold vil ikke blive vist som verserende byggesag, men vil ofte være noteret på BBR-meddelelsen.

### Byggeskadeforsikring

Er der bygninger på ejendommen, som er dækket af byggeskadeforsikring?..... Nej  
Oplysninger er indhentet d. 7. maj 2026

Bemærk: Oplysninger vedr. byggeskadeforsikring er opdelt i oplysninger fra hhv. BBR og BSFS. Eventuelle eftersyns-, skades-, og bearbejdet eftersynsrapporter er kun tilgængelige for ejer og/eller fuldmagtshaver.

### Olietanke

Er der registreret oplysninger om olietanke på ejendommen?..... Nej  
Oplysninger er indhentet d. 7. maj 2026

Bemærkning: Olietankens registrering i BBR er ikke i sig selv en garanti for at tanken er lovlig. Der vises ikke oplysninger om tanke, der er fjernet fra ejendommen

### Fredede bygninger

Er der registreret fredede bygninger på ejendommen?..... Nej  
Oplysninger er indhentet d. 7. maj 2026

### Bevaringsværdi

Er der angivet en bevaringsværdi for ejendommen?..... Nej  
Oplysninger er indhentet d. 7. maj 2026

Bemærk: Hvis en bygning har en "Bevaringsværdi", er det ikke automatisk ensbetydende med, at den er udpeget som "Bevaringsværdig". Kontakt kommunen for at finde ud af om bygningen er udpeget som bevaringsværdig

### Flexboligtilladelse

Er der registreret flexboliger på ejendommen?..... Nej  
Oplysninger er indhentet d. 7. maj 2026

## Økonomi

## Ejendoms- og grundværdi

Hvad er ejendommens værdi ifølge den offentlige vurdering?..... 873.000 kr.

Oplysninger er indhentet d. 7. maj 2026

Bemærk: I Ejendomsdatarapporten vises kun de endelige vurderinger, være derfor opmærksom på, at dette kan afvige fra boligbeskatningsgrundlaget, som kan være på grundlag af foreløbige vurderinger. Fejl eller mangler i BBR-oplysninger har en stor betydning for beregning af ejendomsvurdering. Det er boligejerens ansvar at opdatere oplysningerne via: <https://ret.bbr.dk/>. Ydermere, skal man være opmærksom på ejendomsvurdering og kompensation i dødsbo. Hvis der findes en ny ejendomsvurdering af afdødes ejendom, kan den bruges i dødsboet. Læs mere på <https://www.vurderingsportalen.dk/ejerbolig/ejendomsvurdering/emner-vejledninger-og-frister/ejendomsvurdering-og-kompensation-i-doedsbo>.

## Ejendomsskat

Hvad er ejendomsskatten?..... Oplysninger hentet. Se detaljeret besvarelse.

Oplysninger er indhentet d. 7. maj 2026

Bemærk: Indefrosne grundskyldstigninger og efterreguleringer vedr. grundskyld for årene indtil 2024, forfalden gæld til kommunen for 2024 og oplysninger om ejendomsbidrag kan pt. kun erhverves via <https://www.borger.dk/> eller ved henvendelse til kommunen. Beskatningsgrundlagene for ejendomsskatter kan både være på baggrund af en endelig og en foreløbig vurdering. Stigningsbegrænsning for grundskyld for 2024 og fremadrettet fremgår ikke af i Ejendomsdatarapporten.

## Statslig indefrysning af stigning i grundskyld og ejendomsværdiskat

Er der statslig indefrysning på ejendommen?..... 0 kr 752,53 kr

Oplysninger er indhentet d. 7. maj 2026

Bemærk: Ejendomsdatarapporten indeholder kun statslige indefrysningsslån, som har panteret på ejendommen. Eventuelle tillægsslån bliver først en del af indefrysningsslån i Ejendomsdatarapporten, når disse har fået panteret på ejendommen.

## Huslejenævnsager

Er der registreret én eller flere huslejenævnsager eller ankenævnsager for ejendommen?..... Nej

Oplysninger er indhentet d. 7. maj 2026

Bemærk: Databasen for Huslejenævnsager er pt. ikke fuldt opdateret for alle kommuners vedkommende. Se <https://www.huslejenaevn.dk/kommuneerklæringer> for en liste over kommuner, der har bekræftet at have overført alle sager fra og med en angivet dato. Hvis kommunen fremgår af listen, er svaret i Ejendomsrapporten reviderende, jf. kommunens svar. Ellers anbefales det at kontakte kommunen for at få opdateret information.

## Planer

### Zonestatus

Hvilken zonestatus er registreret for ejendommen?..... Landzone

Oplysninger er indhentet d. 7. maj 2026

### Lokalplaner

Foreligger der lokalplaner eller lokalplanforslag for ejendommen?..... Nej

Oplysninger er indhentet d. 7. maj 2026

Bemærk: Anvendelses- og delområdespecifikke oplysninger for lokalplaner kan læses i plandokumentet for lokalplanen.

### Landzonetilladelser

Er der givet en landzonetilladelse til ejendommen?..... Ja

Oplysninger er indhentet d. 7. maj 2026

### Kommuneplaner

Foreligger der kommuneplaner eller kommuneplanforslag for ejendommen?..... Ja

Oplysninger er indhentet d. 7. maj 2026

Bemærk: Anvendelsesspecifikke oplysninger for kommuneplanrammer kan læses i plandokumentet for kommuneplanrammen.

### Spildevandsplaner

Er ejendommen beliggende indenfor en spildevandsplan?..... Ja

Oplysninger er indhentet d. 7. maj 2026

Bemærk: Kloaktyper omtalt i planer er ikke nødvendigvis den samme som de aktuelle afløbsforhold på ejendommen.

### Varmeplaner

Foreligger der varmeplaner for ejendommen?.....39..... Nej  
Oplysninger er indhentet d. 7. maj 2026

### Varmeforsyning

Er der mulighed for kollektiv varmforsyning eller er der forsyningsforbud?..... Nej  
Oplysninger er indhentet d. 7. maj 2026  
Bemærk, at oplysningen er opdelt i hhv. Forsyningsområde, Område med forsyningsforbud samt Område med tilslutningspligt. Aktuell varmforsyning kan ses af BBR meddelelsen.

### Vejforsyning

Hvad er vejstatus for vejene i området omkring ejendommen?..... Se bilag  
Oplysninger er indhentet d. 7. maj 2026

### Vejdirektoratets projekter

Er ejendommen beliggende nær Vejdirektoratets projekter?..... Nej  
Oplysninger er indhentet d. 7. maj 2026

### Hovedstadsområdets transportkorridorer

Er ejendommen helt eller delvist beliggende indenfor hovedstadsområdets transportkorridorer?..... Nej  
Oplysninger er indhentet d. 7. maj 2026

### Landsplandirektiv "Baltic Pipe"

Er ejendommen helt eller delvist beliggende indenfor arealreservationen for Baltic Pipe?..... Nej  
Oplysninger er indhentet d. 7. maj 2026

### Landsplandirektiv "Udviklingsområder"

Er ejendommen helt eller delvist beliggende indenfor et udviklingsområde?..... Nej  
Oplysninger er indhentet d. 7. maj 2026

### Råstofplaner

Er ejendommen beliggende i et råstofområde?..... Nej  
Oplysninger er indhentet d. 7. maj 2026  
Bemærk: Graveområder, interesseområder og arealer med anmeldte rettigheder skal som udgangspunkt friholdes for aktiviteter, som varigt kan forhindre eller besværliggøre senere råstofindvinding.

---

## Spildevand og drikkevand

### Aktuelle afløbsforhold

Er der aktuelle afløbsforhold registreret for ejendommen?..... Nej  
Oplysninger er indhentet d. 7. maj 2026

### Tilladelser vedr. spildevandsforhold på ejendommen

Er der registreret tilladelser vedr. spildevandsforhold på ejendommen?..... Nej  
Oplysninger er indhentet d. 7. maj 2026

### Påbud vedr. spildevandsforhold på ejendommen

Er der registreret påbud vedr. spildevandsforhold på ejendommen?..... Nej  
Oplysninger er indhentet d. 7. maj 2026

### Medlemskab af spildevandsforsyning

Er der registreret medlemskab af spildevandsforsyningselskab på ejendommen?..... Nej  
Oplysninger er indhentet d. 7. maj 2026

### Aktuel vandforsyning

Er der aktuel vandforsyning registreret for ejendommen?..... Nej  
Oplysninger er indhentet d. 7. maj 2026

### Påbud/dispensationer/anbefalinger vedr. vandindvindingsanlæg/-boringer på ejendommen

Findes der på ejendommen vandindvindingsanlæg/-boringer, hvortil der er udstedt påbud eller givet kogeanbefaling?..... Nej

### Grundvand - Drikkevandsinteresser

Er ejendommen beliggende i et område med drikkevandsinteresser?..... Ja  
Oplysninger er indhentet d. 7. maj 2026

### Grundvand - Følsomme indvindingsområder

Er ejendommen beliggende i et følsomt indvindingsområde?..... Nej  
Oplysninger er indhentet d. 7. maj 2026

---

## Jordforurening

### Jordforureningsattest

Findes der jordforureningsattest for ejendommen?..... Ja, se bilag  
Oplysninger er indhentet d. 7. maj 2026

### Kortlagt jordforurening

Er der kortlagt jordforurening for ejendommen?..... Nej  
Oplysninger er indhentet d. 7. maj 2026

### Områdeklassificering

Er ejendommen beliggende i et område klassificeret som er lettere forurenet?..... Nej  
Oplysninger er indhentet d. 7. maj 2026

### Påbud iht. jordforureningsloven

Er der på ejendommen registreret påbud iht. jordforureningsloven i arealinformationssystemet (DAI)?..... Nej  
Oplysninger er indhentet d. 7. maj 2026

---

## Natur, skov og landbrug

### Fredskov

Er ejendommen pålagt fredskovspligt?..... Nej  
Oplysninger er indhentet d. 7. maj 2026

### Majoratsskov

Er der noteret majoratsskov på ejendommen?..... Nej  
Oplysninger er indhentet d. 7. maj 2026

### Beskyttet natur

Er der beskyttede naturtyper eller beskyttede vandløb på ejendommen?..... Nej  
Oplysninger er indhentet d. 7. maj 2026  
Bemærk, at oplysningen er opdelt i hhv. "Beskyttede naturtyper" og "Beskyttede vandløb".

### Internationale naturbeskyttelsesområder

Er der arealer, der er udpeget som internationalt naturbeskyttelsesområde på ejendommen?..... Nej  
Oplysninger er indhentet d. 7. maj 2026  
Internationale naturbeskyttelsesområder består af hhv. Fuglebeskyttelsesområder, Habitatområder samt Ramsarområder.

### Landbrugspligt

Er ejendommen pålagt landbrugspligt?..... Nej  
Oplysninger er indhentet d. 7. maj 2026

---

## Fredede fortidsminder, bygge- og beskyttelseslinjer

### Fredede fortidsminder og fortidsmindebeskyttelseslinjer

Er der registreret fredede fortidsminder/fortidsmindebeskyttelseslinjer på ejendommen?.....41..... Nej  
Oplysninger er indhentet d. 7. maj 2026

### Beskyttede sten- og jorddiger

Er der beskyttede sten- eller jorddiger på ejendommen?..... Nej  
Oplysninger er indhentet d. 7. maj 2026  
Bemærk: Oplysningen er vejledende og må derfor ikke anvendes til at afgøre, om der er beskyttede diger i et område.

### Skovbyggelinjer

Er ejendommen beliggende indenfor en skovbyggelinje?..... Ja  
Oplysninger er indhentet d. 7. maj 2026  
Bemærk: Byggelinjen kan enten være registreret som gældende eller ophævet.

### Sø- og åbeskyttelseslinjer

Er ejendommen beliggende indenfor en sø- eller åbeskyttelseslinje?..... Nej  
Oplysninger er indhentet d. 7. maj 2026  
Bemærk, at oplysningen er opdelt i hhv. Søbeskyttelseslinjer og Åbeskyttelseslinjer.

### Kirkebyggelinjer

Er ejendommen beliggende indenfor en kirkebyggelinje?..... Nej  
Oplysninger er indhentet d. 7. maj 2026

### Klitfredningslinje

Er ejendommen beliggende indenfor en klitfredningslinje?..... Nej  
Oplysninger er indhentet d. 7. maj 2026

### Strandbeskyttelseslinje

Er ejendommen beliggende indenfor en strandbeskyttelseslinje?..... Nej  
Oplysninger er indhentet d. 7. maj 2026

---



## EJENDOMS DATA RAPPORT

### Samvurderet Ejendom

Rapport købt 07/05 2026

Rapport færdig 07/05 2026

Den ved rapportbestillingen  
oplyste tvangsauktionsdato:  
01/07 2026

# Bygninger

42

## BBR-meddelelsen

Findes der en BBR-meddelelse for ejendommen?..... Ja, se bilag

BBR-meddelelsen viser de oplysninger, kommunen har registreret om en ejendom i Bygnings- og Boligregisteret (BBR). Oplysningerne på BBR-meddelelsen er et udtryk for de faktiske forhold på ejendommen, også selvom de ikke nødvendigvis er lovlige. Ansvar for oplysningernes rigtighed på BBR-meddelelsen ligger hos ejeren af ejendommen.

## BBR-meddelelsen

BBR-meddelelsen viser de oplysninger, kommunen har registreret om en ejendom i Bygnings- og Boligregisteret (BBR). Oplysningerne på BBR-meddelelsen dækker bl.a. areal, beliggenhed, anvendelse, installationer, vand- og afløbsforhold og ydervægs- og tagdækningsmaterialer. Oplysningerne i BBR-meddelelsen skal afspejle de faktiske forhold på ejendommen - også selvom de ikke nødvendigvis er lovlige. Ansvar for at oplysningerne på BBR-meddelelsen er korrekte, ligger hos ejeren.

Oplysninger er indhentet d. 7. maj 2026

BBR meddelelse..... Se bilag BBR-meddelelse - 3015408 - Nyborg Kommune

Berører følgende BFE-numre/matrikelnumre  
BFE-nummer 3015408

Oplysninger er indhentet d. 7. maj 2026

BBR meddelelse..... Se bilag BBR-meddelelse - 3015411 - Nyborg Kommune

Berører følgende BFE-numre/matrikelnumre  
BFE-nummer 3015411

## Kontaktoplysninger

Administrativ myndighed..... Kommunen

## Energimærkning

Findes der en energimærkning for ejendommen?..... Ja, se bilag

Et energimærke er en vurdering af en bygnings energimæssige tilstand. En bolig, der sælges, skal have et gyldigt energimærke udarbejdet af en energikonsulent.

## Energimærkning

Et energimærke er en vurdering af en bygnings energimæssige tilstand. En bolig, der sælges, skal have et gyldigt energimærke udarbejdet af en energikonsulent jf. bekendtgørelse om energimærkning af bygninger.

Oplysninger er indhentet d. 7. maj 2026

Dato for indberetning af energimærke..... 21-10-2025

Husnummer..... 58

Bygningsnummer..... 1

Energiklasse..... D

Energimærkerapport..... Se bilag Energimaerkning\_3015411\_343863424  
Energimærket er gyldigt indtil..... 21-10-2035  
Berører følgende BFE-numre/matrikelnumre  
BFE-nummer 3015411

### Kontaktoplysninger

Administrativ myndighed..... Energistyrelsen  
Adresse..... Carsten Niebuhrs Gade 43, 1577 København V  
Telefonnummer..... 33926700  
Email..... emo-info@ens.dk  
Web..... <https://ens.dk/ansvarsomraader/energimaerkning-af-bygninger>

---

## Tilstandsrapport

Findes der en tilstandsrapport for ejendommen?..... Ja, se bilag

En tilstandsrapport er resultatet af en bygningsgennemgang foretaget af en beskikket bygnings-sagkyndig.  
Tilstandsrapporten er en samlet skriftlig vurdering af en boligs synlige skader og tegn på skader.

Bemærk: Tilstandsrapporten er kun tilgængelig for ejer og/eller fuldmagtshaver.

---

### Tilstandsrapport

En tilstandsrapport er resultatet af en bygningsgennemgang foretaget af en beskikket bygnings-sagkyndig.  
Tilstandsrapporten er en samlet skriftlig vurdering af en boligs synlige skader og tegn på skader. Den bygnings-sagkyndige sammenligner boligen med andre boliger af samme type og alder - ikke et nyt hus. Udover tilstandsrapporten skal sælger for at anvende huseftersynsordningen have en autoriseret elinstallatørvirksomhed til at udarbejde en elinstallationsrapport med resultatet af en gennemgang af boligens elinstallationer. Se punktet Elinstallationsrapport. Huseftersynsordningen er frivillig, men en forudsætning for, at sælger kan undgå at hæfte for skjulte skader ved boligen, og at køber kan tegne en ejerskitteforsikring.

Oplysninger er indhentet d. 7. maj 2026

### Tilstandsrapport - 3073220

Løbenummer..... H-25-04245-0237  
Dato for indberetning..... 21-10-2025  
Tilstandsrapport..... Se bilag Tilstandsrapport\_3015411\_3073220  
Berører følgende BFE-numre/matrikelnumre  
BFE-nummer 3015411

### Tilstandsrapport - 1517247

Løbenummer..... H517218  
Tilstandsrapport..... Se bilag Tilstandsrapport\_3015411\_1517247  
Berører følgende BFE-numre/matrikelnumre  
BFE-nummer 3015411

### Tilstandsrapport - 1491808

Løbenummer..... H449854  
Tilstandsrapport..... Se bilag Tilstandsrapport\_3015411\_1491808  
Berører følgende BFE-numre/matrikelnumre  
BFE-nummer 3015411

### Kontaktoplysninger

Administrativ myndighed..... Erhvervsstyrelsen  
Adresse..... Esbjerg Brygge 30, 6700 Esbjerg  
Telefonnummer..... 33732000

Email..... 44@erst.dk  
Web..... <https://www.sik.dk/>

---

## Elinstallationsrapport

Findes der en elinstallationsrapport for ejendommen?..... Ja, se bilag

En elinstallationsrapport er resultatet af en autoriseret elinstallatørvirksomheds gennemgang af bygningens elinstallationer under huseftersynsordningen. Rapporten giver en professionel og objektiv gennemgang af elinstallationernes tilstand.

Bemærk: Elinstallationsrapport er kun tilgængelig for ejer og/eller fuldmagtshaver.

---

## Elinstallationsrapport

---

En elinstallationsrapport indeholder resultatet af gennemgangen af bygningens el-installationer. Ved gennemgangen vurderes elinstallationernes funktionsdygtighed og hvorvidt de opfylder de krav, som var gældende, da de blev udført eller ændret. Udover elinstallationsrapporten skal sælger for at anvende huseftersynsordningen have en bygningssagkyndig til at udarbejde en tilstandsrapport med resultatet af en gennemgang af bygningernes synlige skader og tegn på skader. Se Tilstandsrapport. Huseftersynsordningen er frivillig, men er en forudsætning for at sælger kan undgå at hæfte for skjulte skader ved boligen, og for at køber kan tegne en ejerskifteforsikring.

Oplysninger er indhentet d. 7. maj 2026

### Elinstallationsrapport - 3073222

Dato for indberetning..... 21-10-2025

Elinstallationsrapport..... Se bilag Elinstallationsrapport\_3015411\_3073222

Berører følgende BFE-numre/matrikelnumre  
BFE-nummer 3015411

### Kontaktoplysninger

Administrativ myndighed..... Erhvervsstyrelsen

Adresse..... Esbjerg Brygge 30, 6700 Esbjerg

Telefonnummer..... 33732000

Email..... mo@erst.dk

Web..... <https://www.sik.dk/>

---

## Byggesag

Er der igangværende byggesag for ejendommen?..... Nej

En byggesag vedrører nybyggeri, til/ombygning, ændret anvendelse eller nedrivning (hel eller delvis). Kommunen registrerer oplysninger om byggesagen i Bygnings- og Boligregistret (BBR), fx om byggeriets omfang, anmeldelse/ansøgning, tilladelser, påbegyndelse og fuldførelse. Visse byggesagstyper registreres ikke i BBR.

Bemærk: Visse byggesagstyper ikke registreres i BBR. Det kan f.eks. gælde byggesager vedr. tekniske anlæg (master, gylletanke m.v.) eller byggesager vedr. konstruktionsændringer i etageejendomme (gennembrydning af bærende vægge, udvendige altaner m.v.). Man skal også være opmærksom på, at byggesager, der ikke kræver ibrugtagningstilladelse, godt kan være afsluttet i BBR, selvom der stadig udestår nogle afsluttende dokumenter i sagen. Sådanne forhold vil ikke blive vist som verserende byggesag, men vil ofte være noteret på BBR-meddelelsen.

---

## Byggesag

---

En byggesag vedrører byggeri, herunder tilbygninger, væsentlige ombygninger, væsentlige anvendelsesændringer, lovliggørelse eller nedrivning (hel eller delvis). Et byggearbejde må ikke påbegyndes

uden byggetilladelse fra kommunen, som er bygningsmyndighed. I mindre byggesager er der ikke krav om byggetilladelse, under forudsætning af, at bygningsreglementet overholdes. Med bygningsreglementet BR18, skal kommunerne ikke længere påse de tekniske krav for byggeriet i byggesagsbehandling, men der er fortsat krav om byggetilladelse. Den tekniske byggesagsbehandling for byggeri der er omfattet af certificeringsordningen dvs. mere komplekst byggeri i relation til konstruktioner og brand skal herefter dokumenteres af certificerede rådgivere. For andre tekniske krav i bygningsreglementet skal kommunerne gennemføre en efterfølgende stikprøvekontrol i den dokumentation, som indsendes i forbindelse med ibrugtagningstilladelsen.

### Kontaktoplysninger

Administrativ myndighed..... Kommunen

---

## Byggeskadeforsikring

Er der bygninger på ejendommen, som er dækket af byggeskadeforsikring?..... Nej

Siden 1. april 2008 har professionelle bygherrer været forpligtet til at tegne en byggeskadeforsikring i forbindelse med nybyggeri af private helårsboliger. Forsikringspligten gælder fra 1. juli 2012 i nogle tilfælde også, når der etableres nye boligenheder i eksisterende byggeri. Hvis ejendommen er omfattet af byggeskadeforsikring, vil der være en eftersynsrapport for hhv. 1-års og 5-års eftersyn.

Bemærk: Oplysninger vedr. byggeskadeforsikring er opdelt i oplysninger fra hhv. BBR og BSFS. Eventuelle eftersyns-, skades-, og bearbejdet eftersynsrapporter er kun tilgængelige for ejer og/eller fuldmagtshaver.

---

### Byggeskadeforsikring BBR

---

Her kan der ses detaljerede oplysninger vedr. en eventuel byggeskadeforsikring. Hvis der er byggeskadeforsikring for en bygning, vil eventuelle eftersynsrapporter kunne ses under "Byggeskadeforsikring BSFS". Byggeskadeforsikringsordningen gælder for alle.

Oplysninger er indhentet d. 7. maj 2026

### Bygning 3

Er det registreret i BBR, at bygningen er dækket af byggeskadeforsikring?..... Nej

Berører følgende BFE-numre/matrikelnumre  
BFE-nummer 3015408  
BFE-nummer 3015411

### Kontaktoplysninger

Administrativ myndighed..... Kommunen

---

### Byggeskadeforsikring BSFS

---

Her kan der ses eventuelle eftersynsrapporter for eftersyn, som er udført efter hhv. 1 år og 5 år, hvis der er byggeskadeforsikring for ejendommen. Eftersynsrapporterne vises dog kun for ejer eller fuldmagtshaver. Under "Byggeskadeforsikring BBR" kan der ses yderligere oplysninger vedr. forsikringen.

Oplysninger er indhentet d. 7. maj 2026

Er det registreret i BSFS, at der er byggeskadeforsikring for bygningen?..... Nej

Status..... Ingen byggeskadeforsikring registreret.

Berører følgende BFE-numre/matrikelnumre  
BFE-nummer 3015408  
BFE-nummer 3015411

### Kontaktoplysninger

Administrativ myndighed..... Kommunen

---

Er der registreret oplysninger om olietanke på ejendommen?..... Nej

Kommunen registrerer oplysninger om olietanke i Bygnings- og boligregisteret (BBR). Oplysningerne stammer typisk fra den af ejer eller bruger indsendte tankattest. Det bemærkes at olietankens registrering i BBR ikke i sig selv er en garanti for at tanken er lovlig. Der vises ikke oplysninger om tanke, der er fjernet fra ejendommen.

Bemærkning: Olietankens registrering i BBR er ikke i sig selv en garanti for at tanken er lovlig. Der vises ikke oplysninger om tanke, der er fjernet fra ejendommen

---

## Olietanke

---

For enhver olietank på en ejendom, skal der indberettes oplysninger til kommunen. Dette gælder uanset om tanken/tankene er i brug eller om de er sløjfede. Når en olietank sløjfes, kan den enten forblive på stedet eller fjernes. Der er fastsat regler om hvornår en olietank skal sløjfes, herunder sløjfningsterminer for forskellige typer af tanke samt regler for hvordan en olietank skal sløjfes.

Olietankene vil typisk være registreret med oplysning om fabrikations og etableringsår, en række tekniske data samt oplysning om evt. reovering og/eller sløjfning. Oplysningerne registreres i Bygnings- og boligregisteret (BBR) og stammer typisk fra den af ejer eller bruger indsendte tankattest. Det bemærkes at olietankens registrering i BBR ikke i sig selv er en garanti for at tanken er lovlig. Der vises ikke oplysninger om tanke, der er fjernet fra ejendommen. Andre detaljerede oplysninger om olietankene fremgår også i BBR-meddelelsen.

### Kontaktoplysninger

Administrativ myndighed..... Kommunen

---

## Fredede bygninger

Er der registreret fredede bygninger på ejendommen?..... Nej

Der er ca. 7.100 fredede bygninger i Danmark. Det er bygninger, som har væsentlig kulturhistorisk og/eller arkitektonisk værdi. Alle fredede bygninger er fredet både udvendigt og indvendigt, og der skal søges om tilladelse hos Slots- og Kulturstyrelsen til alle bygningsarbejder, som går ud over almindelig vedligeholdelse.

---

## Fredede bygninger

---

Der er ca. 7.100 fredede bygninger i Danmark. Størstedelen af dem er privatejede.

Ejeren af en fredet ejendom har pligt til at holde bygningen i forsvarlig stand. Det betyder, at fredningsværdierne skal opretholdes, og at taget, ydervæggene, dørene og vinduerne som minimum skal være tætte og i orden. Alle fredede bygninger er fredet både ind- og udvendigt. Når en bygning er fredet skal der søges om tilladelse hos Slots- og Kulturstyrelsen til alle bygningsarbejder, der går ud over almindelig vedligeholdelse. Både små og store ændringer kræver tilladelse. Lige fra en tagomlægning eller flytning af en skillevæg, til opsætning af et skilt på facaden.

Undtaget er dog de typer af bygningsarbejder, som fremgår af "Underretningsbekendtgørelsen" nr. 1588 af 28. juni 2021.

Der ydes ikke erstatning i forbindelse med bygningsfredning, men fredede bygninger er omfattet af flere direkte og indirekte støtteordninger.

Registreringen af de fredede bygninger er Slots- og Kulturstyrelsens ansvar, og den finder sted i henhold til lov om bygningsfredning og bevaring af bygninger samt bymiljøer.

### Kontaktoplysninger

Administrativ myndighed..... Slots- og Kulturstyrelsen

Adresse..... Hammerichsgade 14, DK-1611, 1611 København

Telefonnummer..... 33954200

Email..... post@slks.dk

Web..... <http://slks.dk>

---

## Bevaringsværdi

Er der angivet en bevaringsværdi for ejendommen?.....47..... Nej

I Slots- og Kulturstyrelsens register "Fredede og Bevaringsværdige Bygninger" (FBB) er der p.t. knap 360.000 bygninger, hvis bevaringsværdi er blevet vurderet på baggrund af arkitektur, kulturhistorie, miljømæssig påvirkning, originalitet og tilstand. Vurderingen gælder alene bygningernes ydre.

En del af disse bygninger er udpeget som bevaringsværdige i kommuneplanen eller i en lokalplan efter planlovens og bygningsfredningslovens regler. Det betyder, at der vil være begrænsninger på mulighederne for at rive bygningen ned (kommuneplanen) og evt. også på mulighederne for at ændre bygningens ydre (lokalplan).

Bemærk: Hvis en bygning har en "Bevaringsværdi", er det ikke automatisk ensbetydende med, at den er udpeget som "Bevaringsværdig". Kontakt kommunen for at finde ud af om bygningen er udpeget som bevaringsværdig

---

## Bevaringsværdi

---

I Slots- og Kulturstyrelsens register "Fredede og Bevaringsværdige Bygninger" (FBB) er der p.t. knap 360.000 bygninger, hvis bevaringsværdi er blevet vurderet på baggrund af arkitektur, kulturhistorie, miljømæssig påvirkning, originalitet og tilstand. Hvert af disse forhold vurderes på en skala fra 1-9 og sammenfattes til en samlet bevaringsværdi for bygningen. Vurderingen af bevaringsværdien bygger på et helhedsindtryk af bygningens kvalitet og tilstand. Værdierne 1-3 regnes for en høj værdi, 4-6 for middel værdi og 7-9 for lav værdi. Når der sker ændringer med bygningen, kan karaktererne ændre sig, og der bliver muligvis behov for at korrigere bevaringsværdien.

En del af disse bygninger med bevaringsværdi er udpeget som bevaringsværdige i kommuneplanen eller i en lokalplan efter planlovens og bygningsfredningslovens regler. Det betyder, at der vil være begrænsninger på mulighederne for at rive bygningen ned (kommuneplanen) og evt. også på mulighederne for at ændre bygningens ydre (lokalplan). Kontakt kommunen for at finde ud af om bygningen er udpeget som bevaringsværdig.

## Kontaktoplysninger

Administrativ myndighed..... Kommunen

---

## Flexboligtilladelse

Er der registreret flexboliger på ejendommen?..... Nej

En flexboligtilladelse udstedes af kommunen. En flexboligtilladelse giver ejeren af en helårsbolig mulighed for at benytte sin helårsbolig som ferie- og fritidsbolig, med ret til senere at vende tilbage til at benytte boligen til helårsbeboelse uden krav om landzonetilladelse.

---

## Flexboligtilladelse

---

Flexboliger er en mulighed for at tage eksisterende helårsboliger i brug som fritidsboliger og efterfølgende kunne genoptage anvendelse som helårsbolig.

Siden 2013 har kommunerne kunne tildele en flexboligtilladelse gennem flexboligordningen, for at modvirke at flere huse står tomme og eksempelvis forfalder i landområdet, hvor befolkningstallet har været faldende. Som ejer eller som potentiel køber af en helårsbolig kan man derfor ansøge kommune om at benytte sin helårsbolig som ferie- og fritidsbolig, med ret til senere at vende tilbage at benytte boligen til helårsbeboelse uden krav om landzonetilladelse. Det er kun helårsboliger, der kan få flexboligstatus.

Oplysninger er indhentet d. 7. maj 2026

Er det noteret, at der er registreret flexboliger på bestemt fast ejendom?..... Nej

Berører følgende BFE-numre/matrikelnumre  
BFE-nummer 3015408  
BFE-nummer 3015411

## Kontaktoplysninger

Administrativ myndighed..... Kommunen

---



## EJENDOMS DATA RAPPORT

### Samvurderet Ejendom

Rapport købt 07/05 2026

Rapport færdig 07/05 2026

Den ved rapportbestillingen  
oplyste tvangsauktionsdato:  
01/07 2026

# Økonomi

48

## Ejendoms- og grundværdi

Hvad er ejendommens værdi ifølge den offentlige vurdering?..... 873.000 kr.

Ved vurderingen af en ejendom fastsættes den forventelige kontantværdi i fri handel for en ejendom af den pågældende kategori, under hensyn til alder, størrelse, beliggenhed og øvrige karakteristika. Vurderingen kan afvige fra en faktisk konstateret handelspris for ejendommen. Vurderingen foretages på grundlag af de priser i fri handel, der er konstateret for sammenlignelige ejendomme (reference ejendomme) og for den pågældende ejendom selv på vurderingstidspunktet. Vurderingen foretages også på baggrund af øvrige markedsindikatorer af væsentlig betydning for vurderingen. Ejendoms- og grundværdien danner grundlaget for de statslige og kommunale ejendomsskatter.

Bemærk: I Ejendomsdatarapporten vises kun de endelige vurderinger, være derfor opmærksom på, at dette kan afvige fra boligbeskatningsgrundlaget, som kan være på grundlag af foreløbige vurderinger. Fejl eller mangler i BBR-oplysninger har en stor betydning for beregning af ejendomsvurdering. Det er bolig ejerens ansvar at opdatere oplysningerne via. <https://ret.bbr.dk/>. Ydermere, skal man være opmærksom på ejendomsvurdering og kompensation i dødsbo. Hvis der findes en ny ejendomsvurdering af afdødes ejendom, kan den bruges i dødsboet. Læs mere på <https://www.vurderingsportalen.dk/ejebolig/ejendomsvurdering/emner-vejledninger-og-frister/ejendomsvurdering-og-kompensation-i-doedsbo>.

## Ejendoms- og grundværdi

Vurderingsstyrelsen fastsætter ejendoms- og grundværdi for alle ejendomme, der er omfattet af offentlig vurdering. Alle ejendomme har som udgangspunkt vurderingstermin hvert andet år; ejerboliger på nær særlige ejerboliger vurderes i lige år mens erhvervs-, landbrugs- og skovejendomme samt andels- og lejerboliger vurderes i ulige år. Dog kan en ejendom også vurderes i mellem-året, hvis der er sket væsentlige ændringer. Vurderingen af ejerboliger sker ud fra Ejendomsvurderingsloven, hvor ejendoms- og grundværdi overordnet fastsættes til den kontantværdi, som en ejendom forventelig kan opnå i fri handel, under hensyntagen til alder, størrelse, beliggenhed og øvrige karakteristika. Den fastsatte værdi er ikke den eksakte handelspris for en ejendom, men svarer til et gennemsnitligt prisniveau ved nyere salg af sammenlignelige ejendomme i nærområdet, justeret for særlige karakteristika ved den vurderede ejendom og omgivelserne. Ejendomsværdi er værdien af ejendommen som helhed, dvs. den samlede værdi af grundareal og de bygninger, der er opført på grundarealet. Ejendomsværdien ansættes ud fra ejendommens størrelse, fremtræden og prisforholdene på vurderingstidspunktet. Grundværdi er værdien af grunden i ubebygget stand (dog inklusive værdien af eventuelt byggemodningsarbejde) under forudsætning om, at grunden vil blive anvendt og udnyttet bedst muligt i økonomisk henseende. Ejendoms- og grundværdien danner grundlaget for de statslige og kommunale ejendomsskatter, som opkræves efter Ejendomsskatteoven.

Oplysninger er indhentet d. 7. maj 2026

Vurderingsår.....	2022 år
Dato for seneste vurdering eller ændring.....	01-01-2022
Ejendomsværdi.....	873.000 kr.
Grundværdi.....	218.000 kr.
Fradrag.....	0 kr.
Stuehus grundværdi.....	0 kr.
Stuehusværdi.....	0 kr.

### Kontaktoplysninger

Administrativ myndighed..... Vurderingsstyrelsen  
Adresse..... Nykøbingvej 76, Bygning 45, 4990 Saksøbing  
Telefonnummer..... 72221616  
Web..... <https://vurderingsportalen.dk/kontakt>

## Ejendomsskat

Hvad er ejendomsskatten?..... Oplysninger hentet. Se detaljeret besvarelse. <sup>49</sup>

Læs mere om de nye boligskatter på <https://www.vurderingsportalen.dk/ejebolig/boligskat/nye-regler-fra-2024/>.

Bemærk: Indefrosne grundskyldstigninger og efterreguleringer vedr. grundskyld for årene indtil 2024, forfalden gæld til kommunen for 2024 og oplysninger om ejendomsbidrag kan pt. kun erhverves via <https://www.borger.dk/> eller ved henvendelse til kommunen. Beskatningsgrundlagene for ejendomsskatter kan både være på baggrund af en endelig og en foreløbig vurdering. Stigningsbegrænsning for grundskyld for 2024 og fremadrettet fremgår ikke af i Ejendomsdatarapporten.

---

## Ejendomsskat

---

Ejere af ejerboliger betaler som udgangspunkt to typer af ejendomsskat: Ejendomsværdiskat og grundskyld. Hvis ejendommen er kategoriseret som en landbrugs- eller skovejendom, og ejer benytter en bolig på grunden, skal der betales grundskyld – både for boligens grund, produktionsjorden og den øvrige jord (fx jord med andet erhvervsmæssigt formål) samt ejendomsværdiskat for helårsboligen (med bopæl) og/eller et sommerhus med tilhørende grund.

For erhvervsejendomme findes også to typer af ejendomsskatter; grundskyld og evt. dækningsafgift. Benytter ejer en bolig på grunden, betales endvidere ejendomsværdiskat heraf.

Ejendomsskatterne for alle ejendoms-kategorierne beregnes som udgangspunkt på baggrund af ejendoms- og grundværdi(er) iht. den seneste offentlige ejendomsvurdering fratrukket 20 % efter forsigtighedsprincippet, der dog ikke gælder ved produktionsjord. For nogle ejendomme beskattes med eventuel stigningsbegrænsning på grundskyld. Der kan tillige være individuelle fradrag i ejendomsskatterne, der bortfalder ved ejerskifte, herunder en eventuel skatterabat beregnet ved overgangen til nuværende beskatningsregler for 2024 og frem. Ejendomsskatterne bliver for størstedelen af ejendomme opkrævet via Forskudsopgørelsen/Årsopgørelsen. Juridiske ejere af ejendomme og andre særlige segmenter betaler i stedet/også ejendomsskatter over Skattekontoen.

Hvis ejendomsvurderingen for en ejerbolig – og dermed boligskatterne – stiger fra 2024, kan boligejere indefryse stigningerne med et lån med renter, som kan til- og fravælges via forskudsopgørelsen. Pensionister kan herudover optage et lån med renter til betaling af deres grundskyld.

Læs mere om:

de nye boligskatteregler på <https://www.vurderingsportalen.dk/ejebolig/boligskat/nye-regler-fra-2024/>  
boligskat ved ejendomshandel på <https://www.vurderingsportalen.dk/ejebolig/boligskat/koeb-og-salg/>  
indefrysningsslån på <https://www.vurderingsportalen.dk/ejebolig/boligskat/indefrysningsslaan/>  
pensionistlån <https://www.vurderingsportalen.dk/ejebolig/boligskat/pensionistlaan/>  
eller ejendomsskat for erhvervsejendomme herunder om moderniseret stigningsbegrænsning på <https://www.vurderingsportalen.dk/erhverv/beskatning/grundskyld/>

Hvis du har spørgsmål til ejendomsvurdering eller ejendomsskatter, skal du kontakte Vurderingsstyrelsen. Se kontaktoplysninger nedenfor.

Bemærk: Hvis vurderingstype er "Foreløbig", er den angivne beskatning forventeligt også, og beskatningen vil senere blive efterreguleret.

Oplysninger er indhentet d. 7. maj 2026

### Vurderingsejendom - Nyborg Kommune

BFE-nr..... 3015408,3015411  
VurderingsejendomID..... 995198  
Vurderingsår..... 2025  
Vurderingsoprettelsesdato..... 01-01-2025  
Vurderingskategori..... Ejerbolig til vurdering i lige aar  
Vurderingsunderkategori..... Ejendom til helaarsbeboelse i lige aar  
Vurderingstype..... Foreløbig  
Indkomstår..... 2026

Berører følgende BFE-numre/matrikelnumre  
BFE-nummer 3015408

### Ejendomsværdiskat

Kan på nuværende tidspunkt kun fremsøges via forskudsopgørelsen.

Berører følgende BFE-numre/matrikelnumre  
BFE-nummer 3015408

**Grundskyld for grund, der ikke er land- og skovejendom - Nyborg Kommune**

Beskatningsgrundlag.....	184.800 kr.
Kommunepromille.....	12,8 %
Beløb.....	2.365,44 kr.
Berører følgende BFE-numre/matrikelnumre BFE-nummer 3015408	

**Kontaktoplysninger**

Administrativ myndighed.....	Vurderingsstyrelsen
Adresse.....	Ny Østergade 9-11, 4000 Roskilde
Telefonnummer.....	72221616
Web.....	<a href="https://vurderingsportalen.dk/kontakt">https://vurderingsportalen.dk/kontakt</a>

**Statslig indefrysning af stigning i grundskyld og ejendomsværdiskat**

Er der statslig indefrysning på ejendommen?..... 0 kr 752,53 kr

Hvis boligejerens ejendomsværdiskat eller grundskyld stiger, er det muligt at låne til stigningen med et indefrysningsslån og/eller et tillægsslån. Lånet skal som hovedregel først tilbagebetales når lånet forfalder til betaling eksempelvis når ejendommen sælges.

Bemærk: Ejendomsdatarapporten indeholder kun statslige indefrysningsslån, som har panteret på ejendommen. Eventuelle tillægsslån bliver først en del af indefrysningssbeløbet i Ejendomsdatarapporten, når disse har fået panteret på ejendommen.

**Statslig indefrysning af stigning i grundskyld og ejendomsværdiskat**

Hvis ejendomsskatterne stiger, kan boligejere indefryse stigningen som et lån, der som hovedregel først skal tilbagebetales, når ejeren sælger sin ejendom. Indefrysningen sker hos staten på lånebetingelser.

Boligejer skal stille sikkerhed for betaling af lånet i form af en panteret på ejendommen. Sikkerheden opstår automatisk, når lånet stiftes, og pantet tinglyses ikke. Køber skal derfor være opmærksom på, at der kan være oprettet eventuelle indefrysningsslån.

Fra 2024 er det Skatteforvaltningen, der administrerer lånene, som kan til- og fravælges via ejers forskudsopgørelse. Lån, der er stiftet før 1. januar 2024, vil fortsat administreres af den kommune, hvor ejendommen er beliggende.

Ejendomsdatarapporten afspejler et øjebliksbillede. Vær opmærksom på, at indefrysningssbeløbet først fremgår af Ejendomsdatarapporten når lånet er beregnet og indlæst i lånesystemet – det sker i februar måned året efter indkomståret. Eksempelvis vil lån tilvalgt på forskudsopgørelsen for indkomståret 2025, først blive udstillet i Ejendomsdatarapporten fra og med februar 2026. Det vil derfor alene være allerede stiftede indefrysningsslån, som fremgår af Ejendomsdatarapporten frem til lånene er beregnet og indlæst i lånesystemet. Det er i stedet muligt at se indefrysningssbeløbet på sælgers forskudsopgørelse (for det forudgående indkomstår). Allerede stiftede lån kan ses på boligskattelaan.skat.dk.

Hvis der er flere ejere, som har indefrysningssbeløb for ejendommen, vil disse fremgå som ét samlet beløb for ejendommen i Ejendomsdatarapporten. Den enkelte ejers samlede indefrysningssbeløb kan findes på boligskattelaan.skat.dk.

Oplysninger er indhentet d. 7. maj 2026

BFE-nr.....	3015408
Samlet indefrysningssbeløb.....	0 kr
Berører følgende BFE-numre/matrikelnumre BFE-nummer 3015408	

Oplysninger er indhentet d. 7. maj 2026

BFE-nr.....	51 3015411
Samlet indefrysningssbeløb.....	752,53 kr
Berører følgende BFE-numre/matrikelnumre	
BFE-nummer 3015411	

### Kontaktoplysninger

Administrativ myndighed.....	Vurderingsstyrelsen
Adresse.....	Ny Østergade 9-11, 4000 Roskilde
Telefonnummer.....	72221616
Web.....	<a href="https://vurderingsportalen.dk/kontakt">https://vurderingsportalen.dk/kontakt</a>

---

## Huslejenævnsager

Er der registreret én eller flere huslejenævnsager eller ankenævnsager for ejendommen?.. Nej

I alle kommuner findes et huslejenævn, som afgør de tvister, der opstår imellem lejere og udlejere i private lejeboliger. Nævnet skal indberette sager til Nævnsdatabasen. Indberetningen omfatter sager, som modtages i nævnet den 1. september 2012 og senere. Der kan være tale om verserende og/eller afgjorte sager om fx om huslejens størrelse.

Bemærk: Databasen for Huslejenævnsager er pt. ikke fuldt opdateret for alle kommuners vedkommende. Se <https://www.huslejenaevn.dk/kommuneerklæringer> for en liste over kommuner, der har bekræftet at have overført alle sager fra og med en angivet dato. Hvis kommunen fremgår af listen, er svaret i Ejendomsrapporten retvisende, jf. kommunens svar. Ellers anbefales det at kontakte kommunen for at få opdateret information.

---

### Huslejenævnsager

I alle kommuner findes et huslejenævn, som afgør de tvister, der opstår imellem lejere og udlejere i private lejeboliger. Nævnet skal indberette sager til databasen Huslejenaevn.dk. Indberetningen omfatter sager, som modtages i nævnet den 1. september 2012 og senere. Der kan være tale om verserende og/eller afgjorte sager om fx huslejens størrelse. Huslejenaevn.dk fungerer på den måde, at de store nævn indberetter principielle afgørelser til offentliggørelse, mens alle nævn indberetter overordnet data om afgørelser til statistisk brug.

### Kontaktoplysninger

Administrativ myndighed.....	Kommunen
Web.....	<a href="https://www.borger.dk/bolig-og-flytning/Lejebolig/beboerklagenavn-og-huslejenaevn">https://www.borger.dk/bolig-og-flytning/Lejebolig/beboerklagenavn-og-huslejenaevn</a>

---



# EJENDOMS DATA RAPPORT

## Samvurderet Ejendom

Rapport købt 07/05 2026

Rapport færdig 07/05 2026

Den ved rapportbestillingen  
oplyste tvangsauktionsdato:  
01/07 2026

# Planer

52

## Zonestatus

Hvilken zonestatus er registreret for ejendommen?..... Landzone

Zonestatus kan være landzone, byzone eller sommerhusområde. Afhængig af zonestatus kan der være forskellige bestemmelser for anvendelse af ejendommen. I landzone skal der fx søges om landzonetilladelse ved større byggeri, mens der i byzone ofte er lokalplaner, der fastsætter regler om bebyggelse og anvendelse af arealer.

## Zonestatus

Landet er opdelt i 3 zoner: by- og landzoner og sommerhusområder. Der gælder forskellige regler alt afhængig af hvilken zone, der er tale om. Hvilke arealer, der er by- eller landzone og sommerhusområder fremgår af planlovens § 34.

Oplysninger er indhentet d. 7. maj 2026

Er matrikelnr. dækket af byzone?..... Nej

Er matrikelnr. dækket af sommerhusområde?..... Nej

Er matrikelnr. dækket af landzone?..... Ja

Berører følgende BFE-numre/matrikelnumre

Matr. nr. 7e Villumstrup By, Herrested

Matr. nr. 7h Villumstrup By, Herrested

## Kontaktoplysninger

Administrativ myndighed..... Kommunen

## Lokalplaner

Foreligger der lokalplaner eller lokalplanforslag for ejendommen?..... Nej

Grundejerne må ikke bygge nyt, ændre anvendelse osv. i strid med en lokalplan. Kommunalbestyrelsen kan – efter nabohøring – dispensere fra en lokalplan, hvis dispensationen ikke er i strid med principperne i planen.

Bemærk: Anvendelses- og delområdespecifikke oplysninger for lokalplaner kan læses i plandokumentet for lokalplanen.

## Lokalplaner, vedtagne

Lokalplaner indeholder detaljerede og bindende bestemmelser for, hvordan et bestemt, afgrænset område må benyttes eller et projekt konkret skal udføres

## Kontaktoplysninger

Administrativ myndighed..... Kommunen

## Lokalplaner, forslag

Se forklaring under "Lokalplaner, vedtagne"

## Kontaktoplysninger

Administrativ myndighed..... Kommunen

---

## Landzonetilladelser

Er der givet en landzonetilladelse til ejendommen?.....Ja

En landzonetilladelse udstedes af kommunen. Den kræves som udgangspunkt for, at man i landzone må opføre nyt byggeri eller foretage udstykning eller ændring i anvendelsen af bestående bebyggelse og ubebyggede arealer.

---

### Landzonetilladelse

---

I landzonen kræver det som udgangspunkt en landzonetilladelse at:

- opføre nyt byggeri.
  - foretage udstykning eller ændring i anvendelsen af bestående bebyggelse og ubebyggede arealer.
- Kommunalbestyrelsen er myndighed på området, men før kommunalbestyrelsen giver en landzonetilladelse, skal naboerne have lejlighed til at udtale sig. Man kan klage over afgørelsen vedr. tilladelsen til Planklagenævnet. Bemærkning: enkelte matr.nr. kan have et overlap på 0%. Dette kan skyldes, at matrikelnummerets grænser er ændret og/eller justeret. Er du i tvivl om overlappet skal du kontakte kommunen.

Oplysninger er indhentet d. 7. maj 2026

### Odensevej 56, 5853 Ørbæk

Kommune..... Nyborg

Landzonetilladelse navn..... Odensevej 56, 5853 Ørbæk

Landzonetilladelse nummer..... 2021-20324

Dato for tilladelsens ikrafttrædelse..... 12-12-2021

Tilladelsen udløber den..... 12-12-2026

Vedrører tilladelsen ændret anvendelse af bygning?..... Nej

Vedrører tilladelsen ændret anvendelse af areal?.....Ja

Vedrører tilladelsen opførsel af teknisk anlæg?..... Nej

Vedrører tilladelsen andet end de 3 ovennævnte forhold?.....Nej

Link til landzonetilladelsesdokumentet..... [https://dokument.plandata.dk/80\\_11238665\\_1679648508236.pdf](https://dokument.plandata.dk/80_11238665_1679648508236.pdf)

Berører følgende BFE-numre/matrikelnumre

Matr. nr. 7e Villumstrup By, Herrested

### Kontaktoplysninger

Administrativ myndighed..... Kommunen

---

## Kommuneplaner

Foreligger der kommuneplaner eller kommuneplanforslag for ejendommen?..... Ja

Kommuneplanen omfatter en periode på 12 år og fastlægger de overordnede mål og retningslinjer for den enkelte kommunes udvikling. Den udgør rammen for udarbejdelse af lokalplaner og er grundlag for behandling af en række sager, herunder den konkrete administration i det åbne land og ansøgninger om byggetilladelse.

Bemærk: Anvendelsesspecifikke oplysninger for kommuneplanrammer kan læses i plandokumentet for kommuneplanrammen.

---

### Kommuneplaner, vedtagne

---

Kommunerne skal efter planloven opretholde og vedligeholde kommuneplanen.

Kommuneplanen omfatter en periode på 12 år og fastlægger de overordnede mål og retningslinjer for den enkelte kommunes udvikling, både i byerne og i det åbne land. Kommunalbestyrelsen skal løbende revidere kommuneplanen.

Kommuneplanen udgør rammen for udarbejdelse af lokalplaner og er grundlag for behandling af en række sager, herunder den konkrete administration i det åbne land og ansøgninger om byggetilladelse. Kommuneplaner har delvis retsvirkning, idet de fastsætter rammebestemmelserne for delområderne og som hovedregel angiver:  
arealets overordnede anvendelse  
bebyggelsesprocent  
bebyggelsens største højde  
og andre særlige hensyn -fx bygningsbevaringshensyn

Oplysninger er indhentet d. 7. maj 2026

### Plan - Kommuneplan 21

Planens navn..... Kommuneplan 21  
Kommune..... Nyborg  
Planstatus..... Vedtaget  
Dato for vedtagelse af plan..... 14-12-2021  
Dato for ikrafttrædelse af plan..... 26-01-2022  
Link til plandokument..... [https://dokument.plandata.dk/11\\_9752565\\_1643009105485.pdf](https://dokument.plandata.dk/11_9752565_1643009105485.pdf)  
Berører følgende BFE-numre/matrikelnumre  
Matr. nr. 7e Villumstrup By, Herrested  
Matr. nr. 7h Villumstrup By, Herrested

### Kontaktoplysninger

Administrativ myndighed..... Kommunen

---

### Kommuneplaner, forslag

---

Se forklaring under "Kommuneplaner, vedtagne"

Oplysninger er indhentet d. 7. maj 2026

### Plan - Kommuneplan 25

Planens navn..... Kommuneplan 25  
Kommune..... Nyborg  
Planstatus..... Forslag  
Dato for offentliggørelse af planforslag..... 16-12-2025  
Dato for start på offentliggørelsesperioden..... 12-01-2026  
Dato for slut på offentliggørelsesperioden..... 09-03-2026  
Link til plandokument..... [https://dokument.plandata.dk/11\\_11345763\\_1767944345235.pdf](https://dokument.plandata.dk/11_11345763_1767944345235.pdf)  
Berører følgende BFE-numre/matrikelnumre  
Matr. nr. 7e Villumstrup By, Herrested  
Matr. nr. 7h Villumstrup By, Herrested

### Kontaktoplysninger

Administrativ myndighed..... Kommunen

---

### Kommuneplanramme, vedtaget

---

Se forklaring under "Kommuneplaner, vedtagne"

### Kontaktoplysninger

Administrativ myndighed..... Kommunen

---

### Kommuneplanramme, forslag

---

Se forklaring under "Kommuneplaner, vedtagne"

**Kontaktoplysninger**

Administrativ myndighed..... Kommunen

---

**Kommuneplanstrategi, vedtaget**

---

Se forklaring under "Kommuneplaner, vedtagne"

Oplysninger er indhentet d. 7. maj 2026

**Plan - Planstrategi 2019**

Planens navn..... Planstrategi 2019

Plannummer..... 2019

Kommune..... Nyborg

Planstatus..... Vedtaget

Omfang af revision..... Delvis revision af områder eller planemner

Dato for vedtagelse af plan..... 28-01-2020

Dato for ikrafttrædelse af plan..... 04-02-2020

Link til plandokument..... [https://dokument.plandata.dk/70\\_9683804\\_1580284910830.pdf](https://dokument.plandata.dk/70_9683804_1580284910830.pdf)

Berører følgende BFE-numre/matrikelnumre

Matr. nr. 7e Villumstrup By, Herrested

Matr. nr. 7h Villumstrup By, Herrested

**Plan - Planstrategi 2023**

Planens navn..... Planstrategi 2023

Kommune..... Nyborg

Planstatus..... Vedtaget

Omfang af revision..... Delvis revision af områder eller planemner

Dato for vedtagelse af plan..... 30-04-2024

Dato for ikrafttrædelse af plan..... 06-05-2024

Link til plandokument..... [https://dokument.plandata.dk/70\\_11285868\\_1714998533500.pdf](https://dokument.plandata.dk/70_11285868_1714998533500.pdf)

Berører følgende BFE-numre/matrikelnumre

Matr. nr. 7e Villumstrup By, Herrested

Matr. nr. 7h Villumstrup By, Herrested

**Kontaktoplysninger**

Administrativ myndighed..... Kommunen

---

**Kommuneplanstrategi, forslag**

---

Se forklaring under "Kommuneplaner, vedtagne"

**Kontaktoplysninger**

Administrativ myndighed..... Kommunen

---

**Kommuneplantillæg, vedtaget**

---

Se forklaring under "Kommuneplaner, vedtagne"

**Kontaktoplysninger**

Administrativ myndighed..... Kommunen

---

**Kommuneplantillæg, forslag**

---

Se forklaring under "Kommuneplaner, vedtagne

### Kontaktoplysninger

Administrativ myndighed..... Kommunen

### Kommuneplantillæg, vvm, vedtaget

Se forklaring under "Kommuneplaner, vedtagne

### Kontaktoplysninger

Administrativ myndighed..... Kommunen

### Kommuneplantillæg, vvm, forslag

Se forklaring under "Kommuneplaner, vedtagne

### Kontaktoplysninger

Administrativ myndighed..... Kommunen

### Konsekvensområder for produktionserhverv

Konsekvensområder for produktionserhverv er områder, hvor nærliggende produktionsvirksomheder kan påvirke omgivelserne med støj, lugt, støv og luftforurening. Det er vigtigt at være opmærksom på, at daglige aktiviteter i disse områder kan blive påvirket af disse gener, og at der kan være begrænsninger for anvendelsen af ejendomme beliggende i disse områder. Konsekvensområder har ikke umiddelbare konsekvenser for eksisterende lovlig anvendelse. Læs mere om konsekvensområder i den gældende kommuneplan/kommuneplantillæg.

Oplysninger er indhentet d. 7. maj 2026

Er ejendommen beliggende i et konsekvensområde for produktionserhverv?..... Nej

Berører følgende BFE-numre/matrikelnumre  
Matr. nr. 7e Villumstrup By, Herrested  
Matr. nr. 7h Villumstrup By, Herrested

### Kontaktoplysninger

Administrativ myndighed..... Kommunen

### Konsekvensområder for tekniske anlæg

Konsekvensområder for tekniske anlæg er områder, hvor nærliggende tekniske anlæg kan påvirke omgivelserne med støj, lugt, støv og luftforurening. Det er vigtigt at være opmærksom på, at daglige aktiviteter i disse områder kan blive påvirket af disse gener, og at der kan være begrænsninger for anvendelsen af ejendomme beliggende i disse områder. Konsekvensområder har ikke umiddelbare konsekvenser for eksisterende lovlig anvendelse. Læs mere om konsekvensområder i den gældende kommuneplan/kommuneplantillæg.

Oplysninger er indhentet d. 7. maj 2026

Er ejendommen beliggende i et konsekvensområde for tekniske anlæg?..... Nej

Berører følgende BFE-numre/matrikelnumre  
Matr. nr. 7e Villumstrup By, Herrested  
Matr. nr. 7h Villumstrup By, Herrested

### Kontaktoplysninger

Administrativ myndighed..... Kommunen

---

## Transformationsområder

---

Transformationsområder er områder som gradvist omdannes, fx fra industri til boligformål. Det er vigtigt at være opmærksom på, at daglige aktiviteter i disse områder kan blive påvirket af støj, støv, lugt eller andre former for gener. Læs mere om transformationsområder i den gældende kommuneplan/kommuneplantillæg.

Oplysninger er indhentet d. 7. maj 2026

Er ejendommen beliggende i et transformationsområde?..... Nej

Berører følgende BFE-numre/matrikelnumre

Matr. nr. 7e Villumstrup By, Herrested

Matr. nr. 7h Villumstrup By, Herrested

### Kontaktoplysninger

Administrativ myndighed..... Kommunen

---

## Spildevandsplaner

Er ejendommen beliggende indenfor en spildevandsplan?..... Ja

Kommunernes spildevandsplaner udarbejdes for at give en samlet oversigt over den eksisterende og planlagte spildevandshåndtering i de enkelte kommuner.

Bemærk: Kloaktyper omtalt i planer er ikke nødvendigvis den samme som de aktuelle afløbsforhold på ejendommen.

---

## Kloakopland, vedtaget

---

Kloakoplande indeholder oplysninger om hvilken kloakeringsstatus ejendommene i et område har iht. kommunens planer og hvilken kloakeringsstatus de evt. planlægges at få i fremtiden. Vær opmærksom på at kloaktyper omtalt i planer ikke nødvendigvis er den samme som de aktuelle afløbsforhold på ejendommen.

Oplysninger er indhentet d. 7. maj 2026

### Kloakopland - 1L.01Ø

Er matrikelnummeret beliggende indenfor et kloakopland?..... Ja

Navn på område med kloakopland..... 1L.01Ø

Eksisterende kloaktype for området..... Spildevandskloakeret (der afledes kun spildevand)

Er der planlagt ændringer af kloakeringen i forhold til den eksisterende kloakering i det område, hvor ejendommen er beliggende?..... Nej

Berører følgende BFE-numre/matrikelnumre

Matr. nr. 7e Villumstrup By, Herrested

Matr. nr. 7h Villumstrup By, Herrested

### Kontaktoplysninger

Administrativ myndighed..... Kommunen

---

## Kloakopland, forslag

---

Se forklaring under "Kloakopland, vedtagne"

Oplysninger er indhentet d. 7. maj 2026

Er matrikelnummeret beliggende indenfor et kloakopland?..... Nej

Berører følgende BFE-numre/matrikelnumre  
 Matr. nr. 7e Villumstrup By, Herrested  
 Matr. nr. 7h Villumstrup By, Herrested

### Kontaktoplysninger

Administrativ myndighed..... Kommunen

### Udtræden af spildevandsforsyning, vedtaget

Som udgangspunkt er der tilslutningspligt til offentlig spildevandsforsyning. Denne oplysning svarer på, om kommunen evt. er indstillet på at ophæve tilslutningsretten og -pligten til spildevandsforsyning helt eller delvist.

Oplysninger er indhentet d. 7. maj 2026

Er matrikelnummeret beliggende indenfor et område, hvor kommunalbestyrelsen er indstillet på at ophæve tilslutningsretten og -pligten til spildevandsforsyning helt eller delvist?..... Nej

Berører følgende BFE-numre/matrikelnumre  
 Matr. nr. 7e Villumstrup By, Herrested  
 Matr. nr. 7h Villumstrup By, Herrested

### Kontaktoplysninger

Administrativ myndighed..... Kommunen

### Udtræden af spildevandsforsyning, forslag

Se forklaring under "Udtræden af spildevandsforsyning, vedtagne".

Oplysninger er indhentet d. 7. maj 2026

Er matrikelnummeret beliggende indenfor et område, hvor kommunalbestyrelsen har stillet forslag om at kunne ophæve tilslutningsretten og -pligten til spildevandsforsyning helt eller delvist?..... Nej

Berører følgende BFE-numre/matrikelnumre  
 Matr. nr. 7e Villumstrup By, Herrested  
 Matr. nr. 7h Villumstrup By, Herrested

### Kontaktoplysninger

Administrativ myndighed..... Kommunen

### Renseklasse

Renseklasse viser, hvilken rensklasse, der gælder i det område ejendommen ligger i og derved, hvilke renskrav ejendommens spildevandsanlæg skal opfylde. Rensklassekravet er kun relevant for ejendomme, som ikke er tilsluttet det kommunale kloaknet.

Oplysninger er indhentet d. 7. maj 2026

Er matrikelnummeret beliggende indenfor et område, hvor der er udpeget rensklasse?..... Nej

Berører følgende BFE-numre/matrikelnumre  
 Matr. nr. 7e Villumstrup By, Herrested  
 Matr. nr. 7h Villumstrup By, Herrested

### Kontaktoplysninger

Administrativ myndighed..... Kommunen

Foreligger der varmeplaner for ejendommen?..... Nej

I kommunens varmeplan fastlægges områder, der forventes at blive fjernvarmeforsynet (kollektiv varmeforsyning), herunder en forventet tidshorizont herfor, samt områder, der fremover forventes individuelt forsynet med vedvarende energi (ingen kollektiv varmeforsyning).

---

## Varmeplaner

---

I varmeplanerne udpeger kommunerne i samarbejde med relevante lokale parter, de områder, hvor det vurderes hensigtsmæssigt at etablere fjernvarme, herunder en forventet tidshorizont herfor, samt områder, hvor potentialerne for fjernvarme – eller andre alternativer - skal afklares yderligere. Dermed adresserer planerne udviklingsmulighederne for fælles lokale og individuelle varmeløsninger i områder, der ikke står over for en fjernvarmeudbygning. De godkendte varmeplaner skal som minimum omfatte de områder i kommunen, der har status som gasforsynede, herunder også ejendomme i gasforsynede områder, som har et oliefy. Planen vil skulle realiseres ved konkrete projektforslag, som udmønter den samlede varmeplan.

### Kontaktoplysninger

Administrativ myndighed..... Kommunen

---

## Varmeforsyning

Er der mulighed for kollektiv varmeforsyning eller er der forsyningsforbud?..... Nej

Oplysningen angiver, hvilken forsyningsform, der er til rådighed for området. Det kan fx være naturgas eller fjernvarme. Desuden oplyses om eventuel tilslutningspligt/forblivelsespligt til en forsyningsform samt om eventuelle forbud mod visse opvarmningstyper (typisk el).

Bemærk, at oplysningen er opdelt i hhv. Forsyningsområde, Område med forsyningsforbud samt Område med tilslutningspligt.

Aktuel varmeforsyning kan ses af BBR meddelelsen.

---

## Forsyningsområde, vedtaget

---

Et forsyningsområde er et område, som af kommunalbestyrelsen er godkendt til kollektiv varmeforsyning, dvs. fjernvarme eller individuel naturgasforsyning (også kaldt: forsyningsform). Oplysningen angiver, hvilken forsyningsform, der er til rådighed for området. Hvis området ikke er udlagt til kollektiv varmeforsyning, har bygninger i området typisk individuelle opvarmningsformer, såsom oliefy eller varmepumpe.

Oplysninger er indhentet d. 7. maj 2026

Er matrikelnummeret beliggende i et forsyningsområde?..... Nej

Berører følgende BFE-numre/matrikelnumre  
Matr. nr. 7e Villumstrup By, Herrested  
Matr. nr. 7h Villumstrup By, Herrested

### Kontaktoplysninger

Administrativ myndighed..... Kommunen

---

## Område med forsyningsforbud, vedtaget

---

Hvis det skønnes nødvendigt for gennemførelse af varmeplanlægningen, kan kommunen bestemme, at nærmere angivne opvarmningsystemer ikke må etableres i eksisterende eller ny bebyggelse inden for et afgrænset geografisk område. Sådanne forsyningsforbud foretages typisk i områder, der er eller vil blive udlagt til kollektiv varmeforsyning. Kommunalbestyrelsen kan give dispensation fra forsyningsforbuddet. Evt. dispensationer fremgår ikke af denne registrering.

Oplysninger er indhentet d. 7. maj 2026

Er matriklen beliggende i et område med forsyningsforbud?.....Nej

Berører følgende BFE-numre/matrikelnumre  
Matr. nr. 7e Villumstrup By, Herrested  
Matr. nr. 7h Villumstrup By, Herrested

### Kontaktoplysninger

Administrativ myndighed..... Kommunen

### Område med tilslutningspligt, vedtaget

Kommunalbestyrelsen kunne før 1. januar 2019 enten via et tilslutningsprojekt, som er reguleret i varmforsyningsloven, eller en lokalplan, som er reguleret i planloven, pålægge tilslutnings- eller forblivelsespligt til den kollektive varmforsyning i området.

Oplysninger er indhentet d. 7. maj 2026

Er matriklen beliggende i et område med tilslutningspligt eller forblivelsespligt?..... Nej

Berører følgende BFE-numre/matrikelnumre  
Matr. nr. 7e Villumstrup By, Herrested  
Matr. nr. 7h Villumstrup By, Herrested

### Kontaktoplysninger

Administrativ myndighed..... Kommunen

## Vejforsyning

Hvad er vejstatus for vejene i området omkring ejendommen?..... Se bilag

Der leveres kort for området omkring ejendommen. Kortet viser med farvemarkering de veje, som vejmyndigheden har registreret som værende hhv. offentlige, privat fællesveje eller private/almene veje. Status for veje uden farvemarkering er ikke oplyst. Kontakt kommunen for oplysninger om disse.

## Vejforsyning

Der leveres kort for området omkring ejendommen. Kortet viser med farvemarkering de veje, som vejmyndigheden har registreret som værende hhv. offentlige, privat fællesveje eller private/almene veje. Desuden vises en farvemarkering for offentlige veje der overvejes nedklassificeret. Status for veje uden farvemarkering er ikke oplyst. Kontakt kommunen for oplysninger om disse.

Oplysninger er indhentet d. 7. maj 2026

Kort over vejforsyning..... Se bilag Vejforsyningskort

Berører følgende BFE-numre/matrikelnumre  
Matr. nr. 7e Villumstrup By, Herrested

Oplysninger er indhentet d. 7. maj 2026

Kort over vejforsyning..... Se bilag Vejforsyningskort

Berører følgende BFE-numre/matrikelnumre  
Matr. nr. 7h Villumstrup By, Herrested

### Kontaktoplysninger

Administrativ myndighed..... Vejdirektoratet  
Adresse..... Carsten Niebuhrs Gade 43, 5. sal, 1577 København V

---

## Vejdirektoratets projekter

Er ejendommen beliggende nær Vejdirektoratets projekter?..... Nej

Der leveres kort for området omkring ejendommen. Kortet viser med farvemarkering om ejendommen er beliggende indenfor et vejforsyningsprojekt, som vejmyndigheden enten undersøger, planlægger eller er ved at anlægge. Eksisterer der ingen vejforsyningsprojekter nær ejendommen vil der ikke udarbejdes et bilag.

---

## Vejdirektoratets projekter

Der leveres kort for området omkring ejendommen. Kortet viser med farvemarkering om ejendommen er beliggende indenfor et af Vejdirektoratets projekter, som vejmyndigheden enten undersøger, planlægger eller er ved at anlægge. På kortet vil det fremgå hvilken anlægsfase som projektet befinder sig i. På kortet fremvises Vejdirektoratets projekter som en 150 meter buffer omkring projektets midterlinje. Det er vigtigt at gøre opmærksom på, at bufferen IKKE angiver projektets geometri eller udbredelse - det er alene en buffer, der kan bruges til at fremsøge info om, om en ejendom ligger i nærheden af et projekt.

### Kontaktoplysninger

Administrativ myndighed..... Vejdirektoratet

Adresse..... Carsten Niebuhrs Gade 43, 5. sal, 1577 København V

Telefonnummer..... 72443333

Web..... <https://www.vejdirektoratet.dk/>

---

## Hovedstadsområdets transportkorridorer

Er ejendommen helt eller delvist beliggende indenfor hovedstadsområdets transportkorridorer?..... Nej

Transportkorridorerne i hovedstadsområdet er arealer, der er reserveret til fremtidige motorveje og baner m.m. De er en del af den overordnede fysiske planlægning og har hjemmel i planloven. Det betyder, at de respektive grundejere ikke får erstatning for de begrænsninger, de får pålagt i denne sammenhæng. Hovedstadsområdet omfatter i denne forbindelse kommunerne i Region Hovedstaden, bortset fra Bornholms Regionskommune, samt Greve, Køge, Lejre, Roskilde, Solrød og Stevns kommuner.

---

## Hovedstadsområdets transportkorridorer

Transportkorridorerne i hovedstadsområdet er arealreservationer, der skal sikre, at fremtidige motorveje og baner m.m. kan placeres i mindst mulig konflikt med bymæssig bebyggelse. Transportkorridorerne betjener hele fingerbystrukturen trafikalt og energimæssigt, da de ligger strategisk nord-syd og øst-vest midt gennem hovedstadsområdet.

Hovedstadsområdet omfatter i denne forbindelse kommunerne i Region Hovedstaden, bortset fra Bornholms Regionskommune, samt Greve, Køge, Lejre, Roskilde, Solrød og Stevns kommuner.

Arealreservationerne er først og fremmest tænkt som reservationer til fremtidige strækingsanlæg, som ikke er kendt eller besluttet detaljeret endnu.

Arealreservationerne rummer imidlertid også eksisterende motorvejsstrækninger, hvor de fungerer som en støjdæmpende afstandszone til støjfølsom bebyggelse, samt naturgas- og højspændingsledninger med sikkerhedszone omkring.

Transportkorridorerne er en del af den overordnede fysiske planlægning og har hjemmel i planloven. Det betyder, at de respektive grundejere ikke får erstatning for de begrænsninger, de får pålagt i denne sammenhæng.

Kommunerne er forpligtet til at lade transportkorridorerne indgå som en landsplanmæssig interesse i kommune- og lokalplanlægning samt landzoneadministration.

Oplysninger er indhentet d. 7. maj 2026

Er matrikelnummeret helt eller delvist beliggende indenfor hovedstadsområdets transportkorridorer? **62**..... Nej

Berører følgende BFE-numre/matrikelnumre  
Matr. nr. 7e Villumstrup By, Herrested  
Matr. nr. 7h Villumstrup By, Herrested

### Kontaktoplysninger

Administrativ myndighed..... Erhvervsstyrelsen  
Adresse..... Langelinie Alle 17, 2100 København Ø  
Telefonnummer..... 35291000  
Email..... planloven@erst.dk  
Web..... <https://planinfo.dk/landsplanlaegning/fingerplanen>

---

## Landsplandirektiv "Baltic Pipe"

Er ejendommen helt eller delvist beliggende indenfor arealreservationen for Baltic Pipe?... Nej

Baltic Pipe er en ny gastransmissionsledning, der vil sikre forsyningsikkerheden for naturgas i Danmark. Desuden vil gastransmissionsledningen få forbindelse til gasfelter i Nordsøen og gastransmissionsnettet i Polen.

---

## Landsplandirektiv "Baltic Pipe"

Baltic Pipe er en ny gastransmissionsledning, der vil sikre forsyningsikkerheden for naturgas i Danmark. Desuden vil gastransmissionsledningen få forbindelse til gasfelter i Nordsøen og gastransmissionsnettet i Polen. Landsplandirektiv vil sikre plangrundlaget for landanlæggene for en ny gastransmissionsledning fra Jyllands vestkyst via Fyn til Faxe Bugt på Sjælland. Landsplandirektivet overtager den kommunale planlægning for øvrige anlæg, som er nødvendige for udnyttelsen af gasledningen. Det drejer sig om en kompressorstation ved Everdrup i Næstved Kommune og udvidelsen af den eksisterende modtagestation ved Nybro i Varde Kommune.

Oplysninger er indhentet d. 7. maj 2026

Er matrikelnummeret helt eller delvist beliggende indenfor arealreservationen til Baltic Pipe?..... Nej

Berører følgende BFE-numre/matrikelnumre  
Matr. nr. 7e Villumstrup By, Herrested  
Matr. nr. 7h Villumstrup By, Herrested

### Kontaktoplysninger

Administrativ myndighed..... Plan- og Landdistriktsstyrelsen  
Adresse..... Carsten Niebuhrs Gade 43, 1577 København V  
Telefonnummer..... 33307010  
Email..... plst@plst.dk  
Web..... <https://plst.dk>

---

## Landsplandirektiv "Udviklingsområder"

Er ejendommen helt eller delvist beliggende indenfor et udviklingsområde?..... Nej

Inden for et udviklingsområde i kystnærhedszonen har en kommune mulighed for at inddrage nye arealer i byzone og planlægge for anlæg i landzone, uden en særlig planlægningsmæssig eller funktionel begrundelse for kystnær lokalisering efter reglen i planlovens § 5 a, stk. 1. nr. 1. I et udviklingsområde er landzonereglerne mere lempelige end i den øvrige kystnærhedszone.

---

## Landsplandirektiv "Udviklingsområder 2019"

Den moderniserede planlov giver kommunalbestyrelsen mulighed for at udpege udviklingsområder inden for kystnærhedszonen uden særlige landskabs-, natur- eller miljøinteresser.

I udviklingsområderne får kommunerne større adgang til at planlægge for udvikling af byer og landsbyer samt give tilladelse til anlæg svarende til de generelle regler i landzone.

Udpegningen af udviklingsområder i kystnærhedszonen er en ny mulighed for kommunalbestyrelserne til at fremme vækst og udvikling i de kystnære områder samtidig med at rammen for at sikre udvikling af sammenhængende naturområder styrkes.

Udviklingsområder er områder inden for kystnærhedszonen uden særlige landskabs-, natur- eller miljøinteresser. Udviklingsområder vil som udgangspunkt ikke ligge helt ude ved kysten, men lidt inde i landet. Dog kan udviklingsområder åbne mulighed for udvikling af områder tæt ved kysten, hvor der ikke er særlige landskabs-, natur- og miljøinteresser, fx omkring byer og på små og mellemstore øer.

Oplysninger er indhentet d. 7. maj 2026

Er matrikelnummeret helt eller delvist beliggende indenfor et udviklingsområde?..... Nej

Berører følgende BFE-numre/matrikelnumre

Matr. nr. 7e Villumstrup By, Herrested

Matr. nr. 7h Villumstrup By, Herrested

### Kontaktoplysninger

Administrativ myndighed..... Kommunen

---

### Landsplandirektiv "Udviklingsområder 2021"

---

Inden for et udviklingsområde i kystnærhedszonen har en kommune mulighed for at inddrage nye arealer i byzone og planlægge for anlæg i landzone, uden en særlig planlægningsmæssig eller funktionel begrundelse for kystnær lokalisering efter reglen i planlovens § 5 a, stk. 1. nr. 1. I et udviklingsområde er landzonereglerne mere lempelige end i den øvrige kystnærhedszone.

Oplysninger er indhentet d. 7. maj 2026

Er matrikelnummeret helt eller delvist beliggende indenfor et udviklingsområde?..... Nej

Berører følgende BFE-numre/matrikelnumre

Matr. nr. 7e Villumstrup By, Herrested

Matr. nr. 7h Villumstrup By, Herrested

### Kontaktoplysninger

Administrativ myndighed..... Kommunen

---

## Råstofplaner

Er ejendommen beliggende i et råstofområde?..... Nej

En råstofplan skal omfatte en periode på mindst 12 år og Regionsrådet vurderer hvert 4. år om der er behov for justeringer eller revision af råstofplanen. Råstofplanen fastlægger, hvor der i regionen kan gives tilladelse til at indvinde naturgivne råstoffer – dvs. sand, grus, sten, kvartssand, ler, moler, plastisk ler, tørv og kalk.

Bemærk: Graveområder, interesseområder og arealer med anmeldte rettigheder skal som udgangspunkt friholdes for aktiviteter, som varigt kan forhindre eller besværliggøre senere råstofindvinding.

---

### Råstofplaner

---

Råstofplanen identificerer og fastlægger graveområder, interesseområder og arealer med anmeldte rettigheder. Graveområder er arealer der er reserveret til råstofindvinding hvorimod interesseområder er arealer hvor der er potentiale for fremtidig råstofudvinding. Graveområder, interesseområder og arealer med anmeldte rettigheder skal som udgangspunkt friholdes for aktiviteter, som varigt kan forhindre eller besværliggøre senere råstofindvinding.

### Kontaktoplysninger

Administrativ myndighed..... Regionen





## Aktuelle afløbsforhold

Er der aktuelle afløbsforhold registreret for ejendommen?..... Nej

Her oplyses hvordan spildevand og regnvand bortledes fra ejendommen.

## Aktuelle afløbsforhold

For alle bebyggede ejendomme skal det oplyses, hvordan spildevand og regnvand bortledes. Der skelnes overordnet mellem om ejendommen er beliggende i eller udenfor et kloakeret område. Bebyggede ejendomme, der er beliggende i et kloakeret område kan inddeles efter om ejendommen ligger i et område, hvor regnvand (overfladevandet fra tage og befæstede arealer) og spildevand (køkken, toilet og bad mv.) ledes til to separate rørsystemer eller om alt bortledes i ét og samme rørsystem. Bebyggede ejendomme, der er beliggende udenfor et kloakeret område eller er udtrådt af kloakfællesskab, kan inddeles efter den måde spildevandet behandles. Du kan læse mere om registrering af afløbsforhold i BBR på <https://ki.bbr.dk/bbr-vejledning>.

## Kontaktoplysninger

Administrativ myndighed..... Kommunen

## Tilladelser vedr. spildevandsforhold på ejendommen

Er der registreret tilladelser vedr. spildevandsforhold på ejendommen?..... Nej

-

## Tilladelser vedr. spildevandsforhold på ejendommen

Hvis kommunen har givet tilladelser vedr. spildevandsforhold for ejendommen, vil de fremgå her.

## Kontaktoplysninger

Administrativ myndighed..... Kommunen

## Påbud vedr. spildevandsforhold på ejendommen

Er der registreret påbud vedr. spildevandsforhold på ejendommen?..... Nej

-

## Påbud vedr. spildevandsforhold på ejendommen

Hvis kommunen har givet påbud vedr. spildevandsforhold for ejendommen, vil de fremgå her.

## Kontaktoplysninger

Administrativ myndighed..... Kommunen

## Medlemskab af spildevandsforsyning

Er der registreret medlemskab af spildevandsforsyningsselskab på ejendommen?.....<sup>66</sup>..... Nej

---

## Medlemskab af spildevandsforsyning

---

Hvis kommunen har registreret medlemskab af spildevandsforsyning på ejendommen, vil det fremgå her

### Kontaktoplysninger

Administrativ myndighed..... Kommunen

---

## Aktuel vandforsyning

Er der aktuel vandforsyning registreret for ejendommen?..... Nej

Her oplyses hvilken form for vandforsyning ejendommen er tilkøbt, fx alment eller privat alment vandforsyningsanlæg.

---

## Aktuel vandforsyning

---

Oplysningen viser hvilken form for vandforsyning en ejendom er tilkøbt, fx alment eller privat alment vandforsyningsanlæg, brønd, vandindvindingsanlæg (egen boring), ikke alment vandforsyningsanlæg eller blandet vandforsyning.

### Kontaktoplysninger

Administrativ myndighed..... Kommunen

---

## Påbud/dispensationer/anbefalinger vedr. vandindvindingsanlæg/-boringer på ejendommen

Findes der på ejendommen vandindvindingsanlæg/-boringer, hvortil der er udstedt påbud eller givet kogeanbefaling?..... Nej

Kommunalbestyrelsen indberetter oplysninger af betydning for ejendomshandler med henblik på offentliggørelse og videregivelse af visse oplysninger på vandforsyningslovens område til den fælles offentlige database for geologi, grund- og drikkevand, Jupiter.

---

## Påbud/dispensationer/anbefalinger vedr. vandindvindingsanlæg/-boringer

---

Kommunalbestyrelsen indberetter oplysninger af betydning for ejendomshandler med henblik på offentliggørelse og videregivelse af visse oplysninger på vandforsyningslovens område til den fælles offentlige database for geologi, grund- og drikkevand, Jupiter:

Påbud meddelt efter lovens § 62, stk. 1 om at det ikke-almene vandforsyningsanlæg skal ophøre midlertidigt eller for bestandigt eller om andre foranstaltninger, herunder at forbrugerne skal træffe sikkerhedsforanstaltninger. Kommunen har desuden mulighed for at indberette kogeanbefalinger.

Påbud meddelt efter lovens § 62, stk. 1 om dispensation til at fravige de i bilag 1 fastsatte kvalitetskrav for vandkvaliteten for ikke-almene anlæg.

Påbud efter lovens § 36 om at sløjfe en vandforsyningsbrønd eller en ikke-almene vandforsyningsboring.

Oplysninger er indhentet d. 7. maj 2026

Findes der vandindvindingsanlæg/-boringer på matrikelnummeret, hvortil der er udstedt påbud/dispensationer eller givet kogeanbefaling?..... Nej

Berører følgende BFE-numre/matrikelnumre

### Kontaktoplysninger

Administrativ myndighed..... Kommunen

---

## Grundvand - Drikkevandsinteresser

Er ejendommen beliggende i et område med drikkevandsinteresser?..... Ja

Oplysningen viser, om ejendommen er beliggende indenfor et drikkevandsområde. Afhængig af drikkevandsområdets kategorisering kan der være begrænsninger for anvendelse af arealerne på ejendommen.

---

## Grundvand - Drikkevandsinteresser

Oplysningen viser drikkevandsområder i kategorierne "Områder med Særlige Drikkevandsinteresser (OSD) og "Områder med Drikkevandsinteresser (OD). OSD-områderne er oprindeligt udpeget ud fra følgende 4 kriterier: 1. Det fremtidige drikkevandsbehov skal kunne dækkes af områderne. 2. Kvaliteten af grundvandet skal være den bedst mulige. 3. Den naturlige beskyttelse skal være den bedst mulige. 4. Den eksisterende indvindingsstruktur skal kunne bevares, samt byområder med et stort antal forureningskilder skal kunne udelades. Områder med drikkevandsinteresser (OD) er områder, hvor der findes grundvand af god kvalitet, der kan udnyttes til drikkevandsformål men som overvejende har lokal betydning for mindre vandværker og erhverv. Der har tidligere været en afgrænsning af Områder med Begrænsede Drikkevandsinteresser (OBD), men disse udpeges ikke længere.

Oplysninger er indhentet d. 7. maj 2026

Er matrikelnummeret beliggende i et område med drikkevandsinteresser?..... Ja

Type af område..... Områder med særlige drikkevandsinteresser (1 stk.)

Berører følgende BFE-numre/matrikelnumre

Matr. nr. 7e Villumstrup By, Herrested

Matr. nr. 7h Villumstrup By, Herrested

### Kontaktoplysninger

Administrativ myndighed..... kommunen

---

## Grundvand - Følsomme indvindingsområder

Er ejendommen beliggende i et følsomt indvindingsområde?..... Nej

Oplysningen er etableret for at beskytte drikkevandet nitrat- og sprøjtemiddelfølsomme indvindingsområder. Hvis ejendommen er beliggende indenfor et følsomt indvindingsområde, kan der være begrænsninger for anvendelse af arealerne på ejendommen.

---

## Grundvand - Følsomme indvindingsområder

Følsomme indvindingsområder udpeges inden for Områder med Særlige Drikkevandsinteresser (OSD) og i indvindingsoplandet til almene vandforsyninger uden for OSD. Der udpeges to typer af følsomme indvindingsområder; Nitratfølsomme indvindingsområder (NFI) og Sprøjtemiddelfølsomme indvindingsområder (SFI).

Oplysninger er indhentet d. 7. maj 2026

Er matriklen beliggende i et følsomt indvindingsområde?..... Nej

Berører følgende BFE-numre/matrikelnumre

Matr. nr. 7e Villumstrup By, Herrested

**Kontaktoplysninger**

Administrativ myndighed..... Kommunen

---



## EJENDOMS DATA RAPPORT

### Samvurderet Ejendom

Rapport købt 07/05 2026

Rapport færdig 07/05 2026

Den ved rapportbestillingen  
oplyste tvangsauktionsdato:  
01/07 2026

# Jordforurening

69

## Jordforureningsattest

Findes der jordforureningsattest for ejendommen?..... Ja, se bilag

Danmarks Miljøportals jordforureningsattest viser oplysninger om jordforurening for matriklen. Attesterne dannes ud fra regionernes og kommunernes oplysninger om jordforurening.

## Jordforureningsattest

Danmarks Miljøportals jordforureningsattest viser oplysninger om jordforurening for matriklen. Attesterne dannes ud fra regionernes og kommunernes data om forureningskortlagte ejendomme og arealer omfattet af områdeklassificering.

Oplysninger er indhentet d. 7. maj 2026

Jordforureningsattest..... Se bilag Jordforureningsattest\_3015408

Berører følgende BFE-numre/matrikelnumre  
BFE-nummer 3015408

Oplysninger er indhentet d. 7. maj 2026

Jordforureningsattest..... Se bilag Jordforureningsattest\_3015411

Berører følgende BFE-numre/matrikelnumre  
BFE-nummer 3015411

## Kontaktoplysninger

Administrativ myndighed..... Kommunen og regionen

## Kortlagt jordforurening

Er der kortlagt jordforurening for ejendommen?..... Nej

Kortlagt jordforurening kan være betegnet som kortlagt på hhv. vidensniveau 1 (V1) og/eller vidensniveau 2 (V2) i henhold til lov om forurenede jord. Oplysningen fremgår også af jordforureningsattesten.

## Kortlagt jordforurening - V1

Et areal betegnes som kortlagt på vidensniveau 1, hvis der er tilvejebragt en faktisk viden om aktiviteter på arealet eller aktiviteter på andre arealer, der kan have været kilde til jordforurening på arealet.

Oplysninger er indhentet d. 7. maj 2026

Er der kortlagt jordforurening af typen V1 for matrikelnummeret?..... Nej

Berører følgende BFE-numre/matrikelnumre  
Matr. nr. 7e Villumstrup By, Herrested  
Matr. nr. 7h Villumstrup By, Herrested

## Kontaktoplysninger

Administrativ myndighed..... Regionen (For Bornholm: Bornholms Regionskommune)

Et areal betegnes som kortlagt på vidensniveau 2, hvis der er tilvejebragt et dokumentationsgrundlag, der gør, at det med høj grad af sikkerhed kan lægges til grund, at der på arealet er en jordforurening af en sådan art og koncentration, at forureningen kan have skadelig virkning på mennesker og miljø.

Oplysninger er indhentet d. 7. maj 2026

Er der kortlagt jordforurening af typen V2 for matrikelnummeret?..... Nej

Berører følgende BFE-numre/matrikelnumre

Matr. nr. 7e Villumstrup By, Herrested

Matr. nr. 7h Villumstrup By, Herrested

### Kontaktoplysninger

Administrativ myndighed..... Regionen (For Bornholm: Bornholms Regionskommune)

---

## Områdeklassificering

Er ejendommen beliggende i et område klassificeret som er lettere forurenet?..... Nej

Områdeklassificeringen inddeles i tre klasser; "Analysefrit område (Kategori 1)", "Analysefrit område (Kategori 2)" og "Område med krav om analyser". Byzoneområder klassificeres som udgangspunkt som lettere forurenet. Områdeklassificeringen er dog ikke nødvendigvis altid sammenfaldende med byzonen. Hvis ejendommen er omfattet af områdeklassificering, kan der være anmeldeligt ved større jordflytning.

---

## Områdeklassificering

Her oplyses det, om ejendommen ligger i et område, hvor jorden antages at være lettere forurenet. Hvis ejendommen er omfattet af lettere forurening, kan der være anmeldeligt ved større jordflytning.

### Kontaktoplysninger

Administrativ myndighed..... Kommunen

---

## Påbud iht. jordforureningsloven

Er der på ejendommen registreret påbud iht. jordforureningsloven i arealinformationssystemet (DAI)?..... Nej

Her kan du se, om kommunen har udstedt påbud på ejendommen efter reglerne i lov om forurenet jord. Der oplyses om påbud efter §§ 9(2), 10, 44(2), 48, 72a, jf. § 7, nr. 1 i bekendtgørelse om indberetning af jordforureningsdata.

---

## Påbud iht. jordforureningsloven

Her kan du se, om kommunen har udstedt påbud på ejendommen efter reglerne i lov om forurenet jord. Der oplyses om påbud efter §§ 9(2), 10, 44(2), 48, 72a, jf. § 7, stk. 1 i bekendtgørelse om indberetning af jordforureningsdata.

Oplysninger er indhentet d. 7. maj 2026

Er der på matrikelnummeret registreret påbud iht. jordforureningsloven i arealinformationssystemet (DAI)?.... Nej

Berører følgende BFE-numre/matrikelnumre

Matr. nr. 7e Villumstrup By, Herrested

Matr. nr. 7h Villumstrup By, Herrested

Kontaktoplysninger

Administrativ myndighed..... Kommunen

---



## EJENDOMS DATA RAPPORT

### Samvurderet Ejendom

Rapport købt 07/05 2026

Rapport færdig 07/05 2026

Den ved rapportbestillingen  
oplyste tvangsauktionsdato:  
01/07 2026

# Natur, skov og landbrug

72

## Fredskov

Er ejendommen pålagt fredskovspligt?..... Nej

Når en skov er fredskovspligtig, betyder det, at den, der ejer skovarealet, til enhver tid har pligt til at anvende det til skovbrugsformål. Med fredskovspligten følger desuden en række regler, der tilsammen sikrer den langsigtede skovdyrkning.

---

## Fredskov

Når en skov er fredskovspligtig, betyder det, at den, der ejer skovarealet, til enhver tid har pligt til at drive arealet efter skovlovens regler om bæredygtig drift. Med fredskovspligten følger desuden en række regler, der tilsammen sikrer den langsigtede skovdyrkning.

Oplysninger er indhentet d. 7. maj 2026

Er matrikelnummeret pålagt fredskovpligt?..... Nej

Matrikelnummer..... 7e

Ejerlav..... Villumstrup By, Herrested

Berører følgende BFE-numre/matrikelnumre  
BFE-nummer 3015408

Oplysninger er indhentet d. 7. maj 2026

Er matrikelnummeret pålagt fredskovpligt?..... Nej

Matrikelnummer..... 7h

Ejerlav..... Villumstrup By, Herrested

Berører følgende BFE-numre/matrikelnumre  
BFE-nummer 3015411

## Kontaktoplysninger

Administrativ myndighed..... Miljøstyrelsen

Adresse..... Tolderlundsvej 5, 5000 Odense C

Telefonnummer..... 72544000

Email..... mst@mst.dk

Web..... <https://mst.dk/>

---

## Majoratsskov

Er der noteret majoratsskov på ejendommen?..... Nej

Majoratsskov er i følge skovloven arealer, der skal holdes under én ejer. Skovmyndigheden (miljøstyrelsens lokale enhed) kan give tilladelse til at ophæve majoratsskov noteringen på hele eller dele af skoven.

---

## Majoratsskov

Majoratsskov er i følge skovloven arealer, der skal holdes under én ejer. Miljø- og fødevareministeren kan give tilladelse til at ophæve noteringen som majoratsskov på hele eller dele af skoven.

Oplysninger er indhentet d. 7. maj 2026

### 7e, Villumstrup By, Herrested

Er der noteret majoratsskov for matrikelnummeret?..... Nej

Matrikelnummer..... 7e

Berører følgende BFE-numre/matrikelnumre  
BFE-nummer 3015408

Oplysninger er indhentet d. 7. maj 2026

### 7h, Villumstrup By, Herrested

Er der noteret majoratsskov for matrikelnummeret?..... Nej

Matrikelnummer..... 7h

Berører følgende BFE-numre/matrikelnumre  
BFE-nummer 3015411

### Kontaktoplysninger

Administrativ myndighed..... Miljøstyrelsen

Adresse..... Tolderlundsvej 5, 5000 Odense C

Telefonnummer..... 72544000

Email..... mst@mst.dk

Web..... <https://mst.dk/>

## Beskyttet natur

Er der beskyttede naturtyper eller beskyttede vandløb på ejendommen?..... Nej

Beskyttet natur kan være beskyttede naturtyper eller vandløb jf. naturbeskyttelsesloven § 3. Hvis ejendommen er beliggende indenfor et område med beskyttet natur, kan der være begrænsninger for anvendelse af arealerne på ejendommen.

Bemærk, at oplysningen er opdelt i hhv. "Beskyttede naturtyper" og "Beskyttede vandløb".

## Beskyttede naturtyper

Vejledende registrering af naturtyper, som er beskyttet efter naturbeskyttelseslovens § 3.

Disse er:

Søer og vandhuller med et areal på mindst 100 m<sup>2</sup>

Moser, enge, strandenge, strandsumpe, heder og overdrev med et areal på mindst 2500 m<sup>2</sup>

"Mosaikker" af ovennævnte naturtyper med et areal på mindst 2500 m<sup>2</sup>

Visse udpegede vandløb & alle moser i f. m. beskyttede vandhuller, søer eller vandløb.

Beskyttelsen gælder uanset om der er en eller flere ejere. Tilstandsændring af beskyttet natur kræver tilladelse (dispensation).

Et beskyttet areal kan i årenes løb ændre sig så meget, at det ikke længere er beskyttet. Omvendt kan et areal som i dag ikke er beskyttet, ændre sig, så det bliver det.

Det er de faktiske forhold på arealet (størrelse, botanik, omlægningshyppighed m. m.) der afgør, om det er beskyttet eller ej. Registreringen er derfor vejledende.

Hvorvidt et areal er beskyttet eller ej, vil i tvivlstilfælde blive afgjort ved en besigtigelse og vurdering af arealet.

Oplysninger er indhentet d. 7. maj 2026

Er der beskyttede naturtyper på matriklen?..... Nej

Berører følgende BFE-numre/matrikelnumre  
Matr. nr. 7e Villumstrup By, Herrested  
Matr. nr. 7h Villumstrup By, Herrested

### Kontaktoplysninger

---

## Beskyttede vandløb

---

Oplysningen indeholder registreringer af de vandløb, som er beskyttet efter naturbeskyttelseslovens § 3. Et vandløb er kun beskyttet, hvis det er udpeget som beskyttet. Tilstandsændring af beskyttet natur kræver kommunens dispensation.

Oplysninger er indhentet d. 7. maj 2026

Er der beskyttede vandløb på matriklen?..... Nej

Berører følgende BFE-numre/matrikelnumre

Matr. nr. 7e Villumstrup By, Herrested

Matr. nr. 7h Villumstrup By, Herrested

### Kontaktoplysninger

Administrativ myndighed..... Kommunen

---

## Internationale naturbeskyttelsesområder

Er der arealer, der er udpeget som internationalt naturbeskyttelsesområde på ejendommen?..... Nej

Internationale beskyttelsesområder er opdelt i hhv. Ramsarområder, Fuglebeskyttelsesområder og Habitatområder. Hvis ejendommen er beliggende indenfor et fuglebeskyttelsesområde, kan der være begrænsninger for anvendelse af arealerne på ejendommen.

Internationale naturbeskyttelsesområder består af hhv. Fuglebeskyttelsesområder, Habitatområder samt Ramsarområder.

---

## Fuglebeskyttelsesområder

---

Levestederne for mange fuglearter forringes eller er direkte truede. Fuglebeskyttelsesområder er med til at opretholde og sikre levestederne. I Danmark er områderne især vigtige for mange vandfugle. Hvis ejendommen er beliggende indenfor et fuglebeskyttelsesområde, kan der være begrænsninger for anvendelse af arealerne på ejendommen.

Oplysninger er indhentet d. 7. maj 2026

Er der fuglebeskyttelsesområde på matriklen?..... Nej

Berører følgende BFE-numre/matrikelnumre

Matr. nr. 7e Villumstrup By, Herrested

Matr. nr. 7h Villumstrup By, Herrested

### Kontaktoplysninger

Administrativ myndighed..... Miljøministeriet

Adresse..... Frederiksholms Kanal 26, 1220 København K

Telefonnummer..... 38142142

Email..... mim@mim.dk

Web..... <https://mim.dk/>

---

## Habitatområder

---

Danmark har 261 habitatområder. Hvert område er udpeget dels for at beskytte dels for at genoprette en gunstig bevaringsstatus for bestemte naturtyper og arter af dyr og planter.

Oplysninger er indhentet d. 7. maj 2026

Er der habitatområde på matriklen?..... Nej

Berører følgende BFE-numre/matrikelnumre  
 Matr. nr. 7e Villumstrup By, Herrested  
 Matr. nr. 7h Villumstrup By, Herrested

### Kontaktoplysninger

Administrativ myndighed..... Miljøministeriet  
 Adresse..... Frederiksholms Kanal 26, 1220 København K  
 Telefonnummer..... 38142142  
 Email..... mim@mim.dk  
 Web..... <https://mim.dk/>

### Ramsarområder

Danmark har 27 ramsarområder, der er vådområder med særlig betydning for fugle. Hvis ejendommen er beliggende indenfor et ramsarområde, kan der være begrænsninger for anvendelse af arealerne på ejendommen.

Oplysninger er indhentet d. 7. maj 2026

Er matriklen beliggende i et ramsarområde?..... Nej

Berører følgende BFE-numre/matrikelnumre  
 Matr. nr. 7e Villumstrup By, Herrested  
 Matr. nr. 7h Villumstrup By, Herrested

### Kontaktoplysninger

Administrativ myndighed..... Miljøministeriet  
 Adresse..... Frederiksholms Kanal 26, 1220 København K  
 Telefonnummer..... 38142142  
 Email..... mim@min.dk  
 Web..... <https://mim.dk/>

### Landbrugspligt

Er ejendommen pålagt landbrugspligt?..... Nej

Der er som udgangspunkt landbrugspligt på alle ejendomme, der er over 2 ha (20.000 m<sup>2</sup>). Når en ejendom er noteret med landbrugspligt, er den omfattet af landbrugslovens regler. Det betyder, at der gælder særlige regler for disse ejendomme f.eks. ved køb og salg. Der er ikke noget krav om, at en ejendom med landbrugspligt skal anvendes til landbrug eller lignende.

### Landbrugspligt

Der er som udgangspunkt landbrugspligt på alle ejendomme, der er over 2 ha (20.000 m<sup>2</sup>). Når en ejendom er noteret med landbrugspligt, er den omfattet af landbrugslovens regler. Det betyder, at der gælder særlige regler for disse ejendomme f.eks. ved køb og salg.

Oplysninger er indhentet d. 7. maj 2026

Er det noteret, at bestemt fast ejendom er pålagt landbrugspligt?..... Nej

Berører følgende BFE-numre/matrikelnumre

### Kontaktoplysninger

Administrativ myndighed..... Landbrugsstyrelsen  
Adresse..... Nyropsgade 30, 1780 København V  
Telefonnummer..... 33958000  
Email..... landbrugsloven@lbt.dk  
Web..... <https://lbt.dk/>

---



## Fredede fortidsminder og fortidsmindebeskyttelseslinjer

Er der registreret fredede fortidsminder/fortidsmindebeskyttelseslinjer på ejendommen?.. Nej

Vedr. fredningsstatus: A = Fredet før 1937. B = Fredet 1937 eller senere. C = Ikke fredningsværdig 1937-56. D = Ikke fredet eller afløst før 2009. U = -

### Fredede fortidsminder

Der findes mere end 33.000 fredede fortidsminder i Danmark. Langt størstedelen af dem er gravhøje, men der eksisterer også fortidsminder, som ikke umiddelbart er synlige for det blotte øje: Køkkenmøddinger, vigtige oldtidsboplads, jorddækkede ruiner af bygninger og veje m.m.

Ifølge museumsloven må man ikke foretage ændringer af fredede fortidsminder. En ændring kan beskrives som alle fysiske indgreb i selve fortidsmindet. Det vil sige, at ingen tiltag, der indebærer en påvirkning af fortidsmindets indhold og overflade, er tilladt.

Mange fredede fortidsminder er tinglyst på en given ejendom og vil derfor fremgå af ejendommens papirer. Et fortidsminde skal dog ikke være tinglyst for at være fredet. En del fortidsminder er alene pga. deres synlighed i landskabet fredet, uanset om de er registreret af Slots- og Kulturstyrelsen. Andre typer af fortidsminder vil først være fredet, når ejer har fået meddelelse herom fra Slots- og Kulturstyrelsen.

Lovgivningen er i udgangspunktet restriktiv, og for at opnå dispensation skal ændringen kunne betragtes som et særligt tilfælde. I disse tilfælde er det Fortidsmindeenheden i Center for Kulturarv, Slots- og Kulturstyrelsen, der har bemyndigelse til at dispensere fra beskyttelsen og give tilladelse til ændringer.

Oplysninger er indhentet d. 7. maj 2026

Er der registreret fredede fortidsminder på matrikelnummeret?..... Nej

Berører følgende BFE-numre/matrikelnumre

Matr. nr. 7e Villumstrup By, Herrested

Matr. nr. 7h Villumstrup By, Herrested

### Kontaktoplysninger

Administrativ myndighed..... Slots- og Kulturstyrelsen

Adresse..... Hammerichsgade 14, 1611 København V

Telefonnummer..... 33954200

Email..... post@slks.dk

Web..... <https://slks.dk/>

### Fortidsmindebeskyttelseslinjer

Der findes mere end 33.000 fredede fortidsminder i Danmark. Fortidsminder kan være mere end tusinde år gamle og udgøres typisk af gravhøje, men også vigtige oldtidsboplads, mindesmærker samt sten- og jorddiger kan være fredet. Ifølge Naturbeskyttelsesloven er der fastlagt en beskyttelseslinje på 100 meter omkring flere synlige fredede fortidsminder. Denne beskyttelseslinje indebærer, at der ikke må foretages ændringer fra fortidsmindets ydergrænse og 100 m ud uden tilladelse. Det er derfor ikke tilladt at lave ændringer i terrænet eller at placere bebyggelse såsom bygninger, campingvogne, skure, eller lignende indenfor beskyttelseszonen. Forbuddet omfatter også midlertidige ændringerne. Undtaget er dog landbrugsmæssig drift, bortset fra tilplantning af eksempelvis juletræer, frugttræer og lign.

Linjens placering fremgår af et vejledende kort, der er offentligt tilgængelige på Miljøportalen [www.miljoeportalen.dk](http://www.miljoeportalen.dk)

Fortidsmindebeskyttelseslinjen forvaltes af landets 98 kommuner og de kan i særlige tilfælde give dispensation til ændringer indenfor beskyttelseslinjen. Slots- og Kulturstyrelsen, de kulturhistoriske museer, interesseorganisationer m.fl. er klageberettiget og kan indbringe afgørelsen for Miljø- og Fødevareklagenævnet.

Oplysninger er indhentet d. 7. maj 2026

Er der registreret fortidsmindebeskyttelseslinjer på matrikelnummeret?.....78..... Nej

Berører følgende BFE-numre/matrikelnumre  
Matr. nr. 7e Villumstrup By, Herrested  
Matr. nr. 7h Villumstrup By, Herrested

### Kontaktoplysninger

Administrativ myndighed..... Kommunen

---

## Beskyttede sten- og jorddiger

Er der beskyttede sten- eller jorddiger på ejendommen?..... Nej

Oplysningen omfatter sten- og jorddiger, som er beskyttet mod tilstandsændringer, jf. museumsloven.  
Oplysningen er vejledende og må derfor ikke anvendes til at afgøre, om der er beskyttede diger i et område.

Bemærk: Oplysningen er vejledende og må derfor ikke anvendes til at afgøre, om der er beskyttede diger i et område.

---

## Beskyttede sten- og jorddiger

Oplysningen omfatter sten- og jorddiger, som er beskyttet mod tilstandsændringer, jf. museumsloven.  
Beskyttelsen gælder kun diger i landzonen og diger, der ligger i grænsen mellem landzone og by-/sommerhuszone. Oplysningen er vejledende og må derfor ikke anvendes til at afgøre, om der er beskyttede diger i et område.

Oplysninger er indhentet d. 7. maj 2026

Er der beskyttede sten- eller jorddiger på matriklen?..... Nej

Berører følgende BFE-numre/matrikelnumre  
Matr. nr. 7e Villumstrup By, Herrested  
Matr. nr. 7h Villumstrup By, Herrested

### Kontaktoplysninger

Administrativ myndighed..... Kommunen

---

## Skovbyggelinjer

Er ejendommen beliggende indenfor en skovbyggelinje?..... Ja

Skovbyggelinjen er en zone på 300 m omkring skove. Skovbyggelinjen gælder for alle offentlige skove og for private skove med et sammenhængende areal på mindst 20 ha. Inden for byggelinjen er der forbud mod at bygge.

Bemærk: Byggelinjen kan enten være registreret som gældende eller ophævet.

---

## Skovbyggelinje

Skovbyggelinjen er en bufferzone på 300 m omkring skove. Skovbyggelinjen gælder for alle offentlige skove og for private skove med et sammenhængende areal på mindst 20 ha. Indenfor byggelinjen er der forbud mod at bygge.  
Byggelinjen kan enten være registreret som gældende eller ophævet.

Oplysninger er indhentet d. 7. maj 2026

Er matriklen beliggende indenfor en skovbyggelinje?..... Ja

Type..... Gældende

Berører følgende BFE-numre/matrikelnumre

### Kontaktoplysninger

Administrativ myndighed..... kommunen

---

## Sø- og åbeskyttelseslinjer

Er ejendommen beliggende indenfor en sø- eller åbeskyttelseslinje?..... Nej

Sø- og åbeskyttelseslinjen har til formål at sikre søer og åer som værdifulde landskabselementer og som levesteder for dyre- og planteliv forløber der en sø- eller åbeskyttelseslinje på 150 m fra visse søer og vandløb. Inden for beskyttelseslinjen er der generelt forbud mod ændringer, dvs. at der ikke må placeres bebyggelse, foretages ændringer i terrænet, beplantningen o.l.

Bemærk, at oplysningen er opdelt i hhv. Søbeskyttelseslinjer og Åbeskyttelseslinjer.

---

### Søbeskyttelseslinje

Søbeskyttelseslinjen har til formål at sikre søer som værdifulde landskabselementer og som levesteder og spredningskorridorer for plante- og dyreliv. Indenfor beskyttelseslinjen er der generelt forbud mod ændringer, d.v.s. der må ikke placeres bebyggelse, foretages ændringer i terrænet, beplantningen o.l.

Oplysninger er indhentet d. 7. maj 2026

Er matriklen beliggende indenfor en søbeskyttelseslinje?..... Nej

Berører følgende BFE-numre/matrikelnumre  
Matr. nr. 7e Villumstrup By, Herrested  
Matr. nr. 7h Villumstrup By, Herrested

### Kontaktoplysninger

Administrativ myndighed..... Kommunen

---

### Åbeskyttelseslinje

Åbeskyttelseslinjen har til formål at sikre åer som værdifulde landskabselementer og som levesteder og spredningskorridorer for plante- og dyreliv. Der er indenfor beskyttelseslinjen tale om et generelt forbud mod ændringer.

Oplysninger er indhentet d. 7. maj 2026

Er matriklen beliggende indenfor en åbeskyttelseslinje?..... Nej

Berører følgende BFE-numre/matrikelnumre  
Matr. nr. 7e Villumstrup By, Herrested  
Matr. nr. 7h Villumstrup By, Herrested

### Kontaktoplysninger

Administrativ myndighed..... Kommunen

---

## Kirkebyggelinjer

Er ejendommen beliggende indenfor en kirkebyggelinje?..... Nej

Kirkebyggelinjen er en 300 m beskyttelseszone målt fra kirkebygningen. Den skal sikre, at der ikke opføres bebyggelse over 8,5 m, som virker skæmmende på kirken.

## Kirkebyggelinjer

---

Kirkebyggelinjen er en 300 m beskyttelseszone målt fra kirkebygningen. Linjen skal sikre, at der ikke opføres bebyggelse over 8,5 m, som virker skæmmende på kirken.

Oplysninger er indhentet d. 7. maj 2026

Er matriklen beliggende indenfor en kirkebyggelinje?..... Nej

Berører følgende BFE-numre/matrikelnumre

Matr. nr. 7e Villumstrup By, Herrested

Matr. nr. 7h Villumstrup By, Herrested

### Kontaktoplysninger

Administrativ myndighed..... Kommunen

---

## Klitfredningslinje

Er ejendommen beliggende indenfor en klitfredningslinje?..... Nej

Klitfredningslinjen er en beskyttelseszone som ligger i åbne landskaber typisk 300 m fra kysten og i bebyggede områder typisk 100 m eller mindre fra kysten. Beskyttelseszone findes næsten udelukkende langs den jyske vestkyst ved Skagerrak og Vesterhavet. Det er ikke tilladt at ændre tilstanden af klitfredede arealer eller at udøve aktiviteter, der kan føre til øget risiko for sandflugt.

### Klitfredningslinje

---

Klitfredede arealer er forbudszoner, hvor der som hovedregel ikke må foretages ændringer af den eksisterende tilstand, og hvor det ikke er tilladt at udøve aktiviteter, der kan føre til øget risiko for sandflugt. F.eks. må der som hovedregel ikke placeres bebyggelse, ske beplantning eller terrænændringer, herunder etableres hegn, eller placeres campingvogne og lignende, og arealerne må ikke afgræsses. Der må heller ikke foretages udstykning, matrikulering eller arealoverførsel, hvorved der fastlægges skel. Klitfredningslinjen er en beskyttelseszone som ligger i åbne landskaber typisk 300 m fra kysten og i bebyggede områder typisk 100 m eller mindre fra kysten. Beskyttelseszone findes næsten udelukkende langs den jyske vestkyst ved Skagerrak og Vesterhavet. Klitfredningslinjen kan nogle steder strække sig op til 500 meter ind i landet. Derudover findes større og mindre arealer, der er klitfredede, og som kan ligge langt fra kysten, f.eks. store sandmiler og indlandsklitter.

Oplysninger er indhentet d. 7. maj 2026

### 7e, Villumstrup By, Herrested , 7h, Villumstrup By, Herrested

Er matriklen beliggende indenfor en klitfredningslinje?..... Nej

Ejerlav..... Villumstrup By, Herrested

Berører følgende BFE-numre/matrikelnumre

BFE-nummer 3015408

BFE-nummer 3015411

### Kontaktoplysninger

Administrativ myndighed..... Kystdirektoratet

Adresse..... Højbovej 1, 7620 Lemvig

Telefonnummer..... 20927244

Email..... kdi@kyst.dk

Web..... <https://kyst.dk/strand-og-klit/klitfredning/>

---

Er ejendommen beliggende indenfor en strandbeskyttelseslinje?..... Nej

I åbne landskaber ligger strandbeskyttelseslinjen typisk 300 m fra kysten. I bebyggede områder typisk 100 m eller mindre fra kysten. Inden for en strandbeskyttelseslinje må der blandt andet ikke placeres bebyggelse som fx bygninger, skure, campingvogne og master eller foretages ændringer i terrænet, tilplantning eller hegning.

---

## Strandbeskyttelseslinje

---

Strandbeskyttede arealer er forbudszoner, hvor der som hovedregel ikke må foretages ændringer af den eksisterende tilstand.

F.eks. må der som hovedregel ikke placeres bebyggelse, ske beplantning eller terrænændringer, etableres hegn eller placeres campingvogne og lignende, og der må ikke foretages udstykning, matrikulering eller arealoverførsel, hvorved der fastlægges skel.

I åbne landskaber ligger strandbeskyttelseslinjen typisk 300 meter fra kysten, og i bebyggede områder typisk 100 meter eller mindre fra kysten.

Oplysninger er indhentet d. 7. maj 2026

Er matrikelnummeret beliggende indenfor en strandbeskyttelseslinje?..... Nej

Matrikelnummer..... 7e

Ejerlav..... Villumstrup By, Herrested

Berører følgende BFE-numre/matrikelnumre  
BFE-nummer 3015408

Oplysninger er indhentet d. 7. maj 2026

Er matrikelnummeret beliggende indenfor en strandbeskyttelseslinje?..... Nej

Matrikelnummer..... 7h

Ejerlav..... Villumstrup By, Herrested

Berører følgende BFE-numre/matrikelnumre  
BFE-nummer 3015411

## Kontaktoplysninger

Administrativ myndighed..... Kystdirektoratet

Adresse..... Højbovej 1, 7620 Lemvig

Telefonnummer..... 20927244

Email..... [kdi@kyst.dk](mailto:kdi@kyst.dk)

Web..... <https://kyst.dk/strand-og-klit/strandbeskyttelse/>

---



## EJENDOMS DATA RAPPORT

### Samvurderet Ejendom

Rapport købt 07/05 2026

Rapport færdig 07/05 2026

Den ved rapportbestillingen  
oplyste tvangsauktionsdato:  
01/07 2026

# Om ejendomsdatarapporten

82

## Generelt om ejendomsdatarapporten

En ejendomsdatarapport bestilles efter fremsøgning af en given ejendom. Derefter henter systemet bag ejendomsdatarapporten oplysninger i offentlige registre om den pågældende ejendom. Enkelte oplysninger hentes hos kommunen. Med en oplysning menes et svar på et spørgsmål og evt. et bilag. De hentede oplysninger præsenteres i ejendomsdatarapporten og en række bilag. Der kan læses nærmere om oplysningerne i ejendomsdatarapporten i appendiks på boligejer.dk. Endelig præsenteres et overblik over svarene i ejendomsrapporten. Alle ejendomsdatarapportens elementer kan hentes som dokument i en fil (pdf) til elektronisk visning eller udskrift.

Du får besked pr e-mail, når rapporten er komplet. Det kan tage op til ti dage at få svar vedrørende enkelte oplysninger. I perioden fra rapporten er bestilt, til du modtager besked om, at rapporten er færdig, vil det fremgå af et hentet dokument, at ejendomsdatarapporten er "Underudarbejdelse". Når alle svar er modtaget, vil ejendomsdatarapporten få status som "Færdig" og du kan hente en ny komplet rapport.

Enkelte oplysninger i en ejendomsdatarapport må kun udleveres til ejendommens ejer eller en person, der har fået samtykke fra ejeren. Der kan derfor være oplysninger, som ikke fremgår af ejendomsdatarapporten.

[Link til Appendix](#)

## Om resuméet

Dette dokument indeholder et resumé af svarene i ejendomsdatarapporten. De uddybende, detaljerede svar findes i rapporten. Nedenfor kan du se en liste over de bilag, der kan hentes. Bagerst i resuméet er der en kort beskrivelse af de enkelte oplysninger. Yderligere uddybende oplysninger og kontaktoplysninger til relevante myndigheder findes i Appendix.

- Tilstandsrapport\_3015411\_1491808
- Tilstandsrapport\_3015411\_1517247
- Tilstandsrapport\_3015411\_3073220
- Energimaerkning\_3015411\_311863424
- BBR-meddelelse - 3015408 - Nyborg Kommune
- BBR-meddelelse - 3015411 - Nyborg Kommune
- Elinstallationsrapport\_3015411\_3073222
- Raastofplanskort
- Vejforsyningskort
- Jordforureningsattest\_3015408
- Jordforureningsattest\_3015411

## Ordforklaring - ejendomsoplysninger

### Aktuel vandforsyning

Her oplyses hvilken form for vandforsyning ejendommen er tilkoblet, fx alment eller privat alment vandforsyningsanlæg.

### Grundvand - Drikkevandsinteresser

Oplysningen viser, om ejendommen er beliggende indenfor et drikkevandsområde. Afhængig af drikkevandsområdets kategorisering kan der være begrænsninger for anvendelse af arealerne på ejendommen.

### Tilladelser vedr. spildevandsforhold på ejendommen

-

### Grundvand - Følsomme indvindingsområder

Oplysningen er etableret for at beskytte drikkevandet nitrat- og sprøjtemiddelfølsomme indvindingsområder. Hvis ejendommen er beliggende indenfor et følsomt indvindingsområde, kan der være begrænsninger for anvendelse af arealerne på ejendommen.

### Aktuelle afløbsforhold

Her oplyses hvordan spildevand og regnvand bortledes fra ejendommen.

### Påbud/dispensationer/anbefalinger vedr. vandindvindingsanlæg/-boringer på ejendommen

## Påbud vedr. spildevandsforhold på ejendommen

-

## Medlemskab af spildevandsforsyning

-

## Tilstandsrapport

En tilstandsrapport er resultatet af en bygningsgennemgang foretaget af en beskikket bygnings sagkyndig. Tilstandsrapporten er en samlet skriftlig vurdering af en boligs synlige skader og tegn på skader.

## Energimærkning

Et energimærke er en vurdering af en bygnings energimæssige tilstand. En bolig, der sælges, skal have et gyldigt energimærke udarbejdet af en energikonsulent.

## Fredede bygninger

Der er ca. 7.100 fredede bygninger i Danmark. Det er bygninger, som har væsentlig kulturhistorisk og/eller arkitektonisk værdi. Alle fredede bygninger er fredet både udvendigt og indvendigt, og der skal søges om tilladelse hos Slots- og Kulturstyrelsen til alle bygningsarbejder, som går ud over almindelig vedligeholdelse.

## Flexboligtilladelse

En flexboligtilladelse udstedes af kommunen. En flexboligtilladelse giver ejeren af en helårsbolig mulighed for at benytte sin helårsbolig som ferie- og fritidsbolig, med ret til senere at vende tilbage til at benytte boligen til helårsbeboelse uden krav om landzonetilladelse.

## BBR-meddelelsen

BBR-meddelelsen viser de oplysninger, kommunen har registreret om en ejendom i Bygnings- og Boligregistret (BBR). Oplysningerne på BBR-meddelelsen er et udtryk for de faktiske forhold på ejendommen, også selvom de ikke nødvendigvis er lovlige. Ansvar for oplysningernes rigtighed på BBR-meddelelsen ligger hos ejeren af ejendommen.

## Elinstallationsrapport

En elinstallationsrapport er resultatet af en autoriseret elinstallatørvirksomheds gennemgang af bygningens elinstallationer under huseftersynsordningen. Rapporten giver en professionel og objektiv gennemgang af elinstallationernes tilstand.

## Olietanke

Kommunen registrerer oplysninger om olietanke i Bygnings- og boligregisteret (BBR). Oplysningerne stammer typisk fra den af ejer eller bruger indsendte tankattest. Det bemærkes at olietankens registrering i BBR ikke i sig selv er en garanti for at tanken er lovlig. Der vises ikke oplysninger om tanke, der er fjernet fra ejendommen.

## Byggesag

En byggesag vedrører nybyggeri, til/ombygning, ændret anvendelse eller nedrivning (hel eller delvis). Kommunen registrerer oplysninger om byggesagen i Bygnings- og Boligregistret (BBR), fx om byggeriets omfang, anmeldelse/ansøgning, tilladelser, påbegyndelse og fuldførelse. Visse byggesagstyper registreres ikke i BBR.

## Byggeskadeforsikring

Siden 1. april 2008 har professionelle bygherrer været forpligtet til at tegne en byggeskadeforsikring i forbindelse med nybyggeri af private helårsboliger. Forsikringspligten gælder fra 1. juli 2012 i nogle tilfælde også, når der etableres nye boligheder i eksisterende byggeri. Hvis ejendommen er omfattet af byggeskadeforsikring, vil der være en eftersynsrapport for hhv. 1-års og 5-års eftersyn.

## Bevaringsværdi

I Slots- og Kulturstyrelsens register "Fredede og Bevaringsværdige Bygninger" (FBB) er der p.t. knap 360.000 bygninger, hvis bevaringsværdi er blevet vurderet på baggrund af arkitektur, kulturhistorie, miljømæssig påvirkning, originalitet og tilstand. Vurderingen gælder alene bygningernes ydre. En del af disse bygninger er udpeget som bevaringsværdige i kommuneplanen eller i en lokalplan efter planlovens og bygningsfredningslovens regler. Det betyder, at der vil være begrænsninger på mulighederne for at rive bygningen ned (kommuneplanen) og evt. også på mulighederne for at ændre bygningens ydre (lokalplan).

## Huslejenævnsager

I alle kommuner findes et huslejenævn, som afgør de tvister, der opstår imellem lejere og udlejere i private lejeboliger. Nævnet skal indberette sager til Nævnsdatabasen. Indberetningen omfatter sager, som modtages i nævnet den 1. september 2012 og senere. Der kan være tale om verserende og/eller afgjorte sager om fx om huslejens størrelse.

## Statslig indefrysning af stigning i grundskyld og ejendomsværdiskat

Hvis boligejerens ejendomsværdiskat eller grundskyld stiger, er det muligt at låne til stigningen med et indefrysningsslån og/eller et tillægsslån. Lånet skal som hovedregel først tilbagebetales når lånet forfalder til betaling eksempelvis når ejendommen sælges.

## Ejendomsskat

Læs mere om de nye boligskatter på <https://www.vurderingsportalen.dk/ejebolig/boligskat/nye-regler-fra-2024/>.

## Ejendoms- og grundværdi

Ved vurderingen af en ejendom fastsættes den forventelige kontantværdi i fri handel for en ejendom af den pågældende kategori, under hensyn til alder, størrelse, beliggenhed og øvrige karakteristika. Vurderingen kan afvige fra en faktisk konstateret handelspris for ejendommen. Vurderingen foretages på grundlag af de priser i fri handel, der er konstateret for sammenlignelige ejendomme (referenc ejendomme) og for den pågældende ejendom selv på vurderingstidspunktet. Vurderingen foretages også på baggrund af øvrige markedsindikatorer af væsentlig betydning for vurderingen. Ejendoms- og grundværdien danner grundlaget for de statslige og kommunale ejendomsskatter.

## Majoratsskov

Majoratsskov er i følge skovloven arealer, der skal holdes under én ejer. Skovmyndigheden (miljøstyrelsens lokale enhed) kan give tilladelse til at ophæve majoratsskov noteringen på hele eller dele af skoven.

## Internationale naturbeskyttelsesområder

Internationale beskyttelsesområder er opdelt i hhv. Ramsarområder, Fuglebeskyttelsesområder og Habitatområder. Hvis ejendommen er beliggende indenfor et område med internationale beskyttelsesområder, kan der være begrænsninger for anvendelse af arealerne på ejendommen.

## Beskyttet natur

Beskyttet natur kan være beskyttede naturtyper eller vandløb jf. naturbeskyttelsesloven § 3. Hvis ejendommen er beliggende indenfor et område med beskyttet natur, kan der være begrænsninger for anvendelse af arealerne på ejendommen.

## Landbrugspligt

Der er som udgangspunkt landbrugspligt på alle ejendomme, der er over 2 ha (20.000 m<sup>2</sup>). Når en ejendom er noteret med landbrugspligt, er den omfattet af landbrugslovens regler. Det betyder, at der gælder særlige regler for disse ejendomme f.eks. ved køb og salg. Der er ikke noget krav om, at en ejendom med landbrugspligt skal anvendes til landbrug eller lignende.

## Fredskov

Når en skov er fredskovspligtig, betyder det, at den, der ejer skovarealet, til enhver tid har pligt til at anvende det til skovbrugsformål. Med fredskovsplikten følger desuden en række regler, der tilsammen sikrer den langsigtede skovdyrkning.

## Skovbyggelinjer

Skovbyggelinjen er en zone på 300 m omkring skove. Skovbyggelinjen gælder for alle offentlige skove og for private skove med et sammenhængende areal på mindst 20 ha. Inden for byggelinjen er der forbud mod at bygge.

## Sø- og åbeskyttelseslinjer

Sø- og åbeskyttelseslinjen har til formål at sikre søer og åer som værdifulde landskabselementer og som levesteder for dyre- og planteliv forløber der en sø- eller åbeskyttelseslinje på 150 m fra visse søer og vandløb. Inden for beskyttelseslinjen er der generelt forbud mod ændringer, dvs. at der ikke må placeres bebyggelse, foretages ændringer i terrænet, beplantningen o.l.

## Klitfredningslinje

Klitfredningslinjen er en beskyttelseszone som ligger i åbne landskaber typisk 300 m fra kysten og i bebyggede områder typisk 100 m eller mindre fra kysten. Beskyttelseszone findes næsten udelukkende langs den jyske vestkyst ved Skagerrak og Vesterhavet. Det er ikke tilladt at ændre tilstanden af klitfredede arealer eller at udøve aktiviteter, der kan føre til øget risiko for sandflugt.

## Beskyttede sten- og jorddiger

Oplysningen omfatter sten- og jorddiger, som er beskyttet mod tilstandsændringer, jf. museumsloven. Oplysningen er vejledende og må derfor ikke anvendes til at afgøre, om der er beskyttede diger i et område.

## Fredede fortidsminder og fortidsmindebeskyttelseslinjer

Vedr. fredningsstatus: A = Fredet før 1937. B = Fredet 1937 eller senere. C = Ikke fredningsværdig 1937-56. D = Ikke fredet eller afløst før 2009. U = -

## Strandbeskyttelseslinje

I åbne landskaber ligger strandbeskyttelseslinjen typisk 300 m fra kysten. I bebyggede områder typisk 100 m eller mindre fra kysten. Inden for en strandbeskyttelseslinje må der blandt andet ikke placeres bebyggelse som fx bygninger, skure, campingvogne og master eller foretages ændringer i terrænet, tilplantning eller hegning.

## Kirkebyggelinjer

Kirkebyggelinjen er en 300 m beskyttelseszone målt fra kirkebygningen. Den skal sikre, at der ikke opføres bebyggelse over 8,5 m, som virker skæmmende på kirken.

## Landzonetilladelser

En landzonetilladelse udstedes af kommunen. Den kræves som udgangspunkt for, at man i landzone må opføre nyt byggeri eller foretage udstykning eller ændring i anvendelsen af bestående bebyggelse og ubebyggede arealer.

## Varmeforsyning

Oplysningen angiver, hvilken forsyningsform, der er til rådighed for området. Det kan fx være naturgas eller fjernvarme. Desuden oplyses om eventuel tilslutningspligt/forblivelsespligt til en forsyningsform samt om eventuelle forbud mod visse opvarmningstyper (typisk el).

## Vejdirektoratets projekter

Der leveres kort for området omkring ejendommen. Kortet viser med farvemarkering om ejendommen er beliggende indenfor et vejforsyningsprojekt, som vejmyndigheden enten undersøger, planlægger eller er ved at anlægge. Eksisterer der ingen vejforsyningsprojekter nær ejendommen vil der ikke udarbejdes et bilag.

## Hovedstadsområdets transportkorridorer

Transportkorridorerne i hovedstadsområdet er arealer, der er reserveret til fremtidige motorveje og baner m.m. De er en del af den overordnede fysiske planlægning og har hjemmel i planloven. Det betyder, at de respektive grundejere ikke får erstatning for de begrænsninger, de får pålagt i denne sammenhæng. Hovedstadsområdet omfatter i denne forbindelse kommunerne i Region Hovedstaden, bortset fra Bornholms Regionskommune, samt Greve, Køge, Lejre, Roskilde, Solrød og Stevns kommuner.

## Råstofplaner

En råstofplan skal omfatte en periode på mindst 12 år og Regionsrådet vurderer hvert 4. år om der er behov for justeringer eller revision af råstofplanen. Råstofplanen fastlægger, hvor der i regionen kan gives tilladelse til at indvinde naturgivne råstoffer – dvs. sand, grus, sten, kvartssand, ler, moler, plastisk ler, tørv og kalk.

## Spildevandsplaner

Kommunernes spildevandsplaner udarbejdes for at give en samlet oversigt over den eksisterende og planlagte spildevandshåndtering i de enkelte kommuner.

## Landsplandirektiv "Udviklingsområder"

Inden for et udviklingsområde i kystnærhedszonen har en kommune mulighed for at inddrage nye arealer i byzone og planlægge for anlæg i landzone, uden en særlig planlægningsmæssig eller funktionel begrundelse for kystnær lokalisering efter reglen i planlovens § 5 a, stk. 1. nr. 1. I et udviklingsområde er landzonereglene mere lempelige end i den øvrige kystnærhedszone.

## Varmeplaner

I kommunens varmeplan fastlægges områder, der forventes at blive fjernvarmeforsynet (kollektiv varmforsyning), herunder en forventet tidshorizont herfor, samt områder, der fremover forventes individuelt forsynet med vedvarende energi (ingen kollektiv varmforsyning).

## Landsplandirektiv "Baltic Pipe"

Baltic Pipe er en ny gastransmissionsledning, der vil sikre forsyningsikkerheden for naturgas i Danmark. Desuden vil gastransmissionsledningen få forbindelse til gasfelter i Nordsøen og gastransmissionsnettet i Polen.

## Vejforsyning

Der leveres kort for området omkring ejendommen. Kortet viser med farvemarkering de veje, som vejmyndigheden har registreret som værende hhv. offentlige, privat fællesveje eller private/almene veje. Status for veje uden farvemarkering er ikke oplyst. Kontakt kommunen for oplysninger om disse.

## Kommuneplaner

Kommuneplanen omfatter en periode på 12 år og fastlægger de overordnede mål og retningslinjer for den enkelte kommunes udvikling. Den udgør rammen for udarbejdelse af lokalplaner og er grundlag for behandling af en række sager, herunder den konkrete administration i det åbne land og ansøgninger om byggetilladelse.

## Zonestatus

Zonestatus kan være landzone, byzone eller sommerhusområde. Afhængig af zonestatus kan der være forskellige bestemmelser for anvendelse af ejendommen. I landzone skal der fx søges om landzonetilladelse ved større byggeri, mens der i byzone ofte er lokalplaner, der fastsætter regler om bebyggelse og anvendelse af arealer.

### Lokalplaner

Grundejerne må ikke bygge nyt, ændre anvendelse osv. i strid med en lokalplan. Kommunalbestyrelsen kan – efter nabohøring – dispensere fra en lokalplan, hvis dispensationen ikke er i strid med principperne i planen.

### Jordforureningsattest

Danmarks Miljøportals jordforureningsattest viser oplysninger om jordforurening for matriklen. Attesterne dannes ud fra regionernes og kommunernes oplysninger om jordforurening.

### Kortlagt jordforurening

Kortlagt jordforurening kan være betegnet som kortlagt på hhv. vidensniveau 1 (V1) og/eller vidensniveau 2 (V2) i henhold til lov om forurenede jord. Oplysningen fremgår også af jordforureningsattesten.

### Påbud iht. jordforureningsloven

Her kan du se, om kommunen har udstedt påbud på ejendommen efter reglerne i lov om forurenede jord. Der oplyses om påbud efter §§ 9(2), 10, 44(2), 48, 72a, jf. § 7, nr. 1 i bekendtgørelse om indberetning af jordforureningsdata.

### Områdeklassificering

Områdeklassificeringen inddeles i tre klasser; "Analysefrit område (Kategori 1)", "Analysefrit område (Kategori 2)" og "Område med krav om analyser". Byzoneområder klassificeres som udgangspunkt som lettere forurenede. Områdeklassificeringen er dog ikke nødvendigvis altid sammenfaldende med byzonen. Hvis ejendommen er omfattet af områdeklassificering, kan der være anmeldeligt ved større jordflytning.

---



# EJENDOMS DATA RAPPORT

## Samvurderet Ejendom

Rapport købt 07/05 2026

Rapport færdig 07/05 2026

Den ved rapportbestillingen  
oplyste tvangsauktionsdato:  
01/07 2026

# Resumé

---

87

## Bygninger

### BBR-meddelelsen

Findes der en BBR-meddelelse for ejendommen?..... Ja, se bilag

### Energimærkning

Findes der en energimærkning for ejendommen?..... Ja, se bilag

### Tilstandsrapport

Findes der en tilstandsrapport for ejendommen?..... Ja, se bilag

### Elinstallationsrapport

Findes der en elinstallationsrapport for ejendommen?..... Ja, se bilag

### Byggesag

Er der igangværende byggesag for ejendommen?..... Nej

### Byggeskadeforsikring

Er der bygninger på ejendommen, som er dækket af byggeskadeforsikring?..... Nej

### Olietanke

Er der registreret oplysninger om olietanke på ejendommen?..... Nej

### Fredede bygninger

Er der registreret fredede bygninger på ejendommen?..... Nej

### Bevaringsværdi

Er der angivet en bevaringsværdi for ejendommen?..... Nej

### Flexboligtilladelse

Er der registreret flexboliger på ejendommen?..... Nej

---

## Økonomi

### Ejendoms- og grundværdi

Hvad er ejendommens værdi ifølge den offentlige vurdering?..... 873.000 kr.

### Ejendomsskat

Hvad er ejendomsskatten?..... Oplysninger hentet. Se detaljeret besvarelse.

### Statslig indefrysning af stigning i grundskyld og ejendomsværdiskat

Er der statslig indefrysning på ejendommen?..... 0 kr 752,53 kr

### Huslejenævnsager

Er der registreret én eller flere huslejenævnsager eller ankenævnsager for ejendommen?..... Nej

---

## Planer

### Zonestatus

Hvilken zonestatus er registreret for ejendommen?..... Landzone

**Lokalplaner**

Foreligger der lokalplaner eller lokalplanforslag for ejendommen?..... Nej

**Landzonetilladelser**

Er der givet en landzonetilladelse til ejendommen?..... Ja

**Kommuneplaner**

Foreligger der kommuneplaner eller kommuneplanforslag for ejendommen?..... Ja

**Spildevandsplaner**

Er ejendommen beliggende indenfor en spildevandsplan?..... Ja

**Varmeplaner**

Foreligger der varmeplaner for ejendommen?..... Nej

**Varmeforsyning**

Er der mulighed for kollektiv varmforsyning eller er der forsyningsforbud?..... Nej

**Vejforsyning**

Hvad er vejstatus for vejene i området omkring ejendommen?..... Se bilag

**Vejdirektoratets projekter**

Er ejendommen beliggende nær Vejdirektoratets projekter?..... Nej

**Hovedstadsområdets transportkorridorer**

Er ejendommen helt eller delvist beliggende indenfor hovedstadsområdets transportkorridorer?..... Nej

**Landsplandirektiv "Baltic Pipe"**

Er ejendommen helt eller delvist beliggende indenfor arealreservationen for Baltic Pipe?..... Nej

**Landsplandirektiv "Udviklingsområder"**

Er ejendommen helt eller delvist beliggende indenfor et udviklingsområde?..... Nej

**Råstofplaner**

Er ejendommen beliggende i et råstofområde?..... Nej

**Spildevand og drikkevand****Aktuelle afløbsforhold**

Er der aktuelle afløbsforhold registreret for ejendommen?..... Nej

**Tilladelser vedr. spildevandsforhold på ejendommen**

Er der registreret tilladelser vedr. spildevandsforhold på ejendommen?..... Nej

**Påbud vedr. spildevandsforhold på ejendommen**

Er der registreret påbud vedr. spildevandsforhold på ejendommen?..... Nej

**Medlemskab af spildevandsforsyning**

Er der registreret medlemskab af spildevandsforsyningsselskab på ejendommen?..... Nej

**Aktuel vandforsyning**

Er der aktuel vandforsyning registreret for ejendommen?..... Nej

**Påbud/dispensationer/anbefalinger vedr. vandindvindingsanlæg/-boringer på ejendommen**

Findes der på ejendommen vandindvindingsanlæg/-boringer, hvortil der er udstedt påbud eller givet 89 kogeambefaling?..... Nej

### Grundvand - Drikkevandsinteresser

Er ejendommen beliggende i et område med drikkevandsinteresser?..... Ja

### Grundvand - Følsomme indvindingsområder

Er ejendommen beliggende i et følsomt indvindingsområde?..... Nej

---

## Jordforurening

### Jordforureningsattest

Findes der jordforureningsattest for ejendommen?..... Ja, se bilag

### Kortlagt jordforurening

Er der kortlagt jordforurening for ejendommen?..... Nej

### Områdeklassificering

Er ejendommen beliggende i et område klassificeret som er lettere forurenet?..... Nej

### Påbud iht. jordforureningsloven

Er der på ejendommen registreret påbud iht. jordforureningsloven i arealinformationssystemet (DAI)?..... Nej

---

## Natur, skov og landbrug

### Fredskov

Er ejendommen pålagt fredskovspligt?..... Nej

### Majoratsskov

Er der noteret majoratsskov på ejendommen?..... Nej

### Beskyttet natur

Er der beskyttede naturtyper eller beskyttede vandløb på ejendommen?..... Nej

### Internationale naturbeskyttelsesområder

Er der arealer, der er udpeget som internationalt naturbeskyttelsesområde på ejendommen?..... Nej

### Landbrugspligt

Er ejendommen pålagt landbrugspligt?..... Nej

---

## Fredede fortidsminder, bygge- og beskyttelseslinjer

### Fredede fortidsminder og fortidsmindebeskyttelseslinjer

Er der registreret fredede fortidsminder/fortidsmindebeskyttelseslinjer på ejendommen?..... Nej

### Beskyttede sten- og jorddiger

Er der beskyttede sten- eller jorddiger på ejendommen?..... Nej

### Skovbyggelinjer

Er ejendommen beliggende indenfor en skovbyggelinje?..... Ja

### Sø- og åbeskyttelseslinjer

Er ejendommen beliggende indenfor en sø- eller åbeskyttelseslinje?..... Nej

**Kirkebyggelinjer**

Er ejendommen beliggende indenfor en kirkebyggelinje?..... Nej

**Klitfredningslinje**

Er ejendommen beliggende indenfor en klitfredningslinje?..... Nej

**Strandbeskyttelseslinje**

Er ejendommen beliggende indenfor en strandbeskyttelseslinje?..... Nej

---



# Gældende vurdering

## Gældende vurdering

Vurderingsdato	2022-01-01
Ejendomsværdi	873.000
Grundværdi	218.000
Anvendt skattegrundlag	
Ejendommens benyttelse ved vurdering	
Vurderet grundareal	709
Antal lejligheder	1
PP4 eller PP4A vurdering	
Ophøjet PP4 eller PP4A vurdering	
Vurderingskreds	0
Vurderingskreds navn	
Vurderingsændring	Alm. vurdering/ årsomvurdering/ administrativ rettelse
Juridisk kategori	Ejerbolig til vurdering i lige år
Juridisk underkategori	Ejendom til helårsbeboelse
Datakilde	Ejendomsvurdering (VUR)



# TILSTANDSRAPPORT

Odensevej 58 - 5853 Ørbæk

GYLDIGHEDSPERIODE: 21.10.2025 - 21.04.2026

LØBENUMMER: [REDACTED]

## EJENDOMSINFORMATION

**Ejendomstype:**

Enfamilieshus

**Ejendomsstatus:**

Ejerbolig

**Byggeår:**

1954

**Kommune- og BFE nr.:**

450-3015411

**Matrikel/ejerlav:**

7h, Villumstrup By,

Herrested



## DENNE RAPPORT ER UDARBEJDET AF:

**Bygningssagkyndig:**

[REDACTED]

**Firma:**

[REDACTED]

**Adresse:**

[REDACTED]

**Telefon:**

[REDACTED]

**E-mail:**

[REDACTED]

# DET SKAL DU VIDE OM TILSTANDSRAPPORTEN



Tilstandsrapporten beskriver synlige skader eller tegn på skader på ejendommen. De skader, der er beskrevet i skadesoversigten, er baseret på den bygningsagkyndiges professionelle skøn og faglige vurdering.



Den bygningsagkyndige vurderer ejendommen ud fra, hvad der kan forventes af en bygning af samme alder og type. Derfor fremgår forhold, der er almindelige for bygningens alder og type ikke som skader i tilstandsrapporten.



Tilstandsrapporten indeholder kun skader, den bygningsagkyndige kan se eller kan kontrollere med enkle hjælpemidler.



Der er ikke nødvendigvis sammenhæng mellem den vurdering, som den bygningsagkyndige giver en skade og prisen på at udbedre skaden. Nogle skader kan udvikle sig over tid og dermed blive væsentligt dyrere at udbedre.

## HVAD KIGGER DEN BYGNINGSSAGKYNDIGE EFTER?

Den bygningsagkyndige kigger på skader, som reducerer bygningens funktion og værdi nævneværdigt. Det kan eksempelvis være svampeskader, konstruktionsfejl eller sætningskader.

### Her er en liste med eksempler på forhold, som den bygningsagkyndige IKKE kigger på:

El- og VVS-installationernes funktion • sædvanligt slid og normal vedligeholdelsesstand • bagatelagte forhold, som ikke påvirker bygningens brug eller værdi væsentligt • bygningens placering på grunden • bygningens planløsning • bygningens indretning • løsøre, eksempelvis hårde hvidevarer • udendørs svømmebassiner og pumpeanlæg • markiser og baldakiner • installationer uden for bygningerne • bygningens æstetik og arkitektur • bygningens lovlighed (bortset fra åbenlyse overtrædelser af bygningslovgivningen).

## NÅR DU KØBER ET BRUGT HUS

Når du køber et brugt hus, er det vigtigt at være opmærksom på, at det ikke kan sammenlignes med et nybygget hus. Tidligere byggemetoder var anderledes end i dag, og vind og vejr samt daglig brug har med tiden slidt på huset. Mange huse er renoveret og ombygget – nogle ad flere omgange. Der kan også være opført tilbygninger.

I tilstandsrapportens skadesoversigt får du et overblik over, hvilke synlige skader bygningerne har. De tidstypiske byggetekniske forhold, man må forvente af et hus af den pågældende type og alder, er som udgangspunkt **ikke** registreret i skadesoversigten. Derfor fremgår eksempelvis manglende maling på vinduer og døre, fugtige kældre i ældre huse og andre skønhedsfejl og kosmetiske skader typisk ikke, da det helt naturligt følger med et brugt hus.

# HUSTYPEBESKRIVELSE

Hustypebeskrivelsen giver dig **generel** information om kendetegn og byggeteknik ved huse af den pågældende type. Du skal være opmærksom på, at der er tale om standardiserede beskrivelser, der ikke er udarbejdet af den bygningsagkyndige.

Informationen om hustypen er generel, og den bygningsagkyndige kan derfor ikke gøres ansvarlig for indholdet i hustypebeskrivelsen. Den har heller ikke indflydelse på ejerskifteforsikringen.



## KENDETEGN OG BYGGETEKNIK

Enfamiliehuse – ca. 1940 – 1960

I efterkrigstidens Danmark blev der ikke opført mange boliger på landsplan. De der blev opført er bygget af solide materialer og med simpel arkitektur.

Huse fra denne periode er oftest opført med kælder, enten med fuld kælder eller med delvis kælder og krybekælder. Oprindeligt har kælderen ikke været udnyttet til beboelse, men i stedet til fyrrum, garage, vaskeri eller lignende. Kælderens gulve og vægge er støbt i beton, uden fugtsikring eller isolering på ydersiden. Etageadskillelser til stueetagen er normalt også støbt i beton, lavet af teglelementer eller af bærende træbjælker.

Facaderne på denne type af huse fremstår meget ofte med blank murværk, men kan også være pudset og malet. Mængden af isolering i ydervæggene er oprindeligt ingen eller begrænset og datidens byggeteknik efterlader typisk kuldebroer omkring vinduer og døre. Indvendige vægge er i tegl eller som bræddeskillevægge med rørvæv og puds. Ydervægge vil i mange tilfælde være efterisoleret.

I mange af boligerne er tagkonstruktionen udført med høj rejsning og kan dermed være udnyttet til beboelse. Tagbelægningen er typisk røde tegl- eller betontagsten, men fra sidst i 40'erne bliver eternitbølgeplader også anvendt. Lofter er dengang udført som pudsede lofter på rørvæv, og er sandsynligvis uisolerede. I mange tilfælde vil lofterne være efterisoleret.

Op til 1970'erne blev der i byerne og mange steder på landet etableret offentlige kloakker i vejene, og de fleste nedsivningstanke sløjfes. De mere afsidesliggende ejendomme på landet vil dog stadig have egen rensesetank og nedsivningsanlæg. Typisk sker tømningen af disse tanke via en kommunal tømningsskema. De ældste afløbsinstallationer er oftest udført af betonrør eller glaserede lerrør. Er disse ikke udskiftet eller renoveret, har rørene normalt kun ringe restlevetid.

Rotter lever bl.a. i kloakker og udgør et problem mange steder i Danmark. Rotter er skadedyr, som kan ødelægge rør, installationer og isolering og som desuden kan overføre smitsomme sygdomme. Derfor har husejere pligt til at anmelde tegn på rotter til kommunen.

Kommunerne har ansvaret for de offentlige kloakker, mens de private kloak- og stikledninger er de enkelte husejeres ansvar. Hvis der er mistanke om rotter i private kloak- og stikledninger, kan kloakkens tilstand afklares ved en kloakinspektion.

En kloakinspektion er ikke en del af huseftersynsordningen, og de beskikkede bygningsagkyndige, som udfører et huseftersyn, har ikke kompetence til at udføre en kloakinspektion. Hvis en huskøber ønsker en kloakinspektion, kan køberen bestille inspektionen hos en autoriseret kloakmestervirksomhed.

# OPMÆRKSOMHEDSPUNKTER

## OM OPMÆRKSOMHEDSPUNKTER

Hustypebeskrivelsen indeholder en række konkrete opmærksomhedspunkter, der relaterer sig til beliggenheden og materialerne i huset i denne tilstandsrapport.

Opmærksomhedspunkterne tager højde for eventuelle ændringer som følge af til- eller ombygninger.

Du skal være opmærksom på, at det er **standardiserede beskrivelser**, der er dannet ud fra materialeoversigten sidst i tilstandsrapporten.

Den bygnings sagkyndige kan derfor ikke gøres ansvarlig for indholdet, og opmærksomhedspunkterne har heller ikke indflydelse på ejerskifteforsikringen.



### Asbest

Asbest er velegnet som byggemateriale på grund af de høje styrke- og isoleringsegenskaber og fordi asbest er modstandsdygtig over for varme. Desværre er asbestfibre også sundhedsskadelige, og derfor har det siden 1986 ikke været lovligt at bygge med asbestholdige materialer i Danmark. Asbest er normalt ikke farlig eller sundhedsskadelig, hvis blot materialerne får lov til at blive siddende der, hvor de oprindeligt er indbygget. For denne hustype er der typisk anvendt asbest i isoleringsmaterialer omkring rørinstallationer, i vinylgulve og fliselim samt i aftrækskanaler af eternit. Eternittagplader med asbest er blevet anvendt helt frem til 1986. Hvis du ønsker at renovere din bolig, skal du være særligt opmærksom på, at asbestholdige materialer skal håndteres efter gældende arbejdsmiljøregler. Det gælder eksempelvis, hvis du skifter tagbelægning eller fjerner fliser fra vægge og gulve. Du kan finde yderligere information om asbest på [Asbest-huset.dk](http://Asbest-huset.dk). Se, hvad du skal være særligt opmærksom på og hvordan du skal forholde dig, hvis du har mistanke om, at der er asbest i dit hus.



### Betonfundament

Betonsokler har ofte nogle områder, hvor pudsen skaller af eller der er nogle mindre revner. De fleste revner opstår oftest straks efter huset er bygget og er normalt nogle svindrevner i betonen. Kommer der eksempelvis forandringer i grundvandsniveauet, kan dette påvirke fundamentet. Revnerne kan også opstå i forbindelse unormale vejrforhold, som lange meget tørre eller fugtige perioder. Sokler uden revner er sjældne.



### **Gulvklinter og vægfliser**

Gulv- og vægoverflader beklædt med klinter skal altid være intakte, og specielt områderne omkring rørgennemføringerne skal være tætte, så man undgår fugtskader bag klinterne. Utætheder opstår oftest i fugerne mellem gulvet og væggene og i hjørnerne. Fugerne, især de elastiske, kan blive misfarvet af for eksempel skimmel, hvilket ikke er kønt, men uskadeligt. I vådrum skal der være en god ventilation hele døgnet, da der ellers kan opstå fugtrelaterede problemer som for eksempel skimmel.



### **Kampesten / syldsten**

Kampestensfundamenter (syldsten) er normalt ikke ført til frostfri dybde, hvorfor der forekommer normale sætninger af soklen. Det sker, fordi jorden udvider sig, når det fryser, og når det tøer sætter jorden sig igen. Disse bevægelser kan også opstå, hvis der sker forandringer i grundvandsniveauet, eller i forbindelse med meget omskiftelige vejforhold, med lange tørre eller fugtige perioder. Foran kampestenene ligger der normalt en stenbelægning med fald væk fra bygningen, som medvirker til at fugt holdes væk fra bygningen.



### **Let konstruktion med gips/fibergips**

Indervægge(bagmure) og skillevægge opført af lette konstruktioner, hvor det bærende skelet er af træ eller stål beklædt med gips eller andre plader, får ofte nogle små revner. Revnerne kommer normalt i samlingerne mellem pladerne eller i overgangen mellem væg og loft.



### **Metalplader**

Tagbelægninger med mos og alger er ikke unormale. Metalplader tager normalt ikke skade af mos, men ved store mængder af mos kan tagvandet ikke løbe hurtigt nok af, og der kan opstå risiko for, at fugt og vand via samlingerne trænger ind på loftet. Ved en eventuel afrensning af mos, skal det sikres, at taget kan holde til det.



### **Tegl**

Oprindeligt var murede facader udført massive. Senere blev de udført som delvist hule mure. Fra ca. 1920'erne bliver facader udført som hule mure med ståltrådsbindere. Fra 1960'erne er alle huse udført med isolerede facader. Helt frem til 1970'erne er der kuldebroer i væggene – steder hvor for- og bagmure er bygget sammen. Disse kuldebroer kan medføre mørkfarvninger. Dette kan også ske, hvis møbler står tæt til kolde vægge. Uisolerede vægge er naturligt kolde, hvilket også kan opfattes som trækgener. Fugtsikring mellem fundament og facader kommer først omkring 1900, hvilket gør, at fugt trænger op i muren i de ældre huse, fra før den tid.



## Radon

**Radon** er en radioaktiv gas, som findes i den danske undergrund. Du kan ikke se, lugte eller smage gasarten, men den er sundhedsskadelig, og radon kan fremkalde kræft. Radon kan trække op i boligen fra undergrunden, hvis ikke der er lavet en "radonspærre". Huse bygget efter 1998 er udført med radonspærre for at minimere risikoen for forhøjet radonniveau indendørs.

Radonniveauet i undergrunden varierer, alt efter hvor i landet du befinder dig.

**Nyborg kommune** er i klasse 3 med et radonniveau i 3,0% - 10,0%. Du kan se et kort over radonniveau på [www.radonguiden.dk](http://www.radonguiden.dk). Her kan du også finde mere information om, hvordan du kan sikre dit hus mod radon og hvordan du får foretaget en præcis måling af radonniveauet.

## TAGETS RESTLEVETID

Oplysningerne om tagets restlevetid er baseret på et tabelopslag. Det er altså ikke en konkret vurdering af tilstanden på beboelsesbygningens tag.

Levetidstabellerne fra Statens Byggeforskningsinstitut lægger til grund for den illustrerede restlevetid, og tager højde for tagets alder og materialer.


Du skal være opmærksom på, at et tags reelle levetid kan variere meget, alt efter vind, vejr og vedligeholdelse.

**Hvis der er konstateret en skade på det konkrete tag, vil det fremgå af skadesoversigten.**

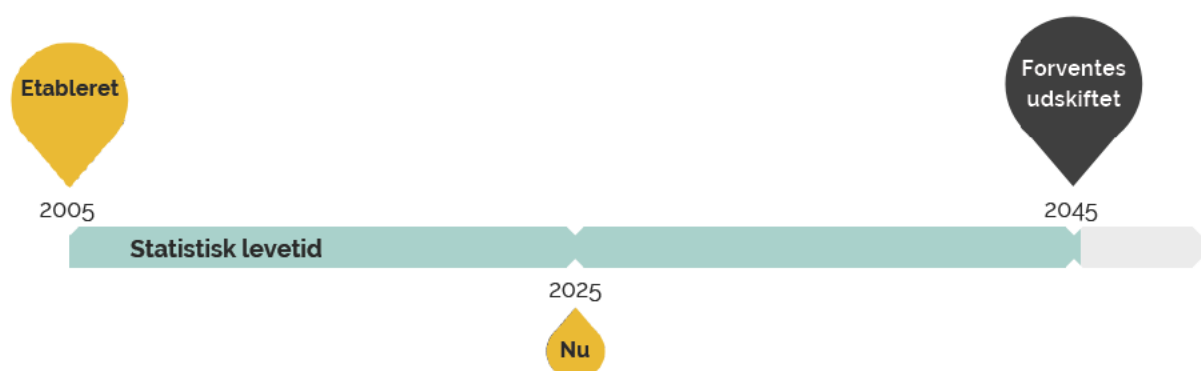
De væsentligste bygningsdele i tagkonstruktionen, som sikrer bygningen mod klimaet, er tagbelægningen samt eventuelt undertag og inddækninger.

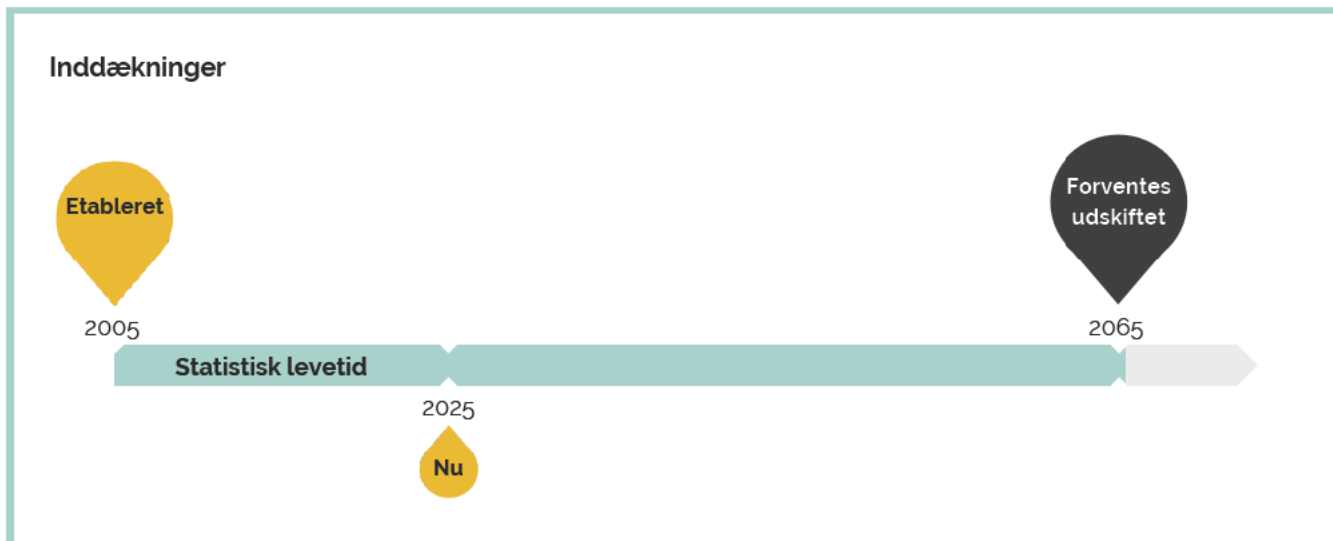


### Tagbelægning - Stål- og aluminium



### Undertag - Banevare/tekstil







# BYGNINGER I TILSTANDSRAPPORTEN

Litra	Anvendelse	Opført	Bebygget areal m2		Etager udover kælder	Udnyttet tagetage m2	Brutto etageareal m2	
			Total	Kælder			Bolig	Erhverv
A	Beboelse	1954	122	-	1	44	166	-
B	Garage	1920	16	-	1	-	-	-
C	Skur	1920	12	-	-	-	-	-
D	Drivhus	-	6	-	-	-	-	-
E	Overdækning	-	6	-	-	-	-	-
F	Vindfang	-	5	-	-	-	-	-
G	Overdækket terrasse	-	32	-	-	-	-	-

## BEMÆRKNINGER

Nedenfor kan du læse om bygninger og bygningsdele, som af forskellige årsager ikke er besigtiget.

**Du skal være opmærksom på, at der er forskel på, hvordan du er dækket i ejerskifteforsikringen i forhold til disse undtagelser. Du kan læse mere i forsikringsbetingelserne.**

### BYGNINGER, SOM DEN BYGNINGSSAGKYNDIGE HAR UNDTAGET

*Alle bygninger er som udgangspunkt en del af eftersynet. Men den bygnings sagkyndige kan undtage konkrete bygninger på grund af ringe byggeteknisk eller brugsmæssig værdi.*

**Skur:** Bygningen er ikke besigtiget, da størrelse og/eller værdi falder uden for Huseftersynsordningen.

**Drivhus:** Bygningen er ikke besigtiget, da størrelse og/eller værdi falder uden for Huseftersynsordningen.

**Overdækning:** Bygningen er ikke besigtiget, da størrelse og/eller værdi falder uden for Huseftersynsordningen.

**Vindfang:** Bygningen er ikke besigtiget, da størrelse og/eller værdi falder uden for Huseftersynsordningen.

**Overdækket terrasse:** Bygningen er undtaget grundet begrænset byggeteknisk værdi.

## BYGNINGSDELE, SOM DEN BYGNINGSSAGKYNDIGE IKKE KUNNE BESIGTIGE

*Hvis der er bygningsdele eller rum, der normalt er tilgængelige, men som den bygningsagkyndige i denne gennemgang ikke har kunnet besigtige, er de ikke omfattet af eftersynet.*

### Beboelse

**Tag:** Taget mod nord og mod øst er ikke besigtiget på grund af overdækket terrasse.

**Værelse mod sydvest:** Gulv under væg til væg-tæpper er ikke besigtiget.

**Alrum:** Gulv under fast udlagt belægning er ikke besigtiget.

**Skunk mod nord:** Er besigtiget fra loftrum på grund af manglende gangbro/sikkert underlag.

**Trapperum:** Gulv under væg til væg-tæpper er ikke besigtiget.

**Hanebåndsloft:** Er besigtiget fra adgangslem på grund af manglende gangbro/sikkert underlag.

**Værelse mod vest:** Gulv under væg til væg-tæpper er ikke besigtiget.

### Garage

**Ydervægge:** Sokkel og ydervæg mod nord er ikke besigtiget på grund af beplantning.

**Hanebåndsloft:** Er begrænset besigtiget pga. opmagasinering som hindrer adgang.

## BYGNINGSDELE, DER VAR GJORT UTILGÆNGELIGE UNDER BYGNINGSEFTERSYNET

*Hvis bygningsdele eller rum er gjort utilgængelige under eftersynet, kan den bygningsagkyndige ikke besigtige dem. Af denne årsag er de ikke omfattet af eftersynet og er normalvis ikke dækket af ejerskifteforsikringen.*

### Beboelse

**Skunk mod syd:** Er ikke besigtiget på grund af fastgjort adgangslem.

## BEMÆRKNINGER VEDRØRENDE TERMORUDER

*Der kan forekomme punkterede termoruder, som ikke kunne konstateres visuelt på besigtigelsestidspunktet. Synligt punkterede ruder vil fremgå af skadesoversigten.*

### Beboelse

## AFVIGELSER FRA BYGNINGS- OG BOLIGREGISTRET (BBR)

*Afvigelserne er den bygningsagkyndiges markering af de åbenlyse afvigelser i forhold til BBR. Oplysningerne er ikke baseret på en faktisk opmåling. Ejer har pligt til at sikre, at oplysningerne i BBR er korrekte.*

**Overdækket terrasse:** Bygningen er ikke angivet i BBR. Oplysningerne i rapporten er baseret på de faktuelle forhold på besigtigelsestidspunktet.

## FØLGENDE MATERIALE FORELÅ:

BBR-ejermeddelelse 15.10.2025

Der findes ingen tidligere tilstandsrapporter på ejendommen

Andre bygningsoplysninger:

Brugbare tegninger var ikke til rådighed ved huseftersynet.

Der findes ingen tidligere energimærker på ejendommen

**ØVRIGE OPLYSNINGER:**

Facade mod vej, vender mod syd i denne rapport.

# SKADESOVERSIGT

I dette afsnit finder du en oversigt over de skader, der er fundet ved gennemgangen.

Den bygnings sagkyndige kan knytte en bemærkning til skaden. En bemærkning er den bygnings sagkyndiges skøn og vurdering af skadesårsag og konstruktioner.

Vær opmærksom på, at ejerskifteforsikringen ikke dækker de registrerede skader.



## SÅDAN FUNGERER VURDERINGSSYSTEMET

Hver konstateret skade under gennemgangen får en vurdering, der viser, hvor alvorlig skaden er. Skadens alvor vurderes ud fra, hvor store konsekvenser den kan have for bygningsdelen, og hvor akut det er at få den udbedret.

I tilstandsrapporten kan du læse om følgende typer af skader:



### Kritiske skader

Skader ved bygningsdelen, som allerede har medført eller vil medføre, at bygningsdelens funktion svigter på **kort sigt**. Dette svigt kan medføre eller kan allerede have medført skader på andre bygningsdele.



### Alvorlige skader

Skader ved bygningsdelen, som vil medføre, at bygningsdelens funktion svigter på **længere sigt**. Dette svigt kan medføre skader på andre bygningsdele.



### Mindre alvorlige skader

Skader, som ikke har nogen indflydelse på bygningsdelens eller bygningens funktion.



### Mulige skader

Forhold ved bygningsdelen, som bør undersøges for at afklare, om det er en skade. Det kan være en kritisk eller en alvorlig skade. Derfor bør du afklare den mulige skades omfang og konsekvenser. Hvis du vælger at købe ejendommen, uden at forholdet er undersøgt nærmere, bærer du selv risikoen.



**Kort sigt** er, når den bygnings sagkyndige ud fra sin indsigt og erfaring skønner, at skaden udvikler sig negativt indenfor en periode på op til cirka 2 år. Det kan være meget individuelt, hvordan en skade udvikler sig. Det kan være væsentligt hurtigere end 2 år. Det er også muligt, at den negative udvikling allerede er begyndt.

## SKADER UDEN PÅ BEBOELSE



### BEBOELSE - TAG

Nr.	Vurdering	Skade	Risiko	Bemærkning
1		Tagplader har ikke korrekte afslutninger omkring ovenlys mod syd.	Der er risiko for fugtindtrængning og dermed følgeskader.	-
2		Inddækning er ikke tilbanket korrekt/gaber og ikke udført korrekt ved ovenlys mod syd.	Der vurderes at være nærliggende risiko for fugtgennemtrængning og følgeskader.	-
3		Tagrende er placeret forkert mod syd.	-	-
4		Der er afskalninger i skorsten mod øst.	Der er risiko for yderligere skadesudvikling og følgeskader på længere sigt.	Skaden er af mindre omfang.

### BEBOELSE - YDERVÆGGE

Nr.	Vurdering	Skade	Risiko	Bemærkning
5		Der er afskalninger, revnedannelse og løst puds i murværk, i gesims og sålbænke flere steder bl.a. på gavl mod nord og på facade mod nordvest.	Der er risiko for skadesudvikling.	-
6		Facade har manglende afstand til terræn ved græsplæne mod vest.	-	Der er ikke konstateret følgeskader ved besigtigelsen

### BEBOELSE - DØRE/VINDUER/PORTE

Nr.	Vurdering	Skade	Risiko	Bemærkning
7		Elastiske fuger er med fugeslip, er revnede og mangler ved flere vinduer bl.a. i gavl mod øst og omkring vinduer mod syd.	Der vurderes at være risiko for yderligere skadesudvikling, fugtindtrængning eller følgeskader på længere sigt.	-
8		Fuger er manglende ved et vindue mod vest.	Der er risiko for fugtindtrængning i den bagvedliggende konstruktion.	-

**BEBØELSE - FUNDAMENT/SOKKEL**



Nr.	Vurdering	Skade	Risiko	Bemærkning
9		Kampestenssokkel er med løse fuger mod syd.	-	-

## SKADER INDE I BEBOELSE



### BEBOELSE - Stueplan - Entre

Nr.	Vurdering	Skade	Risiko	Bemærkning
10		Loft er gået fra i samlinger (fer og not) og er med manglende færdiggørelse (skyggelister).	-	-

### BEBOELSE - Stueplan - Værelse mod sydvest




Nr.	Vurdering	Skade	Risiko	Bemærkning
11		Der er ikke den påbudte redningsåbning i et vindue.	Krav for redningsåbninger er ikke overholdt, hvilket medfører risiko for personskade.	Krav til redningsåbninger kan udgå ved installering af, godkendt røgmeldeanlæg tilsluttet konstant strømforsyning med batteribackup
12		Vægge har fugtopstigning, misfarvninger og løst tapet flere steder, bl.a. på udvendigt hjørne mod nord og ved dør.	Der vurderes at være risiko for følgeskader på længere sigt.	-

### BEBOELSE - Stueplan - Stue



Nr.	Vurdering	Skade	Risiko	Bemærkning
13		Der er ikke den påbudte redningsåbning i et vindue.	Krav for redningsåbninger er ikke overholdt, hvilket medfører risiko for personskade.	Der er krav til redningsåbninger, direkte til det fri, i alle beboelsesrum og køkken, uanset ejendommens alder
14		Vægge har fugtopstigning flere steder, bl.a. mod syd.	Der vurderes at være risiko for følgeskader på længere sigt.	-

### BEBOELSE - Stueplan - Alrum




Nr.	Vurdering	Skade	Risiko	Bemærkning
-----	-----------	-------	--------	------------

15		Der er ikke den påbudte redningsåbning i et vindue.	Krav for redningsåbninger er ikke overholdt, hvilket medfører risiko for personskade.	Der er krav til redningsåbninger, direkte til det fri, i alle beboelsesrum og køkken, uanset ejendommens alder
16		Gulv under vinyl/linoleum er med ujævnheder og eftergivende foran trappe og mod nord.	Der er risiko for yderligere skadesudvikling og på sigt følgeskader.	-
17		Vægge har fugtopstigning, misfarvninger og løst tapet særligt i skab under trappe.	Der vurderes at være risiko for følgeskader på længere sigt.	-

### BEBOELSE - Stueplan - Køkken



Nr.	Vurdering	Skade	Risiko	Bemærkning
18		Der er ikke den påbudte redningsåbning i et vindue.	Krav for redningsåbninger er ikke overholdt, hvilket medfører risiko for personskade.	Krav til redningsåbninger kan udgå ved installation af, godkendt røgmeldeanlæg tilsluttet konstant strømforsyning med batteribackup
19		Vægfliser har mangelfuld vedhæftning og manglende fliser bl.a. ved komfur.	-	-

### BEBOELSE - Stueplan - Fyrrum


Nr.	Vurdering	Skade	Risiko	Bemærkning
20		Klinkegulv er med mangelfuld vedhæftning i større område ved yderdør.	-	-
21		Væg har revnedannelse enkelte steder bl.a. ved dør.	-	-
22		Varmerør er med rust ved fyr.	-	Det er overfladerust, antageligt fra periodisk fugt

### BEBOELSE - Stueplan - Badeværelse


Nr.	Vurdering	Skade	Risiko	Bemærkning
-----	-----------	-------	--------	------------

23		Klinkegulv er med revner, med mangelfuld vedhæftning og med defekte flisefuger i bruseniche og i vådezone.	Der er risiko for fugtindtrængning i de underliggende konstruktioner og dermed følgeskader.	-
24		Der er ikke en niveauforskel på mindst 30 mm mellem overkant gulvbelægning ved dør og overkant gulv afløb (manglende bassinvirkning) mod gulv afløb.	Forholdet kan medføre vandudsivning og dermed følgeskader på gulv i tilstødende rum.	-


### BEBOELSE - 1. sal - Loftrum


Nr.	Vurdering	Skade	Risiko	Bemærkning
25		Undertag er med mindre misfarvninger i flere spær-fag.	-	Forholder vurderes at skyldes utilstrækkeligt ventilation i loftrum
26		Undertag er uden korrekt gennemføring omkring skorsten og ikke udført korrekt ved skotrender.	Der vurderes at være nærliggende risiko for fugtgennemtrængning og følgeskader.	-
27		Udluftning/ventilation er utilstrækkelig da der ikke er ventilationsåbning ved tagfod.	-	-
28		Gavl-væg har løst puds, afskalning og defekte fuger.	-	-

### BEBOELSE - 1. sal - Trapperum

Nr.	Vurdering	Skade	Risiko	Bemærkning
29		Loftlem er isoleret med polystyren.	Der vurderes risiko for persons-kade, på grund af hurtig brandsmitte og røgudvikling.	-

### BEBOELSE - 1. sal - Hanebåndsloft

Nr.	Vurdering	Skade	Risiko	Bemærkning
30		Undertag er misfarvninger i flere spær-fag.	Der er risiko for yderligere skadesudvikling og følgeskader på længere sigt.	Forholdet vurderes at være en følgeskade af den mangelfulde ventilation


Nr.	Vurdering	Skade	Risiko	Bemærkning
31		Udluftning/ventilation er utilstrækkelig da isolering er ført helt ud mod undertag.	Yderligere skadesudvikling må forventes.	-

## SKADER UDEN PÅ GARAGE

### GARAGE - YDERVÆGGE

Nr.	Vurdering	Skade	Risiko	Bemærkning
32		Der er revner i murværk flere steder bl.a. mod syd og på hjørne mod sydøst.	-	-

### GARAGE - DØRE/VINDUER/PORTE

Nr.	Vurdering	Skade	Risiko	Bemærkning
33		Der er trænedbrydning og delaminering i bunden af port.	Der er risiko for yderligere skadesudvikling.	-

## SKADER INDE I GARAGE

### GARAGE - Stueplan - Garage

Nr.	Vurdering	Skade	Risiko	Bemærkning
34		Der er revner i gulvpladen flere steder..	-	-
35		Vægge har revnedannelse flere steder bl.a. i dør/port huller og på udvendig hjørne.	-	-

### GARAGE - Stueplan - Udhus

Nr.	Vurdering	Skade	Risiko	Bemærkning
36		Der er revner i gulvpladen.	-	-
37		Væg har revnedannelse og afskalning ved dør.	-	-



# SÆLGEROPLYSNINGER

Sælgeren af en ejendom skal give oplysninger om alle bygninger på grunden ud fra sit kendskab til ejendommen. Du skal i den forbindelse være opmærksom på, at sælger ikke i alle tilfælde har et dækkende kendskab til forholdene ved ejendommen. Det kan f.eks. være tilfældet, hvor forholdene ligger før sælgers overtagelse af ejendommen eller adskillige år tilbage. Oplysningerne er grundlag for den bygningsagkyndiges gennemgang af ejendommen, når der skal udarbejdes en tilstandsrapport.

Du skal være opmærksom på, at sælgers besvarelse ikke har garantivirkning.

OPLYSNINGER OM BESTILLING AF TILSTANDSRAPPORTEN		SVAR
1.1	Hvordan fandt du den bygningsagkyndige?	
	Vælg	Min ejendomsmægler bad et forsikringsselskab om at finde en efter aftale med mig
1.2	Har du en ejendomsmægler til at hjælpe med salget af din ejendom?	Ja
	Firma navn	Home
	Lokal afdeling og adresse	Nyborg

GENERELLE OPLYSNINGER		SVAR
2.1	Hvor mange år har du ejet ejendommen?	25
2.2	I hvilken periode har du boet på ejendommen?	Alle årene

UDFØRTE BYGGEARBEJDER PÅ EJENDOMMEN		SVAR
3.1	Har du kendskab til, at der er udført tilbygninger med boligformål?	Ja
	Beskriv hvilke tilbygninger der er opført, byggeåret, og om det er udført som selvbyg.	Første sal. Før jeg over tog
3.2	Har du kendskab til, at der er udført ombygninger af eksisterende bolig?	Nej
3.3	Har du kendskab til, at der er udført større renoveringer i eller af boligen?	Nej
3.4	Har du kendskab til, at der er opført andre bygninger?	Ja
	Beskriv hvilke bygninger der er blevet opført, byggeåret og om det er selvbyg.	Garage.

TAGE		SVAR
4.1	Har du kendskab til, at det nuværende tag er eller har været utæt?	Nej
4.2	Har du kendskab til, at taget (tagkonstruktionen) er blevet repareret efter fugt-, råd-, svampe- eller insektskader?	Ja
	Vi vil gerne vide: - Hvor på taget der er eller har været skader - Hvilke skader - Er skaden udbedret - Hvornår det er udbedret - Er det udbedret som selvbyg	i vinkelret linje fra stuehuset.
4.3	Er huset med tagrum (loftsrums)?	Ja
4.4	Er der adgang til tagrummet (loftrummet)?	Ja
	Hvor i huset er adgangen placeret?	rapoen
4.5	Er huset med skunkrum?	Ja
4.6	Er der adgang til skunkrummet?	Nej
4.7	Er der skorsten på huset?	Ja
4.8	Har du kendskab til, at der er eller har været skader på skorstenen?	Nej
4.9	Har du kendskab til, at der har været bemærkninger fra skorstensfejer?	Nej

YDERMUR		SVAR
5.1	Har du kendskab til, at der er eller har været revner i ydermur?	Nej
5.2	Har du kendskab til, at der er eller har været fugtproblemer på ydermurene?	Nej
5.3	Har du kendskab til, at ydermur er blevet repareret efter fugt-, råd-, svampe- eller insektskader?	Nej

INDERVÆGGE/SKILLEVÆGGE		SVAR
6.1	Har du kendskab til, at der er eller har været revner i indervægge/skillevægge?	Nej
6.2	Har du kendskab til, at der er eller har været fugtproblemer på indervægge/skillevægge?	Nej
6.3	Har du kendskab til, at indervægge/skillevægge er blevet repareret efter fugt-, råd-, svampe- eller insektskader?	Nej

FUNDAMENTER/SOKLER		SVAR
7.1	Har du kendskab til, at der er eller har været revner i fundamenter/sokler?	Nej
7.2	Har du kendskab til, at huset er efterfunderet, understøbt eller piloteret efter opførelsen?	Nej
7.3	Har du kendskab til, at der er udarbejdet geoteknisk rapport?	Nej

KÆLDER/KRYBEKÆLDER		SVAR
8.1	Er der kælder?	Nej
8.2	Har du kendskab til, at der er trukket vand (ikke kun fugt) ind i kælderen?	Nej
8.3	Har du kendskab til, at kælderen er blevet repareret efter fugt-, råd-, svampe- eller insektskader?	Nej
8.4	Har du kendskab til at, der er dræn, helt eller delvist, langs ydersiden af kælders vægge?	Nej
8.5	Har du kendskab til, at der er en grundvandspumpe?	Nej
8.6	Er der krybekælder?	Nej
8.7	Har du kendskab til at der har trukket vand (ikke kun fugt) ind i krybekælderen?	Nej
8.8	Har du kendskab til at krybekælderen er blevet repareret efter fugt-, råd-, svampe- eller insektskader?	Nej
8.9	Har du kendskab til at der er dræn, helt eller delvist, langs ydersiden af krybekælders vægge?	Nej

GULVE		SVAR
9.1	Har du kendskab til, at gulve er blevet repareret efter fugt-, råd-, svampe- eller insektskader?	Nej
9.2	Har du kendskab til, at der er eller har været øvrige skader på gulve?	Nej

VINDUER OG DØRE		SVAR
10.1	Har du kendskab til, at der er punkterede termoruder, energiruder osv.?	Nej



LOFTER/ETAGEADSKILLELSER		SVAR
11.1	Har du kendskab til, at etageadskillelsen, herunder træværk, bjælker, gulve osv., er blevet repareret efter fugt-, råd-, svampe- eller insektskader	Nej
11.2	Har du kendskab til, at der er udført nedhængte, forsænkede eller nedsænkede lofter?	Nej

VÅDRUM		SVAR
12.1	Har du kendskab til, at der er løse eller revnede fliser på gulv eller vægge?	Ja
	Vi vil gerne vide: - I hvilke rum - Hvor i rummet	Badet.

VVS		SVAR
13.1	Hvilken hovedvarmekilde er der i ejendommen?	Oliefyr
13.2	Fyldes der vand på varmeanlægget mere end en gang årligt?	Ja
	Hvor mange gange årligt?	12
13.3	Har du kendskab til, at der er eller har været rørskader (utætte rør) i gulve eller vægge?	Nej
13.4	Har du kendskab til, at der indenfor de sidste 5 år har været behov for at rense kloakerne, fx ved hjælp af slamsuger?	Nej
13.5	Har du kendskab til, at der er varmeinstallationer eller termostatventiler, som ikke virker?	Nej
13.6	Har du kendskab til, at dele af VVS-installationen, er udført uden autorisation?	Nej

ROTTER OG ASBEST		SVAR
14.1	Har du kendskab til, at der er brugt asbestholdige materialer i huset?	Nej
14.2	Har du kendskab til, at der har været eller er rotter på ejendommen?	Ja
	Hvornår og hvor?	i haven pga fodring af fugle
	Har du anmeldt det til kommunen?	ja problemet er løst.

---

Dato

Underskrift - ejer/sælger

Sæt X

Sælger var til stede

**SÆLGER:**

**Leif Steen Pedersen**

Odensevej 58

5853 Ørbæk

## OM HUSEFTERSYNSORDNINGEN

Huseftersynsordningen omfatter en gennemgang af bygningernes tilstand og elinstallationer. Det resulterer i en tilstandsrapport og en elinstallationsrapport, som er en forudsætning for at tegne en ejerskifteforsikring. Når sælger gør brug af huseftersynsordningen, er sælger fritaget for det normale 10-årige sælgeransvar. Det vil sige, at der skal udarbejdes en elinstallationsrapport og en tilstandsrapport, og sælger skal give køber et tilbud om ejerskifteforsikring samt tilbyde at betale halvdelen af den tilbudte ejerskifteforsikring.

Bemærk: Har du som køber modtaget rapporterne inden deres udløbsdatoer, skal der ikke udarbejdes nye rapporter, selvom købet gennemføres efter gyldighedsperiodens udløb.



### BYGNINGSEFTERSYN

#### Hvordan er bygningseftersynet udført?

Bygningerne vurderes ud fra det, den bygningssagkyndige umiddelbart kan se.

Eksempelvis løftes væg-til-væg-tæpper ikke, og isolering i skunke eller tagrum fjernes ikke for at kigge på de bagvedliggende konstruktioner.

Derfor kan der være skjulte skader, som den bygningssagkyndige ikke kan se, og som derfor ikke fremgår af tilstandsrapporten.

#### Hvad omfatter bygningseftersynet ikke?

Forhold, der er typiske for boligens type og alder, samt almindeligt slid er ikke en del af bygningseftersynet og fremgår ikke af tilstandsrapporten. Disse forhold er ikke dækket af ejerskifteforsikringen.

Derudover undersøger den bygningssagkyndige ikke bagatelagtige forhold og løsøre. Det er eksempelvis hårde hvidevarer, almindeligt slid, udendørs svømmebassiner, markiser og baldakiner med mere.

## OM EJERSKIFTEFORSIKRINGEN

### Hvordan tegnes en ejerskifteforsikring?

Når du køber et hus, kan du købe en ejerskifteforsikring, hvis der er udarbejdet en tilstandsrapport og en elinstallationsrapport. Rapporterne er altså grundlaget for ejerskifteforsikringen.

Det er køber, der afgør, om der skal købes en forsikring. Sælger skal fremskaffe et tilbud på en ejerskifteforsikring og tilbyde at betale halvdelen af det fremlagte tilbud. Du kan, som køber, indhente tilbud fra andre forsikringselskaber, men uanset om du vælger et dyrere eller billigere tilbud, skal sælger betale halvdelen af præmien af sit fremlagte forsikringstilbud.

### Hvad sker der, hvis der ikke tegnes en ejerskifteforsikring?

Hvis du som køber ikke tegner en ejerskifteforsikring, skal du normalt selv betale alle udgifter til udbedring af husets skader, hvad enten de er nævnt i en rapport eller ej. Sælger kan i visse tilfælde stadig have et ansvar - se afsnittet om "sælgeransvar".

### Hvad dækker ejerskifteforsikringen?

#### **Skader og fysiske forhold**

Ejerskifteforsikringen dækker udbedringen af aktuelle skader samt fysiske forhold ved bygningen, der giver nærliggende risiko for skader. Såvel skader som de fysiske forhold skal afvige nævneværdigt fra tilsvarende ejendomme af samme alder og type, for at forsikringen dækker. Størrelsen på erstatningen afhænger af bygningsdelens alder og forsikringsbetingelserne. Det er dog en forudsætning, at skaden var tilstede inden du som køber overtog ejendommen, og at du ikke kendte til skaden på overtagelsestidspunktet.

#### **VVS-installationer**

Udbedring af manglende eller væsentligt nedsat funktion af VVS-installationer i og under de forsikrede bygninger ud til ydersiden af bygningens fundament, samt lovliggørelse af ulovlige forhold ved sådanne installationer.

#### **Elinstallationer**

Udbedring af manglende eller nedsat funktion af elinstallationer i og på de forsikrede bygninger, samt lovliggørelse af ulovlige forhold ved sådanne installationer.

Der kan være forskel på, hvad forsikringen dækker – men det fremgår af tilbuddet og betingelserne fra forsikringselskabet. Det er derfor en god ide at læse disse betingelser. Lovgivningen fastsætter dog nogle minimumskrav for dækningens omfang, herunder en forsikringsperiode på minimum 5 år. Du kan læse mere om ejerskifteforsikring på [www.forsikringsoplysningen.dk](http://www.forsikringsoplysningen.dk)

### Hvad dækker ejerskifteforsikringen ikke?

Skader og fysiske forhold, der er nævnt i tilstandsrapporten eller elinstallationsrapporten, er ikke dækket, medmindre disse forhold er klart forkert beskrevet i rapporten. Det fremgår af forsikringsbetingelserne, hvornår et forhold anses for klart forkert beskrevet. Hvis det fremgår af en af rapporterne, at der er forhold, som er gjort utilgængelige, vil de ikke være omfattet af forsikringen. Herudover kan der være andre undtagelser for dækningen, som fremgår af forsikringsbetingelserne og bekendtgørelsen om ejerskifteforsikringens dækningsomfang. Eventuelle forbehold for forsikringens dækning vil fremgå af forsikringspolisen.

Når man køber et brugt hus, må man forvente, at huset er præget af alder og brug. Derfor vil ejerskifteforsikringen ikke dække forhold, der alene består i slid og manglende vedligeholdelse, forhold der er normale for husets type og alder, eller forhold, som køber havde kendskab til ved handlens indgåelse.

Ejerskifteforsikringen dækker ikke købers individuelle ønsker om en særlig anvendelse af ejendommen, eller det forhold i sig selv, at en bygningsdel består af et andet materiale end beskrevet i tilstandsrapporten eller elinstallationsrapporten.

### Rapportens gyldighedsperiode

Tilstandsrapporten er gyldig i 6 måneder, og herefter skal der laves en ny.

Elinstallationsrapporten har en gyldighedsperiode på 12 måneder, og herefter skal der laves en ny.

### Sælgeransvar

Sælger kan blive fritaget for det normale 10-årige sælgeransvar, hvis sælger præsenterer en gyldig tilstandsrapport og elinstallationsrapport for køber sammen med et tilbud om en ejerskifteforsikring, inden køber underskriver købsaftalen.

Sælger skal sikre sig, at køber er klar over, at det 10-årige sælgeransvar er bortfaldet.

Sælger kan fortsat komme til at hæfte for:

- Forhold uden for bygningen (eksempelvis, forurenede jord)
- Ulovligheder (eksempelvis bygninger eller bygningsdele, der er opført i strid med gældende regler)
- Hvis sælger bevidst eller groft uagtsomt har givet ukorrekte oplysninger i forbindelse med huseftersynet (eksempelvis ved at fortie skjulte skader, som sælger har kendskab til)

## TILLÆG OG REVISIONER

### Hvad er en revision?

En revision betyder, at den bygningssagkyndige har ændret en eller flere oplysninger i tilstandsrapporten efter at den første gang er inddateret. Det er kun muligt at foretage en revision af rapporten inden for tilstandsrapportens gyldighedsperiode, som er 6 måneder.

Hvis der er foretaget en revision af rapporten fremgår det af rapportens side 2, hvad der er ændret. Revisionen ændrer ikke på rapportens gyldighedsperiode.

### Hvad er et tillæg?

Tilstandsrapporten kan være suppleret af et tillæg. Tillægget kan indeholde oplysninger om forhold, som ikke skal fremgå af tilstandsrapporten, men det kan også indeholde oplysninger, som uddyber tilstandsrapportens oplysninger. Tillægget er ikke en del af tilstandsrapporten og er ikke omfattet af huseftersynsordningen.

## KLAGER

### Hvor kan jeg klage over tilstandsrapporten?

Den bygningssagkyndige bør finde alle synlige skader og forhold, som kan give skader. Du kan naturligvis klage, hvis den sagkyndige har overset synlige skader eller lavet andre fejl, så tilstandsrapporten giver et forkert indtryk af huset.

Du kan klage til Disciplinær- og klagenævnet for beskikkede bygningssagkyndige, som behandler klager fra både købere og sælgere over tilstandsrapporter, der er udarbejdet af beskikkede bygningssagkyndige.

Du skal forelægge din klage for den bygningssagkyndige, inden du klager til nævnet [www.husklage.dk](http://www.husklage.dk).

## VIL DU VIDE MERE?

Vil du vide mere om huseftersynsordningen generelt og om bygningseftersynet, kan du finde flere informationer og detaljer på [www.boligejer.dk](http://www.boligejer.dk) sammen med de digitale rapporter.

## DENNE RAPPORT ER UDARBEJDET AF:

Firma: [REDACTED]  
Beskikket bygningssagkyndig: [REDACTED]

Adresse: [REDACTED]  
Telefon: [REDACTED]  
E-mail: [REDACTED]

Den beskikkede bygningssagkyndige har en samarbejdsaftale med: [REDACTED]

Besigtigelsesdato: 21.10.2025



# OPLYSNINGER TIL EJERSKIFTEFORSIKRING

Oplysningerne i dette afsnit omhandler bygningskonstruktioner. Oplysningerne er henvendt til ejerskifteforsikringen, men vedlægges tilstandsrapporten som bilag.

Oplysningerne kan ikke betragtes som en garanti for korrekt materialeangivelse eller konstruktionsudformning.

BEBØELSE	
<b>Tag</b>	Sadeltag, inddækning, tagrender/nedløb, tagkonstruktion af hanebånds- eller manzardspær, taghældning over 35°, tagbelægning af metalplader, undertag af plast (tekstil), skotrender, skorstenselementer.
<b>Ydervægge</b>	Hulmur, eternitplader, facader af tegl/kalksandsten.
<b>Vinduer, døre og porte</b>	Træ.
<b>Fundament/sokler</b>	Beton / fundablokke / lecablokke, kampesten / syldesten.
<b>Kældre/krybekældre</b>	-
<b>Vådum (badeværelse, toilet og bryggers)</b>	Gulvfliser på uorganisk konstruktion, maling på organisk vægkonstruktion.
<b>Gulvkonstruktion og etageadskillelser</b>	Kapillarbrydende lag ikke oplyst, gulvkonstruktion af beton, gulvkonstruktion med strøer, gulvbelægning af svømmende gulve på undergulv, gulvbelægning af fliser.
<b>Bagmure og indervægge</b>	Murværk, let væg med gips eller lignende.
<b>Løfter</b>	Profilbrædder.
<b>Indvendige trapper</b>	Træ.
<b>VVS-installationer</b>	Brændeovn, olie/centralvarme, gulvvarme, vand.

<b>GARAGE</b>	
<b>Tag</b>	Sadeltag, inddækning, tagrender/nedløb, tagkonstruktion af hanebånds- eller manzardspær, taghældning mellem 15° og 35°, tagbelægning af metalplader, undertag af plast (tekstil).
<b>Ydervægge</b>	Massiv murværk, eternitplader, facader af murværk med puds.
<b>Vinduer, døre og porte</b>	Træ.
<b>Fundament/sokler</b>	Beton / fundablokke / lecablokke.
<b>Kældre/krybekældre</b>	-
<b>Vådum (badeværelse, toilet og bryggers)</b>	-
<b>Gulvkonstruktion og etageadskillelser</b>	Kapillarbrydende lag ikke oplyst, gulvkonstruktion af beton.
<b>Bagmure og indervægge</b>	Murværk, letbeton / porebeton.
<b>Lofter</b>	Pladeloft.
<b>Indvendige trapper</b>	-
<b>VVS-installationer</b>	-

## ENERGIMÆRKNINGSRAPPORT

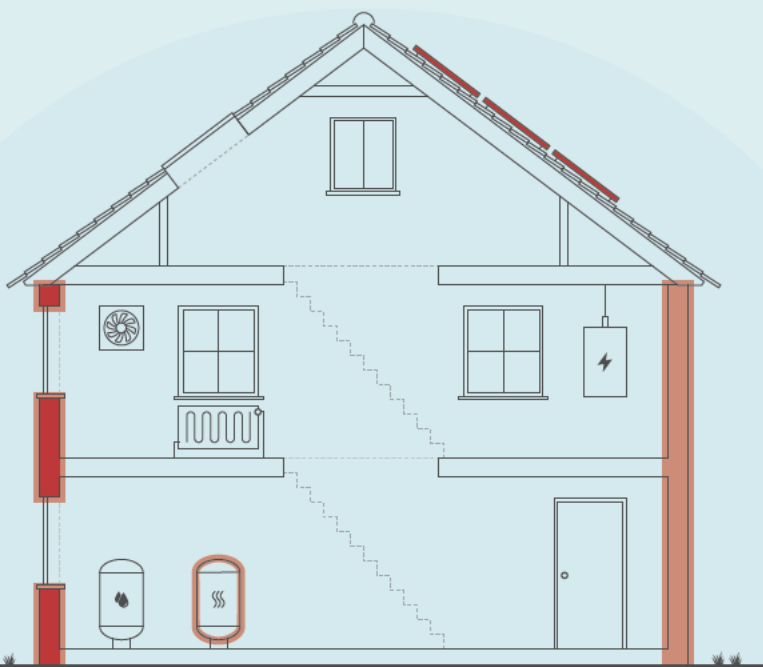
ENERGIMÆRKE OG FORSLAG TIL ENERGIFORBEDRINGER

Odensevej 58  
5853 Ørbæk

Du betaler hvert år **23.800 kr.**  
mere, end du behøver i energjudgifter\*

### ENERGIKONSULENTENS BEDSTE ANBEFALINGER

- 1 Udvendig efterisolering af ydervæg**  
 Årlig besparelse: 5.500 kr.  
 Investering: 64.700 kr.
- 2 Konvertering til varmepumpe**  
 Årlig besparelse: 17.000 kr.  
 Investering: 181.600 kr.
- 3 Montage af solceller**  
 Årlig besparelse: 3.100 kr.  
 Investering: 60.000 kr.



Skitsen illustrerer en generisk bygning, baseret på bygningens karaktertræk. Ikonforklaring kan ses under afsnittet IKONFORKLARING.

### DIT ÅRLIGE BESPARELSESPOTENTIALE\*

	I DAG	EFTER RENTABLE TILTAG	DU SPARER ÅRLIET
Fyringsgasolie	30.000 kr.	0 kr.	30.000 kr.
El til opvarmning	0 kr.	7.900 kr.	-7.900 kr.
El til andet	10.800 kr.	8.400 kr.	2.400 kr.
Overskydende strøm	0 kr.	800 kr.	-800 kr.
Samlet energjudgift	40.800 kr.	17.100 kr.	23.800 kr.
Samlet CO <sub>2</sub> -udledning	7,56 ton	0,99 ton	6,57 ton

\* Tallene er baseret på en standardiseret brug af bygningen. Se siden: FORMÅLET MED ENERGIMÆRKNINGEN.

### FORBEDRING AF ENERGIMÆRKET VED GENNEMFØRELSE AF ALLE RENTABLE FORSLAG:



På denne side får du hjælp til at igangsætte de energiforbedringer, som energikonsulenten har fremhævet. Du kan sammenligne tiltagene på tværs af økonomi, klima og praktiske forhold, ligesom der til hvert forslag er en trinvis guide til at komme i gang med energiforbedringerne.

På de følgende sider i rapporten finder du detaljeret information om energikonsulentens forbedringsforslag.

### UDVENDIG EFTERISOLERING AF YDERVÆG

- 1 Find en håndværker eller anden relevant fagperson som kan hjælpe dig med planlægning og udførelse af din energiforbedring.
- 2 På Spareenergi.dk kan du få inspiration til energiforbedringen om "Isolering af tung ydervæg, udefra"
- 3 Læs mere om den konkrete energiforbedring på [www.spareenergi.dk/isolering-af-tung-ydervæg-udefra](http://www.spareenergi.dk/isolering-af-tung-ydervæg-udefra)
- 4 Indhent et eller flere tilbud på energiforbedringen, udvælg den løsning, der passer dig bedst, og begynd din energiforbedring.



**Besparelse**  
5.500 kr./årligt



**CO2-reduktion**  
1.224 kg./årligt



**Investering**  
64.700 kr.



**Renoveringstid**  
Fra 1 uge til 2 uger

### KONVERTERING TIL VARMEPUMPE

- 1 Find en håndværker eller anden relevant fagperson som kan hjælpe dig med planlægning og udførelse af din energiforbedring.
- 2 På Spareenergi.dk kan du få inspiration til energiforbedringen om "Skift til luft til vand-varmepumpe"
- 3 Læs mere om den konkrete energiforbedring på [www.spareenergi.dk/skift-til-luft-til-vandvarmepumpe](http://www.spareenergi.dk/skift-til-luft-til-vandvarmepumpe)
- 4 Indhent et eller flere tilbud på energiforbedringen, udvælg den løsning, der passer dig bedst, og begynd din energiforbedring.



**Besparelse**  
17.000 kr./årligt



**CO2-reduktion**  
4.948 kg./årligt



**Investering**  
181.600 kr.



**Renoveringstid**  
Fra 1 uge til 2 uger

### MONTAGE AF SOLCELLER

- 1 Find en håndværker eller anden relevant fagperson som kan hjælpe dig med planlægning og udførelse af din energiforbedring.
- 2 På Spareenergi.dk kan du få inspiration til energiforbedringen om "Solcelleanlæg"
- 3 Læs mere om den konkrete energiforbedring på [www.spareenergi.dk/solcelleanlæg](http://www.spareenergi.dk/solcelleanlæg)
- 4 Indhent et eller flere tilbud på energiforbedringen, udvælg den løsning, der passer dig bedst, og begynd din energiforbedring.



**Besparelse**  
3.100 kr./årligt



**CO2-reduktion**  
1.216 kg./årligt



**Investering**  
60.000 kr.



**Renoveringstid**  
Fra 2 dage til 1 uge

#### ENERGIPRISER

Svingende energipriser har ikke betydning for bygningens energimærke, men har indflydelse på energiokonomien anført på forsiden. Nogle energimærker er udarbejdet i perioder, hvor energipriserne har været betydeligt højere end andre. Ved høje energipriser kan værdien af besparelsesforslag blive større, hvilket betyder, at det kan give økonomisk mening at gennemføre flere forslag.

#### HJÆLP TIL GENNEMFØRELSE AF ENERGIBESPARELSER OG RÅD OM FINANSIERING

Energikonsulenten kan fortælle dig, hvilke forudsætninger der ligger til grund for de enkelte forbedringsforslag. På [spareenergi.dk](http://spareenergi.dk) kan du læse mere om energirenoveringer og finde inspiration og hjælp til at igangsætte en energirenovering. Find f.eks. Bygningsguiden, hvor vi har samlet viden om de mest almindelige hustyper i Danmark – så du kan få overblik over, hvordan man opnår en bedre bolig, der både er energieffektiv, har et godt indeklima og er tidssvarende.

Kontakt din bank: Flere banker tilbyder klima- og energieffektiviseringslån med lav rente. Ring til din bank og hør hvad de kan tilbyde.

**Adresse**  
Odensevej 58  
5853 Ørbæk

**Energimærkningsnummer**  
[REDACTED]

**Gyldighedsperiode**  
21. oktober 2025 - 21. oktober 2035

**Udarbejdet af**  
[REDACTED]

# ALLE RAPPORTENS ANBEFALINGER

## ENERGIMÆRKNINGSRAPPORT STATUS OG FORBEDRINGER

SIDE 3 - BILAG

På denne side kan du sammenligne økonomi og klimaeffekt for alle rapportens forbedringsforslag.

RENTABLE RECOVERINGSFORSLAG			
RECOVERINGSFORSLAG	ÅRLIG BESPARELSE*	INVESTERING	REDUKTION I ÅRLIGT UDLEDT CO <sub>2</sub>
<b>MASSIVE YDERVÆGGE</b> Udvendig efterisolering af ydervæg	5.500 kr.	64.700 kr.	1.224 kg CO <sub>2</sub>
<b>KEDLER</b> Konvertering til varmepumpe	17.000 kr.	181.600 kr.	4.948 kg CO <sub>2</sub>
<b>SOLCELLER</b> Montage af solceller	3.100 kr.	60.000 kr.	1.216 kg CO <sub>2</sub>
ANDRE FORSLAG DER KAN VÆRE RENTABLE, HVIS DE UDFØRES SAMMEN MED ANDRE RECOVERINGER			
<b>LOFTRUM</b> Efterisolering af loftsrum/hanebåndsløft	400 kr.		93 kg CO <sub>2</sub>
<b>UDNYTTET TAGRUM</b> Efterisolering af skunk	400 kr.		82 kg CO <sub>2</sub>
<b>UDNYTTET TAGRUM</b> Indvendig efterisolering af skråvægge	300 kr.		69 kg CO <sub>2</sub>
<b>FACADEVINDUER</b> Udskiftning til facadevindue med 3-lags energirude	100 kr.		19 kg CO <sub>2</sub>
<b>YDERDØRE</b> Udskiftning til dør med 3-lags energirude	400 kr.		82 kg CO <sub>2</sub>
<b>TERRÆNDÆK</b> Etablering af terrændæk med 300 mm isolering	2.600 kr.		577 kg CO <sub>2</sub>

\* Tallene er baseret på en standardiseret brug af bygningen. Se siden: FORMÅLET MED ENERGIMÆRKNINGEN.

Adresse  
Odensevej 58  
5853 Ørbæk

Energimærkningsnummer  
[REDACTED]

Gyldighedsperiode  
21. oktober 2025 - 21. oktober 2035

Udarbejdet af  
[REDACTED]

# FORMÅLET MED ENERGIMÆRKNINGEN

Energimærkning af bygninger har to formål: Mærkningen synliggør bygningens beregnede energibehov og er derfor en form for varedeklaration, når en bygning sælges eller udlejes. På baggrund af det beregnede energibehov tildeles boligen en karakter på energimærkningskalaen fra A2020 til G.

Rapporten giver et overblik over de energimæssige forbedringer af boligen, som er rentable at gennemføre eller kan være rentable, hvis de udføres sammen med andre renoveringer. Rapporten beskriver hvad forbedringerne går ud på, hvad de koster at gennemføre, hvor meget energi og CO<sub>2</sub> man sparer, og hvor stor besparelse der kan opnås på el- og varmeregninger ud fra det beregnede energibehov.

## DERFOR SKAL DU GENNEMFØRE ENERGIFORBEDRINGER:



### BEDRE INDEKLIMA

Når du energiforbedrer kan det have en positiv betydning for indeklimaet.



### VARMERE OVERFLADER

Dit hus bliver bedre til at holde på varmen, så du får mere gavn af de dele af huset, der før var for kolde til at bruge i hverdagen.



### ØGET KOMFORT

Du får nemmere ved at holde den rette temperatur i boligen, så den bliver rarere at være i.



### MINDRE TRÆK

Din bolig bliver tættere, så det ikke længere trækker fra de steder, hvor du før var generet af kulde og træk.

Det beregnede energibehov er en ret præcis indikator for bygningens energimæssige kvalitet – i modsætning til det faktiske forbrug, som naturligvis er stærkt afhængigt både af vejret og af de vaner, som bygningens brugere har. Nogle sparer på varmen, mens andre fyrer for åbne vinduer eller bruger store mængder varmt vand.

For at kunne sammenligne bygningers energimæssige kvalitet, beregnes bygningens beregnede energibehov ud fra en række standardantagelser for vej, familiestørrelse, indendørstemperatur, adfærd m.v. Nedenfor ses de mest centrale antagelser for det beregnede energibehov.

## FIRE ÅRSAGER TIL AT HUSETS FAKTISKE VARMEREGNING KAN AFVIGE FRA DET BEREGNEDNE ENERGIBEHOV I RAPPORTEN:



### FAMILIESTØRRELSE

Der antages en gennemsnitlig familiestørrelse relativt til husets størrelse. Den faktiske varmeregning kan afvige, hvis der bo flere eller færre end antaget.



### INDENDØRSTEMPERATUR

Der antages en konstant opvarmning af huset til 20°C. Den faktiske varmeregning kan afvige, hvis beboerne ønsker en højere eller lavere temperatur.



### VARMTVANDSFORBRUG

Der antages et gennemsnitligt forbrug af varmt vand relativt til husets størrelse. Den faktiske varmeregning kan afvige, hvis beboerne bruger mere eller mindre varmt vand.



### VEJRFORHOLD

Der antages gennemsnitlige vejrforhold. Den faktiske varmeregning kan afvige, hvis vinteren er særlig varm eller kold.

#### Adresse

Odensevej 58  
5853 Ørbæk

#### Energimærkningsnummer

██████████

#### Gyldighedsperiode

21. oktober 2025 - 21. oktober 2035

#### Udarbejdet af

██████████



## BYGNINGSBESKRIVELSE / Bygning 1

## ADRESSE

Odensevej 58, 5853 Ørbæk

## BYGNINGENS ANVENDELSE I FØLGE BBR

Fritliggende enfamiliehus (120)

KOMMUNE NR. 450	BFE NR. 3015411	BYGNINGS NR. 1	BOLIGAREAL I BBR 166 m <sup>2</sup>	ERHVERVSAREAL I BBR 0 m <sup>2</sup>
OPFØRELSEÅR 1954	OPVARMET BYGNINGSAREAL 144 m <sup>2</sup>	HERAF TAGETAGE OPVARMET 44 m <sup>2</sup>	HERAF KÆLDERETAGE OPVARMET 0 m <sup>2</sup>	UOPVARMET KÆLDERETAGE 0 m <sup>2</sup>
ÅR FOR VÆSENTLIG RENOVERING 1999	VARMEFORSYNING Kedel	SUPPLERENDE VARME Brændeovn		



ENERGIMÆRKE



ENERGIMÆRKE EFTER RENTABLE BESPARELSFORSLAG



ENERGIMÆRKE EFTER ALLE BESPARELSFORSLAG

## BYGNINGENS BEREGNEDE ENERGIBEHOV

## Opvarmning

FORSYNINGSFORM Fyringsgasolie	VARMEBEHOV I kWh 25.070	OMREGNET TIL ENERGIENHED FOR FORSYNINGSFORM 2.482 liter fyringsgasolie
----------------------------------	----------------------------	---

## Andre energibehov

EL TIL ANDET*	kWh
El til bygningsdrift	121
El til forbrug	4.415

\*El til bygningsdrift er det elforbrug, der i beregningen går til installationer, f.eks. varmfordelingspumper, ventilation mv. El til forbrug dækker over et standardiseret, gennemsnitligt elforbrug til f.eks. hvidevarer, tv mv. El til forbrug påvirker ikke energimærkekarakteren, men den varme der afgives fra elforbrugende udstyr reducerer bygningens beregnede varmebehov.

## Adresse

Odensevej 58  
5853 Ørbæk

## Energimærkningsnummer

[REDACTED]

## Gyldighedsperiode

21. oktober 2025 - 21. oktober 2035

## Udarbejdet af

[REDACTED]

**ANVENDTE ENERGIPRISER INKL. AFGIFTER VED  
BEREGNING AF BESPARELSER**

Anvendte energipriser ved beregning af energibesparelserne i denne rapport:

Fyringsgasolie  
12,10 kr. pr. liter

Elektricitet til opvarmning  
2,38 kr. pr. kWh

Elektricitet til andet end opvarmning  
2,38 kr. pr. kWh

Da energimærkets gyldighed er 10 år bør man altid kontrollere nyeste priser hos leverandøren, priser kan svinge en del, endda indenfor samme år.

I beregninger er anvendt estimerede priser, der omfatter materialer, timeløn til professionelle håndværkere, eventuelle projekteringsomkostninger, byggepladsomkostninger - herunder stillads samt følge- og miljøomkostninger.

Det anbefales at indhente overslag på rapportens besparelsesforslag til almen orientering inden en konkret planlægning igangsættes, herunder projektforslag og indhentning af en fast tilbudspris. Der kan være store afvigelser fra den estimerede pris og en konkret pris, blandt andet på grund af regionale og beskæftigelsesmæssige forhold.

De anvendte el- og brændselspriser er med udgangspunkt i gennemsnits dagspriser, da der kan være forskelle på disse. Priser kan derfor afvige fra aktuelle forhold.

Ønskes der yderligere oplysninger om løsningsforslag og muligheder for efterisolering, varmeinstallationer og ventilation, henvises til "Videncenter for energibesparelser i bygninger" Foruden informative tegninger og eksempler på flere aktuelle situationer, enhver husejer kan komme ud for, indeholder de enkelte afsnit også en udførlig arbejdsbeskrivelse i et let og forståeligt sprog. Der er også henvisninger til yderligere informationer om de enkelte løsningsforslag.

Videncenter for energibesparelser kan kontaktes på tlf. 72 20 22 55 eller på hjemmesiden [www.byggeriogenergi.dk](http://www.byggeriogenergi.dk)

**OPLYST FORBRUG INKL. MOMS OG AFGIFTER**

Denne rapport er udskrevet fra [www.boligejer.dk](http://www.boligejer.dk), og er derfor tilgængelig for offentligheden. Hvis det faktiske energiforbrug i bygningen og omkostningerne til dækning af det, er registreret ved energimærkningen, fremgår det ikke i denne rapport, da oplysningerne er fortrolige for enfamiliehuse.

**FIRMA**

Firmanummer: [REDACTED]

CVR-nummer: [REDACTED]

[REDACTED]

[REDACTED]

Ved energikonsulent  
[REDACTED]**RAPPORTENS GYLDIGHED**

Gyldig fra 21. oktober 2025 til den 21. oktober 2035

**KLAGEMULIGHEDER**

Tror du, der er fejl i rapporten, eller ønsker du at klage over energimærkningen, skal du rette henvendelse til det certificerede energimærkningsfirma, der har udarbejdet mærkningen.

Ejeren af bygningen eller enheden kan klage. Klagen skal være modtaget hos det certificerede energimærkningsfirma, senest:

- 1 år efter energimærkningsrapportens dato, eller
- 1 år efter bygningens overtagelsesdag, som er aftalt mellem sælger og køber, hvis bygningen efter indberetningen af energimærkningsrapporten har fået ny ejer - dog senest 6 år efter energimærkningsrapportens datering.

Reglerne om klageadgang står i gældende bekendtgørelse om energimærkning af bygninger. Klik ind på linket og læs mere om, hvordan du indgiver en klage.

[www.ens.dk/ansvarsomraader/energimaerkning-af-bygninger/klagevejledning](http://www.ens.dk/ansvarsomraader/energimaerkning-af-bygninger/klagevejledning)

Det certificerede energimærkningsfirma behandler klagen og bør meddele sin skriftlige afgørelse af klagen inden for 4 uger.

**Adresse**Odensevej 58  
5853 Ørbæk**Energimærkningsnummer**

[REDACTED]

**Gyldighedsperiode**

21. oktober 2025 - 21. oktober 2035

**Udarbejdet af**

[REDACTED]

**FORBEHOLD FOR PRISER PÅ INVESTERING I  
ENERGIBESPARELSE**

Energimærkets besparelsesforslag er baseret på energikonsulentens erfaring og vurdering. Før energibesparelsesforslagene iværksættes, bør der altid indhentes tilbud fra flere leverandører, da de angivne priser alene skal betragtes som vejledende. Desuden bør det undersøges om energiforbedringen kræver myndighedsgodkendelse.

Årligt abonnement for salg af el bør undersøges nærmere, da dette varierer meget på det frie el marked.

For en konkret vurdering af ejendommens isoleringsmæssige tilstand, skal der udføres destruktive indgreb i klimaskærmen.

**DESTRUKTIVE UNDERSØGELSER**

Der er i forbindelse med bygningsgennemgang ikke givet tilladelse til at foretage destruktive undersøgelser. Oplysning om isolering beror derfor på energikonsulentens skøn, tegningsmateriale og byggeskik.

**BEHANDLING AF OPLYSNINGER**

Energistyrelsen er ansvarlig for behandlingen af oplysninger om bygningen, herunder offentliggørelse af energimærkningsrapporten. Du kan læse mere om reglerne, samt hvordan vi behandler oplysninger på vores hjemmeside.

[www.ens.dk/ansvarsomraader/energimaerkning-af-bygninger/lovgivning-om-energimaerkning](http://www.ens.dk/ansvarsomraader/energimaerkning-af-bygninger/lovgivning-om-energimaerkning)

**Adresse**

Odensevej 58  
5853 Ørbæk

**Energimærkningsnummer**

██████████

**Gyldighedsperiode**

21. oktober 2025 - 21. oktober 2035

**Udarbejdet af**

████████████████████

# ENERGIKONSULENTENS SUPPLERENDE KOMMENTARER

Inden gennemførelse af energibesparelserne i rapporten bør flg. forhold undersøges nærmere i samarbejde med en rådgiver.

- Ved efterisolering af bygningens konstruktioner skal det sikres at disse og nærliggende konstruktioner ventileres og udføres forsvarligt for at undgå fugtproblemer.
- Evt. myndigheds restriktioner.

Derudover er det vigtigt som bruger af bygningen, at sikre tilstrækkelig udluftning i bygningen, da man ved f.eks. udskiftning af vinduer og efterisolering ofte får en mere tæt bygning.

Såfremt energibesparende forslag er udeladt af rapporten i forbindelse med klimaskærmen, grunder dette i rentabilitet og at nuværende isoleringsforhold er af fornuftigt niveau.

Ejer var ikke til stede ved besigtigelsen.

Sælgeroplysninger var udfyldt og underskrevet i forbindelse med besigtigelsen.

## KOMMENTARER TIL BYGNINGSBESKRIVELSEN

Det opvarmede areal er bestemt ud fra opmåling af bygningen i forbindelse med energimærkningen.

Det opvarmede etageareal i henhold til energimærkningens opmåling afviger fra BBR meddelelsens arealer. Det ejers pligt, at BBR meddelelsen er korrekt.

**Adresse**

Odensevej 58  
5853 Ørbæk

**Energimærkningsnummer**

██████████

**Gyldighedsperiode**

21. oktober 2025 - 21. oktober 2035

**Udarbejdet af**

████████████████████

# GENNEMGANG AF BOLIGENS ENERGITILSTAND

På de følgende sider kan du se en detaljeret beskrivelse af energitilstanden af din bolig, energikonsulentens forslag til energiforbedringer og tilhørende energiløsninger.

Nogle forbedringsforslag er rentable. Det betyder, at du sparer mere på dit energiforbrug inden for energiforbedringens levetid, end energiforbedringen koster at gennemføre.

De rentable forslag fremgår med en investeringspris.

Nogle forbedringsforslag kan med fordel overvejes ved renoveringer, eller hvis der er bygningsdele, der alligevel skal udskiftes. Investeringsprisen til forbedringsforslag ved renovering, er ikke angivet da investeringen vil afhænge af den konkrete renovering, som skal ske i forbindelse med besparelsesforslaget.

## TAG OG LOFT

### LOFTRUM

#### STATUS

Hanebåndsloft over 1. sal består af:

Isoleringsmateriale: Isoleringsbatts 200 mm Indvendig beklædning

Konstruktionsopbygningen er vurderet på baggrund af måltagning af konstruktionen og gængse konstruktionsopbygninger.

Loftskonstruktion over baghus består af:

Isoleringsmateriale: Isoleringsbatts 100 mm Indvendig beklædning

Konstruktionsopbygningen er skønnet i forhold til byggeskik ved opførelstidspunktet.

#### RENOVERINGSFORSLAG

Det foreslås at efterisolere begge tagrum, ved udblæsning af 100 mm granulat. Inden udførelse skal sikres vindspærre, og der etableres ny gangbro. Det er vigtigt at der indtænkes udførelse af dampspærre ift. fugttekniske forhold.

#### ÅRLIG BESPARELSE

400 kr.

#### INVESTERING

### UDNYTTET TAGRUM

#### STATUS

Skråvægge består af:

Isolering: Fast isolering, 150 mm

Indvendig beklædning

Isoleringsforholdet i konstruktionen er aflæst i tegningsmateriale.

Skunk består af:

Isoleringsmateriale: Isoleringsbatts 200 mm Indvendig beklædning

Isoleringsforholdet i konstruktionen er aflæst i tegningsmateriale.

#### RENOVERINGSFORSLAG

Det foreslås at efterisolere skunk med 100 mm isolering. Ved udførelse er det vigtigt at overholde fugttekniske krav vedr. ventilation og dampspærre. Overslagsprisen omfatter alene isoleringsarbejdet.

#### ÅRLIG BESPARELSE

400 kr.

#### INVESTERING

#### Adresse

Odensevej 58  
5853 Ørbæk

#### Energimærkningsnummer

██████████

#### Gyldighedsperiode

21. oktober 2025 - 21. oktober 2035

#### Udarbejdet af

██████████

RENOVERINGSFORSLAG	ÅRLIG BESPARELSE	INVESTERING
Det foreslås at efterisolere skråvægge indvendigt med 100 mm. Eksisterende materiale nedrives, og konstruktionen tilpasses den nye isoleringsmængde. Afsluttes med indvendigt beklædning. Det er vigtigt at sørge for, at krav vedr. ventilation og dampspærre overholdes.	300 kr.	

## YDERVÆGGE

### HULE YDERVÆGGE

#### STATUS

Hul ydervæg mod det fri består primært af:

Udvendigt materiale: Tegl, 11 cm

Hulmursisolering: Indblæst papiruld, 50 (mm)

Indvendigt materiale: Tegl, 11 cm

Isoleringsforhold og konstruktionsopbygning er oplyst af ejer i forbindelse med udfyldelse af ejeroplysningskema.

Ydervæg i gavl mod vest, mod øst på 1. sal samt mod syd på værelse mod sydvest består af:

Udvendigt materiale: Tegl, 11 cm

Hulmursisolering: Indblæst papiruld, 50 (mm)

Indvendigt materiale: Tegl, 11 cm

Forsatsvæg: 50 mm

Indvendig beklædning: Gips, 13 mm

Konstruktionsopbygningen er vurderet på baggrund af måltagning af konstruktionen og gængse konstruktionsopbygninger.

### MASSIVE YDERVÆGGE

#### STATUS

Massiv ydervæg i baghus består primært af:

Materiale: Tegl, 24 cm

Konstruktionsopbygningen er vurderet på baggrund af måltagning af konstruktionen og gængse konstruktionsopbygninger.

Massiv ydervæg i badeværelse består af:

Materiale: Tegl, 24 cm

Forsatsvæg: 50 mm

Indvendig beklædning: Gips, 13 mm

RENOVERINGSFORSLAG	ÅRLIG BESPARELSE	INVESTERING
Massiv ydervæg i baghus anbefales at efterisoleres udvendigt med mindst 125 mm, Denne metode er fugt- og isoleringsteknisk bedst egnet. Kuldebroer elimineres, skader i facaden skjules - og alt arbejde foregår ude fra. Eventuelle krav i forhold til lokalplan, fredningsbestemmelser mv. skal kontrolleres inden projektstart.	5.500 kr.	64.700 kr.

#### Adresse

Odensevej 58  
5853 Ørbæk

#### Energimærkningsnummer

██████████

#### Gyldighedsperiode

21. oktober 2025 - 21. oktober 2035

#### Udarbejdet af

██████████

**LETTE VÆGGE MOD UOPVARMEDE RUM****STATUS**

Væg på 1.sal mod uopvarmet loftrum består af:  
 Udvendt materiale: Træ, 13 mm  
 Hulmursisolering: Mineraluld, 100 mm  
 Indvendigt materiale: Plade, 13 mm  
 Isoleringsmængden er målt i forbindelse med registrerings besigtigelsen.  
 Konstruktionsopbygningen er vurderet på baggrund af måltagning af konstruktionen og gængse konstruktionsopbygninger.

**VINDUER, OVENLYS OG DØRE****FACADEVINDUER****STATUS**

Bygningen har primært facadevinduer med 2- og 3-lags energirude.

Bygningen har dog facadevindue med 2-lags termorude mod øst i baggang

**RENOVERINGSFORSLAG**

Det foreslås at udskifte eksisterende vinduer med 2-lags termorude til nye vinduer med 3-lags energirude.

**ÅRLIG BESPARELSE**

100 kr.

**INVESTERING****OVENLYS****STATUS**

Bygningen har ovenlysvindue med 3-lags energirude.

**YDERDØRE****STATUS**

Bygningen har hoveddør med 2-lags termorude.

Bygningen har bag- samt terrassedør med 2-lags energirude.

**RENOVERINGSFORSLAG**

Det foreslås at udskifte eksisterende hoveddør med glas, til en ny yderdør med 3-lags energirude

**ÅRLIG BESPARELSE**

400 kr.

**INVESTERING**

## GULVE

## TERRÆNDÆK

## STATUS

Terrændæk med gulvbelægning direkte på beton består af:  
Isolering under beton: Uisoleret, Kapillarbrydende lag: Ukendt.  
Konstruktionsopbygningen er skønnet i forhold til byggeskik ved opførelstidspunktet.

Terrændæk med strøgulv i værelse mod sydvest består af:  
Isolering mellem strøer: 50 mm,  
Isolering under beton: Uisoleret, Kapillarbrydende lag: Ukendt.  
Konstruktionsopbygningen er skønnet i forhold til byggeskik ved renoveringstidspunktet.

Terrændæk med gulvvarme i badeværelse består af:  
Isolering under beton: Polystyren, 150 mm  
Kapillarbrydende lag: Ukendt.  
Konstruktionsopbygningen er skønnet i forhold til byggeskik ved opførelstidspunktet.

## RENOVERINGSFORSLAG

Det foreslås at etablere nyt terrændæk.  
Eksisterende gulve fjernes og betonplade brydes i stykker og fjernes.  
Der graves ud, et kapillarbrydende lag etableres, der isoleres med 300mm trykfast isolering og en ny betonplade støbes.  
Alt efter om der ønskes gulv på strøer eller dette skal etableres direkte på betonpladen, placeres fugt- og radon-spærre efter dette.  
Afsluttes med ønsket gulv.

## ÅRLIG BESPARELSE

2.600 kr.

## INVESTERING

## VENTILATION

## VENTILATION

## STATUS

Der er naturlig ventilation i boligen  
Bygningen vurderes at være normal tæt

## Adresse

Odensevej 58  
5853 Ørbæk

## Energimærkningsnummer

██████████

## Gyldighedsperiode

21. oktober 2025 - 21. oktober 2035

## Udarbejdet af

██████████

## VARMEANLÆG

### KEDLER

#### STATUS

Forsyningstype: Kedel  
Kedeltype: Oliekedel  
Fabrikant: Baxi  
Model: Block kondens 18 kW  
Placeret bryggers.  
Indtastningen er baseret på data fra gældende håndbog.

#### RENOVERINGSFORSLAG

Det anbefales at konvertere den primære opvarmning af bygningen til en varmepumpe.

Der skal etableres nyt varmfordelingsanlæg i forbindelse med konvertering til varmepumpe.  
Der bør laves en egentlig beregning af det nye fordelingsanlægs størrelse inden installationen etableres.

Der foreslås installation af luft/vand varmepumpe.  
En luft/vand varmepumpe består af en inde- og udedel, som veksler energi i luften om til varme, der via indedelen leverer varme til både rumopvarmning og varmt brugsvand.  
I forbindelse med udedelens placering skal der tages hensyn til støjniveau.  
Indedelen kan placeres i bryggers.  
Det anbefales altid at få udført en konkret beregning ud fra en leverandørs- eller producents specifikke beregningsdata, inden arbejdet igangsættes. Ligeledes er det altid en god ide at indhente et samlet tilbud fra en leverandør/montør. Begge dele vil ofte kunne medvirke til en endnu bedre rentabilitet.

#### ÅRLIG BESPARELSE

17.000 kr.

#### INVESTERING

181.600 kr.

### OVNE

#### STATUS

Opvarmningen af bygningen suppleres af varme fra brændeovn.  
Varmekilden indgår ikke i beregning af energiforbruget, i henhold til Energistyrelsens beregningsregler.  
Varmekilden er placeret i stuen.

### VARMEPUMPER

#### STATUS

Der er ingen varmepumpe tilknyttet centralvarme i bygningen  
Der kan med fordel overvejes at montere en varmepumpe

#### Adresse

Odensevej 58  
5853 Ørbæk

#### Energimærkningsnummer

██████████

#### Gyldighedsperiode

21. oktober 2025 - 21. oktober 2035

#### Udarbejdet af

██████████████████

**SOLVARME****STATUS**

Bygningen har ingen solvarmeanlæg.  
Der er ikke stillet forslag til installation af solvarme, da dette ikke er vurderet rentabelt, set i forhold til bygningens nuværende opvarmningsform og energiforbrug, samt pladsforhold i boligen.

**VARMEFORDELING****VARMEFORDELING****STATUS**

Bygningen opvarmes primært af radiator via 1-streng varmfordelings anlæg.  
Der er desuden gulvvarme i badeværelse.

**VARMERØR****STATUS**

Udenfor den opvarmede del af bygningen er der registreret varmerør.  
Materiale: Materiale: Stål  
Dimension: 3/8" (17,5 mm)  
Isolationstykkelse: 10 mm  
Placering: Terrændæk

**VARMEFORDELINGSPUMPER****STATUS**

I varmeanlægget, er der til fordeling af væsken i varmfordelingsanlægget, monteret en varmfordelingspumpe.  
Type: Automatisk modulerende  
Fabrikant: Grundfos  
Model: ALPHA2 25-40  
Max effekt: 18 W  
Placering: Bryggers

**AUTOMATIK****STATUS**

Radiatorer:  
Der er monteret termostatventiler på alle radiatorer, som regulerer varmen efter rumtemperaturen.

Gulvvarme:  
Der er monteret termostatventiler på gulvvarmekreds i badeværelse, som regulerer varmen efter rumtemperaturen

## VARMT BRUGSVAND

### VARMT BRUGSVAND

#### STATUS

I beregningen er der indregnet et varmtvandsforbrug på 250 liter pr. m<sup>2</sup> opvarmet boligareal pr. år. For boliger antages dog et årligt forbrug af varmt brugsvand på maksimalt 60 m<sup>3</sup> pr. boligenhed.

### VARMTVANDSRØR

#### STATUS

I varmfordelingsanlægget er registreret varmerør til at levere varme til varmtvandsproduktionen.  
Materiale: Håndbogs standard i opvarmet zone

### VARMTVANDSBEHOLDER

#### STATUS

Vandet opvarmes i en varmtvandsbeholder  
Fabrikat: Integreret i kedel

## EL

### SOLCELLER

#### STATUS

Der er ingen solceller på ejendommen

#### RENOVERINGSFORSLAG

Montering af solceller på tagflade mod syd. Det anbefales at der monteres solcelleanlæg med en ydelse på 6,0 kWp.  
For at opnå optimal virkningsgrad kan det være nødvendigt at beskære eventuelle trækrøner, så der ikke opstår skyggevirkning på solcellerne.  
Det bør undersøges om den eksisterende tagkonstruktion er egnet til den ekstra vægt fra solcellerne.  
Inden etablering af solcelleanlæg bør det overvejes om det skal være forberedt til batteripakke.  
En eventuel udgift til tag og batteripakke er ikke medtaget i forslagets økonomi.

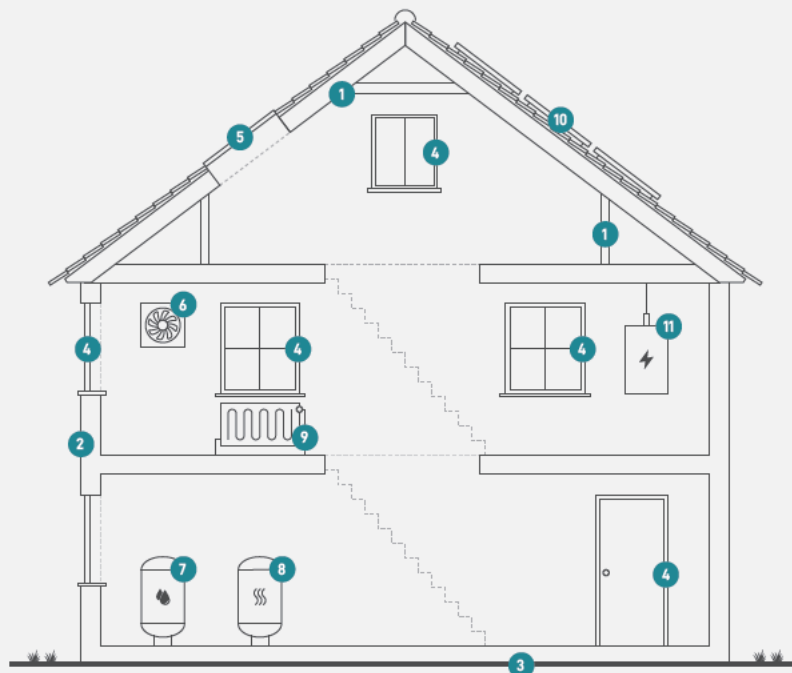
#### ÅRLIG BESPARELSE

3.100 kr.

#### INVESTERING

60.000 kr.

En bygning består af mange dele, der har betydning for bygningens energibehov. Figuren herunder giver en forklaring af de væsentligste dele på tværs af konstruktioner og installationer.



1

### Tag og loft

Bygningens øverste del af klimaskærmen, f.eks. et loftrum, et fladt tag eller et udnyttet tagrum.

2

### Ydervægge

Bygningens vægge ud mod det fri eller mod uopvarmede områder. Væggen kan være hule, massive eller lette ydervægge.

3

### Etageadskillelse og gulv

Bygningens nederste del af klimaskærmen, f.eks. terrændæk, gulv mod krybekælder eller etageadskillelse mod uopvarmet kælder.

4

### Vinduer/døre

Bygningens facadevinduer og yderdøre.

5

### Ovenlys

Bygningens ovenlysvinduer.

6

### Ventilation

Bygningens ventilationsanlæg og ventilationskanaler.

7

### Varmt brugsvand

Bygningens komponenter til varmt brugsvand, bl.a. varmtvandsrør og varmtvandsbeholder.

8

### Varmeanlæg

Bygningens varmeanlæg, f.eks. kedler, fjernvarme, ovne og varmepumper.

9

### Varmefordeling

Bygningens varmfordelingsanlæg, bl.a. varmeanlægget, varmerør og automatik.

10

### Solenergi

Bygningens solenergi, f.eks. solvarme og solceller.

11

### El og teknik

Bygningens driftsrelaterede el og teknik, f.eks. varmfordelingspumper, varmtvandspumper og vindmøller.

#### Adresse

Odensevej 58  
5853 Ørbæk

#### Energimærkningsnummer

██████████

#### Gyldighedsperiode

21. oktober 2025 - 21. oktober 2035

#### Udarbejdet af

██████████

# ENERGIMÆRKE

FOR BOLIGEN


**Odensevej 58  
5853 Ørbæk**

Energimærkningen er baseret på beregnet forbrug



Energistyrelsen

Gyldig fra den 21. oktober 2025 til den 21. oktober 2035  
Energimærkningsnummer: XXXXXXXXXX



# ELINSTALLATIONS- RAPPORT

Odensevej 58 - 5853 Ørbæk

GYLDIGHEDSPERIODE: 21.10.2025 - 21.10.2026

LØBENUMMER: [REDACTED]

## EJENDOMSINFORMATION

Byggeår:

1954

Kommune- og BFE nr.:

450-3015411

Matrikel/ejerlav:

7h, Villumstrup By,  
Herrested



## DENNE RAPPORT ER UDARBEJDET AF:

Firma:

[REDACTED]

Gennemgangen er foretaget af:

[REDACTED]

Adresse:

[REDACTED]

Telefon: [REDACTED]

E-mail: [REDACTED]

CVR-nummer: [REDACTED]

# DET SKAL DU VIDE OM ELINSTALLATIONSRAPPORTEN



Elinstallationsrapporten beskriver ulovlige forhold og funktionsfejl ved elinstallationen. En installation er ulovlig, hvis den ikke lever op til de standarder og lovkrav, der var gældende, da installationen blev udført. Ulovlige forhold fremgår af fejloversigten på side 6. Funktionsfejl i den lovlige del af elinstallationen, fremgår ikke af fejloversigten. "Elinstallatørvirksomhedens oplysning om funktionsdygtighed" på side 4.



Den autoriserede elinstallatørvirksomhed foretager en visuel gennemgang og udfører **stikprøver** på baggrund af erfaring og en professionel faglig vurdering. Fagpersonen undersøger installationer, som vækker opmærksomhed, eller hvor der erfaringsmæssigt ofte vil være fejl.

Stikprøver udvælges systematisk, og alle typer installationer undersøges. Da det er stikprøver, kan der være ulovlige og farlige installationer i boligen, som ikke er fundet og derfor ikke er beskrevet i rapporten.



Som boligejer er det dit ansvar at få udbedret ulovlige elinstallationer. De fleste fejl i installationerne skal udbedres af en autoriseret elinstallatørvirksomhed. Du kan se, hvilke fejl, du selv må udbedre, på Sikkerhedsstyrelsens hjemmeside [www.sik.dk](http://www.sik.dk).



De ulovlige fejl i installationen vurderes ud fra, hvor farlig den ulovlige fejl er.

Der er ikke nødvendigvis sammenhæng mellem, hvor farlig en fejl er, og hvor dyrt det er at udbedre fejlen. Der kan være fejl, som hurtigt og billigt kan udbedres, men som kan indebære en alvorlig risiko for elektrisk stød eller brand, hvis der ikke gøres noget. Rapporten forholder sig ikke til, hvad det koster at udbedre et ulovligt forhold.

## SÅDAN FUNGERER VURDERINGSSYSTEMET

Hver konstateret fejl under gennemgangen får en vurdering. Alle fejl i elinstallationerne er ulovlige. Nogle er udelukkende ulovlige, mens andre både er ulovlige og indebærer risiko for brand og/eller stød. Alle fejl i oversigten kan have betydning for funktionsdygtigheden.

I elinstallationsrapporten kan du læse om følgende typer fejl:



### Risiko for stød

Ulovlige elinstallationer, der indebærer risiko for elektrisk stød.



### Risiko for brand

Ulovlige elinstallationer, der indebærer risiko for brand.



### Ulovlige elinstallationer

Elinstallationer, der ikke lever op til de standarder og lovkrav, der gælder, da installationen blev udført.



### Undersøges nærmere

Forhold ved elinstallationerne, der bør undersøges nærmere for at afklare, om der er en fejl. Det kan være en fejl med risiko for brand eller stød, og derfor bør du undersøge forholdet nærmere. Hvis du vælger at købe ejendommen, uden at forholdet er undersøgt nærmere, bærer du selv risikoen.

# OPLYSNINGER OM FUNKTIONSDYGTIGHED

## SÆLGERS OPLYSNINGER

Forud for gennemgangen har den autoriserede elinstallatørvirksomhed bedt sælger om at oplyse om installationernes funktionsdygtighed. Sælger svarer ud fra sit kendskab til installationen. Der kan derfor være tale om manglende funktionsdygtighed i både lovlige og ulovlige installationer.

På næste side kan du læse elinstallatørvirksomhedens oplysninger om funktionsfejl i den **lovlige** del af installationen. I fejloversigten på side 6 kan du læse om fejl i installationen, som er **ulovlige** og samtidig kan have betydning for funktionsdygtigheden.

### SÆLGERS OPLYSNINGER OM FUNKTIONSDYGTIGHED:

Har du kendskab til, at dele af elinstallationen ikke fungerer eller at der tidligere har været problemer med elinstallationen?

Nej

Har du kendskab til at der er udført reparationer eller ændringer af elinstallationen?

Nej

Har du kendskab til at dele af elinstallationen er udført af personer uden autorisation?

Nej

Har du kendskab til, at RCD'en (HFI/HPFI-afbryderen) selv har afbrudt for strømmen inden for de seneste 12 månededer?

Nej

Hvis huset er forsynet med elvarme, har du så kendskab til, at der er eller har været problemer med elvarmen?

Nej



### SÆLGER:

Leif Steen Pedersen  
Odensevej 58  
5853 Ørbæk

# OPLYSNINGER OM FUNKTIONSDYGTIGHED

## ELINSTALLATØRVIRKSOMHEDENS OPLYSNINGER

### ELINSTALLATØRVIRKSOMHEDENS OPLYSNING OM FUNKTIONSDYGTIGHED:

Viste gennemgangen, at der var lovlige dele af elinstallationerne, der ikke fungerede?

nej

Stemmer sælgers oplysning om funktionsdygtighed overens med gennemgangen?

ja

### BEMÆRKNINGER FRA BESØGET:

Beboelse (A): Skunk mod syd og hanebåndsloft er uden elinstallation.

Garage (B): Hanebåndsloft er uden elinstallation.

### BLEV ALLE RUM GENNEMGÅET?

**Elinstallatørvirksomheden kunne ikke gennemgå følgende rum:**

**Beboelse / 1. sal / Skunk mod nord:** Er besigtiget fra loftrum på grund af manglende gangbro/sikkert underlag.

**Beboelse / 1. sal / Skunk mod syd:** Er ikke besigtiget på grund af fastgjort adgangsløkke.

**Beboelse / 1. sal / Hanebåndsloft:** Er besigtiget fra adgangsløkke på grund af manglende gangbro/sikkert underlag.

**Skur:** Bygningen har ingen elinstallation.

**Drivhus:** Bygningen har ingen elinstallation.

**Overdækning:** Bygningen har ingen elinstallation.

**Vindfang:** Bygningen har ingen elinstallation.



# FEJLOVERSIGT

I dette afsnit finder du en oversigt over de fejl, der er fundet i elinstallationerne.

Fejloversigten er dannet ud fra elinstallatørvirksomhedens gennemgang af installationer og installationsdele.

De fejl i elinstallationerne, der indgår i fejloversigten, er ulovlige forhold. Nogle er udelukkende ulovlige, mens andre derudover udgør en risiko for brand eller stød.

Alle fejl i oversigten kan have betydning for, om installationen fungerer korrekt. Men en funktionsfejl nævnes kun, hvis den samtidig udgør en ulovlig del af installationen.

Du kan finde oplysninger om eventuelle funktionsfejl i den lovlige del af installationen i afsnittet "Oplysninger om funktionsfejl" på side 3.

**Vær opmærksom på, at ejerskifteforsikringen ikke dækker de anførte fejl.**



## FEJL INDE I BEBOELSE

### BEBOELSE - STUEPLAN - ENTRE

Nr.	Vurdering	Fejl
1	⊘	Der er for store åbninger ved dåse bag stikkontakt eller afbryder.

### BEBOELSE - STUEPLAN - STUE

Nr.	Vurdering	Fejl
2	⊘	Der er for store åbninger ved dåse bag/over lampeudtag.

### BEBOELSE - STUEPLAN - ALRUM

Nr.	Vurdering	Fejl
3	⊘	Der er for store åbninger ved dåse bag/over lampeudtag.

### BEBOELSE - STUEPLAN - FYRRUM




Nr.	Vurdering	Fejl
-----	-----------	------

4		Der er for store åbninger ved dåse bag stikkontakt eller afbryder.
---	---	--




#### BEBOELSE - STUEPLAN - BADEVÆRELSE

Nr.	Vurdering	Fejl
5		Der er enkelte steder anvendt ulovlig, bøjelig ledning som fast installation.




#### BEBOELSE - STUEPLAN - BADEVÆRELSE - LAVVOLTINSTALLATION


Nr.	Vurdering	Fejl
6		Det bør undersøges nærmere, om strømforsyninger er fastgjort, da: "Strømforsyningen er skjult - Derfor kan dette punkt ikke undersøges."
7		Det bør undersøges nærmere, om der er anvendt sikringer svarende til installationen, da: "Strømforsyningen er skjult - Derfor kan dette punkt ikke undersøges."
8		Der er anvendt for lille ledningstværsnit i lavvoltinstallationen. - Der er anvendt 0,75 mm som fast installation.

#### BEBOELSE - 1. SAL - SKUNK MOD NORD


Nr.	Vurdering	Fejl
9		Enkelte kabler mangler fastgørelse.
10		Der er enkelte steder anvendt ulovlig, bøjelig ledning som fast installation.
11		En ledningssamling er ikke anbragt i dåse.

#### BEBOELSE - 1. SAL - LOFTRUM



Nr.	Vurdering	Fejl
12		Dåse og stikkontakt eller afbryder passer ikke sammen.
13		Enkelte kabler mangler fastgørelse.
14		Der er enkelte steder anvendt ulovlig, bøjelig ledning som fast installation.

Nr.	Vurdering	Fejl
15		Flere ledningssamlinger er ikke anbragt i dåser.


### BEBOELSE - 1. SAL - TRAPPERUM

Nr.	Vurdering	Fejl
16		Der er enkelte steder anvendt ulovlig, bøjelig ledning som fast installation.


### BEBOELSE - 1. SAL - TRAPPERUM - LAVVOLTINSTALLATION

Nr.	Vurdering	Fejl
17		Der er anvendt for lille ledningstværsnit i lavvoltageinstallationen. - Der er anvendt 0,75 mm som fast installation.
18		Der er for lille afstand til bygningens termiske isolering.


### BEBOELSE - 1. SAL - VÆRELSE MOD VEST

Nr.	Vurdering	Fejl
19		Dåser bag/over lampeudtag er ikke installeret efter fabrikantens anvisninger. - Monteringshul er skævt i forhold til dåsen.

### BEBOELSE - 1. SAL - VÆRELSE MOD ØST

Nr.	Vurdering	Fejl
20		Der er for store åbninger ved dåse bag stikkontakt eller afbryder. "installation er ikke ført korrekt ud i vægbeklædning"



### BEBOELSE - UDVENDIGT - UDEN PÅ BYGNINGEN

Nr.	Vurdering	Fejl
21		Der er enkelte steder anvendt ulovlig, bøjelig ledning som fast installation.

## FEJL INDE I GARAGE



### GARAGE - STUEPLAN - GARAGE

Nr.	Vurdering	Fejl
-----	-----------	------

22		Der er enkelte steder anvendt ulovlig, bøjelig ledning som fast installation.
23		En ledningssamling er ikke anbragt i dåse. "Kabler er ikke ført korrekt ind i dåse."

## FEJL INDE I OVERDÆKKET TERRASSE

### OVERDÆKKET TERRASSE - STUEPLAN - OVERDÆKKET TERRASSE

Nr.	Vurdering	Fejl
24		Enkelte kabler mangler fastgørelse.
25		Der er enkelte steder anvendt ulovlig, bøjelig ledning som fast installation.

# OVERSIGT OVER GENNEMGANGEN

Den autoriserede elinstallatørvirksomhed foretager en visuel gennemgang af bygningernes elinstallationer og udfører stikprøver på baggrund af sin erfaring og en professionel, faglig vurdering.

Nedenfor kan du se, hvor elinstallatørvirksomheden ingen bemærkninger har haft ved den visuelle gennemgang. Her kan du også se, hvilke installationer elinstallatørvirksomheden har valgt at adskille og undersøge nærmere.



**Hvis der er fundet fejl i elinstallationen, fremgår de af fejloversigten fra side 6 og frem.**

Hvis der er fundet lovlige elinstallationer, som ikke fungerer, fremgår de af rubrikken "Elinstallatørvirksomhedens oplysninger om funktionsdygtighed" på side 4.

## BEBOELSE - INDE

RUM	ELINSTALLATØRVIRKSOMHEDEN HAR INGEN BEMÆRKNINGER TIL FØLGENDE	DETTE HAR VÆRET ADSKILT
<b>Beboelse - Stueplan - Entre</b>	<ul style="list-style-type: none"> <li>- Er der det krævede antal 220 / 250 V stikkontakter?</li> <li>- Er der dåser bag/over lampeudtag, og er de installeret korrekt?</li> <li>- Er al materiel fastgjort?</li> <li>- Er der låg på dåser, rosetter og lampeudtag?</li> <li>- Er der anvendt korrekt ledningsmateriel som fast installation?</li> <li>- Er installationen beskyttet mod mekanisk overlast?</li> <li>- Er samlinger anbragt i dåser?</li> </ul>	- Afbryder og stikkontakt mod syd.
<b>Beboelse - Stueplan - Værelse mod sydvest</b>	<ul style="list-style-type: none"> <li>- Er der det krævede antal 220 / 250 V stikkontakter?</li> <li>- Er der dåser bag stikkontakter og afbrydere, og er de installeret korrekt?</li> <li>- Er der dåser bag/over lampeudtag, og er de installeret korrekt?</li> <li>- Er al materiel fastgjort?</li> <li>- Er der låg på dåser, rosetter og lampeudtag?</li> <li>- Er der anvendt korrekt ledningsmateriel som fast installation?</li> <li>- Er installationen beskyttet mod mekanisk overlast?</li> <li>- Er samlinger anbragt i dåser?</li> </ul>	-
<b>Beboelse - Stueplan - Stue</b>	<ul style="list-style-type: none"> <li>- Er der det krævede antal 220 / 250 V stikkontakter?</li> <li>- Er der dåser bag stikkontakter og afbrydere, og er de installeret korrekt?</li> <li>- Er al materiel fastgjort?</li> <li>- Er der låg på dåser, rosetter og lampeudtag?</li> <li>- Er der anvendt korrekt ledningsmateriel som fast installation?</li> <li>- Er installationen beskyttet mod mekanisk overlast?</li> <li>- Er samlinger anbragt i dåser?</li> </ul>	- Lampeudtag mod syd.
<b>Beboelse - Stueplan - Alrum</b>	<ul style="list-style-type: none"> <li>- Er der det krævede antal 220 / 250 V stikkontakter?</li> <li>- Er der dåser bag stikkontakter og afbrydere, og er de installeret korrekt?</li> <li>- Er al materiel fastgjort?</li> <li>- Er der låg på dåser, rosetter og lampeudtag?</li> <li>- Er der anvendt korrekt ledningsmateriel som fast installation?</li> <li>- Er installationen beskyttet mod mekanisk overlast?</li> <li>- Er samlinger anbragt i dåser?</li> </ul>	- Tavle i skab.

RUM	ELINSTALLATØRVIRKSOMHEDEN HAR INGEN BEMÆRKNINGER TIL FØLGENDE	DETTE HAR VÆRET ADSKILT
<b>Beboelse - Stueplan - Tavlen</b>	<ul style="list-style-type: none"> <li>- Er tavlen let tilgængelig for betjening?</li> <li>- Er tavlekapslingen intakt?</li> <li>- Er tavlen opmærket korrekt?</li> <li>- Er der det krævede antal lysgrupper?</li> <li>- Er der RCD 30mA (HFI- eller HPFI-afbryder)?</li> <li>- Fungerer RCD'er korrekt ved kontrolmåling?</li> <li>- Slår RCD'er fra ved påvirkning af testknappen?</li> <li>- Er hele installationen fejlbeskyttet?</li> <li>- Er der anvendt sikringer svarende til elinstallationen?</li> <li>- Er der en virksom jordforbindelse?</li> </ul>	-
<b>Beboelse - Stueplan - Køkken</b>	<ul style="list-style-type: none"> <li>- Er der det krævede antal 220/250 V stikkontakter?</li> <li>- Er der dåser bag stikkontakter og afbrydere, og er de installeret korrekt?</li> <li>- Er der dåser bag/over lampeudtag, og er de installeret korrekt?</li> <li>- Er alt materiel fastgjort?</li> <li>- Er der låg på dåser, rosetter og lampeudtag?</li> <li>- Er der anvendt korrekt ledningsmateriel som fast installation?</li> <li>- Er installationen beskyttet mod mekanisk overlast?</li> <li>- Er samlinger anbragt i dåser?</li> </ul>	- Stikkontakt til venstre for komfur
<b>Beboelse - Stueplan - Fyrrum</b>	<ul style="list-style-type: none"> <li>- Er der det fornødne antal tilslutningssteder?</li> <li>- Er der dåser bag/over lampeudtag, og er de installeret korrekt?</li> <li>- Er alt materiel fastgjort?</li> <li>- Er der låg på dåser, rosetter og lampeudtag?</li> <li>- Er der anvendt korrekt ledningsmateriel som fast installation?</li> <li>- Er installationen beskyttet mod mekanisk overlast?</li> <li>- Er samlinger anbragt i dåser?</li> </ul>	- Kraftstikkontakt ved væg til venstre for dør.
<b>Beboelse - Stueplan - Badeværelse</b>	<ul style="list-style-type: none"> <li>- Er der den krævede stikkontakt?</li> <li>- Er der dåser bag/over lampeudtag, og er de installeret korrekt?</li> <li>- Er installationen og brugsgenstande korrekt placeret i forhold til beskyttelsen mod vand?</li> <li>- Er alt materiel fastgjort?</li> <li>- Er der låg på dåser, rosetter og lampeudtag?</li> <li>- Er installationen beskyttet mod mekanisk overlast?</li> <li>- Er samlinger anbragt i dåser?</li> </ul>	- Indbygningsslampe 12V mod syd.
<b>Beboelse - Stueplan - Badeværelse - Lavvoltinstallation</b>	<ul style="list-style-type: none"> <li>- Er belysningsarmaturer anvendt og placeret korrekt, jf. fabrikantanvisning?</li> <li>- Er ledningssamlinger foretaget korrekt?</li> <li>- Er loftet ved lamperne fri for brandtilløb?</li> </ul>	-
<b>Beboelse - 1. sal - Skunk mod nord</b>	<ul style="list-style-type: none"> <li>- Er der låg på dåser, rosetter og lampeudtag?</li> <li>- Er installationen beskyttet mod mekanisk overlast?</li> </ul>	- Stikprøve ikke mulig.
<b>Beboelse - 1. sal - Loftrum</b>	<ul style="list-style-type: none"> <li>- Er der virksom beskyttelsesleder i stikkontakter og andre tilslutningssteder?</li> <li>- Er der dåser bag/over lampeudtag, og er de installeret korrekt?</li> <li>- Er der låg på dåser, rosetter og lampeudtag?</li> <li>- Er installationen beskyttet mod mekanisk overlast?</li> </ul>	- Afbryder ved væg til venstre for dør.
<b>Beboelse - 1. sal - Trapperum</b>	<ul style="list-style-type: none"> <li>- Er der det krævede antal 220 / 250 V stikkontakter?</li> <li>- Er der dåser bag stikkontakter og afbrydere, og er de installeret korrekt?</li> <li>- Er der dåser bag/over lampeudtag, og er de installeret korrekt?</li> <li>- Er al materiel fastgjort?</li> <li>- Er der låg på dåser, rosetter og lampeudtag?</li> <li>- Er installationen beskyttet mod mekanisk overlast?</li> <li>- Er samlinger anbragt i dåser?</li> </ul>	- Indbygningsslampe 12V ved loftsløse

RUM	ELINSTALLATØRVIRKSOMHEDEN HAR INGEN BEMÆRKNINGER TIL FØLGENDE	DETTE HAR VÆRET ADSKILT
<b>Beboelse - 1. sal - Trapperum - Lavvoltinstallation</b>	<ul style="list-style-type: none"> <li>- Er strømforsyninger fastgjort?</li> <li>- Er der anvendt sikringer svarende til installationen?</li> <li>- Er ledningssamlinger foretaget korrekt?</li> <li>- Er loftet ved lamperne fri for brandtilløb?</li> </ul>	-
<b>Beboelse - 1. sal - Værelse mod vest</b>	<ul style="list-style-type: none"> <li>- Er der det krævede antal 220 / 250 V stikkontakter?</li> <li>- Er der dåser bag stikkontakter og afbrydere, og er de installeret korrekt?</li> <li>- Er al materiel fastgjort?</li> <li>- Er der låg på dåser, rosetter og lampeudtag?</li> <li>- Er der anvendt korrekt ledningsmateriel som fast installation?</li> <li>- Er installationen beskyttet mod mekanisk overlast?</li> <li>- Er samlinger anbragt i dåser?</li> </ul>	- Lampeudtag midt i loft.
<b>Beboelse - 1. sal - Værelse mod øst</b>	<ul style="list-style-type: none"> <li>- Er der det krævede antal 220 / 250 V stikkontakter?</li> <li>- Er der virksom beskyttelsesleder i stikkontakter og andre tilslutningssteder?</li> <li>- Er der dåser bag/over lampeudtag, og er de installeret korrekt?</li> <li>- Er al materiel fastgjort?</li> <li>- Er der låg på dåser, rosetter og lampeudtag?</li> <li>- Er der anvendt korrekt ledningsmateriel som fast installation?</li> <li>- Er installationen beskyttet mod mekanisk overlast?</li> <li>- Er samlinger anbragt i dåser?</li> </ul>	- Afbryder ved væg til højre for dør.
<b>Beboelse - Udvendigt - Uden på bygningen</b>	<ul style="list-style-type: none"> <li>- Har det elektriske materiel den korrekte kapslingsklasse?</li> <li>- Er alt materiel fastgjort?</li> <li>- Er der låg på dåser, rosetter og lampeudtag?</li> <li>- Er installationen beskyttet mod mekanisk overlast?</li> <li>- Er samlinger anbragt i dåser?</li> </ul>	-

## GARAGE - INDE

RUM	ELINSTALLATØRVIRKSOMHEDEN HAR INGEN BEMÆRKNINGER TIL FØLGENDE	DETTE HAR VÆRET ADSKILT
<b>Garage - Stueplan - Garage</b>	<ul style="list-style-type: none"> <li>- Er der det fornødne antal tilslutningssteder?</li> <li>- Er der virksom beskyttelsesleder i stikkontakter og andre tilslutningssteder?</li> <li>- Er der dåser bag stikkontakter og afbrydere, og er de installeret korrekt?</li> <li>- Er der dåser bag/over lampeudtag, og er de installeret korrekt?</li> <li>- Er alt materiel fastgjort?</li> <li>- Er der låg på dåser, rosetter og lampeudtag?</li> <li>- Er installationen beskyttet mod mekanisk overlast?</li> </ul>	- Stikkontakt midt på væg.
<b>Garage - Stueplan - Udhus</b>	<ul style="list-style-type: none"> <li>- Er der det fornødne antal tilslutningssteder?</li> <li>- Er der virksom beskyttelsesleder i stikkontakter og andre tilslutningssteder?</li> <li>- Er der dåser bag stikkontakter og afbrydere, og er de installeret korrekt?</li> <li>- Er der dåser bag/over lampeudtag, og er de installeret korrekt?</li> <li>- Er alt materiel fastgjort?</li> <li>- Er der låg på dåser, rosetter og lampeudtag?</li> <li>- Er der anvendt korrekt ledningsmateriel som fast installation?</li> <li>- Er installationen beskyttet mod mekanisk overlast?</li> <li>- Er samlinger anbragt i dåser?</li> </ul>	- Afbryder ved væg til venstre for dør.

RUM	ELINSTALLATØRVIRKSOMHEDEN HAR INGEN BEMÆRKNINGER TIL FØLGENDE	DETTE HAR VÆRET ADSKILT
<b>Garage - Udvendt - Uden på bygningen</b>	<ul style="list-style-type: none"> <li>- Er brugsgenstande forbundet til beskyttelseslederen?</li> <li>- Har det elektriske materiel den korrekte kapslingsklasse?</li> <li>- Er alt materiel fastgjort?</li> <li>- Er der låg på dåser, rosetter og lampeudtag?</li> <li>- Er der anvendt korrekt ledningsmateriel som fast installation?</li> <li>- Er installationen beskyttet mod mekanisk overlast?</li> <li>- Er samlinger anbragt i dåser?</li> </ul>	-

## OVERDÆKKET TERRASSE - INDE

RUM	ELINSTALLATØRVIRKSOMHEDEN HAR INGEN BEMÆRKNINGER TIL FØLGENDE	DETTE HAR VÆRET ADSKILT
<b>Overdækket terrasse - Stueplan - Overdækket terrasse</b>	<ul style="list-style-type: none"> <li>- Er installationen beskyttet mod mekanisk overlast?</li> </ul>	- Stikkontakt midt på væg.
<b>Overdækket terrasse - Udvendt - Uden på bygningen</b>	<ul style="list-style-type: none"> <li>- Er brugsgenstande forbundet til beskyttelseslederen?</li> <li>- Har det elektriske materiel den korrekte kapslingsklasse?</li> <li>- Er alt materiel fastgjort?</li> <li>- Er der låg på dåser, rosetter og lampeudtag?</li> <li>- Er der anvendt korrekt ledningsmateriel som fast installation?</li> <li>- Er installationen beskyttet mod mekanisk overlast?</li> <li>- Er samlinger anbragt i dåser?</li> </ul>	-

## OM HUSEFTERSYNSORDNINGEN

Huseftersynsordningen omfatter en gennemgang af bygningernes tilstand og elinstallationer. Det resulterer i en tilstandsrapport og en elinstallationsrapport, som er en forudsætning for at tegne en ejerskifteforsikring. Når sælger gør brug af huseftersynsordningen, er sælger fritaget for det normale 10-årige sælgeransvar. Det vil sige, at der skal udarbejdes en elinstallationsrapport og en tilstandsrapport, og sælger skal give køber et tilbud om ejerskifteforsikring samt tilbyde at betale halvdelen af den tilbudte ejerskifteforsikring.

Er huset ikke solgt inden rapporternes udløbsdato, skal bygningerne gennemgås på ny, og der skal laves nye rapporter.



### ELEFTERSYNET

#### Hvordan er eleftersynet udført?

Eleftersynet bliver udført af en autoriseret elinstallatørvirksomhed. Elinstallationerne vurderes visuelt og ud fra stikprøver, hvor dele af elinstallationen undersøges for lovlighed og funktionsdygtighed. Fagpersonen undersøger kun de dele af installationen, som der er adgang til. Der kan derfor være ulovlige forhold eller funktionsfejl, som ikke bliver opdaget, og som ikke fremgår af elinstallationsrapporten.

Gennemgangen af elinstallationerne tager udgangspunkt i, om elinstallationerne var lovlige på udførelsestidspunktet - altså om de er udført efter de regler, der var gældende, da elinstallationerne blev udført. Du skal derfor være opmærksom på, at elinstallationer i ældre huse ikke bliver bedømt efter de regler, der gælder for elinstallationer i huse, der opføres nu.

#### Hvad omfatter eleftersynet ikke?

Bagatelagte forhold, herunder sædvanligt slid og ælde, som er normale for en elinstallation med den pågældende alder, og som ikke påvirker elinstallationernes funktionsdygtighed nævneværdigt • dele af elinstallationen, der var utilgængelige • hårde hvidevarer • andre elektriske apparater.

## OM HUSEFTERSYNSORDNIGEN

### Hvordan tegnes en ejerskifteforsikring?

Når du køber et hus, kan du købe en ejerskifteforsikring, hvis der er udarbejdet en elinstallationsrapport og en tilstandsrapport. Rapporterne er altså grundlaget for ejerskifteforsikringen.

Det er køber, der afgør, om der skal købes en forsikring. Sælger skal fremskaffe et tilbud på en ejerskifteforsikring og tilbyde at betale halvdelen af det fremlagte tilbud.

Du kan, som køber, indhente tilbud fra andre forsikringselskaber, men uanset om du vælger et dyrere eller billigere tilbud, skal sælger betale halvdelen af præmien i det oprindelige tilbud.

### Hvad sker der, hvis der ikke tegnes en ejerskifteforsikring?

Hvis du som køber ikke tegner en ejerskifteforsikring, skal du normalt selv betale alle udgifter til udbedring af husets skader, hvad enten de er nævnt i en rapport eller ej.

Sælger kan i visse tilfælde stadig have et ansvar - se afsnittet om "sælgeransvar".

### Hvad dækker ejerskifteforsikringen?

#### **Skader og fysiske forhold**

Ejerskifteforsikringen dækker udbedringen af aktuelle skader samt fysiske forhold ved bygningen, der giver nærliggende risiko for skader. Såvel skader som de fysiske forhold skal afvige nævneværdigt fra tilsvarende ejendomme af samme alder og type, for at forsikringen dækker. Størrelsen på erstatningen afhænger af bygningsdelens alder og forsikringsbetingelserne. Det er dog en forudsætning, at skaden var tilstede inden du som køber ovetog ejendommen, og at du ikke kendte til skaden på overtagelsestidspunktet.

#### **VVS-installationer**

Udbedring af manglende eller væsentligt nedsat funktion af VVS-installationer i og under de forsikrede bygninger ud til ydersiden af bygningens fundament samt lovliggørelse af ulovlige forhold ved sådanne installationer.

#### **Elinstallationer**

Udbedring af manglende eller nedsat funktion af elinstallationer i og på de forsikrede bygninger, samt lovliggørelse af ulovlige forhold ved sådanne installationer.

Der kan være forskel på, hvad forsikringen dækker – men det fremgår af tilbuddet og betingelserne fra forsikringselskabet. Det er derfor en god ide at læse disse betingelser. Lovgivningen fastsætter dog nogle minimumskrav for dækningens omfang, herunder en forsikringsperiode på minimum 5 år. Du kan læse mere om ejerskifteforsikring på [www.forsikringsoplysningen.dk](http://www.forsikringsoplysningen.dk)

### Hvad dækker ejerskifteforsikringen ikke?

Skader og fysiske forhold, der er nævnt i elinstallationsrapporten eller tilstandsrapporten, er ikke dækket, medmindre disse forhold er klart forkert beskrevet i rapporten. Det fremgår af forsikringsbetingelserne, hvornår et forhold anses for klart forkert beskrevet. Hvis det fremgår af en af rapporterne, at der er forhold, som er gjort utilgængelige, vil de ikke være omfattet af forsikringen. Herudover kan der være andre undtagelser for dækningen, som fremgår af forsikringsbetingelserne og bekendtgørelsen om ejerskifteforsikringens dækningsomfang. Eventuelle forbehold for forsikringens dækning vil fremgå af forsikringspolice.

Når man køber et brugt hus, må man forvente, at huset er præget af alder og brug. Derfor vil ejerskifteforsikringen ikke dække forhold, der alene består i slid og manglende vedligeholdelse, forhold der er normale for husets type og alder, eller forhold, som køber havde kendskab til ved handlens indgåelse.

Ejerskifteforsikringen dækker ikke købers individuelle ønsker om en særlig anvendelse af ejendommen, eller det forhold i sig selv, at en bygningsdel består af et andet materiale end beskrevet i tilstandsrapporten eller elinstallationsrapporten.

### Rapportens gyldighedsperiode

Elinstallationsrapporten har en gyldighedsperiode på 12 måneder, og herefter skal der laves en ny.

Tilstandsrapporten er gyldig i 6 måneder, og herefter skal der laves en ny.

### Sælgeransvar

Sælger kan blive fritaget for det normale 10-årige sælgeransvar, hvis sælger præsenterer en gyldig elinstallationsrapport og tilstandsrapport for køber sammen med et tilbud om en ejerskifteforsikring, inden køber underskriver købsaftalen.

Sælger skal sikre sig, at køber er klar over, at det 10-årige sælgeransvar er bortfaldet.

Sælger kan fortsat komme til at hæfte for:

- Forhold uden for bygningen (eksempelvis forurenede jord)
- Ulovligheder (eksempelvis bygninger eller bygningsdele, der er opført i strid med gældende regler)
- Hvis sælger bevidst eller groft uagtsomt har givet ukorrekte oplysninger i forbindelse med huseftersynet (eksempelvis ved at fortie skjulte skader, som sælger har kendskab til)

## KLAGER

### Hvor kan jeg klage over elinstallationsrapporten?

Du kan klage, hvis elinstallatørvirksomheden har begået fejl, så elinstallationsrapporten giver et forkert indtryk af elinstallationerne.

Du kan klage til Ankenævnet for Tekniske Installationer. Læs mere på [www.el-vvs-anke.dk](http://www.el-vvs-anke.dk). Her kan du også finde et klageskema.

Du skal forelægge din klage for elinstallatørvirksomheden, som har udarbejdet elinstallationsrapporten, inden du klager til Ankenævnet.

## VIL DU VIDE MERE?

Vil du vide mere om huseftersynsordningen generelt og om eleftersynet, kan du finde flere informationer og detaljer på [www.boligejer.dk](http://www.boligejer.dk) sammen med de digitale rapporter.

Besigtigelsesdato: 21.10.2025



## Forureningsattester

Dette dokument er genereret ud fra et øjebliksbillede af hvilke jordstykker og tilhørende data, der hørte under det pågældende BFE-nummer på tidspunktet for udtrækket. Danmarks Miljøportal kan ikke garantere, at der er fuldt ud samme data og jordstykker tilhørende BFE-nummeret på et senere tidspunkt.

BFE-nummer: 3015408

Ejerlav og jordstykke: (410958,7e)



## 7e, Villumstrup By, Herrested, Nyborg Kommune

Jordstykke	Ejerlavsnavn	Kommune	Region
7e	Villumstrup By, Herrested	Nyborg Kommune	Region Syddanmark

### Forureningsstatus for jordstykket

#### Status efter jordforureningsloven(kortlægningsinfo)

- Der er for nuværende ingen oplysninger om jordforurening på det pågældende jordstykke.

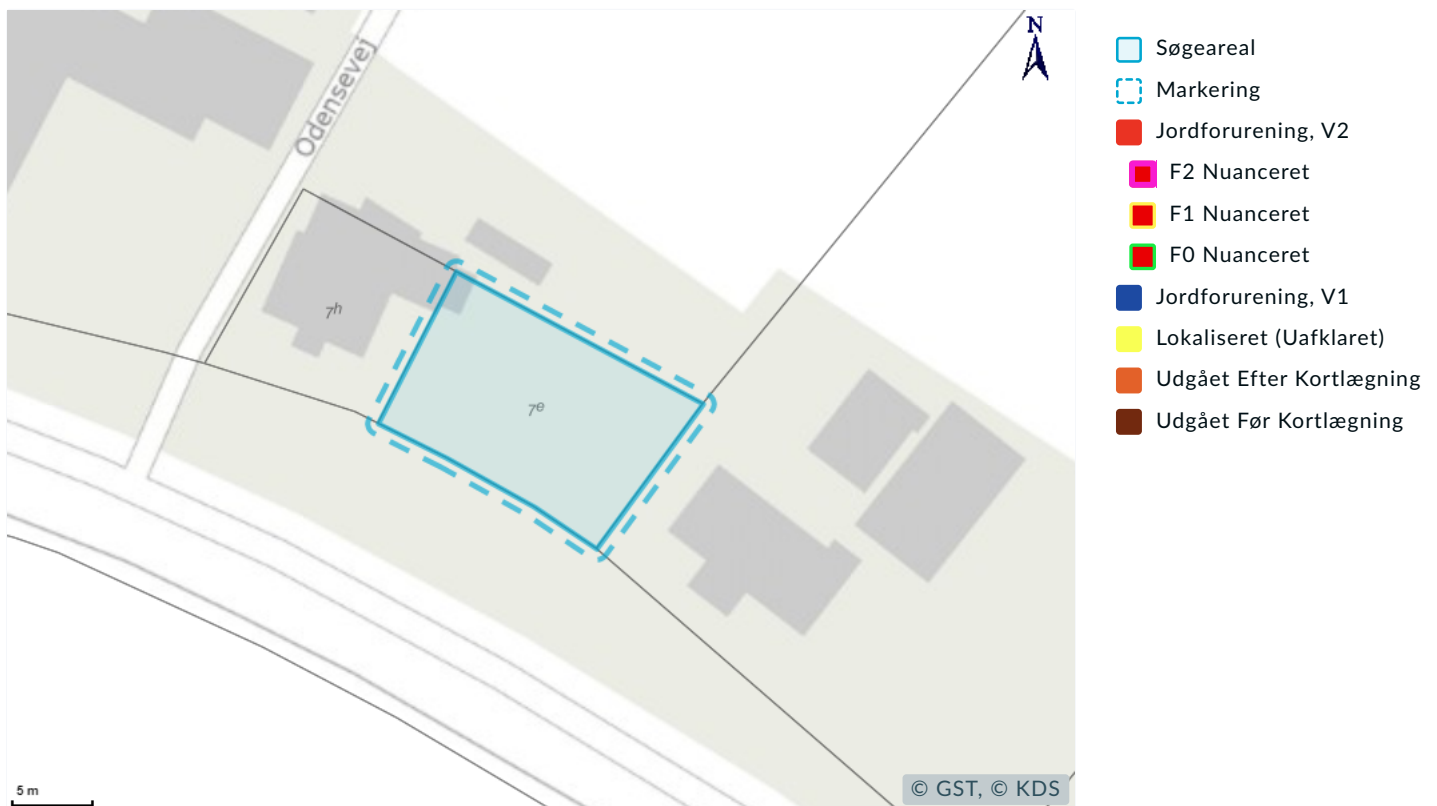
#### Påbud

- Der er på dette jordstykke ikke igangværende påbud efter jordforureningsloven.

## Området

### Regionens jordforureningsstatus for området

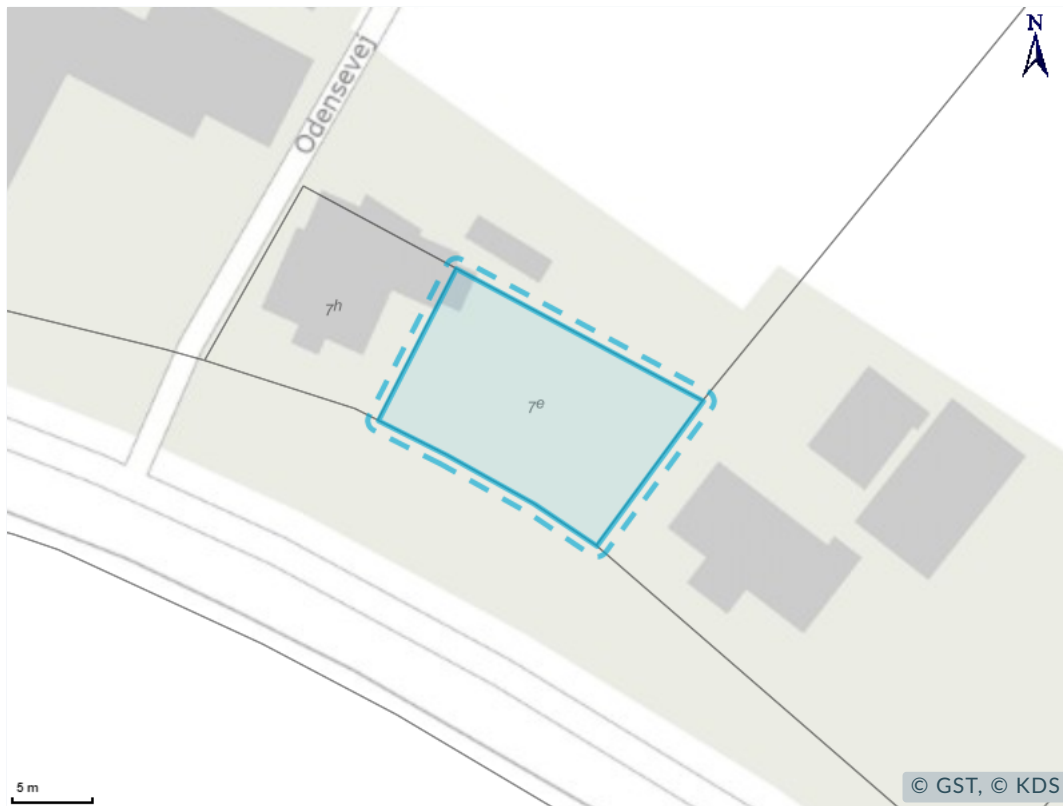
Forureningsniveauet på et jordstykke opdeles i V1 og V2. V1 giver grundlæggende oplysninger om forureningskilder, mens V2 bekræfter skadelig forurening. Der kan være nuancer for specifikke forhold og markeringer for løste problemer.










## Kommunens Områdeklassificering og påbud for området

Jordflytninger fra områdeklassificerede og kortlagte arealer skal anmeldes til Kommunen.



-  Søgeareal
-  Markering
-  Områdeklassificering
-  Påbud - Aktiv
-  Påbud - Længerevarende vilkår



## Kontaktoplysninger

### Region Syddanmark

**Adresse:** Damhaven 12, 7100 Vejle

**Mail:** [jordforurening@regionsyddanmark.dk](mailto:jordforurening@regionsyddanmark.dk)

**Website:** [www.regionsyddanmark.dk/jordforurening](http://www.regionsyddanmark.dk/jordforurening)

**Beskrivelse:**

Man bør tillige danne en attest fra Region Syddanmark hjemmeside "Søg en forurennet grund" da der her findes oplysninger om lokaliteter, der er under sagsbehandling i forbindelse med kortlægning. Disse lokaliteter kan først findes på Danmarks Miljøportal når der er truffet afgørelse om kortlægning. Der er indsamlet oplysninger om aktiviteter, der kan have forurennet jord eller grundvand, med driftsperiode frem til midten af 1970'erne i hele kommunen (Affaldsdepotloven). I ca. halvdelen af områderne med særlige drikkevandsinteresser er der ligeledes sket kortlægning af aktiviteter frem til efter 2000 (Jordforureningsloven).

### Nyborg Kommune

**Adresse:** Nørrevoldgade 9 | 5800 Nyborg

**Mail:** [kommune@nyborg.dk](mailto:kommune@nyborg.dk)

**Website:** <http://www.nyborg.dk/da-DK/Borger/NaturMiljoe/ForurennetJord>

**Beskrivelse:**

Hvis din grund ikke er omfattet af områdeklassificering i denne attest, kan det skyldes at din kommune endnu ikke har gjort data tilgængelige på Danmarks Miljøportal eller at data ikke er opdateret.



# Ordforklaring

## Jordforurening, V1

Et areal betegnes som kortlagt på vidensniveau 1 (V1), hvis der er tilvejebragt en faktisk viden om aktiviteter på arealet eller aktiviteter på andre arealer, der kan have været kilde til jordforurening på arealet.

## Jordforurening, V2

Et areal betegnes som kortlagt på vidensniveau 2 (V2), hvis der er tilvejebragt et dokumentationsgrundlag, der gør, at det med høj grad af sikkerhed kan lægges til grund, at der på arealet er en jordforurening af en sådan art og koncentration, at forurening kan have skadelig virkning på mennesker og miljø.

## Lokaliseret (uafklaret)

Et areal betegnes som lokaliseret (uafklaret), hvis der er oplysninger, som endnu ikke er i vurderet i forhold til kortlægning. Uafklarede oplysninger kan eksempelvis være historiske oplysninger vedrørende tidligere aktiviteter på en grund eller oplysninger om fund af forurening. Uafklarede oplysninger kan dermed efter yderligere gennemgang af eksempelvis arkiver og sagsbehandling resultere i en kortlægning af en grund eller i en status som "Udgået før kortlægning".

## Nuancering

Nuancering af kortlægning på V2, på baggrund af den risiko, den kortlagte forurening udgør eller kan udgøre for den aktuelle anvendelse til boligformål.

## Udgået Efter Kortlægning

Forureninger, som har været kortlagt på vidensniveau 1 eller 2, men som er udgået af kortlægningen.

## Udgået Før Kortlægning

Lokaliteter, hvor der er foretaget en oprensning så de ikke bliver kortlagt som forurenede (V2). Desuden findes der lokaliteter i denne kategori, hvor det har været vurderet om de skulle kortlægges som mulig forurenede (V1) men hvor lokaliteten frikendes på baggrund af de historiske oplysninger.

## Områdeklassificering

Område, hvor jorden antages at være lettere forurenede, udpeget jf. jordforureningslovens § 50a. Byzone klassificeres som udgangspunkt som område, hvor jorden antages at være lettere forurenede. Oplysning om områdeklassificering stammer fra en tegning af Jordstykket på kort. I enkelte tilfælde kan unøjagtigheder eller ændringer i matrikeltegningen resultere i, at Jordstykket fejlagtig overlapper et andet jordstykke og påvirker informationer om områdeklassificering herpå. Hvis attesten indeholder oplysning om områdeklassificering, inkl. analysefrie områder, som forekommer ukorrekt, så kan du få et overblik over Jordstykket på <https://danmarksarealinformation.miljoportal.dk/>. Ellers kan den aktuelle kommune kontaktes.

## Igangværende påbud - JFL

Areal, hvor kommunen har meddelt et påbud efter jordforureningsloven. Det kan være enten et aktivt påbud eller et påbud, hvor der alene er længerevarende vilkår (f. eks. belægning eller monitoring). Når et påbud er helt opfyldt, oplyses det ikke i jordforureningsattesten. Kommunen skal oplyse om påbud efter jordforureningsloven jf. reglerne i Bekendtgørelse om indberetning og registrering af jordforureningsdata, dvs. påbud meddelt efter 1. juli 2014 efter de hjemler, der er fastsat. Kommunen kan oplyse om påbud efter andre hjemler og påbud, som er meddelt tidligere, når de er igangværende.



### Om Danmarks Miljøportal

Danmarks Miljøportal er et fællesoffentligt partnerskab ejet af staten, kommunerne og regionerne, der har til formål at understøtte digital miljøforvaltning i Danmark.

Danmarks Miljøportals mål er, at miljødata inddrages tidligt i alle beslutninger, der har en miljøpåvirkning. Det gør vi ved at skabe let og åben adgang til miljødata, der gør det muligt for myndigheder og virksomheder at integrere miljø i deres beslutninger.

### Kontakt

Danmarks Miljøportal  
1780 København V  
Nyropsgade 30

### Oplysninger

Ean-nr.: 5798000871007  
CVR.: 29776938  
Tlf.: +45 31 50 15 70



## Forureningsattester

Dette dokument er genereret ud fra et øjebliksbillede af hvilke jordstykker og tilhørende data, der hørte under det pågældende BFE-nummer på tidspunktet for udtrækket. Danmarks Miljøportal kan ikke garantere, at der er fuldt ud samme data og jordstykker tilhørende BFE-nummeret på et senere tidspunkt.

BFE-nummer: 3015411

Ejerlav og jordstykke: (410958,7h)



## 7h, Villumstrup By, Herrested, Nyborg Kommune

Jordstykke	Ejerlavsnavn	Kommune	Region
7h	Villumstrup By, Herrested	Nyborg Kommune	Region Syddanmark

### Forureningsstatus for jordstykket

#### Status efter jordforureningsloven(kortlægningsinfo)

- Der er for nuværende ingen oplysninger om jordforurening på det pågældende jordstykke.

#### Påbud

- Der er på dette jordstykke ikke igangværende påbud efter jordforureningsloven.

## Området

### Regionens jordforureningsstatus for området

Forureningsniveauet på et jordstykke opdeles i V1 og V2. V1 giver grundlæggende oplysninger om forureningskilder, mens V2 bekræfter skadelig forurening. Der kan være nuancer for specifikke forhold og markeringer for løste problemer.










## Kommunens Områdeklassificering og påbud for området

Jordflytninger fra områdeklassificerede og kortlagte arealer skal anmeldes til Kommunen.



-  Søgeareal
-  Markering
-  Områdeklassificering
-  Påbud - Aktiv
-  Påbud - Længerevarende vilkår



## Kontaktoplysninger

### Region Syddanmark

**Adresse:** Damhaven 12, 7100 Vejle

**Mail:** [jordforurening@regionsyddanmark.dk](mailto:jordforurening@regionsyddanmark.dk)

**Website:** [www.regionsyddanmark.dk/jordforurening](http://www.regionsyddanmark.dk/jordforurening)

**Beskrivelse:** Man bør tillige danne en attest fra Region Syddanmark hjemmeside "Søg en forurennet grund" da der her findes oplysninger om lokaliteter, der er under sagsbehandling i forbindelse med kortlægning. Disse lokaliteter kan først findes på Danmarks Miljøportal når der er truffet afgørelse om kortlægning. Der er indsamlet oplysninger om aktiviteter, der kan have forurennet jord eller grundvand, med driftsperiode frem til midten af 1970'erne i hele kommunen (Affaldsdepotloven). I ca. halvdelen af områderne med særlige drikkevandsinteresser er der ligeledes sket kortlægning af aktiviteter frem til efter 2000 (Jordforureningsloven).

### Nyborg Kommune

**Adresse:** Nørrevoldgade 9 | 5800 Nyborg

**Mail:** [kommune@nyborg.dk](mailto:kommune@nyborg.dk)

**Website:** <http://www.nyborg.dk/da-DK/Borger/NaturMiljoe/ForurennetJord>

**Beskrivelse:** Hvis din grund ikke er omfattet af områdeklassificering i denne attest, kan det skyldes at din kommune endnu ikke har gjort data tilgængelige på Danmarks Miljøportal eller at data ikke er opdateret.



# Ordforklaring

## Jordforurening, V1

Et areal betegnes som kortlagt på vidensniveau 1 (V1), hvis der er tilvejebragt en faktisk viden om aktiviteter på arealet eller aktiviteter på andre arealer, der kan have været kilde til jordforurening på arealet.

## Jordforurening, V2

Et areal betegnes som kortlagt på vidensniveau 2 (V2), hvis der er tilvejebragt et dokumentationsgrundlag, der gør, at det med høj grad af sikkerhed kan lægges til grund, at der på arealet er en jordforurening af en sådan art og koncentration, at forurening kan have skadelig virkning på mennesker og miljø.

## Lokaliseret (uafklaret)

Et areal betegnes som lokaliseret (uafklaret), hvis der er oplysninger, som endnu ikke er i vurderet i forhold til kortlægning. Uafklarede oplysninger kan eksempelvis være historiske oplysninger vedrørende tidligere aktiviteter på en grund eller oplysninger om fund af forurening. Uafklarede oplysninger kan dermed efter yderligere gennemgang af eksempelvis arkiver og sagsbehandling resultere i en kortlægning af en grund eller i en status som "Udgået før kortlægning".

## Nuancering

Nuancering af kortlægning på V2, på baggrund af den risiko, den kortlagte forurening udgør eller kan udgøre for den aktuelle anvendelse til boligformål.

## Udgået Efter Kortlægning

Forureninger, som har været kortlagt på vidensniveau 1 eller 2, men som er udgået af kortlægningen.

## Udgået Før Kortlægning

Lokaliteter, hvor der er foretaget en oprensning så de ikke bliver kortlagt som forurenede (V2). Desuden findes der lokaliteter i denne kategori, hvor det har været vurderet om de skulle kortlægges som mulig forurenede (V1) men hvor lokaliteten frikendes på baggrund af de historiske oplysninger.

## Områdeklassificering

Område, hvor jorden antages at være lettere forurenede, udpeget jf. jordforureningslovens § 50a. Byzone klassificeres som udgangspunkt som område, hvor jorden antages at være lettere forurenede. Oplysning om områdeklassificering stammer fra en tegning af Jordstykket på kort. I enkelte tilfælde kan unøjagtigheder eller ændringer i matrikeltegningen resultere i, at Jordstykket fejlagtig overlapper et andet jordstykke og påvirker informationer om områdeklassificering herpå. Hvis attesten indeholder oplysning om områdeklassificering, inkl. analysefrie områder, som forekommer ukorrekt, så kan du få et overblik over Jordstykket på <https://danmarksarealinformation.miljoportal.dk/>. Ellers kan den aktuelle kommune kontaktes.

## Igangværende påbud - JFL

Areal, hvor kommunen har meddelt et påbud efter jordforureningsloven. Det kan være enten et aktivt påbud eller et påbud, hvor der alene er længerevarende vilkår (f. eks. belægning eller monitoring). Når et påbud er helt opfyldt, oplyses det ikke i jordforureningsattesten. Kommunen skal oplyse om påbud efter jordforureningsloven jf. reglerne i Bekendtgørelse om indberetning og registrering af jordforureningsdata, dvs. påbud meddelt efter 1. juli 2014 efter de hjemler, der er fastsat. Kommunen kan oplyse om påbud efter andre hjemler og påbud, som er meddelt tidligere, når de er igangværende.



### Om Danmarks Miljøportal

Danmarks Miljøportal er et fællesoffentligt partnerskab ejet af staten, kommunerne og regionerne, der har til formål at understøtte digital miljøforvaltning i Danmark.

Danmarks Miljøportals mål er, at miljødata inddrages tidligt i alle beslutninger, der har en miljøpåvirkning. Det gør vi ved at skabe let og åben adgang til miljødata, der gør det muligt for myndigheder og virksomheder at integrere miljø i deres beslutninger.

### Kontakt

Danmarks Miljøportal  
1780 København V  
Nyropsgade 30

### Oplysninger

Ean-nr.: 5798000871007  
CVR.: 29776938  
Tlf.: +45 31 50 15 70



## EJENDOMS DATA RAPPORT

### Oversigt over vejforsyning

Berørende matr. 7e Villumstrup By, Herrested  
Oplysninger om vejforsyning er indhentet d. 07-05-2026.



Signaturforklaring:

- - - - - Offentlig
- - - - - Privat fælles
- Øvrige (privat/almen/udlagt privat fælles)
- ..... Planlagt nedklassificering
- Matriklens placering

Kortet viser med farvermarkering de veje og stier, som vejmyndigheden har registreret som værende hhv. offentlige, private fælles eller private/almene/udlagte private fælles. Status for veje/stier uden farvermarkering er ikke oplyst. Kontakt kommunen for oplysning om disse.



## EJENDOMS DATA RAPPORT

### Oversigt over vejforsyning

Berørende matr. 7h Villumstrup By, Herrested  
Oplysninger om vejforsyning er indhentet d. 07-05-2026.



Signaturforklaring:

- - - - - Offentlig
- - - - - Privat fælles
- — — — — Øvrige (privat/almen/udlagt privat fælles)
- · · · · Planlagt nedklassificering
- Matriklens placering

Kortet viser med farvemærkning de veje og stier, som vejmyndigheden har registreret som værende hhv. offentlige, private fælles eller private/almene/udlagte private fælles. Status for veje/stier uden farvemærkning er ikke oplyst. Kontakt kommunen for oplysning om disse.

1991/1930

Justitsministeriets Genpartipapir. Til Skøder, Skadesløsbreve, Kvitteringer til Udslettelse og andre Paategninger m. m. (vedr. fast Ejendom).

Mtr. Nr., Ejerlav, Sogn: Herrested By,  
(i København Kvarter) Kragelund By,  
eller (i de sønderjydske Lands- Købers }  
dele) Bd. og Bl. i Ting- Maare By, Vil- Kreditors } Bopæl:  
bogen, Art. Nr., Ejerlav, lumstrup By og  
Sogn. Kastel By.  
Herrested

Anmelderens Navn og Bopæl (Kontor):  
Svendborg Amtsråd.  
Svendborg.

Gade og Hus Nr.:  
(hvor sandant findes)

*Plgn. d. 14/3/31*

Stempel: Kr. Øre.

I Henhold til Reglerne i Lov Nr. 275 af 28. Novbr. 1928 om Fastsættelse af Byggelinier ved Veje og Gader har Svendborg Amtsråd besluttet, at der paa de Grunde, som er beliggende ved Landevej Nr. 8, Kragelund - Ørbæk, ikke maa opføres Bygninger eller udføres andre faste Anlæg af nogen Art, jvf. Lovens § 1, i en Afstand fra Vejens Midtlinje (Midten af Kørebanen) af mindre end 10 Mtr.

Kort over de i Medfør af forannevnte Beslutning gældende Byggelinier vil snarest blive tilstillet Dommerkontoret.

Denne Beslutning bliver i Overensstemmelse med nævnte Lovs § 4, 2' Stk. at tinglyse paa de til Vejen grænsende Ejendomme i Herrested By, Kragelund By, Maare By, Villumstrup By og Kastel By, alt af Herrested Sogn, nemlig:

Herrested By Matr.Nr. 1<sup>a</sup>, 1<sup>b</sup>, 1<sup>h</sup>, 1<sup>i</sup>, 1<sup>k</sup>, 1<sup>l</sup>, 2<sup>a</sup>, 3<sup>a</sup>, 4<sup>a</sup>, 4<sup>c</sup>, 4<sup>d</sup>, 4<sup>e</sup>, 4<sup>f</sup>, 4<sup>g</sup>, 4<sup>h</sup>, 4<sup>i</sup>, 4<sup>m</sup>, 4<sup>n</sup>, 5<sup>a</sup>, 5<sup>f</sup>, 5<sup>h</sup>, 5<sup>i</sup>, 5<sup>k</sup>, 6, 8<sup>a</sup>, 9<sup>a</sup>, 10<sup>a</sup>, 10<sup>b</sup>, 11<sup>a</sup>, 11<sup>c</sup>, 12<sup>a</sup>, 12<sup>c</sup>, 12<sup>d</sup>, 12<sup>e</sup>, 12<sup>h</sup>, 12<sup>i</sup>, 15<sup>a</sup>, 15<sup>c</sup>, 16<sup>a</sup>, 16<sup>b</sup>, 17<sup>a</sup>, 17<sup>b</sup>, 17<sup>c</sup>, 19, 20, 23.

Kragelund By Matr.Nr. 3<sup>c</sup>, 3<sup>d</sup>, 3<sup>g</sup>, 3<sup>i</sup>, 3<sup>k</sup>, 3<sup>l</sup>, 3<sup>s</sup>, 7<sup>a</sup>, 7<sup>d</sup>, 7<sup>f</sup>, 7<sup>g</sup>, 8<sup>a</sup>, 8<sup>g</sup>, 8<sup>h</sup>, 15<sup>b</sup>.

Maare By Matr.Nr. 1<sup>a</sup>.

Villumstrup By Matr.Nr. 2<sup>d</sup>, 2<sup>e</sup>, 7<sup>c</sup>, 7<sup>d</sup>, 7<sup>e</sup>, 7<sup>f</sup>, 7<sup>h</sup>, 7<sup>i</sup>, 7<sup>k</sup>, 7<sup>l</sup>, 7<sup>m</sup>.

Kastel By Matr.Nr. 1<sup>a</sup>, 1<sup>d</sup>, 1<sup>e</sup>, 1<sup>f</sup>, 1<sup>g</sup>, 1<sup>l</sup>, 2<sup>a</sup>, 2<sup>f</sup>, 3<sup>a</sup>.

Paataleretten tilkommer Svendborg Amtsråd.

Svendborg Amtsråd, den *14 Februar 1931*  
Ove Koefoed.

Indført i Dagbogen for Retskreds Nr. 32, Nyborg Købstad m. v.,

den 17<sup>e</sup> Februar 1931.

Mærk af medfølge  
Lyst

Genpartens Rigtighed bekræftes.

Dommeren i Nyborg m. v., den 17<sup>e</sup> Februar 1931.

J. Urbeer

1608/57

Justitsministeriets Genpartpapir. Til Skøder, Skadesløsbreve, Kvitteringer til Udslettelse og andre Paategninger m. m. (vedr. fast Ejendom).

Mtr. Nr., Ejerlav, Sogn:  
(i København Kvarter)  
eller (i de sønderjydske Lands-  
dele) Bd. og Bl. i Ting-  
bogen, Art. Nr., Ejerlav,  
Sogn.

7<sup>h</sup> og 7<sup>e</sup> Villumstrup by,  
Herrested sogn  
Købers }  
Kreditors }

Akt: Skab *344* Nr.  
(Udfyldes af Dommerkontoret)

Bopæl:

Gade og Hus Nr.:  
(hvor saadant findes)

Anmelderens Navn og Bopæl (Kontor):

Amtsvejinspektøren,  
Svendborg.

Stempel: 2 Kr. 00 Øre.

## Deklaration.

Undertegnede kværnhugger Aksel Christiansen, Villumstrup, Ør-  
Ejer af Ejendommen, Matr. Nr. 7<sup>h</sup> og 7<sup>e</sup> Villumstrup, Herrested sogn <sup>bæk</sup>  
erklærer herved for mig og efterfølgende Ejere af ovennævnte Matr. Nr. at  
være indgaaet paa følgende Betingelser i Anledning af den mig af Svendborg  
Amtsraad givne Tilladelse til at fylde Vejgrøften ud for min Ejendom langs  
Kragelund-Ørbæk Landevej paa en Strækning af 30 lm mellem  
km Stenene 23,0-23,2:

1. Jeg lader for egen Bekostning nedlægge en Ledning af 15 cm Mufferør i Vejgrøftens Bund og anbringer en Nedløbsbrønd med Rist i Tilslutning til Ledningen alt efter de af Vejvæsenet opgivne Dybder og Fald og under dettes Tilsyn.
2. Efter stedfunden Tilfyldning af Grøften lader jeg for egen Regning brolægge en mindst 1 m bred Rendesten langs hele Strækningen til Afledning af Overfladevandet, desuden belægges Pladsen fra Kanten af Kørebanen til Rendestenen med et 10 cm tykt Lag harpet eller skarpt naturligt Grus, dog saaledes at Vejen bevarer sin Oprunding.
3. Intet Spildevand maa afledes til Vejgrøften eller Rendestenen.
4. Det tilfyldte Areal maa kun benyttes til Overgang og Overkørsel; hvis det bliver benyttet til Oplagsplads eller lignende, eller Amtet af andre Grunde maatte forlange Rørledningen optaget, skal dette straks ske, og Grøften sættes i sin nuværende Stand. I modsat Fald er Vejvæsenet berettiget til at lade Arbejdet udføre paa min Bekostning.
5. Det tilfyldte Areal saavel som Rørledningen og Rendestenen m. m. vedligeholdes og renholdes af mig efter de af Vejvæsenet givne Anvisninger.

6. Vejarealets Grænse berøres ikke af nærværende Tilladelse.
7. Forsaavidt Amtet en Gang i Fremtiden maatte anse det for nødvendigt at anbringe en Kloakledning med Rendesten udfor min Ejendom langs Landevejen, forpligter jeg mig til at deltage i Udgifterne ved Anbringelsen forholdsvis efter Ejendommens Længde langs Landevejen.
8. Ovenstaaende Deklaration bliver at forsyne med Stempelmærke samt tinglæse, alt for min Regning.
9. Paataleberettiget er Amtsvejinspektøren i Svendborg Amt.
10. Vedrørende de paa Ejendommen hvilende Hæftelser henvises til Ejendommens Blad i Tingbogen.

Villemstrup, den 6/11 - 1957

Til Vitterlighed:

*Alle Koren*

*Åksel Christensen*  
*Jens Christian*

Denne Deklaration vil efter Tinglæsningen være at aflevere til Svendborg Amts Vejvæsen.

*Indført i Tingbogen den 8. november 1957*

*8 november 1957*

*Villemstrup by Herredet sogn*

*Lyst. Tingbog: Bl. Akt: Skab. H. Nr. 344*

*Genstandes rigtighed bekræftes.*

*Dommeren i Højesteret, den 8 november 1957*

*Uini Nissen*

Mtr. nr., ejerlav, sogn:  
(i København kvarter)  
eller (i de sønderjydske lands-  
dele) bd. og bl. i tingbogen,  
art. nr., ejerlav, sogn.

Stempel: kr. øre  
Stempel- og gebyrfri,  
jfr. lov nr. 95 af 29.  
marts 1957, § 36, stk. 3.

Akt: Skab <sup>173</sup> nr. 438  
(udfyldes af dommerkontoret)  
F-374

1491  
- 2. MAJ 1962

Anmelder:  
SVENDBORG AMTSRAAD

Matr. nr. 1 k m.fl.,  
Herrested by og sogn.

Matr. nr. 2 a m.fl.,  
Kastel by, Herrested sogn.

Matr. nr. 28 m.fl.,  
Ørbæk by og sogn.

Matr. nr. 15 b,  
Kragelund by, Herrested sogn.

Matr. nr. 2 d m.fl.,  
Villumstrup by, Herrested sogn.

I henhold til lov nr. 95 af 29. marts 1957, § 35, har ministeriet for offentlige arbejder ved kundgørelse af 12. februar 1962 fastsat regulerende foranstaltninger med hensyn til adgangen til Svendborg amts landevej nr. 8, Odense-Ørbæk, fra Odense amtsråds kreds' grænse ved Kragelund til Svendborg amts landevej 9 i Ørbæk.

Oplysninger om adgangsbegrænsningens omfang og fortegnelse over adgangsforholdene vil kunne fås på amtsvejvæsenets kontor i Svendborg.

Foranstående begæres tinglyst servitutstiftende for så vidt angår følgende ejendomme, der berøres af adgangsbegrænsningen:

Matr. nr. 1 k, 1 l, 12 a, 12 i, 10 a, 16 a, 4 g 4 d, Herrested by og sogn.

Matr. nr. 2 a, 1 d, Kastel by, Herrested sogn.

Matr. nr. 28, 29, 7 d, 9 a, 9 f, Ørbæk by og sogn.

Matr. nr. 15 b, Kragelund by, Herrested sogn.

Matr. nr. 2 d, 7 m, 7 e, Villumstrup by, Herrested sogn.

Ministeriet for offentlige arbejder og Svendborg amtsråd er hver for sig påtaleberettiget.

SVENDBORG AMTSRÅD, den 1. MAJ 1962

*Sign. Svend Jørgensen*

Indført i dagbogen for retskreds nr. 32. Nyborg købstad m. omg.

daa - 2. MAJ 1962

Lyst. Herrested BI. 1/2 Akt: Skab. C.Nr. 438

*Herrested: 1b-12a-12e-12a-16a-4g-4d*  
*Kragelund: 2a-1d-2f*  
*Villumstrup: 1g (12 Villumstrup)*  
*Ørbæk: 28-29-7d-9a*  
S. Kjøpersen & M.

Justitsministeriets genpartpapir. Til lejekontrakter, servitutdokumenter o. l., forudsættelse af dokumenter, fortegnelse over pantsatte genstande o. l. (vedr. fast ejendom).

Bestillingsformular



Jensen & Kjeldskov A/S, København.

- Matrikelgrænser/Jordstykke - Sort
- Jordstykke
- Husnummer
- Husnummer



5 m  
1 : 500

27. maj 2026,  
13:56

## Søg efter bygning

Kommune  
Nyborg

Postnr Postdistrikt

Vej  
Odensevej - 5853

Nr 58 Bogstav

Opførelsesår fra til

Fredede bygninger

Bygninger med bevaringssag

SAVE-vurderede bygninger

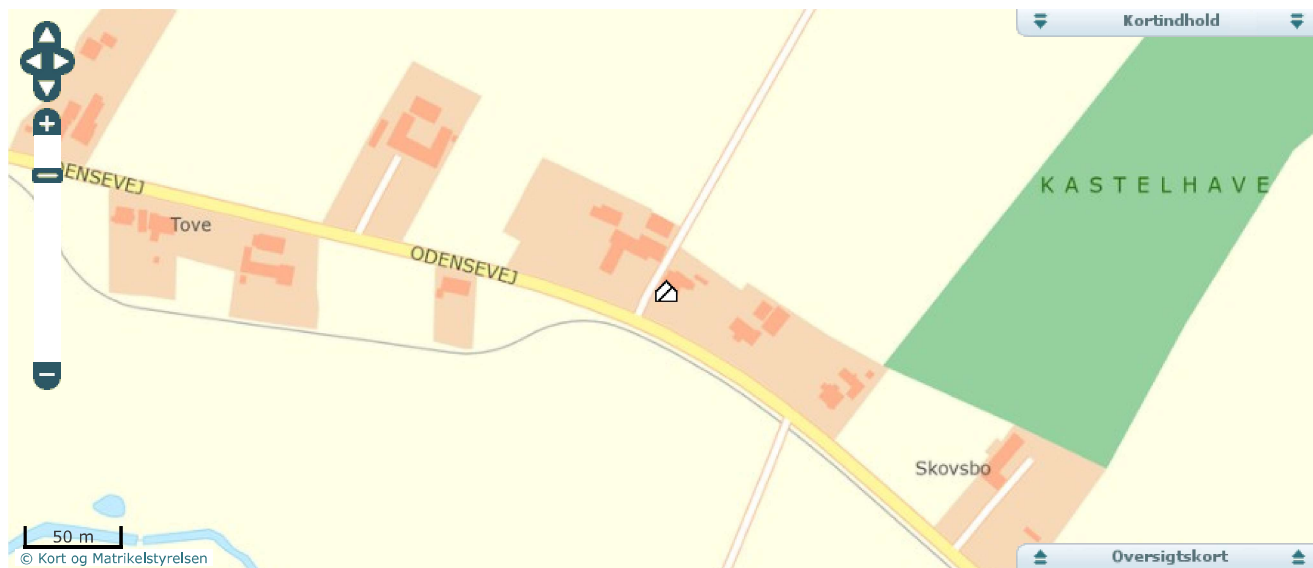
SAVE værdi fra til

Øvrige bygninger med FBB-oplysninger

Bygninger uden FBB-oplysninger

[Skift til avanceret søgning](#)

Ryd Søg



Bygninger: 1-3 af 3  
Status

Betegnelse

Kort

- |  |  |  |
|--|--|--|
|  | Odensevej 58, 5853 Ørbæk, Nyborg<br>BBR-nummer: 450-3015411-1.<br>Fredningsstatus: Ingen fredningsstatus.<br>Opførelsesår: 1954. |  |
|  | Odensevej 58, 5853 Ørbæk, Nyborg<br>BBR-nummer: 450-3015411-2.<br>Fredningsstatus: Ingen fredningsstatus.<br>Opførelsesår: 1920. |  |
|  | Odensevej 58, 5853 Ørbæk, Nyborg<br>BBR-nummer: 450-3015408-3.<br>Fredningsstatus: Ingen fredningsstatus.<br>Opførelsesår: 1920. |  |

© Kort og Matrikelstyrelsen

« Forrige side

Viser 1-3 af 3 resultater  
Gå til resultatside: 1 af 1

Næste side »

### Slots- og Kulturstyrelsen

Hammerichsgade 14,  
1611 København V  
telefon 33 95 42 00  
[post@slks.dk](mailto:post@slks.dk)

**Fredede Bygninger:** [cfk@slks.dk](mailto:cfk@slks.dk)

**Kommune og plan:**

**Bevaringsværdige Bygninger:** Henvendelse skal ske til den lokale kommune.

**Teknisk bistand/password til kommunerne:** [ffb-support@slks.dk](mailto:ffb-support@slks.dk)

FOCUS Advokater I/S  
 Adv. Maria Malling Eriksen  
 Englandsgade 25  
 5100 Odense C

Dato 1. maj 2026  
 Kunde Leif Steen Pedersen  
 Kundenr 053712495  
 Ejendomsnr. 0084091  
 Beliggenhed Odensevej 58  
 5853 Ørbæk  
 Matr.nr. 0007 e m.fl.  
 Ejerlav Villumstrup By, Herrested

### Auktionsopgørelse pr. 1. juli 2026

Hermed fremsendes auktionsopgørelse for lån i ovenstående ejendom.

Nykredit Realkredits tilgodehavende er følgende:

Lånenummer	Hovedstol i kr.	Restgæld i kr.	Obligations- restgæld i kr.	Skyldige beløb i kr.
008409108	1.018.000,00	778.283,58		49.508,86
I alt	1.018.000,00	778.283,58		49.508,86

Specifikation af lånet findes på efterfølgende side.

Når salgsoptilling er udarbejdet, skal kopi fremsendes til Nykredit Bank.

Hvis auktionen bliver tilbagekaldt, skal dette meddeles til Nykredit Bank.

Der er inkassosag påbegyndt hos:

FOCUS Advokater I/S  
 Adv. Maria Malling Eriksen  
 Englandsgade 25  
 5100 Odense C

Der beregnes yderligere morarenter på pt. 10,0000 % p.a. af det forfaldne beløb regnet fra forfaldsdagen, hvis det betales efter 1. juli 2026. Hvis der er en ydelse, som forfalder til betaling i indeværende måned, og sidste rettidige indbetalingsdato overskrides, så beregnes der morarente fra den 11. i indeværende måned regnet fra forfaldsdagen til betaling finder sted.

Der henvises iøvrigt til "Tillæg til salgsoptilling", som er vedlagt denne auktionsopgørelse.

Venlig hilsen  
 Nykredit Realkredit

**Auktionsopgørelse pr. 1. juli 2026 på lånenr. 008409108****Specifikation af skyldige beløb pr. 1. juli 2026**

Restgæld pr. 1. juli 2026 .....	kr.	778.283,58
Terminsydelse.....	kr.	47.738,66
Heraf pr. 11. december 2025 .....	kr.	15.932,97
Heraf pr. 11. marts 2026.....	kr.	15.912,91
Heraf pr. 11. juni 2026.....	kr.	15.892,78
Gebyrer .....	kr.	300,00
Heraf Overdragelse inkasso af 20. februar 2026.....	kr.	100,00
Heraf Rykker af 31. marts 2026.....	kr.	100,00
Heraf Rykker af 30. juni 2026 .....	kr.	100,00
Morarente pr. 1. juli 2026.....	kr.	1.470,20
I alt.....	kr.	827.792,44

**Efter auktionen skal følgende betales:**

Terminsydelse.....	kr.	47.738,66
Morarenter pr. 1. juli 2026.....	kr.	1.470,20
Gebyrer .....	kr.	300,00
I alt.....	kr.	49.508,86

**Specifikation af lånet**

Låntype: Var. obl. lån

Hovedstol.....	kr.	1.018.000,00
Restgæld pr. 1. juli 2026 .....	kr.	778.283,58

Lånet er udbetalt den 30. juni 2011 og udløber den 30. juni 2041.

**Specifikation af obligationer**

Forening	Serie	Afdeling	Procent	Årgang	Fondskode
Nykredit	22	Hd0	-	2030	0952672

**Specifikation af terminsydelsen**

Ydelsen betales kvartalsvist og forfalder 11. marts, 11. juni, 11. september og 11. december.

Ydelse for perioden 1. juli 2026 til 30. september 2026:

Ydelse (excl. bidrag) .....	kr.	16.024,34
Heraf rente 0,7207 % af restgæld .....	kr.	5.609,09
- afdrag .....	kr.	10.415,25
Bidrag 0,1750 % af restgæld .....	kr.	1.362,00
I alt.....	kr.	17.386,34

**Bemærkninger**

For obligationslån med variabel rente kan der være særlige indfrielsesvilkår for lånet, herunder en særlig kurs.

**Tillæg til salgsoptillingen vedrørende lån i Nykredit Realkredit A/S**

Nykredit Realkredits lån forfalder ved ejerskifte. En auktionsskøber kan ikke umiddelbart påregne gældsovertagelse af lånene.

Auktionsskøber opfordres til at rette henvendelse til Nykredit Realkredit inden tvangsauktionen med henblik på at opnå forhåndstilsagn om lån-/gældsovertagelse.

**Hvis auktionsskøber er et selskab**

Er auktionsskøber et selskab, vil der være krav om supplerende personlig hæftelse.

**Indfrielse af lånene**

Hvis Nykredit Realkredit ikke bevilger gældsovertagelse, vil lånene blive krævet indfriet efter tvangsauktionen.

Indfrielse skal ske i overensstemmelse med de vilkår og opsigelsesbestemmelser, der gælder for de enkelte låntyper. For kontantlån, tilpasningslån og indekslån skal eventuel indfrielse foretages på baggrund af obligationsrestgælden. Der kan være særlige indfrielsesvilkår for lånene, herunder en særlig indfrielseskurs.

Frem til indfrielsen skal auktionsskøber betale ydelse på lånene i overensstemmelse med lånenes vilkår.

**Betaling af eventuelle morarenter**

Uanset tvangsauktionsvilkårenes punkt 6 A.a. skal auktionsskøber betale morarenter, der måtte påløbe ved at restancer mv. betales senere end datoen for første auktion.

**Ret til ændring af bidragssatser**

Nykredit Realkredit A/S forbeholder sig ret til at foretage ændring af bidragssatser på de lån, som overtages af en auktionsskøber.

**Udstedelse af auktionsskøde**

Nykredit Realkredit A/S forbeholder sig ret til ikke at ville udstede samtykkeerklæring til udstedelse af auktionsskøde, før restancer er betalt, og Nykredits lån enten er indfriet, eller gældsovertagelse er bevilget.

**Lån i fremmed valuta**

Ved lån i fremmed valuta omregnes Nykredit Realkredits fordring til danske kroner til dagskurs. Omregningen af lån i fremmed valuta til danske kroner er kun vejledende. En auktionsskøber overtager forpligtelse til indfrielse eller afvikling i den fremmede valuta.

**Bekæmpelse af Hvidvask og terrofinansiering**

Auktionsskøber skal i henhold til Lovgivning omkring Hvidvask og Terrorfinansiering legitimere sig overfor Nykredit Realkredit A/S.

Privatpersoner skal udlevere farvekopi af sundhedskort og billedlegitimation.

Selskaber skal udlevere tegningsudskrift fra Erhvervs- og Selskabsstyrelsen som er mindre end 3 måneder gammel, kopi af selskabets ejerbog samt legitimation for selskabets reelle ejere og tegningsberettigede personer.

Legitimation skal være tydelig og let læselig.

Udstedelse af samtykkeerklæring er blandt andet betinget af, at gyldig legitimation er udleveret til og godkendt af Nykredit Realkredit A/S eller dennes repræsentant.

**Maibritt Nilsson**

---

**Fra:** Forsikringsinkasso <forsikring.inkasso@almbrand.dk>  
**Sendt:** 11. maj 2026 11:13  
**Til:** Maibritt Nilsson  
**Emne:** SV: 01293-6282 - Tvangsauktion over Odensevej 58, 5853 Ørbæk sagsnummer 338930  
**Vedhæftede filer:** signaturbevis.txt

**Kategorier:** Oprettet i Abakion Legal

Hej Maibritt

Tak for din mail.

Vedrørende tvangsauktion beliggende Odensevej 58, 5853 Ørbæk policenummer 86150166 er der betalt til om med 31. maj 2026.

Opkrævningen for perioden 01. juni til 30. juni 2026 bliver opkrævet via PBS den 08.06.2026 og lyder på kr. 496,91 (kr. 121,97 for den lovpligtige og kr. 374,94 for de frivillige dækninger)

God dag.

**Venlig hilsen**  
**Lotte**

**Forsikringsinkasso**

[forsikring.inkasso@almbrand.dk](mailto:forsikring.inkasso@almbrand.dk)



  [almbrand.dk](https://www.almbrand.dk)

**Maibritt Nilsson**

---

**Fra:** Betalingsopfølgning <betaling@nfs.as>  
**Sendt:** 7. maj 2026 11:44  
**Til:** Maibritt Nilsson  
**Emne:** SV: 01293-6282 - Tvangsauktion over Odensevej 58, 5853 Ørbæk

**Kategorier:** Oprettet i Abakion Legal

Hej Majbritt

Vi har ikke noget fortrinsberettede krav pr. 01.07.2026, hvis datoen ændres kontakter i os bare igen.

God dag.

*Med venlig hilsen / Best regards*



**Julie**  
Kundeservice  
☎ +4563315000  
✉ nfs@nfs.as

**Nyborg Forsyning & Service A/S**  
Gasværksvej 2, 5800 Nyborg  
🌐 [www.nfs.as](http://www.nfs.as)

**Undgå rykkergebyr på din regning ved at tilmelde betalingservice på [www.nfs.as/min-forsyning](http://www.nfs.as/min-forsyning)**

Vi gør opmærksom på, at denne e-mail kan indeholde fortrolig information. Hvis du ved en fejltagelse modtager e-mailen, beder vi dig venligst informere afsenderen. Samtidig beder vi dig slette e-mailen i dit system uden at videresende eller kopiere den. Selvom e-mailen og ethvert vedhæftet bilag efter vores overbevisning er retligt beskyttet, kan det ikke garanteres. Hvis du modtager denne e-mail, er det fordi du er en af de personer, som er angivet i adresselisten. Hvis du ikke er en af disse personer, er det en fejltagelse, og du bør ikke videregive indholdet af denne e-mail til andre. Hvis du har modtaget denne e-mail ved et utilsigtet afslip, beder vi dig om at slette den og informere os på [nfs@nfs.as](mailto:nfs@nfs.as). Vi påtager os ikke noget ansvar for tab og skade, som er opstået i forbindelse med at modtage denne e-mail.

---

## Maibritt Nilsson

---

**Fra:** Camilla Skovbo Gjerlufsen <Camilla.Skovbo.Gjerlufsen@gældst.dk>  
**Sendt:** 8. maj 2026 08:02  
**Til:** Maibritt Nilsson  
**Emne:** SV: 01293-6282

**Kategorier:** Oprettet i Abakion Legal

Hej Maibritt

Vedr. ejendommen beliggende Odensevej 58, 5853 Ørbæk

Gældsstyrelsen har dags dato ingen gæld vedrørende fortrinsberettigede fordringer til inddrivelse på ovennævnte ejendom.

Der henvises til kommunen/forsyningsselskabet for oplysning om eventuelle fortrinsberettigede fordringer, som ikke er sendt til inddrivelse hos Gældsstyrelsen.

### Opkrævning via forskud

Opkrævning via forskud sker når boligejer er en fysisk person, der ejer ejerbolig.

### Opkrævning via skattekontoen

Opkrævning via skattekontoen sker, når der ikke er tale om en fysisk person, der ejer ejerbolig.

Det kan f.eks. være alle fysiske personer der ejer erhvervsejendom eller juridiske personer (selskaber, foreninger mv.) der ejer erhvervsejendomme. Det kan også være juridiske personer der ejer ejerbolig.

For oplysning om grundskyld/dækningsafgift, som opkræves via skattekontoen som endnu ikke er sendt til inddrivelse ved Gældsstyrelsen, bedes I rette henvendelse til Skattestyrelsen på telefon 72 22 28 00, da det er Skattestyrelsen, der er opkrævningsmyndighed.

### Indefrysningsslån

For oplysninger om evt. indefrysningsslån i stigning i grundskyld på ejerboliger for 2023 eller tidligere, henvises der til kommunen og fra 2024 og frem vil det fremgå af forskudsopgørelsen, hvis ejendommen ikke er erhvervet før den 1. september 2023.

Venlig hilsen

**Camilla Skovbo Gjerlufsen**

Overassistent  
Virksomheder 7

+45 72 37 14 62

[Camilla.Skovbo.Gjerlufsen@gældst.dk](mailto:Camilla.Skovbo.Gjerlufsen@gældst.dk)



Gældsstyrelsen  
Teglårdsparken 99, 5500 Middelfart  
[www.gældst.dk](http://www.gældst.dk)

**Maibritt Nilsson**

---

**Fra:** Alex Linde <alel@nyborg.dk> på vegne af Postkasse Opkrævning <opkraevning@nyborg.dk>  
**Sendt:** 8. maj 2026 12:41  
**Til:** Maibritt Nilsson  
**Emne:** SV: 01293-6282 - Tvangsauktion over Odensevej 58, 5853 Ørbæk

**Kategorier:** Oprettet i Abakion Legal


Kære Maibritt Nilsson,


Der er indefrossen grundskyld på 233,77 kr.

Der er ingen andre restancer på auktionsdagen.


God dag og god weekend.

Venlig hilsen

 **Alex Linde,**  
specialist  
Ydelse

 63337019 (9-11)

 [alel@nyborg.dk](mailto:alel@nyborg.dk)

 [www.nyborg.dk](http://www.nyborg.dk)



Når du skriver til kommunen, behandler vi oplysninger om dig. Du kan læse vores privatlivspolitik her: [Privatlivspolitik](#).  
Mails indeholdende følsomme personoplysninger bør altid sendes ved sikker mail via e-boks eller borger.dk.

---

[Senere ændringer til forskriften](#)[Se detaljeret overblik](#)[BEK nr 121 af 31/03/1982](#)[BEK nr 866 af 18/12/1989](#)[BEK nr 896 af 21/12/1990 § 6](#)[BEK nr 519 af 17/06/2003](#)[BEK nr 185 af 26/02/2016](#)[BEK nr 316 af 26/03/2020](#)[Lovgivning forskriften vedrører](#)[Se detaljeret overblik](#)[LBK nr 250 af 04/03/2024](#)[Ændrer i/ophæver](#)[Yderligere dokumenter](#)

Alle cirkulærer, vejledninger m.v. til denne bekendtgørelse &gt;

Afgørelser truffet i henhold til denne retsforskrift &gt;

Beretninger fra ombudsmanden, der anvender denne retsforskrift &gt;

GÆLDENDE

BEK nr 652 af 15/12/1978

Justitsministeriet

[Yderligere oplysninger >](#)

# Bekendtgørelse om tvangsauktionsvilkår (fast ejendom)

I medfør af § 570, stk. 1, i lov om rettens pleje, jfr. lovbekendtgørelse nr. 488 af 2. oktober 1978, fastsættes:

§ 1. Tvangsauktion over fast ejendom skal afholdes på justitsministeriets tvangsauktionsvilkår, jfr. bilaget til bekendtgørelsen.

§ 2. Bekendtgørelsen træder i kraft den 1. januar 1979 og får virkning for tvangsauktioner, der afholdes i henhold til anmodninger indgivet til fogedretten efter den 1. januar 1979.

*Justitsministeriet, den 15. december 1978.*

Nathalie Lind

## Bilag

### Tvangsauktionsvilkår

(fast ejendom)

#### 1. Auktionen omfatter

a. Auktionen omfatter ejendommen med eventuelle bygninger og - hvis fogedretten ikke tilkendegiver andet - driftsinventar og driftsmateriel, derunder maskiner og tekniske anlæg af enhver art, der hører til ejendommen, og ved landbrugsejendomme tillige ejendommens besætning, gødning, afgrøder m. v.

Ejendommen m. v. sælges, som den er ved auktionen med de rettigheder og forpligtelser, hvormed den tilhører den nuværende ejer.

b. Hvis ejendommen eller en del af denne er udlejet, kan køber efter ejendommens overtagelse kræve den leje, der ikke er betalt på auktionstidspunktet.

Køberen kan ikke gøre krav på forudbetalt leje, der er omfattet af tinglysningslovens § 3, stk. 2.

#### 2. Salgsopstilling

Ejendommen og det tilbehør, der følger med, beskrives i en særlig salgsopstilling. Salgsopstillingen indeholder oplysning om ejendommens hæftelser og byrder og oplyser endvidere om andre forhold vedrørende ejendommen og auktionen, som må antages at være af væsentlig betydning for køber.

Salgsopstillingen udleveres på fogedrettens kontor.

#### 3. Servitutter m. v.

Fogedretten angiver under auktionen, i hvilket omfang de bydende ud over auktionsbudet skal overtage eller opfylde servitutter, brugsrettigheder, aftægts-, livrente- eller lignende forpligtelser.

#### 4. Auktionsbudet m. v.

Enhver kan byde på auktionen, men fogedretten kan forlange, at en bydende straks sandsynliggør, at han kan opfylde sit bud.

Minimum for overbudene fastsættes af fogedretten.

Ejendommen sælges til den højstbydende, hvis dennes bud antages (se pkt. 7), medmindre det beslutes, at en ny auktion skal afholdes.

Enhver, der har afgivet bud på første auktion, er bundet af sit bud, indtil auktionen er sluttet. Meddeles der i henhold til pkt. 7 udsættelse med henblik på tilvejebringelse af sikkerhed, gælder bundetheden, indtil sikkerheden er stillet. Skal der afholdes ny auktion i henhold til retsplejelovens § 576, er samtlige bydende på første auktion bundet indtil slutningen af den nye auktion, dog højst i 6 uger efter første auktion. På den nye auktion er kun det bud bindende, der får hammerslag.

#### 5. Ejendommens overtagelse

Køberen overtager straks ejendommen. Har køberen fået udsættelse til at stille sikkerhed for opfyldelse af auktionsvilkårene, overtages ejendommen dog først, når sikkerheden er stillet.

Køberen sørger selv for - om nødvendigt ad retslig vej - at blive indsat i besiddelsen af det solgte.

Fra det tidspunkt, køberen skal overtage ejendommen, henligger den for hans regning og risiko i enhver henseende.

#### 6. Køberens forpligtelser

A.

##### Opfyldelse af auktionsbudet

Auktionsbudet anvendes, så langt det rækker, til dækning af hæftelserne i prioritetsordenen. Hæftelsernes nøjagtige størrelse oplyses under auktionen.

Auktionsbudet opfyldes således:

a. Køberen overtager de hæftelser, der ikke kan kræves udbetalt. Overtagelsen er dog betinget af, at restancer og eventuelle særlige afdrag betales inden 4 uger efter auktionens slutning.

b. Køberen betaler de hæftelser, der kan kræves udbetalt.

Beløb, der skal betales efter pkt. b, betales inden 6 måneder efter auktionens slutning.

Eventuel kursgevinst ved indfrielse af lånene tilfalder køberen, ligesom han bærer eventuelt kurstab samt tab ved, at kontantlån med særlige indfrielsesvilkår må indfries med et større beløb end lånets kontante pålydende.

Andele i reserve- og administrationsfonde tilfalder køberen, når der bliver fuld dækning til de pågældende lån.

Pantegælden forrentes fra datoen for den første auktion med den rente, der tilkommer hver enkelt panthaver.

Overstiger auktionsbudet, hvad der kræves til dækning af panthaverne, tilfalder det overskydende beløb den hidtidige ejer af ejendommen. Beløbet forrentes med en årlig rente, der svarer til den til enhver tid fastsatte officielle diskonto med et tillæg af 2 pct.

B.

Beløb, der skal betales ud over auktionsbudet

Under auktionen oplyses arten og størrelsen af de omkostninger, som køberen skal betale ud over auktionsbudet. Det samme gælder skatter, afgifter, byrder, hæftelser og andre pligter, som køberen skal betale eller overtage ud over auktionsbudet.

På auktionen oplyses et størstebeløb for, hvad der skal betales, og hvilke krav og pligter, der kan overtages.

Af krav, der typisk skal udredes eller overtages ud over auktionsbudet, kan særligt nævnes:

a. Auktionsrekvirentens udlægsomkostninger og omkostninger ved gennemførelse af auktionen, herunder salær til advokat samt honorar til en af fogedretten antaget sagkyndig.

b. Salær og rejseomkostninger til repræsentanterne for de andre i ejendommen berettigede. Vedrørende a og b er det en betingelse, at de pågældende rettighedshavere får andel i auktionsbudet. Ved delvis dækning nedsættes salærkravet forholdsmæssigt. Er auktionen rekvireret af et konkursbo eller et dødsbo, hvori gælden ikke er vedgået, betales dog altid fuldt rekvirent salær. c. Ejendomsskatterestancer.

d. Brandforsikringsbidrag. e. Gade-, vej- og fortovsbidrag. f. Spildevands- og kloakbidrag.

g. Restancer for forbrug af vand, leveret af offentlige almene vandforsyningsanlæg.

h. Brugspanthavers underskud efter afholdelse af nødvendige udgifter ved bestyrelse, drift og vedligeholdelse m. v. af ejendommen. Overskud afskrives i brugspanthaverens fordring og derefter i den i øvrigt bedst berettigedes fordring. i. Nødvendige udgifter til ejendommens bestyrelse, drift og vedligeholdelse m. v., som er afholdt af auktionsrekvirenten, selv om ejendommen ikke har været taget til brugeligt pant. j. Krav, der i henhold til lejelovgivningen, brandsikringslovgivningen og bygningslovgivningen er gældende mod enhver uden tinglysning.

Beløb, der skal betales ud over auktionsbudet, udredes inden 4 uger efter auktionens slutning til rette vedkommende.

C.

Afgifter m. v. til det offentlige i anledning af auktionen

a. Fogedrettens udgifter.

b. Auktionsafgift. c. Stempelafgift.

De under a-c nævnte udgifter m. v. betales ved auktionens slutning. Købes ejendommen af en ufyldstgjort panthaver, skal stempelafgiften dog først betales ved udstedelsen af auktionsskødet.

d. Køberen betaler eventuel merværdiafgift (»moms«) af det med ejendommen følgende løse m. v. efter nærmere aftale med toldvæsenet.

7. Køberens sikkerhedsstillelse

Efter hammerslaget skal køberen straks over for fogedretten stille sikkerhed for opfyldelse af auktionsvilkårene.

Sikkerheden kan stilles ved deponering af penge eller børsnoterede værdipapirer, ved bankgaranti eller på anden måde, som godkendes af fogedretten.

187

Sikkerhedens størrelse skal svare til:

a. Restancer m. v., jfr. pkt. 6.A litra a,

b. 1/4 af de hæftelser, der kan kræves udbetalt, jfr. pkt. 6.A litra b, og c. størstebeløbet, der skal betales ud over auktionsbudet, jfr. pkt. 6.B.

Sikkerheden kan dog hverken være mindre end et års renteudgift af de overtagne prioriteter eller mindre end værdien af det tilbehør, der medfølger ejendommen, med tillæg af 1/2 års lejeindtægt, hvis ejendommen helt eller delvis er udlejet. Ved bortforpagtede landbrugsejendomme dog med tillæg af 1 års forpagtningsafgift.

Enhver, der opnår dækning ved auktionen, kan for sit vedkommende både før og efter denne give afkald på sikkerhedsstillelse. Gives der afkald fra nogle, men ikke fra alle, kan fogedretten fastsætte en mindre sikkerhedsstillelse end ovenfor nævnt. Sikkerheden kan dog ikke være mindre end 1 års renteudgift af de overtagne prioriteter.

Stilles den krævede sikkerhed ikke, ses der bort fra budet, og hammerslaget annulleres, hvorefter auktionen straks genoptages. Fogedretten kan dog i stedet udsætte auktionen og give højstbydende en frist på ikke over 7 dage til at stille sikkerheden, forudsat at der straks stilles sikkerhed for de omkostninger, der vil være forbundet med afholdelse af nyt auktionsmøde.

#### 8. Køberens misligholdelse

Hvis køberen ikke opfylder auktionsvilkårene, kan enhver, der i anledning af auktionen kan rette krav mod køberen, kræve, at det solgte sættes til en ny og eneste auktion (misligholdelsesauktion) for køberens risiko, således at køberen skal tilsvare, hvad der måtte bydes mindre på den ny auktion, uden at have krav på, hvad der måtte bydes mere.

I stedet for at kræve misligholdelsesauktion kan enhver, der ikke har givet afkald på sikkerhedsstillelse, kræve, at den af køberen stillede sikkerhed af fogedretten realiseres og fordeles blandt de berettigede i den rækkefølge, de har krav på at blive fyldestgjort. Bringer dette ikke køberens misligholdelse til ophør, kan der herefter kræves afholdt misligholdelsesauktion.

Begæres sikkerheden først realiseret efter afholdelse af misligholdelsesauktion, kan sikkerheden alene benyttes til dækning af det tab, der er opstået ved, at der er budt mindre på misligholdelsesauktionen.

#### 9. Auktionsskøde

Når køberen godtgør, at auktionsvilkårene er opfyldt, kan han kræve, at fogeden udsteder auktionsskøde til ham. Køberen skal tage skøde på ejendommen inden 1 år efter auktionen.

Køberen betaler selv de omkostninger, der måtte være forbundet med udstedelse af skødet, dettes tinglysning, overtagelse af hæftelser samt slettelse af tingbogen af de rettigheder, der ikke opnåede dækning på auktionen.

#### 10. Auktionsvilkårenes fravigelighed

Foranstående vilkår kan ikke fraviges til ugunst for køberen, medmindre auktionen angår en forretnings-, industri-, landbrugs eller udlejningsejendom.

#### 11. Særlige vilkår:

Officielle noter

Ingen

## Om

Retsinformation.dk er indgangen til det fælles statslige retsinformationssystem, der giver adgang til alle gældende love, bekendtgørelser og cirkulærer m.v. Der er også adgang til Folketingets dokumenter og beretninger fra Folketingets Ombudsmand.



📄 Senere ændringer til forskriften

📄 Ændrer i/ophæver



[Se detaljeret overblik](#)



[BEK nr 652 af 15/12/1978](#)

📄 Yderligere dokumenter



Alle bekendtgørelser m.v. og cirkulærer m.v. til denne ændringsbekendtgørelse >

Afgørelser truffet i henhold til denne ændringsbekendtgørelse >

Beretninger fra ombudsmanden, der anvender denne retsforskrift >

GÆLDENDE

BEK nr 185 af 26/02/2016

Justitsministeriet

Yderligere oplysninger >

## Bekendtgørelse om ændring af bekendtgørelse om tvangsauktionsvilkår (fast ejendom)

### § 1

I bekendtgørelse nr. 652 af 15. december 1978 om tvangsauktionsvilkår (fast ejendom), som ændret ved bekendtgørelse nr. 121 af 31. marts 1982, bekendtgørelse nr. 866 af 18. december 1989, bekendtgørelse nr. 896 af 21. december 1990 og bekendtgørelse nr. 519 af 17. juni 2003, foretages følgende ændringer:

1. *Indledningen* affattes således:

»I medfør af § 570, stk. 1, i lov om rettens pleje, jf. lovbekendtgørelse nr. 1255 af 16. november 2015, fastsættes:«

2. *Bilaget, pkt. 6 B, litra f og g*, ophæves.

### § 2

Bekendtgørelsen træder i kraft den 1. april 2016 og finder anvendelse for tvangsauktioner, der afholdes den 1. april 2016 eller senere.

*Justitsministeriet, den 26. februar 2016*

Søren Pind

/ Mette Kjolby Miller-Harris

## Om

Retsinformation.dk er indgangen til det fælles statslige retsinformationssystem, der giver adgang til alle gældende love, bekendtgørelser og cirkulærer m.v. Der er også adgang til Folketingets dokumenter og beretninger fra Folketingets Ombudsmand.

På retsinformation.dk anvendes der ikke cookies.



📄 Senere ændringer til forskriften

📄 Ændrer i/ophæver



[Se detaljeret overblik](#)



[BEK nr 652 af 15/12/1978](#)

📄 Yderligere dokumenter



Alle bekendtgørelser m.v. og cirkulærer m.v. til denne ændringsbekendtgørelse >

Afgørelser truffet i henhold til denne ændringsbekendtgørelse >

Beretninger fra ombudsmanden, der anvender denne retsforskrift >

GÆLDENDE

BEK nr 316 af 26/03/2020

Justitsministeriet

Yderligere oplysninger >

## Bekendtgørelse om ændring af bekendtgørelse om tvangsauktionsvilkår (fast ejendom)

### § 1

I bekendtgørelse nr. 652 af 15. december 1978 om tvangsauktionsvilkår (fast ejendom), som ændret ved bekendtgørelse nr. 121 af 31. marts 1982, bekendtgørelse nr. 866 af 18. december 1989, bekendtgørelse nr. 896 af 21. december 1990, bekendtgørelse nr. 519 af 17. juni 2003 og bekendtgørelse nr. 185 af 26. februar 2016, foretages følgende ændringer:

1. *Indledningen* affattes således:

»I medfør af § 570, stk. 1, i lov om rettens pleje, jf. lovbekendtgørelse nr. 938 af 10. september 2019, fastsættes:«

2. I *bilaget, pkt. 2*, indsættes efter »køber«: », herunder ejendommens og eventuelt medfølgende løsøres momsmæssige behandling«.

3. I *bilaget, pkt. 4*, indsættes efter 1. afsnit som nyt afsnit:

»Er der tale om et momspligtigt salg, skal det endelige bud, som antages, tillægges moms.«

4. *Bilaget, pkt. 6 A, 7. afsnit*, affattes således:

»Overstiger auktionsbuddet, hvad der kræves til dækning af panthaverne, tilfalder det overskydende beløb den hidtidige ejer af ejendommen. Er ejendommen omfattet af § 83 a, stk. 1, i lov om friplejeboliger, tilfalder den del af auktionsbuddet, der overstiger, hvad der kræves til dækning af panthaverne med tillæg af friplejeboligleverandørens eget kapitalindskud, Landsbyggefonden. Køberen betaler et eventuelt overskydende beløb til Landsbyggefonden. Overskydende beløb forrentes med en årlig rente, der svarer til den fastsatte referencesats med et tillæg på 7 pct. Som referencesats anses den officielle udlånsrente, som Nationalbanken har fastsat henholdsvis pr. den 1. januar og den 1. juli det pågældende år.«

5. *Bilaget, pkt. 6 C*, affattes således:

»C. **Afgifter mv. til det offentlige i anledning af auktionen**

a. Fogedrettens udgifter.

b. Auktionsafgift.

c. Moms af budsummen og størstebeløbet, hvis der er tale om et helt eller delvist momspålagt salg.

190

De under a, b og c nævnte udgifter mv. betales ved auktionens slutning.«

6. Bilaget, pkt. 10, affattes således:

»10. Auktionsvilkårenes fravigelighed

Foranstående vilkår kan ikke fraviges til ugunst for køberen, medmindre auktionen angår en forretnings-, industri-, landbrugs- eller udlejningsejendom. Er ejendommen omfattet af § 83 a, stk. 1, i lov om friplejeboliger, kan vilkårene endvidere ikke fraviges til ugunst for Landsbyggefonden.«

§ 2

Bekendtgørelsen træder i kraft den 1. april 2020 og finder anvendelse for tvangsauktioner, der afholdes den 1. april 2020 eller senere.

*Justitsministeriet, den 26. marts 2020*

Nick Hækkerup

/ Ketilbjørn Hertz

## Om

Retsinformation.dk er indgangen til det fælles statslige retsinformationssystem, der giver adgang til alle gældende love, bekendtgørelser og cirkulærer m.v. Der er også adgang til Folketingets dokumenter og beretninger fra Folketingets Ombudsmand.

På retsinformation.dk anvendes der ikke cookies.

## Besøg også

Vælg site



[Om Retsinformation](#) | [Kontakt](#) | [FAQ](#) | [Om ELI](#) | [API](#) | [Tilgængelighedserklæring](#)