

FREMVISNING:

Fremvisning af ejendommen sker torsdag, den 25. juni 2026 kl. 9.00.

Tilmelding er påkrævet til mn@focus-advokater.dk. Du skal anføre navn, mail og tlf.nr.

Bemærk: Vi fremviser kun, hvis der er tilmeldte - mød derfor ikke op uanmeldt!



Sagsnr. 01293-6268

**Tvangsauktion over ejendommen
Graaesvej 19, 5700 Svendborg**

Onsdag, den 8. juli 2026 kl. 14.00

ved

Fogedretten i Svendborg

Retssal 5, Christiansvej 41, 5700 Svendborg

AS 7-50/2025



Indholdsfortegnelse

<u>Side:</u>	<u>Bilag:</u>
3 – 5	Salgsopstilling
6	Opgørelse af omkostninger til salgsopstillingens pkt. B
7	Foreløbigt panthaverregnskab
8 – 12	Købervejledning – Domstolsstyrelsens købervejledning og vilkår ved gældsovertagelse mv.
13 – 14	Beskrivelse
15 – 19	Fotos
20 – 24	BBR meddelelse
25 – 28	Tingbogsattest
29 – 80	Ejendomsdatarapport
81 – 84	Resumé ejendomsdatarapport
85	Ejendomsvurdering
86 – 91	Jordforureningsattest
92	Kort over vejforsyning
93 – 98	Servitut tinglyst 24.4.1997 – Dom. om tilslutningspligt til fjernvarme
99	Matrikelkort
100 – 103	Fredningsstatus og bevaringsværdier
104 – 107	Anmeldelse – Prioritet nr. 1 – Nykredit Realkredit A/S
108 – 109	Anmeldelse – Prioritet nr. 2 – Finansiell Stabilitet
110	Anmeldelse – Brandforsikring
111	Anmeldelse – Renovation
112 – 116	Anmeldelse – Gældsstyrelsen
117	Anmeldelse – Indefrossen grundskyld
118 – 133	Lejekontrakt - stuen
134 – 147	Lejekontrakt – 1. sal
148 – 151	Justitsministeriets tvangsauktionsvilkår
152	Bekendtgørelse nr. 185 af 26.2.2016 om ændring af bekendtgørelse om tvangsauktionsvilkår
153 – 154	Bekendtgørelse nr. 316 af 26.3.2020 om ændring af bekendtgørelse om tvangsauktionsvilkår

Salgsopstilling

(købsnøgle)

til brug for
tvangsauktion over fast ejendom

Sagsnr. 01293-6268

AS nr. 7-50/2026

Udarbejdet af
Advokatrådet og Dansk Ejendomsmæglerforening

Ejendommens matr. nr. :286 æ Svendborg Markjorder

beliggende :Graaesvej 19, 5700 Svendborg

tilhørende :Ove Hansen

boende :Norge

Auktionstidspunkt :8. juli 2026 kl. 14.00

Auktionssted :Retten i Svendborg, Retssal 5, Christiansvej 41, 5700 Svendborg

Rekvirent, hæftelse nr. 1 :Nykredit Realkredit A/S

Ved advokat :Focus Advokater P/S, Cortex Park Vest 3, 5230 Odense M - tlf. 6314 2020
:Advokat Signe Hastrup Holst tlf. direkte 63142014- mail: shh@focus-advokater.dk
:Sagsbehandler Maibritt Nilsson, tlf. direkte 63142004 - mail: mn@focus-advokater.dk

Ejendomsoplysninger

Ejendomskategori :Beboelsesejendom opdelt i 2 lejemål

Ejendomsværdi pr. 2.1.2020 kr. 2.595.000 heraf grundværdi: kr. 1.135.000

Vurdering i.h.t.

Retsplejelovens § 562

Areal ifølge tingbogen :226 m², heraf vej 0 m²

Forsikringsforhold :Alm. Brand, police nr. 37308455

Boligskat 2024 :Det har ikke være tmuligt at få oplyst, hvad beløbet andrager

Forslag til særlige
vilkår ifølge auktions-
vilkårenes pkt. 11

Beskrivelse (herunder evt. bebygget areal, indretning m.v.):

Se vedlagte beskrivelse, fotos, BBR-meddelelse, ejendomsdatarapport, tingbogsattest m.m. Se salgsopstillingens indholdsfortegnelse.

Byrder og servitutter:

Se vedlagte tingbogsattest.

Lejemål:

Ejendommen er opdelt i 2 lejemål. Lejekontakter er vedlagt som bilag til salgsopstillingen.

Prioritetsopgørelse**Pant- og udlægshavere**

I rubrikkerne angives tinglyst beløb, lånetype, rentesats, lånenr. / serie / afd., indestående til samt evt. yderligere bemærkninger f.eks. Tvangsauktionsklausul, ejerskifteafdrag m.v.

	1. Fordring opgjort pr. auktionsdato	2. Restgæld på hæftelser, der kan forventes overtaget med tillæg af uforfaldne renter	3. Restancer og evt. ejerskifteafdrag på hæftelser, der kan forventes overtaget (kolonne 1 minus kolonne 2)	4. Hæftelser der kræves indfriet
Hæftelse nr. 1				
Nykredit Realkredit A/S - REKVIRENT cvr.nr. 12719280 v/Focus Advokater P/S Realkreditpantebrev opr. kr. 1.132.000,00, obligationslån med restgæld pr. 1.7.2026 kr. 406.218,54. Rente 5%. 1/4 årlige terminer. Ydelse pr. 30.9.2026 kr. 21.158,00, heraf udgør rente 1,2500% af restgæld og bidrag 0,7500% af restgæld. Lånet udløber den 31.3.2033.				
Kontakt Nykredit Realkredit direkte for vilkår om indfrielse eller overtagelse af lån.				
	472.949,06	406.825,11	66.123,95	
I alt ved budsum kr.		406.825,11	66.123,95	
Hæftelse nr.				
I alt ved budsum kr.				
Hæftelse nr.				
I alt ved budsum kr.				
Hæftelse nr.				
I alt ved budsum kr.				
Hæftelse nr.				
I alt ved budsum kr.				
Transport	472.949,06	406.825,11	66.123,95	

Afslutningsside Pant- og udlægshavere I rubrikkerne angives tinglyst beløb, lånetype, rentesats, lånenr. / serie / afd., indestående til samt evt. yderligere bemærkninger f.eks. Tvangsauktionsklausul, ejerskifteafdrag m.v.	1. Fordring opgjort pr. auktionsdato	2. Restgæld på hæftelser, der kan forventes overtaget med tillæg af uforfaldne renter	3. Restancer og evt. ejerskifteafdrag på hæftelser, der kan forventes overtaget (kolonne 1 minus kolonne 2)	4. Hæftelser der kræves indfriet
Transport	472.949,06	406.825,11	66.123,95	
Hæftelse nr. 2 Ejerpantebrev kr. 500.000,00. Ifølge tingbogen er der underpant til Omega Auto ApS. Omega Auto ApS har meddelt rekvirenten, at underpant er overdraget til Finansiell Stabilitet. Finansiell Stabilitet har meddelt rekvirenten, at ejerpantebrevet er udleveret til Ove Hansen den 11.7.2024. Medtages derfor til kr. 0,00.	0,00			
A. Total	472.949,06	406.825,11	66.123,95	

B. Størstebeløbet, der skal betales/overtages
udover auktionsbudet, jfr. Vilåårenes pkt. 6
B:

Eventuel moms
Se næste side

kr.	110.000,00
Heraf kontant at betale inden 4 uger	kr. 62.400,00
Gæld der kan overtages (Størstebeløbet - kontantbeløbet)	kr. 47.600,00

Om art og afvikling oplyses Deposita og forudbetalt leje

Det under B anførte størstebeløb
fremkommer således:

a. rekvirentens udlægs- og auktionsom- kostninger (salærer, gebyrer m.v.)	kr.	49.542,50		
b. rettighedshavernes mødesalærer m.v.	kr.		h. krav iht. leje- eller brandsikringslov- givning	kr.
De under a og b nævnte beløb er anslået ud fra det under anførte auktionsudbud, jf. nedenfor			Depositum	kr. 47.600,00
c. ejendomsskatter	kr.		Andet jf. specifikation	kr. 4.732,96
c. renovation	kr.			kr.
d. brandforsikringsbidrag	kr.	7.769,10		
e. vejbidrag m.v.	kr.			kr.
f. brugspantunderskud	kr.			kr.
g. nødvendige udgifter til drift mv.	kr.			kr.

C. Afgifter m.v. til det offentlige i anledning af auktionen. Se den påtrykte tekst på omslagets inderside.

Ved et auktionsbud på	kr. 2.595.000	(beregnet efter ejendomsværdi eller sagkyndig vurdering jfr. Retsplejeloven § 562)
udgør sikkerhedsstillelsen, jf. vilåårenes pkt. 7 kr.	177.000,00	(kontant, bankgaranti - IKKE dankort)

BILAG TIL SALGSOPSTILLING**OPGØRELSE**

af omkostninger til salgsopstillingens pkt. B, jf. tvangsauktionsvilkårenes pkt. 6B:

a. Rekvirentens inkasso,- udlægs- og auktionsomkostninger:

Gebyr kreditforening		kr.	300,00
Inkassoomkostninger		kr.	2.562,50
Fogedgebyr		kr.	750,00
Mødesalær fogedretten		kr.	500,00
Auktionsgebyr		kr.	1.500,00
Kørsel v/ besigtigelse og fremvisning, anslået		kr.	825,00
Ejendomsoplysninger		kr.	105,00
Annoncer		kr.	5.500,00
Rekvirentsalær i forhold til ejendomsværdi pr. 2.1.2020 kr. 2.595.000		kr.	37.500,00
I alt		kr.	49.542,50
Ejendomsskat		kr.	0,00
Mødesalær til øvrige mødende		kr.	0,00
Brandforsikringspræmie		kr.	7.769,10
Renovation		kr.	0,00
Depositum		kr.	47.600,00
Andet - Gældsstyrelsen		kr.	4.732,96
I alt		kr.	109.644,56
Størstebeløbet oprundet til		kr.	110.000,00
Sikkerhedsstillelse ved budsum kr.	kr. 2.595.000		
Restancer		kr.	66.123,95
Størstebeløbet		kr.	110.000,00
1/4 af de hæftelser, der kræves indfriet		kr.	0,00
I alt		kr.	176.123,95
Sikkerhedsstillelse oprundet til		kr.	177.000,00

MOMS - Er denne auktion et helt eller delvist momspligtigt salg:

NEJ X
 JA
 Delvist



**Foreløbigt panthaverregnskab
pr. 3. juni 2026**

Graaesvej 19, 5700 Svendborg

Indtægter:

Husleje juni 2026

Stuen (inkl. a/c varme kr. 800,00)

kr. 7.300,00

1. sal (inkl. a/c varme kr. 750,00)

kr. 6.150,00

I alt

kr. 13.450,00

I alt ekskl. varme

kr. 11.900,00

A/c varme i alt

kr. 1.550,00





KØBERVEJLEDNING - TVANGSAUKTION OVER FAST EJENDOM

1. Salgsopstilling.

Salgsopstillingen er auktionens vigtigste dokument. Den skal indeholde oplysning om salgsvilkårene og andre væsentlige forhold.

Salgsvilkårene er justitsministeriets auktionsvilkår, der findes i salgsopstillingen. Eventuelle fravigelser meddeles på auktionsmødet.

Salgsopstillingen udfærdiges af den, der har anmodet om auktionen (rekvirenten) eller dennes advokat.

Salgsopstillingen kan ses på eller downloades fra internettet, hvor der annonceres og informeres om tvangsauktioner. Retterne tilbyder gratis wifi.

2. Købesummen

Den samlede købesum består af budsummen med tillæg af størstebeløbet. Størstebeløbet er det beløb, der skal betales ud over budsummen, og består af fortrinsberettigede krav og sagsomkostninger. Størstebeløbet oplyses under auktionen. Beløbet er anslået i salgsopstillingen.

Derudover skal en køber betale en auktionsafgift på 1.500 kr. Hertil kommer udgifter til tinglysning.

3. Budgivningen

Alle kan byde på en tvangsauktion.

Når man byder, skal man oplyse, hvem man byder for.

Byder man for andre, skal man medbringe skriftlig original fuldmagt.

Byder man for et selskab eller lignende, skal man medbringe en aktuel tegningsudskrift.

Det er ikke muligt at byde skriftligt eller via elektroniske medier.

Fogedretten kan kræve, at man straks sandsynliggør, at man kan opfylde sit bud. Bud på auktion er bindende.

Bud på 1. auktion er bindende i 6 uger, hvis der skal holdes ny auktion.

4. Sikkerhed

Højestbydende skal stille sikkerhed for auktionsvilkårenes opfyldelse.

Sikkerheden udgør:

- dækkede restancer (salgsopstillingen kolonne 3)
- ¼ af de dækkede hæftelser, der kan kræves udbetalt (salgsopstillingens kolonne 4) og
- størstebeløbet

I salgsopstillingen findes en foreløbig beregning. Det nøjagtige beløb afhænger af budets størrelse og kan derfor først beregnes efter budgivningen.

Sikkerheden kan kræves stillet straks, når budgivningen er sluttet. Man kan ikke indrette sig på, at man kan få mulighed for at gå i banken, kontakte sin advokat eller lignende.

På auktionsmødet vil fogedretten normalt tillade, at højestbydende får en frist på op til 7 dage til at stille sikkerheden, hvis man straks stiller sikkerhed for omkostningerne til et nyt auktionsmøde ("den lille sikkerhed"). Beløbet udgør normalt op til 10.000 kr. og fastsættes af fogedretten under auktionsmødet.

Sikkerhed kan stilles ved:

- kontanter
- bankgaranti (ikke tidsbegrænset eller betinget)
- advokatindeståelse (kun hvis rettighedshaverne accepterer dette)
- "Den lille sikkerhed" kan stilles ved MobilePay. Overførslen skal i så fald "swipes" over for fogeden med angivelse af AS-nummeret i emnefeltet.

Sikkerhed kan ikke stilles ved Dankort/hævekort, lånebevis, dokumentation for nødvendige midler på bankkonto, udenlandsk valuta o.lign.

Vær opmærksom på, at sikkerheden ikke kan bruges til at betale med. Stilles sikkerheden kontant, skal man bruge "dobbel" likviditet.

Sikkerheden frigives først, når det er dokumenteret, at auktionsvilkårene er opfyldt.

5. Ny auktion

Ejeren og udækkede rettighedshavere kan anmode om ny auktion.

Den, der anmoder om ny auktion, skal stille sikkerhed for omkostningerne herved. Beløbet udgør normalt op til 10.000 kr.

Udækkede rettighedshavere og ejeren kan indgå en hammerslagsaftale. En hammerslagsaftale er en aftale om, at den ny auktion kan tilbagekaldes af den, som har anmodet om ny auktion. Konsekvensen er, at ejendommen sælges til højestbydende på 1. auktion, og at ny auktion ikke afholdes.

6. Råderet over ejendommen

En køber får først rådighed over ejendommen, når fogedretten har modtaget hele sikkerhedsstillelsen for auktionsvilkårenes opfyldelse.

Skal der holdes ny auktion, får køberen først rådighed over ejendommen, når den ny auktion har været afholdt.

En køber skal forrente den dækkede gæld fra tidspunktet for første auktion.

7. Auktionsskøde

Via www.tinglysning.dk kan køber selv oprette et auktionsskøde, når auktionsafgiften og eventuel moms er betalt. Køber skal vedhæfte en udskrift af auktionsbogen og samtykkeerklæringer fra samtlige, dækkede rettighedshavere i kolonneopstillingen og alle de rettighedshavere, der har beløb til gode ud over auktionsbuddet - det, der kaldes størstebeløbet. Ingen af dokumenterne må indeholde oplysninger om personnumre.

Køber skal orientere fogedretten, når et digitalt skøde er klar til underskrift og i den forbindelse oplyse under hvilket navn, dokumentet kan søges frem.

Hvis ejendommen skal videresælges, sparer man tinglysningsafgift ved at oprette et transportskøde, hvorved retten til at få udstedt auktionsskøde overdrages. Transportskødet skal også vedhæftes sammen med de andre dokumenter.

Køber skal selv sørge for at få tinglyst auktionsskødet og at anmode Tinglysningsretten om at slette helt eller delvist udækkede hæftelser.

Du kan læse mere om digitale auktionsskøder [her](#)

Køber skal endvidere betale en tinglysningsafgift. Se tinglysningsafgiftsloven og SKAT.dk - tinglysningsafgiftsvejledningen.

Gældsovertagelse ved tvangsauktion:

Realkreditlån forfalder ved ejerskifte.

En auktionskøber kan ikke uden videre påregne gældsovertagelse af realkreditlånene. Auktionskøber opfordres derfor til at rette henvendelse til kreditforeningen forinden tvangsauktionen med henblik på opnåelse af forhåndstilsagn om gældsovertagelse.

Såfremt kreditforeningen ikke vil bevilge gældsovertagelse, vil lånene blive krævet indfriet efter tvangsauktionen med den gældende indfrielseskurs (kan være over kurs 100) på indfrielsestidspunktet.

Hvis auktionskøber er et selskab, må selskabet forudse krav om supplerende personlig hæftelse.

Samtykkeerklæring kan først forventes udstedt, når restancer er betalt, lånet indfriet, eller når gældsovertagelse er bevilget.

Kreditforeningerne forbeholder sig ret til at foretage ændring af bidragssatser på de lån, som auktionskøber overtager.

Morarenter

Auktionskøber skal betale morarenter, der måtte påløbe efter auktionens afholdelse. Morarenterne opkræves sammen med en efterfølgende terminsydelse eller ved indfrielse.

Lån i fremmed valuta

Ved lån i fremmed valuta er fordringen omregnet til DKK til dagskurs. Dagskursen er kun vejledende. Auktionskøber overtager forpligtelsen til indfrielse eller afvikling i den udenlandske valuta.

Delvis dækning

Opnår kreditforeningen ved tvangsauktionen kun delvis dækning for sit tilgodehavende, tages forbehold om eventuelt at lade restgælden være forlods dækket i de tilfælde, hvor kursværdien overstiger kurs 100.

Momsreguleringsforpligtelse

Kreditforeningen som auktionskøber ønsker ikke at overtage en eventuel reguleringsforpligtelse.

Købers opfyldelse af budet

I henhold til tvangsauktionsvilkårenes pkt. 4 stk. 1 skal en budgiver ved buddets afgivelse overfor fogedretten sandsynliggøre at kunne opfylde sit bud.

Dette kan gøres ved overfor fogedretten at fremvise dokumentation for, at sikkerhedsstillelse kan præsteres. Med panthavernes samtykke kan det eventuelt accepteres ved forevisning af:

- *Bydendes sidste selvangivelse eller,*
- *Kontoudtog for indestående i pengeinstitut eller,*
- *Skriftlig udtalelse afgivet af bydendes pengeinstitut.*

Hvis den bydende ikke kan sandsynliggøre at kunne opfylde budet, vil budet ikke blive taget i betragtning.

Sikkerhedsstillelse

Højstbydende skal umiddelbart efter afslutning af budgivningen stille den i salgsopstillingen anførte sikkerhedsstillelse, der varierer i forhold til auktionsbuddets størrelse, jf. Tvangsauktionsvilkårenes pkt. 7.

Sikkerhedsstillelse kan IKKE anvendes til betaling i henhold til auktionsvilkår. Der kræves således dobbelt likviditet.

Sikkerhedsstillelse tilbagebetales/frigives, når samtlige auktionsvilkår er opfyldt.

Sikkerhedsstillelsen skal opfyldes inden auktionsmødets slutning og kan alene opfyldes ved:

- *kontant betaling*
- *mobile pay*
- *bankgaranti, eller*
- *advokatindeståelse (forudsat godkendelse fra rettighedshavere)*

Betaling med dankort godtages ikke.

Fogedretten kan mod betaling af et beløb på almindeligvis kr. 10.000 give bydende en frist på ikke over 7 dage til at stille den endelige sikkerhed. I særlige tilfælde kan beløbet være højere end kr. 10.000. Betaling med dankort kan ikke anvendes.



Beskrivelse af Graaesvej 19, 5700 Svendborg

Fritliggende flerfamiliershus

Oplysninger ifølge BBR: Opført: 1904. Bebygget areal 84 m². Boligareal 233 m², hvoraf 65 m² er udnyttet tagetage. Ejendommen er inddelt i 2 lejemål. Herudover kommer kælderetage.

Ejendommen er opført i pudsede sten med sorte fibercementtagplader.

Lejemål i stueetagen er indrettet med entré med adgang til soveværelse, et værelse, et badeværelse samt en stue. Stue er i åben forbindelse med køkken. Badeværelse er med marmorklinker på gulv og vægge samt hvidt element med lys vask. Køkken er med hvide elementer med træbordplade. Lejemålet i stueetagen er pt. udlejet.

Der er registeret følgende hvidevarer i lejemålet i stueetagen: komfur mrk. Gram, emhætte mrk. ukendt, opvaskemaskine mrk. ukendt, køleskab mrk. ukendt.

Lejemål på 1. sal er indrettet med repos med adgang til køkken. Køkken er med grønne elementer med sort laminatbordplade. Fra køkken er der adgang til mindre viktualierum, til badeværelse, soveværelse samt stue. Fra stue er der adgang til et værelse. Badeværelse er med hvidmalede vægge og blå linoleumgulv. Lejemålet på 1. sal er pt. udlejet.

Der er registeret følgende hvidevarer i lejemålet på 1. sal: opvaskemaskine mrk. Bosch, som efter lejers oplysninger tilhører lejer, kølefryseskab mrk. ukendt, komfur mrk. Gram.

Kælderen fremstår under renovering, og yderligere renovering må påregnes. I kælderen er der et vaskerum, hvor der står en vaskemaskine samt en tørretumbler, som efter oplysninger fra lejer på 1. sal tilhører denne.

Ejendommen fremstår i sin helhed nedslidt.

Ifølge BBR opvarmes ejendommen med fjernvarme.

Jf. ejendomsdatarapporten af 3.6.2026 side 13 er der angivet en bevaringsværdi 4 for ejendommen.

Jf. ejendomsdatarapporten af 3.6.2026 side 18 foreligger der 3 afgørelser fra Huslejenævnet, som, rekvirenten kan oplyse, er indfriet medio 2025.

Jf. ejendomsdatarapporten af 3.6.2026 side 34 er ejendommen beliggende i et nitratfølsomt indvindingsområde.



Jf. ejendomsdatarapporten af 3.6.2026 side 37 er ejendommen beliggende i et område klassificeret som lettere forurenet.

Jf. ejendomsdatarapporten af 3.6.2026 side 44 er ejendommen beliggende indenfor en skovbyggelinje.

Denne beskrivelse er udarbejdet på baggrund af ikke fagkyndig besigtigelse foretaget den 25.6.2025. Beskrivelsen er endvidere udarbejdet på baggrund af BBR-meddelelse, ejendomsdatarapport, tingbog og øvrige offentlige oplysninger. Rekvirenten indestår på ingen måde for rigtigheden af disse oplysninger.
/SLR















Afsender
Svendborg Kommune, Byg og BBR

Ejendomsnummer (BFE-nr.): 5497788

Udskriftsdato: 03.06.2026

Denne BBR-meddelelse er hentet via selvbetjening.

Tilføjelser eller rettelser bedes oplyst til kommunen på: bbr@svendborg.dk eller tlf. 62 23 32 00.

Ejere af ejendommen kan desuden benytte selvbetjeningsløsningen på www.bbr.dk.

Yderligere information om BBR-meddelelsen findes til sidst i dette dokument.

Oplysninger om ejendom

Ejendomsnummer (BFE-nr.): 5497788

BBR-adresse: Graaesvej 19 (vejkode 2296), 5700 Svendborg

Ejendommen består af: 1 grund

Ejendommen har tidligere haft eller været en del af kommunalt ejendomsnummer: 479-32130

Oplysninger om grund

Adresse: Graaesvej 19, 5700 Svendborg

Grundens areal: 226 m²

Matrikelnummer: 286æ, Ejerlavnavn: Svendborg Markjorder (ejerlavskode 2004352)

Vandforsyning og afløbsforhold

Grundens vandforsyning: Alment vandforsyningsanlæg (kode 1)

Grundens afløbsforhold: Afløb til offentligt kloaksystem (kode 10)

Bygninger tilknyttet grund

Bygning 1

Bygningens anvendelse: Etagebolig-bygning, flerfamiliehus eller to-familiehus (kode 140)

Opførelsesår: 1904

Om-/tilbygningsår: Ingen oplysning registreret

Antal etager: 2

Antal helårsboliger med køkken:	2
---------------------------------	---

Antal helårsboliger uden køkken:	0
----------------------------------	---

Beliggenhed

Adresse: Graaesvej 19, 5700 Svendborg

Matrikelnummer: 286æ, Ejerlavnavn: Svendborg Markjorder (ejerlavskode 2004352)

Kvalitet af koordinatsæt: Sikker geokodning (kode 1)

Materialer

Ydervægsmateriale: Mursten (kode 1)

Tagdækningsmateriale: Fibercement herunder asbest (kode 3)

Varmeforsyning

Bygningens varmeinstallation: Fjernvarme/blokvarme (kode 1)

Bolig- og erhvervsareal

Bygningens samlede boligareal:	233 m ²
heraf Areal af lovlig beboelse i kælder:	0 m ²
Bygningens samlede erhvervsareal:	0 m ²
heraf Areal af erhverv i kælder:	0 m ²

Etagernes areal

Samlet bygningsareal:	168 m ²
Kælderens areal:	0 m ²
heraf Kælderens udnyttede areal:	0 m ²
heraf Areal af dyb kælder:	0 m ²
heraf Areal af garage i kælder:	0 m ²
Tagetagens areal:	65 m ²
heraf Tagetagens udnyttede areal:	65 m ²

Arealer i grundplan

Bebygget areal:	84 m ²
Overdækket areal:	0 m ²

Andre arealer

Samlet andet areal:	0 m ²
heraf Areal af indbygget affaldsrum:	0 m ²
heraf Areal af indbygget garage:	0 m ²
heraf Areal af indbygget carport:	0 m ²
heraf Areal af indbygget udhus:	0 m ²
heraf Areal af indbygget udestue:	0 m ²
heraf Areal af lukkede overdækninger:	0 m ²
heraf Areal af udvendig efterisolering:	0 m ²
heraf Øvrige arealer:	0 m ²

Enheder tilknyttet Bygning 1**Opgang/indgang: Graaesvej 19, 5700 Svendborg****Enhed: Graaesvej 19, st**

Enhedens anvendelse: Bolig i etageejendom, flerfamiliehus eller to-familiehus (kode 140)

Boligtype: Egentlig beboelseslejlighed med eget køkken (kode 1)

Enhedens samlede areal:	84 m ²	Antal badeværelser:	1
heraf Enhedens boligareal:	84 m ²	Antal vandskyllende toiletter:	1
heraf Enhedens erhvervsareal:	0 m ²	Antal værelser:	3

Enhed: Graaesvej 19, 1

Enhedens anvendelse: Bolig i etageejendom, flerfamiliehus eller to-familiehus (kode 140)

Boligtype: Egentlig beboelseslejlighed med eget køkken (kode 1)

Enhedens samlede areal:	149 m ²	Antal badeværelser:	1
heraf Enhedens boligareal:	149 m ²	Antal vandskyllende toiletter:	2
heraf Enhedens erhvervsareal:	0 m ²	Antal værelser:	5

Kort til BBR-meddelelsen

Dette kort viser beliggenheden af ejendommens bygninger og tekniske anlæg.

Bygninger og tekniske anlæg, der er registreret i BBR, vises med prikker samt B1 for Bygning 1, T1 for Teknisk anlæg 1 osv.

Hvis prikken er rød, er der brug for ejers medvirken til at flytte prikken til den korrekte beliggenhed af bygning eller teknisk anlæg. Dette gøres af ejer på www.bbr.dk, hvor der kan zoomes ind på kortet.

Det er kun prikkerne, ejer skal forholde sig til i BBR. Alle streger, grænser og bygningsomrids er baggrundsdata fra andre kilder. Matrikelkortet er vejledende, og skellenes nøjagtige placering falder ikke altid sammen med hække m.m. på luftfotoet. Se www.matriklen.dk.

Luftfoto optages om foråret, og de hvide bygningsomrids tegnes på baggrund heraf. Derfor kan der ses forsinkelser, hvor fx en bygning stadig er tegnet med et hvidt bygningsomrids, selvom bygningen er nedrevet og slettet fra BBR. Se www.geodanmark.dk.



Forkortelser

B# Bygning #
T# Teknisk anlæg #
NY Nybyggeri

Prikker på kortet

● Bygning/teknisk anlæg er sikkert placeret
● Bygning/teknisk anlæg er usikkert placeret
* Bygning på fremmed grund

Streger i kortet

— Ejendom
— Matrikelskel
— Bygningsomrids

Om BBR-meddelelsen

BBR-meddelelsen er en udskrift af de aktuelle oplysninger, som er registreret om en ejendoms bygninger, boliger og tekniske anlæg i Bygnings- og Boligregistret (BBR).

Oplysningerne i BBR anvendes til mange formål i både stat, kommuner og private virksomheder. I det offentlige gælder det fx ejendomsvurdering og

bloktilskud til kommunerne samt boligstøtte. I det private gælder det fx låntagning og ejendomshandel i finans- og ejendomssektoren.

For nyere bygninger stammer oplysningerne i BBR primært fra byggesagsbehandlingen. For ældre bygninger stammer oplysningerne typisk fra nuværende eller tidligere ejere af en ejendom.

Ejers oplysningspligt

Det er altid den aktuelle ejer af en ejendom, der har ansvar for at indberette oplysninger til BBR for at sikre, at oplysningerne i BBR er korrekte.

Derfor er det vigtigt, at du som ejer læser BBR-meddelelsen og kontrollerer, om alle bygninger, boliger og tekniske anlæg på ejendommen er registreret rigtigt.

Ved køb af ejendom eller ved ændringer vedrørende bygnings- og boligforhold samt tekniske anlæg er det ekstra vigtigt at være opmærksom på, om registreringerne i BBR er korrekte.

Hvis oplysningerne er mangelfulde eller forkerte, har du som ejer pligt til at meddele de rigtige oplysninger til kommunen. Dette kan fx gøres via selvbetjeningsløsningen på www.bbr.dk.

Det er kommunen, som er ansvarlig for at registrere oplysningerne i BBR.

Kommunen har lov til at kontrollere oplysningerne, der indberettes til BBR. Kontrollen kan ske ved besøg på ejendommen eller ved registersamkøring med andre kilder, fx folkeregistret eller luftfotos.

Reglerne om Bygnings- og Boligregistret står i lov om bygnings- og boligregistrering (BBR-loven) (lovbekendtgørelse nr. 797 af 6. august 2019).

Der kan gives en bøde efter BBR-loven, hvis oplysninger ikke indberettes til BBR, eller hvis der gives forkerte oplysninger.

En registrering i BBR betyder ikke nødvendigvis, at et forhold er lovligt i henhold til anden lovgivning.

Særlige oplysninger

For bygninger til bolig eller erhverv kræver blandt andet disse oplysninger opmærksomhed:

- Opførelsesår
- Om- og tilbygningsår
- Bebygget areal
- Antal etager
- Samlet boligareal og erhvervsareal
- Areal af udnyttet tagetage
- Areal af indbygget udestue
- Tagdækningsmateriale (kodeliste)
- Ydervægsmateriale (kodeliste)
- Varmeinstallation (kodeliste)
- Opvarmingsmiddel (kodeliste)
- Antal badeværelser
- Antal vandskyllende toiletter.

Nogle oplysninger i BBR registreres med en kode.

Oversigt over koder kan ses på www.bbr.dk/kodelister.

Opførelsesår

Det år, hvor bygningen er opført. For nogle bygninger står år 1000, fordi opførelsesåret ikke er oplyst.

Antal etager

Alle etager i bygningen – bortset fra kælder og tagetage.

Varmeinstallation og opvarmingsmiddel

Den varmeinstallation og det opvarmingsmiddel, der kan opvarme bygningen. Hvis varmeinstallationen er fjernvarme, registreres ikke opvarmingsmiddel.

Antal badeværelser

Antal rum, der er indrettet til at tage bad i.

Antal vandskyllende toiletter

Antal toilet-kummer (wc'er), der er i en bolig.

Registrering i BBR

I BBR registreres oplysninger om grunde, bygninger, enheder og tekniske anlæg:

Grund

Grunden er et sammenhængende stykke jord og er normalt det samme som en matrikel. Nogle grunde kan dog bestå af flere matrikler. Større ejendomme, fx landbrugsejendomme, kan bestå af flere grunde. På grunden registreres oplysninger om fx vandforsyning og afløbsforhold.

Bygning

Bygninger i BBR er alt fra et redskabsskur til et butikscener. På bygningen registreres fx oplysninger om bygningens anvendelse, opførelsesår, varmeinstallation, arealer samt ydervægs- og tagdækningsmateriale.

Arealer i BBR

Arealer i BBR måles til ydersiden af ydervæggene. Det vil sige inklusive arealer af alle vægge. Areal af vægge mellem boliger deles ligeligt. Arealer måles i niveau med færdigt gulv, dog undtaget for tagetager, der måles 1,5 meter over færdigt gulv til den udvendige side af taget.

Boligareal

Boligarealet er det areal, som er indrettet til boligformål. Det omfatter værelser og stuer, køkken, bade- og toiletrum, entré, interne trapper og gangarealer m.m. samt udnyttet areal i en tagetage.

I boligarealet indgår desuden areal af kælderrum, der anvendes til boligformål, dvs. opfylder byggelovgivningens krav til beboelsesrum, samt areal af bade- og toiletrum i kælderen.

For lejligheder indgår ofte en andel af bygningens adgangsareal i boligarealet, fx en andel af trappeopgangen, elevatoren eller altangangen. Adgangsarealer fordeles ligeligt mellem de enkelte boliger.

For institutionsboliger indgår desuden en andel af fælles boligarealer i boligarealet.

Enhed

En enhed er betegnelsen for fx en bolig i et parcelhus, en lejlighed eller et erhvervslejemål. En enhed ligger inde i en bygning og har sin egen adresse. Enfamiliehuse har typisk én boligenhed, en etageejendom har en enhed for hver beboelseslejlighed og hvert erhvervslejemål. På enheden registreres fx enhedens anvendelse, bolig- og erhvervsareal samt køkken-, toilet- og badeforhold.

Tekniske anlæg

Tekniske anlæg er fx olietanke, vindmøller, gyllebeholdere samt slanger til jordvarme og solcelleanlæg. Tekniske anlæg er som regel beliggende på en grund, men kan også være knyttet til en bygning.

Bebygget areal

Det areal, som bygningen fylder på grunden set oppefra. Tagudhæng og halvtage medregnes normalt ikke. Bebygget areal svarer typisk til stueetagens areal – inklusive indbygget udestue, udhus, garage og carport.

Samlet bygningsareal

Summen af alle bygningens regulære etagers areal – uden areal af tagetage, kælder, åbne altaner og åbne overdækkede terrasser, men inklusive indbygget udestue, udhus, garage og carport.

Tagetagens areal

Samlet areal af hele tagetagen – både bolig- og erhvervsareal samt det areal, der potentielt kan indrettes til bolig- eller erhvervsformål. Åbne altaner og tagterrasser medregnes ikke.

Tagetagens udnyttede areal

Den del af tagetagens areal, der er indrettet til boligformål eller anvendes til erhvervsformål og indgår i enhedens bolig- eller erhvervsareal.

Kælderens areal

Samlet areal af hele kælderen. Arealer i krybekældre medtages ikke.

Tingbogsattest



Udskrevet: 04.06.2026 13:08:46

Ejendom:

Adresse: Graaesvej 19
5700 Svendborg

BFE-nummer: 5497788

Dato: 11.11.1111
Landsejerlav: Svendborg Markjorder
Matrikelnummer: 0286æ
Areal: 226 m2
Heraf vej: 0 m2

Adkomster

Dokument:

Dokumenttype: Skøde
Dato/løbenummer: 02.09.1998-512091-36

Adkomsthavere:

Navn: Ove Hansen
Cpr-nr.: 230171-****

Købesum:

Kontant købesum: 341.343 DKK
Købesum i alt: 341.343 DKK

Dato for overtagelse:

02.09.1998

Dokument:

Dokumenttype: Skøde
Dato/løbenummer: 28.01.2000-2073-36

Adkomsthavere:

Navn: Ove Hansen

Cpr-nr.: 230171-****
Ejerandel: 1 / 1

Købesum:

Kontant købesum: 655.000 DKK
Købesum i alt: 655.000 DKK

Dato for overtagelse:

28.01.2000

Hæftelser

Dokument:

Dato/løbenummer: 22.01.2003-2496-36
Prioritet: 4
Dokumenttype: Realkreditpantebrev
Hovedstol: 1.132.000 DKK
Rente: 5

Kreditorer:

Navn: Nykredit Realkredit A/S
Cvr-nr.: 12719280

Tillægstekst:

Anmærkning
anm byrder

Dokument:

Dato/løbenummer: 05.02.2008-3708-36
Prioritet: 5
Dokumenttype: Ejerpantebrev
Hovedstol: 500.000 DKK
Rente: -

Konverteret til digital
pantebrev:

Nej

Kreditorer:

Navn: Ove Hansen
Cpr-nr.: 230171-****

Meddelelshavere:

Navn: Omega Auto ApS
Cvr-nr.: 26743966

Fuldmagtsbestemmelser:

Fuldmagtshaver:
Navn: Omega Auto ApS
Cvr-nr.: 26743966

Underpant:

Dato/løbenummer: 01.09.2009-0003480624
Prioritet: 1
Underpantsbeløb: 500.000 DKK
Underpanthavere: Omega Auto ApS
26743966

Afgiftspantebrev:

Dato/løbenummer: 05.01.2005-349-36
Prioritet: 6
Hovedstol: 150.000 DKK

Senest påtegnet:

Dato: 25.03.2024 12:48:55

Servitutter

Dokument:

Dato/løbenummer: 09.04.1906-914210-36
Prioritet: 1
Dokumenttype: Servitut

Tillægstekst:

Tillægstekst
Dok. om vej m.v.

Dokument:

Dato/løbenummer: 24.04.1997-11023-36
Prioritet: 2
Dokumenttype: Servitut

Senest påtegnet:

Dato: 07.02.2022 13:33:50

Også tinglyst på:

Antal: 6254

Akt nr: 36_R_190

Forsyningspligt:

Varme

Tillægstekst:Tillægstekst
Dok. om tilslutningspligt til fjernvarme.Påtegning tinglyst 07.02.2022
a779ca95-680a-47aa-bd54-3a909f2ee3f9**Dokument:**

Dato/løbenummer: 18.05.2001-9365-36

Prioritet: 3

Dokumenttype: Servitut

Tillægstekst:Tillægstekst
Fjernvarmedeklaration

SERVITUTTEN FINDES IKKE I AKTEN

Øvrige oplysninger

Ejendomsvurdering:

Ejendomsværdi: 2.595.000 DKK

Grundværdi: 1.135.000 DKK

Vurderingsdato: 02.01.2020

Kommunekode: 0479

Ejendomsnummer (BBR-nr.): 032130

Indskannet akt:

Akt nr: 36_B_596



EJENDOMS DATA RAPPORT

Graaesvej 19, 5700
Svendborg

Rapport købt 03/06 2026
Rapport færdig 04/06 2026

Den ved rapportbestillingen
oplyste tvangsauktionsdato:
08/07 2026

For ejendommen Graaesvej 19, 5700 Svendborg

Ejendommens adresse.....	Graaesvej 19, 5700 Svendborg
Kommune.....	Svendborg Kommune
Ejendomstype.....	Beboelse.
Ejerforhold.....	Privatpersoner eller interessentskab
Antal bestemte fast ejendomme.....	1
Antal matrikelnumre.....	1
Samlet grundareal.....	226 m ²
Samlet bebygget areal.....	84 m ²
Samlet boligareal.....	233 m ²
Samlet erhvervsareal.....	0 m ²

Omfattede bestemt fast ejendomme

5497788

Omfattede matrikelnumre

Matr.nr.: 286æ, Svendborg Markjorder

For nogle oplysninger i rapporten kan der være et lille overlap med ejendommens grænser, så det ser ud som om, oplysningerne er relevante for ejendommen. Vi har derfor udviklet et kort, hvor du nemt kan zoome ind og se præcist, hvordan oplysningerne ligger i forhold til ejendommen.

Kortet kan tilgås under [Mine ejendomsdataber rapporter](#) på Boligejer.dk.

Hvis du ser et lille overlap, kan det være noget, du kan se bort fra. Men hvis du ønsker mere klarhed, kan du altid kontakte de dataansvarlige for yderligere information.



EJENDOMS DATA RAPPORT

Graaesvej 19, 5700
Svendborg

Rapport købt 03/06 2026
Rapport færdig 04/06 2026

Den ved rapportbestillingen
oplyste tvangsauktionsdato:
08/07 2026

Indhold

30

Resumé	4
Dette afsnit indeholder alle svar i ejendomsrapporten.	
Bygninger	9
BBR-meddelelsen.....	9
Energimærkning.....	9
Tilstandsrapport.....	9
Elinstallationsrapport.....	10
Byggesag.....	11
Byggeskadeforsikring.....	11
Olietanke.....	12
Fredede bygninger.....	12
Bevaringsværdi.....	13
Flexboligtilladelse.....	14
Økonomi	15
Ejendoms- og grundværdi.....	15
Ejendomsskat.....	15
Statslig indefrysning af stigning i grundskyld og ejendomsværdiskat.....	17
Huslejenævns sager.....	18
Planer	20
Zonestatus.....	20
Lokalplaner.....	20
Landzonetilladelser.....	21
Kommuneplaner.....	21
Spildevandsplaner.....	24
Varmeplaner.....	26
Varmeforsyning.....	26
Vejforsyning.....	28
Vejdirektoratets projekter.....	28
Hovedstadsområdet transportkorridorer.....	29
Landsplandirektiv "Baltic Pipe".....	29
Landsplandirektiv "Udviklingsområder".....	30
Råstofplaner.....	31
Spildevand og drikkevand	32
Aktuelle afløbsforhold.....	32
Tilladelser vedr. spildevandsforhold på ejendommen.....	32
Påbud vedr. spildevandsforhold på ejendommen.....	32
Medlemskab af spildevandsforsyning.....	33
Aktuel vandforsyning.....	33
Påbud/dispensationer/anbefalinger vedr. vandindvindingsanlæg/-boringer på ejendommen.....	33
Grundvand - Drikkevandsinteresser.....	34
Grundvand - Følsomme indvindingsområder.....	34
Jordforurening	36
Jordforureningsattest.....	36
Kortlagt jordforurening.....	36
Områdeklassificering.....	37

Påbud iht. jordforureningsloven.....	37
Natur, skov og landbrug.....	39
Fredskov.....	39
Majoratsskov.....	39
Beskyttet natur.....	40
Internationale naturbeskyttelsesområder.....	41
Landbrugspligt.....	42
Fredede fortidsminder, bygge- og beskyttelseslinjer.....	43
Fredede fortidsminder og fortidsmindebeskyttelseslinjer.....	43
Beskyttede sten- og jorddiger.....	44
Skovbyggelinjer.....	44
Sø- og åbeskyttelseslinjer.....	45
Kirkebyggelinjer.....	45
Klitfredningslinje.....	46
Strandbeskyttelseslinje.....	46
Om ejendomsdatarapporten.....	48

Følgende bilag kan hentes:

- Tilstandsrapport_5497788_1414937
 - Tilstandsrapport_5497788_1499690
 - BBR-meddelelse - 5497788 - Svendborg Kommune
 - Raastofplanskort
 - Vejforsyningskort
 - Jordforureningsattest_5497788
-



EJENDOMS DATA RAPPORT

Graaesvej 19, 5700
Svendborg

Rapport købt 03/06 2026
Rapport færdig 04/06 2026

Den ved rapportbestillingen
oplyste tvangsauktionsdato:
08/07 2026

Resumé

32

Bygninger

BBR-meddelelsen

Findes der en BBR-meddelelse for ejendommen?..... Ja, se bilag
Oplysninger er indhentet d. 3. juni 2026

Energimærkning

Findes der en energimærkning for ejendommen?..... Ejendommen har ikke noget energimærke
Oplysninger er indhentet d. 4. juni 2026

Tilstandsrapport

Findes der en tilstandsrapport for ejendommen?..... Ja, se bilag
Oplysninger er indhentet d. 3. juni 2026

Bemærk: Tilstandsrapporten er kun tilgængelig for ejer og/eller fuldmagtshaver.

Elinstallationsrapport

Findes der en elinstallationsrapport for ejendommen?..... Nej
Oplysninger er indhentet d. 3. juni 2026

Bemærk: Elinstallationsrapport er kun tilgængelig for ejer og/eller fuldmagtshaver.

Byggesag

Er der igangværende byggesag for ejendommen?..... Nej
Oplysninger er indhentet d. 3. juni 2026

Bemærk: Visse byggesagstyper ikke registreres i BBR. Det kan f.eks. gælde byggesager vedr. tekniske anlæg (master, gylletanke m.v.) eller byggesager vedr. konstruktionsændringer i etageejendomme (gennembrydning af bærende vægge, udvendige altaner m.v.). Man skal også være opmærksom på, at byggesager, der ikke kræver ibrugtagningstilladelse, godt kan være afsluttet i BBR, selvom der stadig udestår nogle afsluttende dokumenter i sagen. Sådanne forhold vil ikke blive vist som verserende byggesag, men vil ofte være noteret på BBR-meddelelsen.

Byggeskadeforsikring

Er der bygninger på ejendommen, som er dækket af byggeskadeforsikring?..... Nej
Oplysninger er indhentet d. 3. juni 2026

Bemærk: Oplysninger vedr. byggeskadeforsikring er opdelt i oplysninger fra hhv. BBR og BSFS. Eventuelle eftersyns-, skades-, og bearbejdet eftersynsrapporter er kun tilgængelige for ejer og/eller fuldmagtshaver.

Olietanke

Er der registreret oplysninger om olietanke på ejendommen?..... Nej
Oplysninger er indhentet d. 3. juni 2026

Bemærkning: Olietankens registrering i BBR er ikke i sig selv en garanti for at tanken er lovlig. Der vises ikke oplysninger om tanke, der er fjernet fra ejendommen

Fredede bygninger

Er der registreret fredede bygninger på ejendommen?..... Nej
Oplysninger er indhentet d. 3. juni 2026

Bevaringsværdi

Er der angivet en bevaringsværdi for ejendommen?..... Ja
Oplysninger er indhentet d. 3. juni 2026

Bemærk: Hvis en bygning har en "Bevaringsværdi", er det ikke automatisk ensbetydende med, at den er udpeget som "Bevaringsværdig". Kontakt kommunen for at finde ud af om bygningen er udpeget som bevaringsværdig

Flexboligtilladelse

Er der registreret flexboliger på ejendommen?..... Nej
Oplysninger er indhentet d. 3. juni 2026

Økonomi

Ejendoms- og grundværdi

Hvad er ejendommens værdi ifølge den offentlige vurdering?..... 2.595.000 kr.

Oplysninger er indhentet d. 3. juni 2026

Bemærk: I Ejendomsdatarapporten vises kun de endelige vurderinger, være derfor opmærksom på, at dette kan afvige fra boligbeskatningsgrundlaget, som kan være på grundlag af foreløbige vurderinger. Fejl eller mangler i BBR-oplysninger har en stor betydning for beregning af ejendomsvurdering. Det er boligejerens ansvar at opdatere oplysningerne via: <https://ret.bbr.dk/>. Ydermere, skal man være opmærksom på ejendomsvurdering og kompensation i dødsbo. Hvis der findes en ny ejendomsvurdering af afdødes ejendom, kan den bruges i dødsboet. Læs mere på <https://www.vurderingsportalen.dk/ejerbolig/ejendomsvurdering/emner-vejledning-og-frister/ejendomsvurdering-og-kompensation-i-doedsbo>.

Ejendomsskat

Hvad er ejendomsskatten?..... Oplysninger hentet. Se detaljeret besvarelse.

Oplysninger er indhentet d. 3. juni 2026

Bemærk: Indefrosne grundskyldstigninger og efterreguleringer vedr. grundskyld for årene indtil 2024, forfalden gæld til kommunen for 2024 og oplysninger om ejendomsbidrag kan pt. kun erhverves via <https://www.borger.dk/> eller ved henvendelse til kommunen. Beskatningsgrundlagene for ejendomsskatter kan både være på baggrund af en endelig og en foreløbig vurdering. Stigningsbegrænsning for grundskyld for 2024 og fremadrettet fremgår ikke af i Ejendomsdatarapporten.

Statslig indefrysning af stigning i grundskyld og ejendomsværdiskat

Er der statslig indefrysning på ejendommen?..... Nej

Oplysninger er indhentet d. 3. juni 2026

Bemærk: Ejendomsdatarapporten indeholder kun statslige indefrysningsslån, som har panteret på ejendommen. Eventuelle tillægsslån bliver først en del af indefrysningssbeløbet i Ejendomsdatarapporten, når disse har fået panteret på ejendommen.

Huslejenævnsager

Er der registreret én eller flere huslejenævnsager eller ankenævnsager for ejendommen?..... Ja

Oplysninger er indhentet d. 3. juni 2026

Bemærk: Databasen for Huslejenævnsager er pt. ikke fuldt opdateret for alle kommuners vedkommende. Se <https://www.huslejenaevn.dk/kommuneerklæringer> for en liste over kommuner, der har bekræftet at have overført alle sager fra og med en angivet dato. Hvis kommunen fremgår af listen, er svaret i Ejendomsrapporten reviderende, jf. kommunens svar. Ellers anbefales det at kontakte kommunen for at få opdateret information.

Planer

Zonestatus

Hvilken zonestatus er registreret for ejendommen?..... Byzone

Oplysninger er indhentet d. 3. juni 2026

Lokalplaner

Foreligger der lokalplaner eller lokalplanforslag for ejendommen?..... Nej

Oplysninger er indhentet d. 3. juni 2026

Bemærk: Anvendelses- og delområdespecifikke oplysninger for lokalplaner kan læses i plandokumentet for lokalplanen.

Landzonetilladelser

Er der givet en landzonetilladelse til ejendommen?..... Nej

Oplysninger er indhentet d. 3. juni 2026

Kommuneplaner

Foreligger der kommuneplaner eller kommuneplanforslag for ejendommen?..... Ja

Oplysninger er indhentet d. 3. juni 2026

Bemærk: Anvendelsesspecifikke oplysninger for kommuneplanrammer kan læses i plandokumentet for kommuneplanrammen.

Spildevandsplaner

Er ejendommen beliggende indenfor en spildevandsplan?..... Ja

Oplysninger er indhentet d. 3. juni 2026

Bemærk: Kloaktyper omtalt i planer er ikke nødvendigvis den samme som de aktuelle afløbsforhold på ejendommen.

Varmeplaner

Foreligger der varmeplaner for ejendommen?.....34Nej
Oplysninger er indhentet d. 3. juni 2026

Varmeforsyning

Er der mulighed for kollektiv varmforsyning eller er der forsyningsforbud?..... Ja
Oplysninger er indhentet d. 3. juni 2026
Bemærk, at oplysningen er opdelt i hhv. Forsyningsområde, Område med forsyningsforbud samt Område med tilslutningspligt. Aktuell varmforsyning kan ses af BBR meddelelsen.

Vejforsyning

Hvad er vejstatus for vejene i området omkring ejendommen?..... Se bilag
Oplysninger er indhentet d. 3. juni 2026

Vejdirektoratets projekter

Er ejendommen beliggende nær Vejdirektoratets projekter?..... Nej
Oplysninger er indhentet d. 3. juni 2026

Hovedstadsområdets transportkorridorer

Er ejendommen helt eller delvist beliggende indenfor hovedstadsområdets transportkorridorer?..... Nej
Oplysninger er indhentet d. 3. juni 2026

Landsplandirektiv "Baltic Pipe"

Er ejendommen helt eller delvist beliggende indenfor arealreservationen for Baltic Pipe?..... Nej
Oplysninger er indhentet d. 3. juni 2026

Landsplandirektiv "Udviklingsområder"

Er ejendommen helt eller delvist beliggende indenfor et udviklingsområde?..... Nej
Oplysninger er indhentet d. 3. juni 2026

Råstofplaner

Er ejendommen beliggende i et råstofområde?..... Nej
Oplysninger er indhentet d. 3. juni 2026
Bemærk: Graveområder, interesseområder og arealer med anmeldte rettigheder skal som udgangspunkt friholdes for aktiviteter, som varigt kan forhindre eller besværliggøre senere råstofindvinding.

Spildevand og drikkevand

Aktuelle afløbsforhold

Er der aktuelle afløbsforhold registreret for ejendommen?..... Ja
Oplysninger er indhentet d. 3. juni 2026

Tilladelser vedr. spildevandsforhold på ejendommen

Er der registreret tilladelser vedr. spildevandsforhold på ejendommen?..... Nej
Oplysninger er indhentet d. 3. juni 2026

Påbud vedr. spildevandsforhold på ejendommen

Er der registreret påbud vedr. spildevandsforhold på ejendommen?..... Nej
Oplysninger er indhentet d. 3. juni 2026

Medlemskab af spildevandsforsyning

Er der registreret medlemskab af spildevandsforsyningssselskab på ejendommen?..... Nej
Oplysninger er indhentet d. 3. juni 2026

Aktuel vandforsyning

Er der aktuel vandforsyning registreret for ejendommen?..... Ja
Oplysninger er indhentet d. 3. juni 2026

Påbud/dispensationer/anbefalinger vedr. vandindvindingsanlæg/-boringer på ejendommen

Findes der på ejendommen vandindvindingsanlæg/-boringer, hvortil der er udstedt påbud eller givet kogeanbefaling?..... Nej

Grundvand - Drikkevandsinteresser

Er ejendommen beliggende i et område med drikkevandsinteresser?..... Ja
 Oplysninger er indhentet d. 3. juni 2026

Grundvand - Følsomme indvindingsområder

Er ejendommen beliggende i et følsomt indvindingsområde?..... Ja
 Oplysninger er indhentet d. 3. juni 2026

Jordforurening**Jordforureningsattest**

Findes der jordforureningsattest for ejendommen?..... Ja, se bilag
 Oplysninger er indhentet d. 3. juni 2026

Kortlagt jordforurening

Er der kortlagt jordforurening for ejendommen?..... Nej
 Oplysninger er indhentet d. 3. juni 2026

Områdeklassificering

Er ejendommen beliggende i et område klassificeret som er lettere forurenet?..... Ja
 Oplysninger er indhentet d. 3. juni 2026

Påbud iht. jordforureningsloven

Er der på ejendommen registreret påbud iht. jordforureningsloven i arealinformationssystemet (DAI)?..... Nej
 Oplysninger er indhentet d. 3. juni 2026

Natur, skov og landbrug**Fredskov**

Er ejendommen pålagt fredskovspligt?..... Nej
 Oplysninger er indhentet d. 3. juni 2026

Majoratsskov

Er der noteret majoratsskov på ejendommen?..... Nej
 Oplysninger er indhentet d. 3. juni 2026

Beskyttet natur

Er der beskyttede naturtyper eller beskyttede vandløb på ejendommen?..... Nej
 Oplysninger er indhentet d. 3. juni 2026
 Bemærk, at oplysningen er opdelt i hhv. "Beskyttede naturtyper" og "Beskyttede vandløb".

Internationale naturbeskyttelsesområder

Er der arealer, der er udpeget som internationalt naturbeskyttelsesområde på ejendommen?..... Nej
 Oplysninger er indhentet d. 3. juni 2026
 Internationale naturbeskyttelsesområder består af hhv. Fuglebeskyttelsesområder, Habitatområder samt Ramsarområder.

Landbrugspligt

Er ejendommen pålagt landbrugspligt?..... Nej
 Oplysninger er indhentet d. 3. juni 2026

Fredede fortidsminder, bygge- og beskyttelseslinjer**Fredede fortidsminder og fortidsmindebeskyttelseslinjer**

Er der registreret fredede fortidsminder/fortidsmindebeskyttelseslinjer på ejendommen?.....~~30~~Nej
Oplysninger er indhentet d. 3. juni 2026

Beskyttede sten- og jorddiger

Er der beskyttede sten- eller jorddiger på ejendommen?..... Nej
Oplysninger er indhentet d. 3. juni 2026
Bemærk: Oplysningen er vejledende og må derfor ikke anvendes til at afgøre, om der er beskyttede diger i et område.

Skovbyggelinjer

Er ejendommen beliggende indenfor en skovbyggelinje?..... Ja
Oplysninger er indhentet d. 3. juni 2026
Bemærk: Byggelinjen kan enten være registreret som gældende eller ophævet.

Sø- og åbeskyttelseslinjer

Er ejendommen beliggende indenfor en sø- eller åbeskyttelseslinje?..... Nej
Oplysninger er indhentet d. 3. juni 2026
Bemærk, at oplysningen er opdelt i hhv. Søbeskyttelseslinjer og Åbeskyttelseslinjer.

Kirkebyggelinjer

Er ejendommen beliggende indenfor en kirkebyggelinje?..... Nej
Oplysninger er indhentet d. 3. juni 2026

Klitfredningslinje

Er ejendommen beliggende indenfor en klitfredningslinje?..... Nej
Oplysninger er indhentet d. 3. juni 2026

Strandbeskyttelseslinje

Er ejendommen beliggende indenfor en strandbeskyttelseslinje?..... Nej
Oplysninger er indhentet d. 3. juni 2026



EJENDOMS DATA RAPPORT

Graaesvej 19, 5700
Svendborg

Rapport købt 03/06 2026

Rapport færdig 04/06 2026

Den ved rapportbestillingen
oplyste tvangsauktionsdato:
08/07 2026

Bygninger

37

BBR-meddelelsen

Findes der en BBR-meddelelse for ejendommen?..... Ja, se bilag

BBR-meddelelsen viser de oplysninger, kommunen har registreret om en ejendom i Bygnings- og Boligregisteret (BBR). Oplysningerne på BBR-meddelelsen er et udtryk for de faktiske forhold på ejendommen, også selvom de ikke nødvendigvis er lovlige. Ansvar for oplysningernes rigtighed på BBR-meddelelsen ligger hos ejeren af ejendommen.

BBR-meddelelsen

BBR-meddelelsen viser de oplysninger, kommunen har registreret om en ejendom i Bygnings- og Boligregisteret (BBR). Oplysningerne på BBR-meddelelsen dækker bl.a. areal, beliggenhed, anvendelse, installationer, vand- og afløbsforhold og ydervægs- og tagdækningsmaterialer. Oplysningerne i BBR-meddelelsen skal afspejle de faktiske forhold på ejendommen - også selvom de ikke nødvendigvis er lovlige. Ansvar for at oplysningerne på BBR-meddelelsen er korrekte, ligger hos ejeren.

Oplysninger er indhentet d. 3. juni 2026

BBR meddelelse..... Se bilag BBR-meddelelse - 5497788 - Svendborg Kommune

Berører følgende BFE-numre/matrikelnumre
BFE-nummer 5497788

Kontaktoplysninger

Administrativ myndighed..... Kommunen

Energimærkning

Findes der en energimærkning for ejendommen?..... Ejendommen har ikke noget energimærke

Et energimærke er en vurdering af en bygnings energimæssige tilstand. En bolig, der sælges, skal have et gyldigt energimærke udarbejdet af en energikonsulent.

Energimærkning

Et energimærke er en vurdering af en bygnings energimæssige tilstand. En bolig, der sælges, skal have et gyldigt energimærke udarbejdet af en energikonsulent jf. bekendtgørelse om energimærkning af bygninger.

Kontaktoplysninger

Administrativ myndighed..... Energistyrelsen

Adresse..... Carsten Niebuhrs Gade 43, 1577 København V

Telefonnummer..... 33926700

Email..... emo-info@ens.dk

Web..... <https://ens.dk/ansvarsomraader/energimaerkning-af-bygninger>

Tilstandsrapport

Findes der en tilstandsrapport for ejendommen?..... Ja, se bilag

En tilstandsrapport er resultatet af en bygningsgennemgang foretaget af en beskikket bygnings-sagkyndig. 38
Tilstandsrapporten er en samlet skriftlig vurdering af en boligs synlige skader og tegn på skader.

Bemærk: Tilstandsrapporten er kun tilgængelig for ejer og/eller fuldmagtshaver.

Tilstandsrapport

En tilstandsrapport er resultatet af en bygningsgennemgang foretaget af en beskikket bygnings-sagkyndig. Tilstandsrapporten er en samlet skriftlig vurdering af en boligs synlige skader og tegn på skader. Den bygnings-sagkyndige sammenligner boligen med andre boliger af samme type og alder - ikke et nyt hus. Udover tilstandsrapporten skal sælger for at anvende huseftersynsordningen have en autoriseret elinstallatørvirksomhed til at udarbejde en elinstallationsrapport med resultatet af en gennemgang af boligens elinstallationer. Se punktet Elinstallationsrapport. Huseftersynsordningen er frivillig, men en forudsætning for, at sælger kan undgå at hæfte for skjulte skader ved boligen, og at køber kan tegne en ejerskifteforsikring.

Oplysninger er indhentet d. 3. juni 2026

Tilstandsrapport - 1499690

Løbenummer..... H459546

Tilstandsrapport..... Se bilag Tilstandsrapport_5497788_1499690

Berører følgende BFE-numre/matrikelnumre
BFE-nummer 5497788

Tilstandsrapport - 1414937

Løbenummer..... H305244

Tilstandsrapport..... Se bilag Tilstandsrapport_5497788_1414937

Berører følgende BFE-numre/matrikelnumre
BFE-nummer 5497788

Kontaktoplysninger

Administrativ myndighed..... Erhvervsstyrelsen

Adresse..... Esbjerg Brygge 30, 6700 Esbjerg

Telefonnummer..... 33732000

Email..... mo@erst.dk

Web..... <https://www.sik.dk/>

Elinstallationsrapport

Findes der en elinstallationsrapport for ejendommen?..... Nej

En elinstallationsrapport er resultatet af en autoriseret elinstallatørvirksomheds gennemgang af bygningens elinstallationer under huseftersynsordningen. Rapporten giver en professionel og objektiv gennemgang af elinstallationernes tilstand.

Bemærk: Elinstallationsrapport er kun tilgængelig for ejer og/eller fuldmagtshaver.

Elinstallationsrapport

En elinstallationsrapport indeholder resultatet af gennemgangen af bygningens el-installationer. Ved gennemgangen vurderes elinstallationernes funktionsdygtighed og hvorvidt de opfylder de krav, som var gældende, da de blev udført eller ændret. Udover elinstallationsrapporten skal sælger for at anvende huseftersynsordningen have en bygnings-sagkyndig til at udarbejde en tilstandsrapport med resultatet af en gennemgang af bygningernes synlige skader og tegn på skader. Se Tilstandsrapport. Huseftersynsordningen er frivillig, men er en forudsætning for at sælger kan undgå at hæfte for skjulte skader ved boligen, og for at køber kan tegne en ejerskifteforsikring.

Kontaktoplysninger

Administrativ myndighed..... Erhvervsstyrelsen

Adresse..... Esbjerg Brygge 30, 6700 Esbjerg

Byggesag

Er der igangværende byggesag for ejendommen?..... Nej

En byggesag vedrører nybyggeri, til/ombygning, ændret anvendelse eller nedrivning (hel eller delvis). Kommunen registrerer oplysninger om byggesagen i Bygnings- og Boligregistret (BBR), fx om byggeriets omfang, anmeldelse/ansøgning, tilladelser, påbegyndelse og fuldførelse. Visse byggesagstyper registreres ikke i BBR.

Bemærk: Visse byggesagstyper ikke registreres i BBR. Det kan f.eks. gælde byggesager vedr. tekniske anlæg (master, gylletanke m.v.) eller byggesager vedr. konstruktionsændringer i etageejendomme (gennembrydning af bærende vægge, udvendige altaner m.v.). Man skal også være opmærksom på, at byggesager, der ikke kræver ibrugtagningstilladelse, godt kan være afsluttet i BBR, selvom der stadig udestår nogle afsluttende dokumenter i sagen. Sådanne forhold vil ikke blive vist som verserende byggesag, men vil ofte være noteret på BBR-meddelelsen.

Byggesag

En byggesag vedrører byggeri, herunder tilbygninger, væsentlige ombygninger, væsentlige anvendelsesændringer, lovliggørelse eller nedrivning (hel eller delvis). Et byggearbejde må ikke påbegyndes uden byggetilladelse fra kommunen, som er bygningsmyndighed. I mindre byggesager er der ikke krav om byggetilladelse, under forudsætning af, at bygningsreglementet overholdes. Med bygningsreglementet BR18, skal kommunerne ikke længere påse de tekniske krav for byggeriet i byggesagsbehandling, men der er forsat krav om byggetilladelse. Den tekniske byggesagsbehandling for byggeri der er omfattet af certificeringsordningen dvs. mere komplekst byggeri i relation til konstruktioner og brand skal herefter dokumenteres af certificerede rådgivere. For andre tekniske krav i bygningsreglementet skal kommunerne gennemføre en efterfølgende stikprøvekontrol i den dokumentation, som indsendes i forbindelse med ibrugtagningstilladelsen.

Kontaktoplysninger

Administrativ myndighed..... Kommunen

Byggeskadeforsikring

Er der bygninger på ejendommen, som er dækket af byggeskadeforsikring?..... Nej

Siden 1. april 2008 har professionelle bygherrer været forpligtet til at tegne en byggeskadeforsikring i forbindelse med nybyggeri af private helårsboliger. Forsikringspligten gælder fra 1. juli 2012 i nogle tilfælde også, når der etableres nye boligenheder i eksisterende byggeri. Hvis ejendommen er omfattet af byggeskadeforsikring, vil der være en eftersynsrapport for hhv. 1-års og 5-års eftersyn.

Bemærk: Oplysninger vedr. byggeskadeforsikring er opdelt i oplysninger fra hhv. BBR og BSFS. Eventuelle eftersyns-, skades-, og bearbejdet eftersynsrapporter er kun tilgængelige for ejer og/eller fuldmagtshaver.

Byggeskadeforsikring BBR

Her kan der ses detaljerede oplysninger vedr. en eventuel byggeskadeforsikring. Hvis der er byggeskadeforsikring for en bygning, vil eventuelle eftersynsrapporter kunne ses under "Byggeskadeforsikring BSFS". Byggeskadeforsikringsordningen gælder for alle.

Oplysninger er indhentet d. 3. juni 2026

Bygning 1

Er det registreret i BBR, at bygningen er dækket af byggeskadeforsikring?..... Nej

Berører følgende BFE-numre/matrikelnumre
BFE-nummer 5497788

Kontaktoplysninger

Administrativ myndighed..... Kommunen

Byggeskadeforsikring BSFS

Her kan der ses eventuelle eftersynsrapporter for eftersyn, som er udført efter hhv. 1 år og 5 år, hvis der er byggeskadeforsikring for ejendommen. Eftersynsrapporterne vises dog kun for ejer eller fuldmagtshaver. Under "Byggeskadeforsikring BBR" kan der ses yderligere oplysninger vedr. forsikringen.

Oplysninger er indhentet d. 3. juni 2026

Er det registreret i BSFS, at der er byggeskadeforsikring for bygningen?..... Nej

Status..... Ingen byggeskadeforsikring registreret.

Berører følgende BFE-numre/matrikelnumre
BFE-nummer 5497788

Kontaktoplysninger

Administrativ myndighed..... Kommunen

Olietanke

Er der registreret oplysninger om olietanke på ejendommen?..... Nej

Kommunen registrerer oplysninger om olietanke i Bygnings- og boligregisteret (BBR). Oplysningerne stammer typisk fra den af ejer eller bruger indsendte tankattest. Det bemærkes at olietankens registrering i BBR ikke i sig selv er en garanti for at tanken er lovlig. Der vises ikke oplysninger om tanke, der er fjernet fra ejendommen.

Bemærkning: Olietankens registrering i BBR er ikke i sig selv en garanti for at tanken er lovlig. Der vises ikke oplysninger om tanke, der er fjernet fra ejendommen

Olietanke

For enhver olietank på en ejendom, skal der indberettes oplysninger til kommunen. Dette gælder uanset om tanken/tankene er i brug eller om de er sløjfede. Når en olietank sløjfes, kan den enten forblive på stedet eller fjernes. Der er fastsat regler om hvornår en olietank skal sløjfes, herunder sløjfningsterminer for forskellige typer af tanke samt regler for hvordan en olietank skal sløjfes.

Olietankene vil typisk være registreret med oplysning om fabrikations og etableringsår, en række tekniske data samt oplysning om evt. reovering og/eller sløjfning. Oplysningerne registreres i Bygnings- og boligregisteret (BBR) og stammer typisk fra den af ejer eller bruger indsendte tankattest. Det bemærkes at olietankens registrering i BBR ikke i sig selv er en garanti for at tanken er lovlig. Der vises ikke oplysninger om tanke, der er fjernet fra ejendommen. Andre detaljerede oplysninger om olietankene fremgår også i BBR-meddelelsen.

Kontaktoplysninger

Administrativ myndighed..... Kommunen

Fredede bygninger

Er der registreret fredede bygninger på ejendommen?..... Nej

Der er ca. 7.100 fredede bygninger i Danmark. Det er bygninger, som har væsentlig kulturhistorisk og/eller arkitektonisk værdi. Alle fredede bygninger er fredet både udvendigt og indvendigt, og der skal søges om tilladelse hos Slots- og Kulturstyrelsen til alle bygningsarbejder, som går ud over almindelig vedligeholdelse.

Fredede bygninger

Der er ca. 7.100 fredede bygninger i Danmark. Størstedelen af dem er privatejede. Ejeren af en fredet ejendom har pligt til at holde bygningen i forsvarlig stand. Det betyder, at fredningsværdierne skal opretholdes, og at taget, ydervæggene, dørene og vinduerne som minimum skal være tætte og i orden. Alle fredede bygninger er fredet både ind- og udvendigt. Når en bygning er fredet skal der søges om tilladelse hos Slots- og Kulturstyrelsen til alle bygningsarbejder, der går ud over almindelig vedligeholdelse. Både små og store ændringer kræver tilladelse. Lige fra en tagomlægning eller flytning af en skillevæg, til opsætning af et skilt på facaden.

Undtaget er dog de typer af bygningsarbejder, som fremgår af "Underretningsbekendtgørelsen" nr. 1588 af 28. juni 2021.

Der ydes ikke erstatning i forbindelse med bygningsfredning, men fredede bygninger er omfattet af flere direkte og indirekte støtteordninger.

Registreringen af de fredede bygninger er Slots- og Kulturstyrelsens ansvar, og den finder sted i henhold til lov om bygningsfredning og bevaring af bygninger samt bymiljøer.

Kontaktoplysninger

Administrativ myndighed..... Slots- og Kulturstyrelsen
 Adresse..... Hammerichsgade 14, DK-1611, 1611 København
 Telefonnummer..... 33954200
 Email..... post@slks.dk
 Web..... <http://slks.dk>

Bevaringsværdi

Er der angivet en bevaringsværdi for ejendommen?..... Ja

I Slots- og Kulturstyrelsens register "Fredede og Bevaringsværdige Bygninger" (FBB) er der p.t. knap 360.000 bygninger, hvis bevaringsværdi er blevet vurderet på baggrund af arkitektur, kulturhistorie, miljømæssig påvirkning, originalitet og tilstand. Vurderingen gælder alene bygningernes ydre.

En del af disse bygninger er udpeget som bevaringsværdige i kommuneplanen eller i en lokalplan efter planlovens og bygningsfredningslovens regler. Det betyder, at der vil være begrænsninger på mulighederne for at rive bygningen ned (kommuneplanen) og evt. også på mulighederne for at ændre bygningens ydre (lokalplan).

Bemærk: Hvis en bygning har en "Bevaringsværdi", er det ikke automatisk ensbetydende med, at den er udpeget som "Bevaringsværdig". Kontakt kommunen for at finde ud af om bygningen er udpeget som bevaringsværdig

Bevaringsværdi

I Slots- og Kulturstyrelsens register "Fredede og Bevaringsværdige Bygninger" (FBB) er der p.t. knap 360.000 bygninger, hvis bevaringsværdi er blevet vurderet på baggrund af arkitektur, kulturhistorie, miljømæssig påvirkning, originalitet og tilstand. Hvert af disse forhold vurderes på en skala fra 1-9 og sammenfattes til en samlet bevaringsværdi for bygningen. Vurderingen af bevaringsværdien bygger på et helhedsindtryk af bygningens kvalitet og tilstand. Værdierne 1-3 regnes for en høj værdi, 4-6 for middel værdi og 7-9 for lav værdi. Når der sker ændringer med bygningen, kan karaktererne ændre sig, og der bliver muligvis behov for at korrigere bevaringsværdien.

En del af disse bygninger med bevaringsværdi er udpeget som bevaringsværdige i kommuneplanen eller i en lokalplan efter planlovens og bygningsfredningslovens regler. Det betyder, at der vil være begrænsninger på mulighederne for at rive bygningen ned (kommuneplanen) og evt. også på mulighederne for at ændre bygningens ydre (lokalplan). Kontakt kommunen for at finde ud af om bygningen er udpeget som bevaringsværdig.

Oplysninger er indhentet d. 3. juni 2026

Bygning 479-5497788-1

Bevaringsværdi..... 4
 Bygningsadresse..... Graaesvej 19
 Bygningens nummer i BBR..... 479-5497788-1
 Link til bygningen i FBB..... <https://www.kulturarv.dk/fbb/bygningvis.pub?bygning=12011893>
 Berører følgende BFE-numre/matrikelnumre
 BFE-nummer 5497788

Kontaktoplysninger

Administrativ myndighed..... Kommunen

Flexboligtilladelse

Er der registreret flexboliger på ejendommen?..... Nej

En flexboligtilladelse udstedes af kommunen. En flexboligtilladelse giver ejeren af en helårsbolig mulighed for at benytte sin helårsbolig som ferie- og fritidsbolig, med ret til senere at vende tilbage til at benytte boligen til helårsbeboelse uden krav om landzonetilladelse.

Flexboligtilladelse

Flexboliger er en mulighed for at tage eksisterende helårsboliger i brug som fritidsboliger og efterfølgende kunne genoptage anvendelse som helårsbolig. Siden 2013 har kommunerne kunne tildele en flexboligtilladelse gennem flexboligordningen, for at modvirke at flere huse står tomme og eksempelvis forfalder i landområdet, hvor befolkningstallet har været faldende. Som ejer eller som potentiel køber af en helårsbolig kan man derfor ansøge kommune om at benytte sin helårsbolig som ferie- og fritidsbolig, med ret til senere at vende tilbage at benytte boligen til helårsbeboelse uden krav om landzonetilladelse. Det er kun helårsboliger, der kan få flexboligstatus.

Oplysninger er indhentet d. 3. juni 2026

Er det noteret, at der er registreret flexboliger på bestemt fast ejendom?..... Nej

Berører følgende BFE-numre/matrikelnumre
BFE-nummer 5497788

Kontaktoplysninger

Administrativ myndighed..... Kommunen



EJENDOMS DATA RAPPORT

Graaesvej 19, 5700
Svendborg

Rapport købt 03/06 2026
Rapport færdig 04/06 2026

Den ved rapportbestillingen
oplyste tvangsauktionsdato:
08/07 2026

Økonomi

43

Ejendoms- og grundværdi

Hvad er ejendommens værdi ifølge den offentlige vurdering?..... 2.595.000 kr.

Ved vurderingen af en ejendom fastsættes den forventelige kontantværdi i fri handel for en ejendom af den pågældende kategori, under hensyn til alder, størrelse, beliggenhed og øvrige karakteristika. Vurderingen kan afvige fra en faktisk konstateret handelspris for ejendommen. Vurderingen foretages på grundlag af de priser i fri handel, der er konstateret for sammenlignelige ejendomme (reference ejendomme) og for den pågældende ejendom selv på vurderingstidspunktet. Vurderingen foretages også på baggrund af øvrige markedsindikatorer af væsentlig betydning for vurderingen. Ejendoms- og grundværdien danner grundlaget for de statslige og kommunale ejendomsskatter.

Bemærk: I Ejendomsdatarapporten vises kun de endelige vurderinger, være derfor opmærksom på, at dette kan afvige fra boligbeskatningsgrundlaget, som kan være på grundlag af foreløbige vurderinger. Fejl eller mangler i BBR-oplysninger har en stor betydning for beregning af ejendomsvurdering. Det er bolig ejerens ansvar at opdatere oplysningerne via. <https://ret.bbr.dk/>. Ydermere, skal man være opmærksom på ejendomsvurdering og kompensation i dødsbo. Hvis der findes en ny ejendomsvurdering af afdødes ejendom, kan den bruges i dødsboet. Læs mere på <https://www.vurderingsportalen.dk/ejebolig/ejendomsvurdering/emner-vejledninger-og-frister/ejendomsvurdering-og-kompensation-i-doedsbo>.

Ejendoms- og grundværdi

Vurderingsstyrelsen fastsætter ejendoms- og grundværdi for alle ejendomme, der er omfattet af offentlig vurdering. Alle ejendomme har som udgangspunkt vurderingstermin hvert andet år; ejerboliger på nær særlige ejerboliger vurderes i lige år mens erhvervs-, landbrugs- og skovejendomme samt andels- og lejerboliger vurderes i ulige år. Dog kan en ejendom også vurderes i mellem-året, hvis der er sket væsentlige ændringer. Vurderingen af ejerboliger sker ud fra Ejendomsvurderingsloven, hvor ejendoms- og grundværdi overordnet fastsættes til den kontantværdi, som en ejendom forventelig kan opnå i fri handel, under hensyntagen til alder, størrelse, beliggenhed og øvrige karakteristika. Den fastsatte værdi er ikke den eksakte handelspris for en ejendom, men svarer til et gennemsnitligt prisniveau ved nyere salg af sammenlignelige ejendomme i nærområdet, justeret for særlige karakteristika ved den vurderede ejendom og omgivelserne. Ejendomsværdi er værdien af ejendommen som helhed, dvs. den samlede værdi af grundareal og de bygninger, der er opført på grundarealet. Ejendomsværdien ansættes ud fra ejendommens størrelse, fremtræden og prisforholdene på vurderingstidspunktet. Grundværdi er værdien af grunden i ubebygget stand (dog inklusive værdien af eventuelt byggemodningsarbejde) under forudsætning om, at grunden vil blive anvendt og udnyttet bedst muligt i økonomisk henseende. Ejendoms- og grundværdien danner grundlaget for de statslige og kommunale ejendomsskatter, som opkræves efter Ejendomsskatteoven.

Oplysninger er indhentet d. 3. juni 2026

Vurderingsår.....	2020 år
Dato for seneste vurdering eller ændring.....	02-01-2020
Ejendomsværdi.....	2.595.000 kr.
Grundværdi.....	1.135.000 kr.
Fradrag.....	0 kr.
Stuehus grundværdi.....	0 kr.
Stuehusværdi.....	0 kr.

Kontaktoplysninger

Administrativ myndighed.....	Vurderingsstyrelsen
Adresse.....	Nykøbingvej 76, Bygning 45, 4990 Saksøbing
Telefonnummer.....	72221616
Web.....	https://vurderingsportalen.dk/kontakt

Ejendomsskat

Hvad er ejendomsskatten?..... Oplysninger hentet. Se detaljeret besvarelse.

Læs mere om de nye boligskatter på <https://www.vurderingsportalen.dk/ejebolig/boligskat/nye-regler-fra-2024/>.

Bemærk: Indefrosne grundskyldstigninger og efterreguleringer vedr. grundskyld for årene indtil 2024, forfalden gæld til kommunen for 2024 og oplysninger om ejendomsbidrag kan pt. kun erhverves via <https://www.borger.dk/> eller ved henvendelse til kommunen. Beskatningsgrundlagene for ejendomsskatter kan både være på baggrund af en endelig og en foreløbig vurdering. Stigningsbegrænsning for grundskyld for 2024 og fremadrettet fremgår ikke af i Ejendomsdatarapporten.

Ejendomsskat

Ejere af ejerboliger betaler som udgangspunkt to typer af ejendomsskat: Ejendomsværdiskat og grundskyld. Hvis ejendommen er kategoriseret som en landbrugs- eller skovejendom, og ejer benytter en bolig på grunden, skal der betales grundskyld – både for boligens grund, produktionsjorden og den øvrige jord (fx jord med andet erhvervsmæssigt formål) samt ejendomsværdiskat for helårsboligen (med bopæl) og/eller et sommerhus med tilhørende grund.

For erhvervsejendomme findes også to typer af ejendomsskatter; grundskyld og evt. dækningsafgift. Benytter ejer en bolig på grunden, betales endvidere ejendomsværdiskat heraf.

Ejendomsskatterne for alle ejendoms-kategorierne beregnes som udgangspunkt på baggrund af ejendoms- og grundværdi(er) iht. den seneste offentlige ejendomsvurdering fratrukket 20 % efter forsigtighedsprincippet, der dog ikke gælder ved produktionsjord. For nogle ejendomme beskattes med eventuel stigningsbegrænsning på grundskyld. Der kan tillige være individuelle fradrag i ejendomsskatterne, der bortfalder ved ejerskifte, herunder en eventuel skatterabat beregnet ved overgangen til nuværende beskatningsregler for 2024 og frem. Ejendomsskatterne bliver for størstedelen af ejendomme opkrævet via Forskudsopgørelsen/Årsopgørelsen. Juridiske ejere af ejendomme og andre særlige segmenter betaler i stedet/også ejendomsskatter over Skattekontoen.

Hvis ejendomsvurderingen for en ejerbolig – og dermed boligskatterne – stiger fra 2024, kan boligejere indefryse stigningerne med et lån med renter, som kan til- og fravælges via forskudsopgørelsen. Pensionister kan herudover optage et lån med renter til betaling af deres grundskyld.

Læs mere om:

de nye boligskatteregler på <https://www.vurderingsportalen.dk/ejebolig/boligskat/nye-regler-fra-2024/>
boligskat ved ejendomshandel på <https://www.vurderingsportalen.dk/ejebolig/boligskat/koeb-og-salg/>
indefrysningsslån på <https://www.vurderingsportalen.dk/ejebolig/boligskat/indefrysningsslaan/>
pensionistlån <https://www.vurderingsportalen.dk/ejebolig/boligskat/pensionistlaan/>
eller ejendomsskat for erhvervsejendomme herunder om moderniseret stigningsbegrænsning på <https://www.vurderingsportalen.dk/erhverv/beskatning/grundskyld/>

Hvis du har spørgsmål til ejendomsvurdering eller ejendomsskatter, skal du kontakte Vurderingsstyrelsen. Se kontaktoplysninger nedenfor.

Bemærk: Hvis vurderingstype er "Foreløbig", er den angivne beskatning forventeligt også, og beskatningen vil senere blive efterreguleret.

Oplysninger er indhentet d. 3. juni 2026

Vurderingsejendom - Svendborg Kommune

BFE-nr..... 5497788
VurderingsejendomID..... 1065314
Vurderingsår..... 2025
Vurderingsoprettelsesdato..... 01-01-2025
Vurderingskategori..... Ejerbolig til vurdering i lige aar
Vurderingsunderkategori..... Ejendom til helaarsbeboelse i lige aar
Vurderingstype..... Foreløbig
Indkomstår..... 2026

Berører følgende BFE-numre/matrikelnumre
BFE-nummer 5497788

Ejendomsværdiskat

Kan på nuværende tidspunkt kun fremsøges via forskudsopgørelsen.

Berører følgende BFE-numre/matrikelnumre
BFE-nummer 5497788

Grundskyld for grund, der ikke er land- og skovejendom - Svendborg Kommune

Beskatningsgrundlag.....	785.600 kr.
Kommunepromille.....	8,8 ‰
Beløb.....	6.913,28 kr.
Berører følgende BFE-numre/matrikelnumre BFE-nummer 5497788	

Kontaktoplysninger

Administrativ myndighed.....	Vurderingsstyrelsen
Adresse.....	Ny Østergade 9-11, 4000 Roskilde
Telefonnummer.....	72221616
Web.....	https://vurderingsportalen.dk/kontakt

Statslig indefrysning af stigning i grundskyld og ejendomsværdiskat

Er der statslig indefrysning på ejendommen?..... Nej

Hvis boligejerens ejendomsværdiskat eller grundskyld stiger, er det muligt at låne til stigningen med et indefrysningsslån og/eller et tillægsslån. Lånet skal som hovedregel først tilbagebetales når lånet forfalder til betaling eksempelvis når ejendommen sælges.

Bemærk: Ejendomsdatarapporten indeholder kun statslige indefrysningsslån, som har panteret på ejendommen. Eventuelle tillægsslån bliver først en del af indefrysningsbeløbet i Ejendomsdatarapporten, når disse har fået panteret på ejendommen.

Statslig indefrysning af stigning i grundskyld og ejendomsværdiskat

Hvis ejendomsskatterne stiger, kan boligejere indefryse stigningen som et lån, der som hovedregel først skal tilbagebetales, når ejeren sælger sin ejendom. Indefrysningen sker hos staten på lånebetingelser.

Boligejer skal stille sikkerhed for betaling af lånet i form af en panteret på ejendommen. Sikkerheden opstår automatisk, når lånet stiftes, og pantet tinglyses ikke. Køber skal derfor være opmærksom på, at der kan være oprettet eventuelle indefrysningsslån.

Fra 2024 er det Skatteforvaltningen, der administrerer lånene, som kan til- og fravælges via ejers forskudsopgørelse. Lån, der er stiftet før 1. januar 2024, vil fortsat administreres af den kommune, hvor ejendommen er beliggende.

Ejendomsdatarapporten afspejler et øjebliksbillede. Vær opmærksom på, at indefrysningsbeløbet først fremgår af Ejendomsdatarapporten når lånet er beregnet og indlæst i lånesystemet – det sker i februar måned året efter indkomståret. Eksempelvis vil lån tilvalgt på forskudsopgørelsen for indkomståret 2025, først blive udstillet i Ejendomsdatarapporten fra og med februar 2026. Det vil derfor alene være allerede stiftede indefrysningsslån, som fremgår af Ejendomsdatarapporten frem til lånene er beregnet og indlæst i lånesystemet. Det er i stedet muligt at se indefrysningsbeløbet på sælgers forskudsopgørelse (for det forudgående indkomstår). Allerede stiftede lån kan ses på boligskattelaan.skat.dk.

Hvis der er flere ejere, som har indefrysningsbeløb for ejendommen, vil disse fremgå som ét samlet beløb for ejendommen i Ejendomsdatarapporten. Den enkelte ejers samlede indefrysningsbeløb kan findes på boligskattelaan.skat.dk.

Oplysninger er indhentet d. 3. juni 2026

BFE-nr.....	5497788
Samlet indefrysningsbeløb.....	0 kr
Berører følgende BFE-numre/matrikelnumre BFE-nummer 5497788	

Kontaktoplysninger

Administrativ myndighed.....	Vurderingsstyrelsen
------------------------------	---------------------

Adresse..... Ny Østergade 9-11, 4000 Roskilde
Telefonnummer..... 72221616
Web..... <https://vurderingsportalen.dk/kontakt>

Huslejenævnsager

Er der registreret én eller flere huslejenævnsager eller ankenævnsager for ejendommen?.... Ja

I alle kommuner findes et huslejenævn, som afgør de tvister, der opstår imellem lejere og udlejere i private lejeboliger. Nævnet skal indberette sager til Nævnsdatabasen. Indberetningen omfatter sager, som modtages i nævnet den 1. september 2012 og senere. Der kan være tale om verserende og/eller afgjorte sager om fx om huslejens størrelse.

Bemærk: Databasen for Huslejenævnsager er pt. ikke fuldt opdateret for alle kommuners vedkommende. Se <https://www.huslejenavn.dk/kommuneerklæring> for en liste over kommuner, der har bekræftet at have overført alle sager fra og med en angivet dato. Hvis kommunen fremgår af listen, er svaret i Ejendomsrapporten retvisende, jf. kommunens svar. Ellers anbefales det at kontakte kommunen for at få opdateret information.

Huslejenævnsager

I alle kommuner findes et huslejenævn, som afgør de tvister, der opstår imellem lejere og udlejere i private lejeboliger. Nævnet skal indberette sager til databasen Huslejenavn.dk. Indberetningen omfatter sager, som modtages i nævnet den 1. september 2012 og senere. Der kan være tale om verserende og/eller afgjorte sager om fx huslejens størrelse. Huslejenavn.dk fungerer på den måde, at de store nævn indberetter principielle afgørelser til offentliggørelse, mens alle nævn indberetter overordnet data om afgørelser til statistisk brug.

Oplysninger er indhentet d. 3. juni 2026

Sagerne er registreret på..... Samlet fast ejendom
Sagsstatus..... Igangværende.
Afslutningsårsag..... Ikke sat.
Indbringer..... Ikke sat.
Indbringelses år..... 2024
Berører følgende BFE-numre/matrikelnumre
BFE-nummer 5497788

Sagerne er registreret på..... Samlet fast ejendom
Sagsstatus..... Afsluttet.
Afslutningsårsag..... Afsluttet med afgørelse om medhold.
Indbringer..... Ikke sat.
Indbringelses år..... 2023
Afgørelses år..... 2024
Berører følgende BFE-numre/matrikelnumre
BFE-nummer 5497788

Sagerne er registreret på..... Samlet fast ejendom
Sagsstatus..... Afsluttet.
Afslutningsårsag..... Afsluttet med afgørelse om medhold.
Indbringer..... Ikke sat.
Indbringelses år..... 2023
Afgørelses år..... 2023
Berører følgende BFE-numre/matrikelnumre
BFE-nummer 5497788

Kontaktoplysninger

Administrativ myndighed..... Kommunen



EJENDOMS DATA RAPPORT

Graaesvej 19, 5700
Svendborg

Rapport købt 03/06 2026

Rapport færdig 04/06 2026

Den ved rapportbestillingen
oplyste tvangsauktionsdato:
08/07 2026

Planer

48

Zonestatus

Hvilken zonestatus er registreret for ejendommen?.....Byzone

Zonestatus kan være landzone, byzone eller sommerhusområde. Afhængig af zonestatus kan der være forskellige bestemmelser for anvendelse af ejendommen. I landzone skal der fx søges om landzonetilladelse ved større byggeri, mens der i byzone ofte er lokalplaner, der fastsætter regler om bebyggelse og anvendelse af arealer.

Zonestatus

Landet er opdelt i 3 zoner: by- og landzoner og sommerhusområder. Der gælder forskellige regler alt afhængig af hvilken zone, der er tale om. Hvilke arealer, der er by- eller landzone og sommerhusområder fremgår af planlovens § 34.

Oplysninger er indhentet d. 3. juni 2026

Er matrikelnr. dækket af byzone?..... Ja

Er matrikelnr. dækket af sommerhusområde?..... Nej

Er matrikelnr. dækket af landzone?..... Nej

Berører følgende BFE-numre/matrikelnumre
Matr. nr. 286æ Svendborg Markjorder

Kontaktoplysninger

Administrativ myndighed..... Kommunen

Lokalplaner

Foreligger der lokalplaner eller lokalplanforslag for ejendommen?..... Nej

Grundejerne må ikke bygge nyt, ændre anvendelse osv. i strid med en lokalplan. Kommunalbestyrelsen kan – efter nabohøring – dispensere fra en lokalplan, hvis dispensationen ikke er i strid med principperne i planen.

Bemærk: Anvendelses- og delområdespecifikke oplysninger for lokalplaner kan læses i plandokumentet for lokalplanen.

Lokalplaner, vedtagne

Lokalplaner indeholder detaljerede og bindende bestemmelser for, hvordan et bestemt, afgrænset område må benyttes eller et projekt konkret skal udføres

Kontaktoplysninger

Administrativ myndighed..... Kommunen

Lokalplaner, forslag

Se forklaring under "Lokalplaner, vedtagne"

Kontaktoplysninger

Administrativ myndighed..... Kommunen

Er der givet en landzonetilladelse til ejendommen?..... Nej

En landzonetilladelse udstedes af kommunen. Den kræves som udgangspunkt for, at man i landzone må opføre nyt byggeri eller foretage udstykning eller ændring i anvendelsen af bestående bebyggelse og ubebyggede arealer.

Landzonetilladelse

I landzonen kræver det som udgangspunkt en landzonetilladelse at:

- opføre nyt byggeri.
 - foretage udstykning eller ændring i anvendelsen af bestående bebyggelse og ubebyggede arealer.
- Kommunalbestyrelsen er myndighed på området, men før kommunalbestyrelsen giver en landzonetilladelse, skal naboerne have lejlighed til at udtale sig. Man kan klage over afgørelsen vedr. tilladelsen til Planklagenævnet. Bemærkning: enkelte matr.nr. kan have et overlap på 0%. Dette kan skyldes, at matrikelnummerets grænser er ændret og/eller justeret. Er du i tvivl om overlappet skal du kontakte kommunen.

Kontaktoplysninger

Administrativ myndighed..... Kommunen

Kommuneplaner

Foreligger der kommuneplaner eller kommuneplanforslag for ejendommen?..... Ja

Kommuneplanen omfatter en periode på 12 år og fastlægger de overordnede mål og retningslinjer for den enkelte kommunes udvikling. Den udgør rammen for udarbejdelse af lokalplaner og er grundlag for behandling af en række sager, herunder den konkrete administration i det åbne land og ansøgninger om byggetilladelse.

Bemærk: Anvendelsespecifikke oplysninger for kommuneplanrammer kan læses i plandokumentet for kommuneplanrammen.

Kommuneplaner, vedtagne

Kommunerne skal efter planloven opretholde og vedligeholde kommuneplanen.

Kommuneplanen omfatter en periode på 12 år og fastlægger de overordnede mål og retningslinjer for den enkelte kommunes udvikling, både i byerne og i det åbne land. Kommunalbestyrelsen skal løbende revidere kommuneplanen.

Kommuneplanen udgør rammen for udarbejdelse af lokalplaner og er grundlag for behandling af en række sager, herunder den konkrete administration i det åbne land og ansøgninger om byggetilladelse.

Kommuneplaner har delvis retsvirkning, idet de fastsætter rammebestemmelserne for delområderne og som hovedregel angiver:

- arealets overordnede anvendelse
- bebyggelsesprocent
- bebyggelsens største højde
- og andre særlige hensyn -fx bygningsbevaringshensyn

Oplysninger er indhentet d. 3. juni 2026

Plan - Kommuneplan 2025-2037

Planens navn..... Kommuneplan 2025-2037

Kommune..... Svendborg

Planstatus..... Vedtaget

Dato for vedtagelse af plan..... 24-06-2025

Dato for ikrafttrædelse af plan..... 03-07-2025

Link til plandokument..... https://dokument.plandata.dk/1/1_1/1280600_1751525690707.pdf

Berører følgende BFE-numre/matrikelnumre

Matr. nr. 286æ Svendborg Markjorder

Kontaktoplysninger

Kommuneplaner, forslag

Se forklaring under "Kommuneplaner, vedtagne"

Kontaktoplysninger

Administrativ myndighed..... Kommunen

Kommuneplanramme, vedtaget

Se forklaring under "Kommuneplaner, vedtagne"

Oplysninger er indhentet d. 3. juni 2026

Plan - Boligområde Graaesvej

Planens navn..... Boligområde Graaesvej
Plannummer..... 01.01.B.825
Kommuneplanid på den kommuneplan, rammen vedrører..... 11280600
Navn på plandistrikt..... Svendborg Bymidte
Planstatus..... Vedtaget
Dato for vedtagelse af plan..... 24-06-2025
Dato for ikrafttrædelse af plan..... 03-07-2025
Generel anvendelse..... Boligområde
Fremtidig planzone..... Byzone
Er det sandt, at bebyggelsesomfang ikke reguleres af planens bestemmelser?..... Nej
Maksimal bebyggelsesprocent..... 30 %
Maksimalt antal etager..... 2
Maksimal bygningshøjde..... 8,5 m
Notat om områdeanvendelsen..... Boligformål i form af overvejende fritliggende énbolighuse
Notat om miljø..... Området er omfattet af risiko for fremtidige oversvømmelser fra en eller flere oversvømmelsestyper; nedbør, stormflod og/eller terrænnært grundvand. Ifm. lokalplanlægning skal der tages stilling til om der kan bygges og om der skal optages bestemmelser om afværgeforanstaltninger.
Link til plandokument..... https://dokument.plandata.dk/11_11280600_1751525690707.pdf
Berører følgende BFE-numre/matrikelnumre
Matr. nr. 286æ Svendborg Markjorder

Kontaktoplysninger

Administrativ myndighed..... Kommunen

Kommuneplanramme, forslag

Se forklaring under "Kommuneplaner, vedtagne"

Kontaktoplysninger

Administrativ myndighed..... Kommunen

Kommuneplanstrategi, vedtaget

Se forklaring under "Kommuneplaner, vedtagne"

Oplysninger er indhentet d. 3. juni 2026

Plan - Udviklingsstrategi 2023-2035, FRA MERE TIL BEDRE - FREMTIDENS SVENDBORG

Planens navn..... Udviklingsstrategi 2023-2035, FRA MERE TIL BEDRE - FREMTIDENS SVENDBORG
 Plannummer..... 2023
 Kommune..... Svendborg
 Planstatus..... Vedtaget
 Omfang af revision..... Delvis revision af områder eller planemner
 Dato for vedtagelse af plan..... 29-08-2023
 Dato for ikrafttrædelse af plan..... 30-08-2023
 Link til plandokument..... https://dokument.plandata.dk/70_11240687_1693395440389.pdf
 Berører følgende BFE-numre/matrikelnumre
 Matr. nr. 286æ Svendborg Markjorder

Kontaktoplysninger

Administrativ myndighed..... Kommunen

Kommuneplanstrategi, forslag

Se forklaring under "Kommuneplaner, vedtagne"

Kontaktoplysninger

Administrativ myndighed..... Kommunen

Kommuneplantillæg, vedtaget

Se forklaring under "Kommuneplaner, vedtagne"

Kontaktoplysninger

Administrativ myndighed..... Kommunen

Kommuneplantillæg, forslag

Se forklaring under "Kommuneplaner, vedtagne"

Kontaktoplysninger

Administrativ myndighed..... Kommunen

Kommuneplantillæg, vvm, vedtaget

Se forklaring under "Kommuneplaner, vedtagne"

Kontaktoplysninger

Administrativ myndighed..... Kommunen

Kommuneplantillæg, vvm, forslag

Se forklaring under "Kommuneplaner, vedtagne"

Kontaktoplysninger

Administrativ myndighed..... Kommunen

Konsekvensområder for produktionserhverv

Konsekvensområder for produktionserhverv er områder, hvor nærliggende produktionsvirksomheder kan påvirke omgivelserne med støj, lugt, støv og luftforurening. Det er vigtigt at være opmærksom på, at daglige aktiviteter i disse områder kan blive påvirket af disse gener, og at der kan være begrænsninger for anvendelsen af ejendomme beliggende i disse områder. Konsekvensområder har ikke umiddelbare konsekvenser for eksisterende lovlig anvendelse. Læs mere om konsekvensområder i den gældende kommuneplan/kommuneplantillæg.

Oplysninger er indhentet d. 3. juni 2026

Er ejendommen beliggende i et konsekvensområde for produktionserhverv?..... Nej

Berører følgende BFE-numre/matrikelnumre
Matr. nr. 286æ Svendborg Markjorder

Kontaktoplysninger

Administrativ myndighed..... Kommunen

Konsekvensområder for tekniske anlæg

Konsekvensområder for tekniske anlæg er områder, hvor nærliggende tekniske anlæg kan påvirke omgivelserne med støj, lugt, støv og luftforurening. Det er vigtigt at være opmærksom på, at daglige aktiviteter i disse områder kan blive påvirket af disse gener, og at der kan være begrænsninger for anvendelsen af ejendomme beliggende i disse områder. Konsekvensområder har ikke umiddelbare konsekvenser for eksisterende lovlig anvendelse. Læs mere om konsekvensområder i den gældende kommuneplan/kommuneplantillæg.

Oplysninger er indhentet d. 3. juni 2026

Er ejendommen beliggende i et konsekvensområde for tekniske anlæg?..... Nej

Berører følgende BFE-numre/matrikelnumre
Matr. nr. 286æ Svendborg Markjorder

Kontaktoplysninger

Administrativ myndighed..... Kommunen

Transformationsområder

Transformationsområder er områder som gradvist omdannes, fx fra industri til boligformål. Det er vigtigt at være opmærksom på, at daglige aktiviteter i disse områder kan blive påvirket af støj, støv, lugt eller andre former for gener. Læs mere om transformationsområder i den gældende kommuneplan/kommuneplantillæg.

Oplysninger er indhentet d. 3. juni 2026

Er ejendommen beliggende i et transformationsområde?..... Nej

Berører følgende BFE-numre/matrikelnumre
Matr. nr. 286æ Svendborg Markjorder

Kontaktoplysninger

Administrativ myndighed..... Kommunen

Spildevandsplaner

Er ejendommen beliggende indenfor en spildevandsplan?..... Ja

Kommunernes spildevandsplaner udarbejdes for at give en samlet oversigt over den eksisterende og planlagte spildevandshåndtering i de enkelte kommuner.

Bemærk: Kloaktyper omtalt i planer er ikke nødvendigvis den samme som de aktuelle afløbsforhold på ejendommen.

Kloakopland, vedtaget

Kloakoplande indeholder oplysninger om hvilken kloakeringsstatus ejendommene i et område har iht. kommunens planer og hvilken kloakeringsstatus de evt. planlægges at få i fremtiden. Vær opmærksom på at kloaktyper omtalt i planer ikke nødvendigvis er den samme som de aktuelle afløbsforhold på ejendommen.

Oplysninger er indhentet d. 3. juni 2026

Kloakopland - Vor Frue - 79

Er matrikelnummeret beliggende indenfor et kloakopland?..... Ja

Navn på område med kloakopland..... Vor Frue - 79

Eksisterende kloaktype for området..... Fælleskloakeret (spildevand og overfladevand løber i samme ledning)

Er der planlagt ændringer af kloakeringen i forhold til den eksisterende kloakering i det område, hvor ejendommen er beliggende?..... Nej

Berører følgende BFE-numre/matrikelnumre
Matr. nr. 286æ Svendborg Markjorder

Kontaktoplysninger

Administrativ myndighed..... Kommunen

Kloakopland, forslag

Se forklaring under "Kloakopland, vedtagne"

Oplysninger er indhentet d. 3. juni 2026

Er matrikelnummeret beliggende indenfor et kloakopland?..... Nej

Berører følgende BFE-numre/matrikelnumre
Matr. nr. 286æ Svendborg Markjorder

Kontaktoplysninger

Administrativ myndighed..... Kommunen

Udtræden af spildevandsforsyning, vedtaget

Som udgangspunkt er der tilslutningspligt til offentlig spildevandsforsyning. Denne oplysning svarer på, om kommunen evt. er indstillet på at ophæve tilslutningsretten og -pligten til spildevandsforsyning helt eller delvist.

Oplysninger er indhentet d. 3. juni 2026

Er matrikelnummeret beliggende indenfor et område, hvor kommunalbestyrelsen er indstillet på at ophæve tilslutningsretten og -pligten til spildevandsforsyning helt eller delvist?..... Nej

Berører følgende BFE-numre/matrikelnumre
Matr. nr. 286æ Svendborg Markjorder

Kontaktoplysninger

Administrativ myndighed..... Kommunen

Udtræden af spildevandsforsyning, forslag

Se forklaring under "Udtræden af spildevandsforsyning, vedtagne".

Oplysninger er indhentet d. 3. juni 2026

Er matrikelnummeret beliggende indenfor et område, hvor kommunalbestyrelsen har stillet forslag om at kunne ophæve tilslutningsretten og -pligten til spildevandsforsyning helt eller delvist?..... Nej

Berører følgende BFE-numre/matrikelnumre
Matr. nr. 286æ Svendborg Markjorder

Kontaktoplysninger

Administrativ myndighed..... Kommunen

Renseklasse

Renseklasse viser, hvilken rensklasse, der gælder i det område ejendommen ligger i og derved, hvilke renskrav ejendommens spildevandsanlæg skal opfylde. Renseklassekravet er kun relevant for ejendomme, som ikke er tilsluttet det kommunale kloaknet.

Oplysninger er indhentet d. 3. juni 2026

Er matrikelnummeret beliggende indenfor et område, hvor der er udpeget rensklasse?..... Nej

Berører følgende BFE-numre/matrikelnumre
Matr. nr. 286æ Svendborg Markjorder

Kontaktoplysninger

Administrativ myndighed..... Kommunen

Varmeplaner

Foreligger der varmeplaner for ejendommen?..... Nej

I kommunens varmeplan fastlægges områder, der forventes at blive fjernvarmeforsynet (kollektiv varmforsyning), herunder en forventet tidshorizont herfor, samt områder, der fremover forventes individuelt forsynet med vedvarende energi (ingen kollektiv varmforsyning).

Varmeplaner

I varmeplanerne udpeger kommunerne i samarbejde med relevante lokale parter, de områder, hvor det vurderes hensigtsmæssigt at etablere fjernvarme, herunder en forventet tidshorizont herfor, samt områder, hvor potentialerne for fjernvarme – eller andre alternativer - skal afklares yderligere. Dermed adresserer planerne udviklingsmulighederne for fælles lokale og individuelle varmeløsninger i områder, der ikke står over for en fjernvarmeudbygning. De godkendte varmeplaner skal som minimum omfatte de områder i kommunen, der har status som gasforsynede, herunder også ejendomme i gasforsynede områder, som har et oliefyr. Planen vil skulle realiseres ved konkrete projektforslag, som udmønter den samlede varmeplan.

Kontaktoplysninger

Administrativ myndighed..... Kommunen

Varmeforsyning

Er der mulighed for kollektiv varmforsyning eller er der forsyningsforbud?..... Ja

Oplysningen angiver, hvilken forsyningsform, der er til rådighed for området. Det kan fx være naturgas eller fjernvarme. Desuden oplyses om eventuel tilslutningspligt/forblivespligt til en forsyningsform samt om eventuelle forbud mod visse opvarmningstyper (typisk el).

Bemærk, at oplysningen er opdelt i hhv. Forsyningsområde, Område med forsyningsforbud samt Område med tilslutningspligt.

Aktuel varmforsyning kan ses af BBR meddelelsen.

Forsyningsområde, vedtaget

Et forsyningsområde er et område, som af kommunalbestyrelsen er godkendt til kollektiv varmforsyning, dvs. fjernvarme eller individuel naturgasforsyning (også kaldt: forsyningsform). Oplysningen angiver, hvilken forsyningsform, der er til rådighed for området. Hvis området ikke er udlagt til kollektiv varmforsyning, har bygninger i området typisk individuelle opvarmningsformer, såsom oliefyr eller varmepumpe.

Oplysninger er indhentet d. 3. juni 2026

Er matrikelnummeret beliggende i et forsyningsområde?..... Ja

Navn på forsyningsområde..... Svendborg Fjernvarme

Forsyningsform..... Fjernvarme

Forsyningselskab..... Svendborg Fjernvarme A.m.b.a

Berører følgende BFE-numre/matrikelnumre

Matr. nr. 286æ Svendborg Markjorder

Kontaktoplysninger

Administrativ myndighed..... Kommunen

Område med forsyningsforbud, vedtaget

Hvis det skønnes nødvendigt for gennemførelse af varmeplanlægningen, kan kommunen bestemme, at nærmere angivne opvarmningsystemer ikke må etableres i eksisterende eller ny bebyggelse inden for et afgrænset geografisk område. Sådanne forsyningsforbud foretages typisk i områder, der er eller vil blive udlagt til kollektiv varmforsyning. Kommunalbestyrelsen kan give dispensation fra forsyningsforbuddet. Evt. dispensationer fremgår ikke af denne registrering.

Oplysninger er indhentet d. 3. juni 2026

Er matriklen beliggende i et område med forsyningsforbud?..... Ja

Navn på område med forsyningsforbud..... Svendborg Fjernvarme

Hvilke opvarmningsformer er der forbud mod?..... El

Berører følgende BFE-numre/matrikelnumre

Matr. nr. 286æ Svendborg Markjorder

Kontaktoplysninger

Administrativ myndighed..... Kommunen

Område med tilslutningspligt, vedtaget

Kommunalbestyrelsen kunne før 1. januar 2019 enten via et tilslutningsprojekt, som er reguleret i varmforsyningsloven, eller en lokalplan, som er reguleret i planloven, pålægge tilslutnings- eller forblivespligt til den kollektive varmforsyning i området.

Oplysninger er indhentet d. 3. juni 2026

Er matriklen beliggende i et område med tilslutningspligt eller forblivespligt?..... Ja

Navn på område med tilslutningspligt..... Svendborg Fjernvarme

Type af tilslutningspligt... Tilslutningspligt ny bebyggelse og eksisterende

bebyggelse med 9 års frist eller tidligere når væsentlige varmeinstallationer udskiftes samt forblivespligt

Tilslutningspligt i henhold til..... Tilslutnings/forblivespligtprojekt

Dato for beslutning..... 19-08-2016

Berører følgende BFE-numre/matrikelnumre
Matr. nr. 286æ Svendborg Markjorder

Kontaktoplysninger

Administrativ myndighed..... Kommunen

Vejforsyning

Hvad er vejstatus for vejene i området omkring ejendommen?..... Se bilag

Der leveres kort for området omkring ejendommen. Kortet viser med farvemarkering de veje, som vejmyndigheden har registreret som værende hhv. offentlige, privat fællesveje eller private/almene veje. Status for veje uden farvemarkering er ikke oplyst. Kontakt kommunen for oplysninger om disse.

Vejforsyning

Der leveres kort for området omkring ejendommen. Kortet viser med farvemarkering de veje, som vejmyndigheden har registreret som værende hhv. offentlige, privat fællesveje eller private/almene veje. Desuden vises en farvemarkering for offentlige veje der overvejes nedklassificeret. Status for veje uden farvemarkering er ikke oplyst. Kontakt kommunen for oplysninger om disse.

Oplysninger er indhentet d. 3. juni 2026

Kort over vejforsyning..... Se bilag Vejforsyningskort

Berører følgende BFE-numre/matrikelnumre
Matr. nr. 286æ Svendborg Markjorder

Kontaktoplysninger

Administrativ myndighed..... Vejdirektoratet
Adresse..... Carsten Niebuhrs Gade 43, 5. sal, 1577 København V
Telefonnummer..... 72443333
Web..... <https://www.vejdirektoratet.dk/>

Vejdirektoratets projekter

Er ejendommen beliggende nær Vejdirektoratets projekter?..... Nej

Der leveres kort for området omkring ejendommen. Kortet viser med farvemarkering om ejendommen er beliggende indenfor et vejforsyningsprojekt, som vejmyndigheden enten undersøger, planlægger eller er ved at anlægge. Eksisterer der ingen vejforsyningsprojekter nær ejendommen vil der ikke udarbejdes et bilag.

Vejdirektoratets projekter

Der leveres kort for området omkring ejendommen. Kortet viser med farvemarkering om ejendommen er beliggende indenfor et af Vejdirektoratets projekter, som vejmyndigheden enten undersøger, planlægger eller er ved at anlægge. På kortet vil det fremgå hvilken anlægsfase som projektet befinder sig i. På kortet fremvises Vejdirektoratets projekter som en 150 meter buffer omkring projektets midterlinje. Det er vigtigt at gøre opmærksom på, at bufferen IKKE angiver projektets geometri eller udbredelse - det er alene en buffer, der kan bruges til at fremsøge info om, om en ejendom ligger i nærheden af et projekt.

Kontaktoplysninger

Administrativ myndighed..... Vejdirektoratet
Adresse..... Carsten Niebuhrs Gade 43, 5. sal, 1577 København V

Hovedstadsområdets transportkorridorer

Er ejendommen helt eller delvist beliggende indenfor hovedstadsområdets transportkorridorer?..... Nej

Transportkorridorerne i hovedstadsområdet er arealer, der er reserveret til fremtidige motorveje og baner m.m. De er en del af den overordnede fysiske planlægning og har hjemmel i planloven. Det betyder, at de respektive grundejere ikke får erstatning for de begrænsninger, de får pålagt i denne sammenhæng. Hovedstadsområdet omfatter i denne forbindelse kommunerne i Region Hovedstaden, bortset fra Bornholms Regionskommune, samt Greve, Køge, Lejre, Roskilde, Solrød og Stevns kommuner.

Hovedstadsområdets transportkorridorer

Transportkorridorerne i hovedstadsområdet er arealreservationer, der skal sikre, at fremtidige motorveje og baner m.m. kan placeres i mindst mulig konflikt med bymæssig bebyggelse. Transportkorridorerne betjener hele fingerbystrukturen trafikalt og energimæssigt, da de ligger strategisk nord-syd og øst-vest midt gennem hovedstadsområdet.

Hovedstadsområdet omfatter i denne forbindelse kommunerne i Region Hovedstaden, bortset fra Bornholms Regionskommune, samt Greve, Køge, Lejre, Roskilde, Solrød og Stevns kommuner.

Arealreservationerne er først og fremmest tænkt som reservationer til fremtidige strækingsanlæg, som ikke er kendt eller besluttet detaljeret endnu.

Arealreservationerne rummer imidlertid også eksisterende motorvejsstrækninger, hvor de fungerer som en støjdæmpende afstandszone til støjfølsom bebyggelse, samt naturgas- og højspændingsledninger med sikkerhedszone omkring.

Transportkorridorerne er en del af den overordnede fysiske planlægning og har hjemmel i planloven.

Det betyder, at de respektive grundejere ikke får erstatning for de begrænsninger, de får pålagt i denne sammenhæng.

Kommunerne er forpligtet til at lade transportkorridorerne indgå som en landsplanmæssig interesse i kommune- og lokalplanlægning samt landzoneadministration.

Oplysninger er indhentet d. 3. juni 2026

Er matrikelnummeret helt eller delvist beliggende indenfor hovedstadsområdets transportkorridorer?..... Nej

Berører følgende BFE-numre/matrikelnumre
Matr. nr. 286æ Svendborg Markjorder

Kontaktoplysninger

Administrativ myndighed..... Erhvervsstyrelsen
Adresse..... Langelinie Alle 17, 2100 København Ø
Telefonnummer..... 35291000
Email..... planloven@erst.dk
Web..... <https://planinfo.dk/landsplanlaegning/fingerplanen>

Landsplandirektiv "Baltic Pipe"

Er ejendommen helt eller delvist beliggende indenfor arealreservationen for Baltic Pipe?... Nej

Baltic Pipe er en ny gastransmissionsledning, der vil sikre forsyningssikkerheden for naturgas i Danmark. Desuden vil gastransmissionsledningen få forbindelse til gasfelter i Nordsøen og gastransmissionsnettet i Polen.

Landsplandirektiv "Baltic Pipe"

Baltic Pipe er en ny gastransmissionsledning, der vil sikre forsyningssikkerheden for naturgas i Danmark. Desuden vil gastransmissionsledningen få forbindelse til gasfelter i Nordsøen og gastransmissionsnettet i Polen.

Landsplandirektiv vil sikre plangrundlaget for landanlæggene for en ny gastransmissionsledning fra Jyllands58 vestkyst via Fyn til Faxe Bugt på Sjælland. Landsplandirektivet overtager den kommunale planlægning for øvrige anlæg, som er nødvendige for udnyttelsen af gasledningen. Det drejer sig om en kompressorstation ved Everdrup i Næstved Kommune og udvidelsen af den eksisterende modtagestation ved Nybro i Varde Kommune.

Oplysninger er indhentet d. 3. juni 2026

Er matrikelnummeret helt eller delvist beliggende indenfor arealreservationen til Baltic Pipe?..... Nej

Berører følgende BFE-numre/matrikelnumre
Matr. nr. 286æ Svendborg Markjorder

Kontaktoplysninger

Administrativ myndighed..... Plan- og Landdistriktsstyrelsen
Adresse..... Carsten Niebuhrs Gade 43, 1577 København V
Telefonnummer..... 33307010
Email..... plst@plst.dk
Web..... <https://plst.dk>

Landsplandirektiv "Udviklingsområder"

Er ejendommen helt eller delvist beliggende indenfor et udviklingsområde?..... Nej

Inden for et udviklingsområde i kystnærhedszonen har en kommune mulighed for at inddrage nye arealer i byzone og planlægge for anlæg i landzone, uden en særlig planlægningsmæssig eller funktionel begrundelse for kystnær lokalisering efter reglen i planlovens § 5 a, stk. 1. nr. 1. I et udviklingsområde er landzonereglerne mere lempelige end i den øvrige kystnærhedszone.

Landsplandirektiv "Udviklingsområder 2019"

Den moderniserede planlov giver kommunalbestyrelsen mulighed for at udpege udviklingsområder inden for kystnærhedszonen uden særlige landskabs-, natur- eller miljøinteresser. I udviklingsområderne får kommunerne større adgang til at planlægge for udvikling af byer og landsbyer samt give tilladelse til anlæg svarende til de generelle regler i landzone. Udpegningen af udviklingsområder i kystnærhedszonen er en ny mulighed for kommunalbestyrelserne til at fremme vækst og udvikling i de kystnære områder samtidig med at rammen for at sikre udvikling af sammenhængende naturområder styrkes. Udviklingsområder er områder inden for kystnærhedszonen uden særlige landskabs-, natur- eller miljøinteresser. Udviklingsområder vil som udgangspunkt ikke ligge helt ude ved kysten, men lidt inde i landet. Dog kan udviklingsområder åbne mulighed for udvikling af områder tæt ved kysten, hvor der ikke er særlige landskabs-, natur- og miljøinteresser, fx omkring byer og på små og mellemstore øer.

Oplysninger er indhentet d. 3. juni 2026

Er matrikelnummeret helt eller delvist beliggende indenfor et udviklingsområde?..... Nej

Berører følgende BFE-numre/matrikelnumre
Matr. nr. 286æ Svendborg Markjorder

Kontaktoplysninger

Administrativ myndighed..... Kommunen

Landsplandirektiv "Udviklingsområder 2021"

Inden for et udviklingsområde i kystnærhedszonen har en kommune mulighed for at inddrage nye arealer i byzone og planlægge for anlæg i landzone, uden en særlig planlægningsmæssig eller funktionel begrundelse for kystnær lokalisering efter reglen i planlovens § 5 a, stk. 1. nr. 1. I et udviklingsområde er landzonereglerne mere lempelige end i den øvrige kystnærhedszone.

Oplysninger er indhentet d. 3. juni 2026

Er matrikelnummeret helt eller delvist beliggende indenfor et udviklingsområde?..... Nej

Berører følgende BFE-numre/matrikelnumre
Matr. nr. 286æ Svendborg Markjorder

Kontaktoplysninger

Administrativ myndighed..... Kommunen

Råstofplaner

Er ejendommen beliggende i et råstofområde?..... Nej

En råstofplan skal omfatte en periode på mindst 12 år og Regionsrådet vurdere hvert 4. år om der er behov for justeringer eller revision af råstofplanen. Råstofplanen fastlægger, hvor der i regionen kan gives tilladelse til at indvinde naturgivne råstoffer – dvs. sand, grus, sten, kvartssand, ler, moler, plastisk ler, tørv og kalk.

Bemærk: Graveområder, interesseområder og arealer med anmeldte rettigheder skal som udgangspunkt friholdes for aktiviteter, som varigt kan forhindre eller besværliggøre senere råstofindvinding.

Råstofplaner

Råstofplanen identificerer og fastlægger graveområder, interesseområder og arealer med anmeldte rettigheder. Graveområder er arealer der er reserveret til råstofindvinding hvorimod interesseområder er arealer hvor der er potentiale for fremtidig råstofudvinding. Graveområder, interesseområder og arealer med anmeldte rettigheder skal som udgangspunkt friholdes for aktiviteter, som varigt kan forhindre eller besværliggøre senere råstofindvinding.

Kontaktoplysninger

Administrativ myndighed..... Regionen



EJENDOMS DATA RAPPORT

Graaesvej 19, 5700
Svendborg

Rapport købt 03/06 2026
Rapport færdig 04/06 2026

Den ved rapportbestillingen
oplyste tvangsauktionsdato:
08/07 2026

Spildevand og drikkevand

60

Aktuelle afløbsforhold

Er der aktuelle afløbsforhold registreret for ejendommen?.....Ja

Her oplyses hvordan spildevand og regnvand bortledes fra ejendommen.

Aktuelle afløbsforhold

For alle bebyggede ejendomme skal det oplyses, hvordan spildevand og regnvand bortledes. Der skelnes overordnet mellem om ejendommen er beliggende i eller udenfor et kloakeret område. Bebyggede ejendomme, der er beliggende i et kloakeret område kan inddeles efter om ejendommen ligger i et område, hvor regnvand (overfladevandet fra tage og befæstede arealer) og spildevand (køkken, toilet og bad mv.) ledes til to separate rørsystemer eller om alt bortledes i ét og samme rørsystem. Bebyggede ejendomme, der er beliggende udenfor et kloakeret område eller er udtrådt af kloakfællesskab, kan inddeles efter den måde spildevandet behandles. Du kan læse mere om registrering af afløbsforhold i BBR på <https://ki.bbr.dk/bbr-vejledning>.

Oplysninger er indhentet d. 3. juni 2026

Matr. nr.: 286æ, Svendborg Markjorder

Afløbsforhold..... Afløb til offentligt kloaksystem

Berører følgende BFE-numre/matrikelnumre
BFE-nummer 5497788

Kontaktoplysninger

Administrativ myndighed..... Kommunen

Tilladelser vedr. spildevandsforhold på ejendommen

Er der registreret tilladelser vedr. spildevandsforhold på ejendommen?..... Nej

-

Tilladelser vedr. spildevandsforhold på ejendommen

Hvis kommunen har givet tilladelser vedr. spildevandsforhold for ejendommen, vil de fremgå her.

Kontaktoplysninger

Administrativ myndighed..... Kommunen

Påbud vedr. spildevandsforhold på ejendommen

Er der registreret påbud vedr. spildevandsforhold på ejendommen?..... Nej

-

Påbud vedr. spildevandsforhold på ejendommen

Hvis kommunen har givet påbud vedr. spildevandsforhold for ejendommen, vil de fremgå her.

Kontaktoplysninger

Administrativ myndighed..... Kommunen

Medlemskab af spildevandsforsyning

Er der registreret medlemskab af spildevandsforsyningsselskab på ejendommen?..... Nej

-

Medlemskab af spildevandsforsyning

Hvis kommunen har registreret medlemskab af spildevandsforsyning på ejendommen, vil det fremgå her

Kontaktoplysninger

Administrativ myndighed..... Kommunen

Aktuel vandforsyning

Er der aktuel vandforsyning registreret for ejendommen?..... Ja

Her oplyses hvilken form for vandforsyning ejendommen er tilkøbt, fx alment eller privat alment vandforsyningsanlæg.

Aktuel vandforsyning

Oplysningen viser hvilken form for vandforsyning en ejendom er tilkøbt, fx alment eller privat alment vandforsyningsanlæg, brønd, vandindvindingsanlæg (egen boring), ikke alment vandforsyningsanlæg eller blandet vandforsyning.

Oplysninger er indhentet d. 3. juni 2026

Matr. nr.: 286æ, Svendborg Markjorder

Vandforsyning..... Alment vandforsyningsanlæg

Berører følgende BFE-numre/matrikelnumre
BFE-nummer 5497788**Kontaktoplysninger**

Administrativ myndighed..... Kommunen

Påbud/dispensationer/anbefalinger vedr. vandindvindingsanlæg/-boringer på ejendommen

Findes der på ejendommen vandindvindingsanlæg/-boringer, hvortil der er udstedt påbud eller givet koge anbefaling?..... Nej

Kommunalbestyrelsen indberetter oplysninger af betydning for ejendomshandler med henblik på offentliggørelse og videregivelse af visse oplysninger på vandforsyningslovens område til den fælles offentlige database for geologi, grund- og drikkevand, Jupiter.

Påbud/dispensationer/anbefalinger vedr. vandindvindingsanlæg/-boringer

Kommunalbestyrelsen indberetter oplysninger af betydning for ejendomshandler med henblik på offentliggørelse og videregivelse af visse oplysninger på vandforsyningslovens område til den fælles offentlige database for geologi, grund- og drikkevand, Jupiter:

Påbud meddelt efter lovens § 62, stk. 1 om at det ikke-almene vandforsyningsanlæg skal ophøre midlertidigt eller for bestandigt eller om andre foranstaltninger, herunder at forbrugere skal træffe sikkerhedsforanstaltninger. Kommunen har desuden mulighed for at indberette kogeanbefalinger.

Påbud meddelt efter lovens § 62, stk. 1 om dispensation til at fravige de i bilag 1 fastsatte kvalitetskrav for vandkvaliteten for ikke-almene anlæg.

Påbud efter lovens § 36 om at sløjfe en vandforsyningsbrønd eller en ikke-almene vandforsyningsboring.

Oplysninger er indhentet d. 3. juni 2026

Findes der vandindvindingsanlæg/-boringer på matrikelnummeret, hvortil der er udstedt påbud/dispensationer eller givet kogeanbefaling?..... Nej

Berører følgende BFE-numre/matrikelnumre

Matr. nr. 286æ Svendborg Markjorder

Kontaktoplysninger

Administrativ myndighed..... Kommunen

Grundvand - Drikkevandsinteresser

Er ejendommen beliggende i et område med drikkevandsinteresser?..... Ja

Oplysningen viser, om ejendommen er beliggende indenfor et drikkevandsområde. Afhængig af drikkevandsområdets kategorisering kan der være begrænsninger for anvendelse af arealerne på ejendommen.

Grundvand - Drikkevandsinteresser

Oplysningen viser drikkevandsområder i kategorierne "Områder med Særlige Drikkevandsinteresser (OSD) og "Områder med Drikkevandsinteresser (OD). OSD-områderne er oprindeligt udpeget ud fra følgende 4 kriterier: 1. Det fremtidige drikkevandsbehov skal kunne dækkes af områderne. 2. Kvaliteten af grundvandet skal være den bedst mulige. 3. Den naturlige beskyttelse skal være den bedst mulige. 4. Den eksisterende indvindingsstruktur skal kunne bevares, samt byområder med et stort antal forureningskilder skal kunne udelades. Områder med drikkevandsinteresser (OD) er områder, hvor der findes grundvand af god kvalitet, der kan udnyttes til drikkevandsformål men som overvejende har lokal betydning for mindre vandværker og erhverv. Der har tidligere været en afgrænsning af Områder med Begrænsede Drikkevandsinteresser (OBD), men disse udpeges ikke længere.

Oplysninger er indhentet d. 3. juni 2026

Er matrikelnummeret beliggende i et område med drikkevandsinteresser?..... Ja

Type af område..... Områder med særlige drikkevandsinteresser (1 stk.)

Berører følgende BFE-numre/matrikelnumre

Matr. nr. 286æ Svendborg Markjorder

Kontaktoplysninger

Administrativ myndighed..... kommunen

Grundvand - Følsomme indvindingsområder

Er ejendommen beliggende i et følsomt indvindingsområde?..... Ja

Oplysningen er etableret for at beskytte drikkevandet nitrat- og sprøjtemiddelfølsomme indvindingsområder. Hvis ejendommen er beliggende indenfor et følsomt indvindingsområde, kan der være begrænsninger for anvendelse af arealerne på ejendommen.

Grundvand - Følsomme indvindingsområder

Følsomme indvindingsområder udpeges inden for Områder med Særlige Drikkevandsinteresser (OSD) og i indvindingsoplandet til almene vandforsyninger uden for OSD. Der udpeges to typer af følsomme indvindingsområder; Nitratfølsomme indvindingsområder (NFI) og Sprøjtemiddelfølsomme indvindingsområder (SFI).

Oplysninger er indhentet d. 3. juni 2026

Er matriklen beliggende i et følsomt indvindingsområde?..... Ja

Type af område..... Nitratfølsomme indvindingsområder (1 stk.)

Berører følgende BFE-numre/matrikelnumre

Matr. nr. 286æ Svendborg Markjorder

Kontaktoplysninger

Administrativ myndighed..... Kommunen



EJENDOMS DATA RAPPORT

Graaesvej 19, 5700
Svendborg

Rapport købt 03/06 2026
Rapport færdig 04/06 2026

Den ved rapportbestillingen
oplyste tvangsauktionsdato:
08/07 2026

Jordforurening

64

Jordforureningsattest

Findes der jordforureningsattest for ejendommen?..... Ja, se bilag

Danmarks Miljøportals jordforureningsattest viser oplysninger om jordforurening for matriklen. Attesterne dannes ud fra regionernes og kommunernes oplysninger om jordforurening.

Jordforureningsattest

Danmarks Miljøportals jordforureningsattest viser oplysninger om jordforurening for matriklen. Attesterne dannes ud fra regionernes og kommunernes data om forureningskortlagte ejendomme og arealer omfattet af områdeklassificering.

Oplysninger er indhentet d. 3. juni 2026

Jordforureningsattest..... Se bilag Jordforureningsattest_5497788

Berører følgende BFE-numre/matrikelnumre
BFE-nummer 5497788

Kontaktoplysninger

Administrativ myndighed..... Kommunen og regionen

Kortlagt jordforurening

Er der kortlagt jordforurening for ejendommen?..... Nej

Kortlagt jordforurening kan være betegnet som kortlagt på hhv. vidensniveau 1 (V1) og/eller vidensniveau 2 (V2) i henhold til lov om forurenede jord. Oplysningen fremgår også af jordforureningsattesten.

Kortlagt jordforurening - V1

Et areal betegnes som kortlagt på vidensniveau 1, hvis der er tilvejebragt en faktisk viden om aktiviteter på arealet eller aktiviteter på andre arealer, der kan have været kilde til jordforurening på arealet.

Oplysninger er indhentet d. 3. juni 2026

Er der kortlagt jordforurening af typen V1 for matrikelnummeret?..... Nej

Berører følgende BFE-numre/matrikelnumre
Matr. nr. 286æ Svendborg Markjorder

Kontaktoplysninger

Administrativ myndighed..... Regionen (For Bornholm: Bornholms Regionskommune)

Kortlagt jordforurening - V2

Et areal betegnes som kortlagt på vidensniveau 2, hvis der er tilvejebragt et dokumentationsgrundlag, der gør, at det med høj grad af sikkerhed kan lægges til grund, at der på arealet er en jordforurening af en sådan art og koncentration, at forureningen kan have skadelig virkning på mennesker og miljø.

Oplysninger er indhentet d. 3. juni 2026

Er der kortlagt jordforurening af typen V2 for matrikelnummeret?..... Nej

Berører følgende BFE-numre/matrikelnumre
Matr. nr. 286æ Svendborg Markjorder

Kontaktoplysninger

Administrativ myndighed..... Regionen (For Bornholm: Bornholms Regionskommune)

Områdeklassificering

Er ejendommen beliggende i et område klassificeret som er lettere forurenet?..... Ja

Områdeklassificeringen inddeles i tre klasser; "Analysefrit område (Kategori 1)", "Analysefrit område (Kategori 2)" og "Område med krav om analyser". Byzoneområder klassificeres som udgangspunkt som lettere forurenet. Områdeklassificeringen er dog ikke nødvendigvis altid sammenfaldende med byzonen. Hvis ejendommen er omfattet af områdeklassificering, kan der være anmeldeligt ved større jordflytning.

Områdeklassificering

Her oplyses det, om ejendommen ligger i et område, hvor jorden antages at være lettere forurenet. Hvis ejendommen er omfattet af lettere forurening, kan der være anmeldeligt ved større jordflytning.

Oplysninger er indhentet d. 3. juni 2026

Områdeklassificering: Område med krav om analyser

Er matriklen beliggende i et større område klassificeret som lettere forurenet?..... Ja

Type..... Områdeklassificering (1 stk.)

Klasse..... Område med krav om analyser

Berører følgende BFE-numre/matrikelnumre
Matr. nr. 286æ Svendborg Markjorder

Kontaktoplysninger

Administrativ myndighed..... Kommunen

Påbud iht. jordforureningsloven

Er der på ejendommen registreret påbud iht. jordforureningsloven i arealinformationssystemet (DAI)?..... Nej

Her kan du se, om kommunen har udstedt påbud på ejendommen efter reglerne i lov om forurenet jord. Der oplyses om påbud efter §§ 9(2), 10, 44(2), 48, 72a, jf. § 7, nr. 1 i bekendtgørelse om indberetning af jordforureningsdata.

Påbud iht. jordforureningsloven

Her kan du se, om kommunen har udstedt påbud på ejendommen efter reglerne i lov om forurenet jord. Der oplyses om påbud efter §§ 9(2), 10, 44(2), 48, 72a, jf. § 7, stk. 1 i bekendtgørelse om indberetning af jordforureningsdata.

Oplysninger er indhentet d. 3. juni 2026

Er der på matrikelnummeret registreret påbud iht. jordforureningsloven i arealinformationssystemet (DAI)?.... Nej

Berører følgende BFE-numre/matrikelnumre

Kontaktlysninger

Administrativ myndighed..... Kommunen



EJENDOMS DATA RAPPORT

Graaesvej 19, 5700
Svendborg

Rapport købt 03/06 2026
Rapport færdig 04/06 2026

Den ved rapportbestillingen
oplyste tvangsauktionsdato:
08/07 2026

Natur, skov og landbrug

67

Fredskov

Er ejendommen pålagt fredskovspligt?..... Nej

Når en skov er fredskovspligtig, betyder det, at den, der ejer skovarealet, til enhver tid har pligt til at anvende det til skovbrugsformål. Med fredskovspligten følger desuden en række regler, der tilsammen sikrer den langsigtede skovdyrkning.

Fredskov

Når en skov er fredskovspligtig, betyder det, at den, der ejer skovarealet, til enhver tid har pligt til at drive arealet efter skovlovens regler om bæredygtig drift. Med fredskovspligten følger desuden en række regler, der tilsammen sikrer den langsigtede skovdyrkning.

Oplysninger er indhentet d. 3. juni 2026

Er matrikelnummeret pålagt fredskovspligt?..... Nej

Matrikelnummer..... 286æ

Ejerlav..... Svendborg Markjorder

Berører følgende BFE-numre/matrikelnumre
BFE-nummer 5497788

Kontaktoplysninger

Administrativ myndighed..... Miljøstyrelsen

Adresse..... Tolderlundsvej 5, 5000 Odense C

Telefonnummer..... 72544000

Email..... mst@mst.dk

Web..... <https://mst.dk/>

Majoratsskov

Er der noteret majoratsskov på ejendommen?..... Nej

Majoratsskov er i følge skovloven arealer, der skal holdes under én ejer. Skovmyndigheden (miljøstyrelsens lokale enhed) kan give tilladelse til at ophæve majoratsskov noteringen på hele eller dele af skoven.

Majoratsskov

Majoratsskov er i følge skovloven arealer, der skal holdes under én ejer. Miljø- og fødevarerministeren kan give tilladelse til at ophæve noteringen som majoratsskov på hele eller dele af skoven.

Oplysninger er indhentet d. 3. juni 2026

286æ, Svendborg Markjorder

Er der noteret majoratsskov for matrikelnummeret?..... Nej

Matrikelnummer..... 286æ

Berører følgende BFE-numre/matrikelnumre
BFE-nummer 5497788

Kontaktoplysninger

Administrativ myndighed..... Miljøstyrelsen ⁶⁸
Adresse..... Tolderlundsvej 5, 5000 Odense C
Telefonnummer..... 72544000
Email..... mst@mst.dk
Web..... <https://mst.dk/>

Beskyttet natur

Er der beskyttede naturtyper eller beskyttede vandløb på ejendommen?..... Nej

Beskyttet natur kan være beskyttede naturtyper eller vandløb jf. naturbeskyttelsesloven § 3. Hvis ejendommen er beliggende indenfor et område med beskyttet natur, kan der være begrænsninger for anvendelse af arealerne på ejendommen.

Bemærk, at oplysningen er opdelt i hhv. "Beskyttede naturtyper" og "Beskyttede vandløb".

Beskyttede naturtyper

Vejledende registrering af naturtyper, som er beskyttet efter naturbeskyttelseslovens § 3.

Disse er:

Søer og vandhuller med et areal på mindst 100 m²

Moser, enge, strandenge, strandsumpe, heder og overdrev med et areal på mindst 2500 m²

"Mosaikker" af ovennævnte naturtyper med et areal på mindst 2500 m²

Visse udpegede vandløb & alle moser i f. m. beskyttede vandhuller, søer eller vandløb.

Beskyttelsen gælder uanset om der er en eller flere ejere. Tilstandsændring af beskyttet natur kræver tilladelse (dispensation).

Et beskyttet areal kan i årenes løb ændre sig så meget, at det ikke længere er beskyttet. Omvendt kan et areal som i dag ikke er beskyttet, ændre sig, så det bliver det.

Det er de faktiske forhold på arealet (størrelse, botanik, omlægningshyppighed m. m.) der afgør, om det er beskyttet eller ej. Registreringen er derfor vejledende.

Hvorvidt et areal er beskyttet eller ej, vil i tvivlstilfælde blive afgjort ved en besigtigelse og vurdering af arealet.

Oplysninger er indhentet d. 3. juni 2026

Er der beskyttede naturtyper på matriklen?..... Nej

Berører følgende BFE-numre/matrikelnumre

Matr. nr. 286æ Svendborg Markjorder

Kontaktoplysninger

Administrativ myndighed..... Kommunen

Beskyttede vandløb

Oplysningen indeholder registreringer af de vandløb, som er beskyttet efter naturbeskyttelseslovens § 3.

Et vandløb er kun beskyttet, hvis det er udpeget som beskyttet.

Tilstandsændring af beskyttet natur kræver kommunens dispensation.

Oplysninger er indhentet d. 3. juni 2026

Er der beskyttede vandløb på matriklen?..... Nej

Berører følgende BFE-numre/matrikelnumre

Matr. nr. 286æ Svendborg Markjorder

Kontaktoplysninger

Administrativ myndighed..... Kommunen

Er der arealer, der er udpeget som internationalt naturbeskyttelsesområde på ejendommen?..... Nej

Internationale beskyttelsesområder er opdelt i hhv. Ramsarområder, Fuglebeskyttelsesområder og Habitatområder. Hvis ejendommen er beliggende indenfor et område med internationale beskyttelsesområder, kan der være begrænsninger for anvendelse af arealerne på ejendommen.

Internationale naturbeskyttelsesområder består af hhv. Fuglebeskyttelsesområder, Habitatområder samt Ramsarområder.

Fuglebeskyttelsesområder

Levestederne for mange fuglearter forringes eller er direkte truede. Fuglebeskyttelsesområder er med til at opretholde og sikre levestederne. I Danmark er områderne især vigtige for mange vandfugle. Hvis ejendommen er beliggende indenfor et fuglebeskyttelsesområde, kan der være begrænsninger for anvendelse af arealerne på ejendommen.

Oplysninger er indhentet d. 3. juni 2026

Er der fuglebeskyttelsesområde på matriklen?..... Nej

Berører følgende BFE-numre/matrikelnumre
Matr. nr. 286æ Svendborg Markjorder

Kontaktoplysninger

Administrativ myndighed..... Miljøministeriet
Adresse..... Frederiksholms Kanal 26, 1220 København K
Telefonnummer..... 38142142
Email..... mim@mim.dk
Web..... <https://mim.dk/>

Habitatområder

Danmark har 261 habitatområder. Hvert område er udpeget dels for at beskytte dels for at genoprette en gunstig bevaringsstatus for bestemte naturtyper og arter af dyr og planter.

Oplysninger er indhentet d. 3. juni 2026

Er der habitatområde på matriklen?..... Nej

Berører følgende BFE-numre/matrikelnumre
Matr. nr. 286æ Svendborg Markjorder

Kontaktoplysninger

Administrativ myndighed..... Miljøministeriet
Adresse..... Frederiksholms Kanal 26, 1220 København K
Telefonnummer..... 38142142
Email..... mim@mim.dk
Web..... <https://mim.dk/>

Ramsarområder

Danmark har 27 ramsarområder, der er vådområder med særlig betydning for fugle. Hvis ejendommen er beliggende indenfor et ramsarområde, kan der være begrænsninger for anvendelse af arealerne på ejendommen.

Oplysninger er indhentet d. 3. juni 2026

Er matriklen beliggende i et ramsarområde?..... Nej

Berører følgende BFE-numre/matrikelnumre
Matr. nr. 286æ Svendborg Markjorder

Kontaktoplysninger

Administrativ myndighed..... Miljøministeriet
Adresse..... Frederiksholms Kanal 26, 1220 København K
Telefonnummer..... 38142142
Email..... mim@min.dk
Web..... <https://mim.dk/>

Landbrugspligt

Er ejendommen pålagt landbrugspligt?..... Nej

Der er som udgangspunkt landbrugspligt på alle ejendomme, der er over 2 ha (20.000 m²). Når en ejendom er noteret med landbrugspligt, er den omfattet af landbrugslovens regler. Det betyder, at der gælder særlige regler for disse ejendomme f.eks. ved køb og salg. Der er ikke noget krav om, at en ejendom med landbrugspligt skal anvendes til landbrug eller lignende.

Landbrugspligt

Der er som udgangspunkt landbrugspligt på alle ejendomme, der er over 2 ha (20.000 m²). Når en ejendom er noteret med landbrugspligt, er den omfattet af landbrugslovens regler. Det betyder, at der gælder særlige regler for disse ejendomme f.eks. ved køb og salg.

Oplysninger er indhentet d. 3. juni 2026

Er det noteret, at bestemt fast ejendom er pålagt landbrugspligt?..... Nej

Berører følgende BFE-numre/matrikelnumre
BFE-nummer 5497788

Kontaktoplysninger

Administrativ myndighed..... Landbrugsstyrelsen
Adresse..... Nyropsgade 30, 1780 København V
Telefonnummer..... 33958000
Email..... landbrugsloven@lbst.dk
Web..... <https://lbst.dk/>



Graaesvej 19, 5700
Svendborg

Rapport købt 03/06 2026
Rapport færdig 04/06 2026

Den ved rapportbestillingen
oplyste tvangsauktionsdato:
08/07 2026

Fredede fortidsminder, bygge- og beskyttelseslinjer

Fredede fortidsminder og fortidsmindebeskyttelseslinjer

Er der registreret fredede fortidsminder/fortidsmindebeskyttelseslinjer på ejendommen?.. Nej

Vedr. fredningsstatus: A = Fredet før 1937. B = Fredet 1937 eller senere. C = Ikke fredningsværdig 1937-56. D = Ikke fredet eller afløst før 2009. U = -

Fredede fortidsminder

Der findes mere end 33.000 fredede fortidsminder i Danmark. Langt størstedelen af dem er gravhøje, men der eksisterer også fortidsminder, som ikke umiddelbart er synlige for det blotte øje: Køkkenmøddinger, vigtige oldtidsbopladser, jorddækkede ruiner af bygninger og veje m.m.

Ifølge museumsloven må man ikke foretage ændringer af fredede fortidsminder. En ændring kan beskrives som alle fysiske indgreb i selve fortidsmindet. Det vil sige, at ingen tiltag, der indebærer en påvirkning af fortidsmindets indhold og overflade, er tilladt.

Mange fredede fortidsminder er tinglyst på en given ejendom og vil derfor fremgå af ejendommens papirer. Et fortidsminde skal dog ikke være tinglyst for at være fredet. En del fortidsminder er alene pga. deres synlighed i landskabet fredet, uanset om de er registreret af Slots- og Kulturstyrelsen. Andre typer af fortidsminder vil først være fredet, når ejer har fået meddelelse herom fra Slots- og Kulturstyrelsen.

Lovgivningen er i udgangspunktet restriktiv, og for at opnå dispensation skal ændringen kunne betragtes som et særligt tilfælde. I disse tilfælde er det Fortidsmindeenheden i Center for Kulturarv, Slots- og Kulturstyrelsen, der har bemyndigelse til at dispensere fra beskyttelsen og give tilladelse til ændringer.

Oplysninger er indhentet d. 3. juni 2026

Er der registreret fredede fortidsminder på matrikelnummeret?..... Nej

Berører følgende BFE-numre/matrikelnumre
Matr. nr. 286æ Svendborg Markjorder

Kontaktoplysninger

Administrativ myndighed..... Slots- og Kulturstyrelsen
Adresse..... Hammerichsgade 14, 1611 København V
Telefonnummer..... 33954200
Email..... post@slks.dk
Web..... <https://slks.dk/>

Fortidsmindebeskyttelseslinjer

Der findes mere end 33.000 fredede fortidsminder i Danmark. Fortidsminder kan være mere end tusinde år gamle og udgøres typisk af gravhøje, men også vigtige oldtidsbopladser, mindesmærker samt sten- og jorddiger kan være fredet. Ifølge Naturbeskyttelsesloven er der fastlagt en beskyttelseslinje på 100 meter omkring flere synlige fredede fortidsminder. Denne beskyttelseslinje indebærer, at der ikke må foretages ændringer fra fortidsmindets ydergrænse og 100 m ud uden tilladelse. Det er derfor ikke er tilladt at lave ændringer i terrænet eller at placere bebyggelse såsom bygninger, campingvogne, skure, eller lignende indenfor beskyttelseszonen. Forbuddet omfatter også midlertidige ændringerne. Undtaget er dog landbrugsmæssig drift, bortset fra tilplantning af eksempelvis juletræer, frugttræer og lign.

Linjens placering fremgår af et vejledende kort, der er offentligt tilgængelige på Miljøportalen www.miljoeportalen.dk

Fortidsmindebeskyttelseslinjen forvaltes af landets 98 kommuner og de kan i særlige tilfælde give dispensation til ændringer indenfor beskyttelseslinjen. Slots- og Kulturstyrelsen, de kulturhistoriske museer, interesseorganisationer m.fl. er klageberettiget og kan indbringe afgørelsen for Miljø- og Fødevareklagenævnet.

Oplysninger er indhentet d. 3. juni 2026

Er der registreret fortidsmindebeskyttelseslinjer på matrikelnummeret?..... Nej

Berører følgende BFE-numre/matrikelnumre
Matr. nr. 286æ Svendborg Markjorder

Kontaktoplysninger

Administrativ myndighed..... Kommunen

Beskyttede sten- og jorddiger

Er der beskyttede sten- eller jorddiger på ejendommen?..... Nej

Oplysningen omfatter sten- og jorddiger, som er beskyttet mod tilstandsændringer, jf. museumsloven.
Oplysningen er vejledende og må derfor ikke anvendes til at afgøre, om der er beskyttede diger i et område.

Bemærk: Oplysningen er vejledende og må derfor ikke anvendes til at afgøre, om der er beskyttede diger i et område.

Beskyttede sten- og jorddiger

Oplysningen omfatter sten- og jorddiger, som er beskyttet mod tilstandsændringer, jf. museumsloven.
Beskyttelsen gælder kun diger i landzonen og diger, der ligger i grænsen mellem landzone og by-/sommerhuszone. Oplysningen er vejledende og må derfor ikke anvendes til at afgøre, om der er beskyttede diger i et område.

Oplysninger er indhentet d. 3. juni 2026

Er der beskyttede sten- eller jorddiger på matriklen?..... Nej

Berører følgende BFE-numre/matrikelnumre
Matr. nr. 286æ Svendborg Markjorder

Kontaktoplysninger

Administrativ myndighed..... Kommunen

Skovbyggelinjer

Er ejendommen beliggende indenfor en skovbyggelinje?..... Ja

Skovbyggelinjen er en zone på 300 m omkring skove. Skovbyggelinjen gælder for alle offentlige skove og for private skove med et sammenhængende areal på mindst 20 ha. Inden for byggelinjen er der forbud mod at bygge.

Bemærk: Byggelinjen kan enten være registreret som gældende eller ophævet.

Skovbyggelinje

Skovbyggelinjen er en bufferzone på 300 m omkring skove. Skovbyggelinjen gælder for alle offentlige skove og for private skove med et sammenhængende areal på mindst 20 ha. Inden for byggelinjen er der forbud mod at bygge.
Byggelinjen kan enten være registreret som gældende eller ophævet.

Oplysninger er indhentet d. 3. juni 2026

Er matriklen beliggende indenfor en skovbyggelinje?..... Ja

Type..... Gældende

Berører følgende BFE-numre/matrikelnumre
Matr. nr. 286æ Svendborg Markjorder

Kontaktoplysninger

Sø- og åbeskyttelseslinjer

Er ejendommen beliggende indenfor en sø- eller åbeskyttelseslinje?..... Nej

Sø- og åbeskyttelseslinjen har til formål at sikre søer og åer som værdifulde landskabselementer og som levesteder for dyre- og planteliv forløber der en sø- eller åbeskyttelseslinje på 150 m fra visse søer og vandløb. Inden for beskyttelseslinjen er der generelt forbud mod ændringer, dvs. at der ikke må placeres bebyggelse, foretages ændringer i terrænet, beplantningen o.l.

Bemærk, at oplysningen er opdelt i hhv. Søbeskyttelseslinjer og Åbeskyttelseslinjer.

Søbeskyttelseslinje

Søbeskyttelseslinjen har til formål at sikre søer som værdifulde landskabselementer og som levesteder og spredningskorridorer for plante- og dyreliv. Indenfor beskyttelseslinjen er der generelt forbud mod ændringer, d.v.s. der må ikke placeres bebyggelse, foretages ændringer i terrænet, beplantningen o.l.

Oplysninger er indhentet d. 3. juni 2026

Er matriklen beliggende indenfor en søbeskyttelseslinje?..... Nej

Berører følgende BFE-numre/matrikelnumre
Matr. nr. 286æ Svendborg Markjorder

Kontaktoplysninger

Administrativ myndighed..... Kommunen

Åbeskyttelseslinje

Åbeskyttelseslinjen har til formål at sikre åer som værdifulde landskabselementer og som levesteder og spredningskorridorer for plante- og dyreliv. Der er indenfor beskyttelseslinjen tale om et generelt forbud mod ændringer.

Oplysninger er indhentet d. 3. juni 2026

Er matriklen beliggende indenfor en åbeskyttelseslinje?..... Nej

Berører følgende BFE-numre/matrikelnumre
Matr. nr. 286æ Svendborg Markjorder

Kontaktoplysninger

Administrativ myndighed..... Kommunen

Kirkebyggelinjer

Er ejendommen beliggende indenfor en kirkebyggelinje?..... Nej

Kirkebyggelinjen er en 300 m beskyttelseszone målt fra kirkebygningen. Den skal sikre, at der ikke opføres bebyggelse over 8,5 m, som virker skæmmende på kirken.

Kirkebyggelinjer

Kirkebyggelinjen er en 300 m beskyttelseszone målt fra kirkebygningen. Linjen skal sikre, at der ikke opføres bebyggelse over 8,5 m, som virker skæmmende på kirken.

Oplysninger er indhentet d. 3. juni 2026

Er matriklen beliggende indenfor en kirkebyggelinje?..... Nej

Berører følgende BFE-numre/matrikelnumre
Matr. nr. 286æ Svendborg Markjorder

Kontaktoplysninger

Administrativ myndighed..... Kommunen

Klitfredningslinje

Er ejendommen beliggende indenfor en klitfredningslinje?..... Nej

Klitfredningslinjen er en beskyttelseszone som ligger i åbne landskaber typisk 300 m fra kysten og i bebyggede områder typisk 100 m eller mindre fra kysten. Beskyttelseszone findes næsten udelukkende langs den jyske vestkyst ved Skagerrak og Vesterhavet. Det er ikke tilladt at ændre tilstanden af klitfredede arealer eller at udøve aktiviteter, der kan føre til øget risiko for sandflugt.

Klitfredningslinje

Klitfredede arealer er forbudszoner, hvor der som hovedregel ikke må foretages ændringer af den eksisterende tilstand, og hvor det ikke er tilladt at udøve aktiviteter, der kan føre til øget risiko for sandflugt. F.eks. må der som hovedregel ikke placeres bebyggelse, ske beplantning eller terrænændringer, herunder etableres hegn, eller placeres campingvogne og lignende, og arealerne må ikke afgræsses. Der må heller ikke foretages udstykning, matrikulering eller arealoverførsel, hvorved der fastlægges skel. Klitfredningslinjen er en beskyttelseszone som ligger i åbne landskaber typisk 300 m fra kysten og i bebyggede områder typisk 100 m eller mindre fra kysten. Beskyttelseszone findes næsten udelukkende langs den jyske vestkyst ved Skagerrak og Vesterhavet. Klitfredningslinjen kan nogle steder strække sig op til 500 meter ind i landet. Derudover findes større og mindre arealer, der er klitfredede, og som kan ligge langt fra kysten, f.eks. store sandmiler og indlandsklitler.

Oplysninger er indhentet d. 3. juni 2026

286æ, Svendborg Markjorder

Er matriklen beliggende indenfor en klitfredningslinje?..... Nej

Ejerlav..... Svendborg Markjorder

Berører følgende BFE-numre/matrikelnumre
BFE-nummer 5497788

Kontaktoplysninger

Administrativ myndighed..... Kystdirektoratet

Adresse..... Højbovej 1, 7620 Lemvig

Telefonnummer..... 20927244

Email..... kdi@kyst.dk

Web..... <https://kyst.dk/strand-og-klit/klitfredning/>

Strandbeskyttelseslinje

Er ejendommen beliggende indenfor en strandbeskyttelseslinje?..... Nej

I åbne landskaber ligger strandbeskyttelseslinjen typisk 300 m fra kysten. I bebyggede områder typisk 100 m eller mindre fra kysten. Inden for en strandbeskyttelseslinje må der blandt andet ikke placeres bebyggelse som fx bygninger, skure, campingvogne og master eller foretages ændringer i terrænet, tilplantning eller hegning.

Strandbeskyttelseslinje

Strandbeskyttede arealer er forbudszoner, hvor der som hovedregel ikke må foretages ændringer af den eksisterende tilstand.

F.eks. må der som hovedregel ikke placeres bebyggelse, ske beplantning eller terrænændringer, etableres hegn eller placeres campingvogne og lignende, og der må ikke foretages udstykning, matrikulering eller arealoverførsel, hvorved der fastlægges skel.

I åbne landskaber ligger strandbeskyttelseslinjen typisk 300 meter fra kysten, og i bebyggede områder typisk 100 meter eller mindre fra kysten.

Oplysninger er indhentet d. 3. juni 2026

Er matrikelnummeret beliggende indenfor en strandbeskyttelseslinje?..... Nej

Matrikelnummer..... 286æ

Ejerlav..... Svendborg Markjorder

Berører følgende BFE-numre/matrikelnumre

BFE-nummer 5497788

Kontaktoplysninger

Administrativ myndighed..... Kystdirektoratet

Adresse..... Højbovej 1, 7620 Lemvig

Telefonnummer..... 20927244

Email..... kdi@kyst.dk

Web..... <https://kyst.dk/strand-og-klit/strandbeskyttelse/>



EJENDOMS DATA RAPPORT

Graaesvej 19, 5700
Svendborg

Rapport købt 03/06 2026

Rapport færdig 04/06 2026

Den ved rapportbestillingen
oplyste tvangsauktionsdato:
08/07 2026

Om ejendomsdatarapporten

76

Generelt om ejendomsdatarapporten

En ejendomsdatarapport bestilles efter fremsøgning af en given ejendom. Derefter henter systemet bag ejendomsdatarapporten oplysninger i offentlige registre om den pågældende ejendom. Enkelte oplysninger hentes hos kommunen. Med en oplysning menes et svar på et spørgsmål og evt. et bilag. De hentede oplysninger præsenteres i ejendomsdatarapporten og en række bilag. Der kan læses nærmere om oplysningerne i ejendomsdatarapporten i appendiks på boligejer.dk. Endelig præsenteres et overblik over svarene i ejendomsrapporten. Alle ejendomsdatarapportens elementer kan hentes som dokument i en fil (pdf) til elektronisk visning eller udskrift.

Du får besked pr e-mail, når rapporten er komplet. Det kan tage op til ti dage at få svar vedrørende enkelte oplysninger. I perioden fra rapporten er bestilt, til du modtager besked om, at rapporten er færdig, vil det fremgå af et hentet dokument, at ejendomsdatarapporten er "Underudarbejdelse". Når alle svar er modtaget, vil ejendomsdatarapporten få status som "Færdig" og du kan hente en ny komplet rapport.

Enkelte oplysninger i en ejendomsdatarapport må kun udleveres til ejendommens ejer eller en person, der har fået samtykke fra ejeren. Der kan derfor være oplysninger, som ikke fremgår af ejendomsdatarapporten.

[Link til Appendix](#)

Om resuméet

Dette dokument indeholder et resumé af svarene i ejendomsdatarapporten. De uddybende, detaljerede svar findes i rapporten. Nedenfor kan du se en liste over de bilag, der kan hentes. Bagerst i resuméet er der en kort beskrivelse af de enkelte oplysninger. Yderligere uddybende oplysninger og kontaktoplysninger til relevante myndigheder findes i Appendix.

- Tilstandsrapport_5497788_1414937
- Tilstandsrapport_5497788_1499690
- BBR-meddelelse - 5497788 - Svendborg Kommune
- Raastofplanskort
- Vejforsyningskort
- Jordforeningsattest_5497788

Ordforklaring - ejendomsoplysninger

Aktuel vandforsyning

Her oplyses hvilken form for vandforsyning ejendommen er tilkøbet, fx alment eller privat alment vandforsyningsanlæg.

Grundvand - Drikkevandsinteresser

Oplysningen viser, om ejendommen er beliggende indenfor et drikkevandsområde. Afhængig af drikkevandsområdets kategorisering kan der være begrænsninger for anvendelse af arealerne på ejendommen.

Tilladelser vedr. spildevandsforhold på ejendommen

-

Grundvand - Følsomme indvindingsområder

Oplysningen er etableret for at beskytte drikkevandet nitrat- og sprøjtemiddelfølsomme indvindingsområder. Hvis ejendommen er beliggende indenfor et følsomt indvindingsområde, kan der være begrænsninger for anvendelse af arealerne på ejendommen.

Aktuelle afløbsforhold

Her oplyses hvordan spildevand og regnvand bortledes fra ejendommen.

Påbud/dispensationer/anbefalinger vedr. vandindvindingsanlæg/-boringer på ejendommen

Kommunalbestyrelsen indberetter oplysninger af betydning for ejendomshandler med henblik på offentliggørelse og videregivelse af visse oplysninger på vandforsyningslovens område til den fælles offentlige database for geologi, grund- og drikkevand, Jupiter.

Påbud vedr. spildevandsforhold på ejendommen

Medlemskab af spildevandsforsyning

Tilstandsrapport

En tilstandsrapport er resultatet af en bygningsgennemgang foretaget af en beskikket bygnings-sagkyndig. Tilstandsrapporten er en samlet skriftlig vurdering af en boligs synlige skader og tegn på skader.

Energimærkning

Et energimærke er en vurdering af en bygnings energimæssige tilstand. En bolig, der sælges, skal have et gyldigt energimærke udarbejdet af en energikonsulent.

Fredede bygninger

Der er ca. 7.100 fredede bygninger i Danmark. Det er bygninger, som har væsentlig kulturhistorisk og/eller arkitektonisk værdi. Alle fredede bygninger er fredet både udvendigt og indvendigt, og der skal søges om tilladelse hos Slots- og Kulturstyrelsen til alle bygningsarbejder, som går ud over almindelig vedligeholdelse.

Flexboligtilladelse

En flexboligtilladelse udstedes af kommunen. En flexboligtilladelse giver ejeren af en helårsbolig mulighed for at benytte sin helårsbolig som ferie- og fritidsbolig, med ret til senere at vende tilbage til at benytte boligen til helårsbeboelse uden krav om landzonetilladelse.

BBR-meddelelsen

BBR-meddelelsen viser de oplysninger, kommunen har registreret om en ejendom i Bygnings- og Boligregistret (BBR). Oplysningerne på BBR-meddelelsen er et udtryk for de faktiske forhold på ejendommen, også selvom de ikke nødvendigvis er lovlige. Ansvar for oplysningernes rigtighed på BBR-meddelelsen ligger hos ejeren af ejendommen.

Elinstallationsrapport

En elinstallationsrapport er resultatet af en autoriseret elinstallatørvirksomheds gennemgang af bygnings elinstallationer under huseftersynsordningen. Rapporten giver en professionel og objektiv gennemgang af elinstallationernes tilstand.

Olietanke

Kommunen registrerer oplysninger om olietanke i Bygnings- og boligregisteret (BBR). Oplysningerne stammer typisk fra den af ejer eller bruger indsendte tankattest. Det bemærkes at olietankens registrering i BBR ikke i sig selv er en garanti for at tanken er lovlig. Der vises ikke oplysninger om tanke, der er fjernet fra ejendommen.

Byggesag

En byggesag vedrører nybyggeri, til/ombygning, ændret anvendelse eller nedrivning (hel eller delvis). Kommunen registrerer oplysninger om byggesagen i Bygnings- og Boligregistret (BBR), fx om byggeriets omfang, anmeldelse/ansøgning, tilladelser, påbegyndelse og fuldførelse. Visse byggesagstyper registreres ikke i BBR.

Byggeskadeforsikring

Siden 1. april 2008 har professionelle bygherrer været forpligtet til at tegne en byggeskadeforsikring i forbindelse med nybyggeri af private helårsboliger. Forsikringspligten gælder fra 1. juli 2012 i nogle tilfælde også, når der etableres nye boligheder i eksisterende byggeri. Hvis ejendommen er omfattet af byggeskadeforsikring, vil der være en eftersynsrapport for hhv. 1-års og 5-års eftersyn.

Bevaringsværdi

I Slots- og Kulturstyrelsens register "Fredede og Bevaringsværdige Bygninger" (FBB) er der p.t. knap 360.000 bygninger, hvis bevaringsværdi er blevet vurderet på baggrund af arkitektur, kulturhistorie, miljømæssig påvirkning, originalitet og tilstand. Vurderingen gælder alene bygningernes ydre. En del af disse bygninger er udpeget som bevaringsværdige i kommuneplanen eller i en lokalplan efter planlovens og bygningsfredningslovens regler. Det betyder, at der vil være begrænsninger på mulighederne for at rive bygningen ned (kommuneplanen) og evt. også på mulighederne for at ændre bygningens ydre (lokalplan).

Huslejenævnsager

I alle kommuner findes et huslejenævn, som afgør de tvister, der opstår imellem lejere og udlejere i private lejeboliger. Nævnet skal indberette sager til Nævnsdatabasen. Indberetningen omfatter sager, som modtages i nævnet den 1. september 2012 og senere. Der kan være tale om verserende og/eller afgjorte sager om fx om huslejens størrelse.

Statslig indefrysning af stigning i grundskyld og ejendomsværdiskat

Hvis boligejerens ejendomsværdiskat eller grundskyld stiger, er det muligt at låne til stigningen med et indefrysningsslån og/eller et tillægsslån. Lånet skal som hovedregel først tilbagebetales når lånet forfalder til betaling eksempelvis når ejendommen sælges.

Ejendomsskat

Læs mere om de nye boligskatter på <https://www.vurderingsportalen.dk/ejebolig/boligskat/nye-regler-fra-2024/>.

Ejendoms- og grundværdi

Ved vurderingen af en ejendom fastsættes den forventelige kontantværdi i fri handel for en ejendom af den pågældende kategori, under hensyn til alder, størrelse, beliggenhed og øvrige karakteristika. Vurderingen kan afvige fra en faktisk konstateret handelspris for ejendommen. Vurderingen foretages på grundlag af de priser i fri handel, der er konstateret for sammenlignelige ejendomme (reference ejendomme) og for den pågældende ejendom selv på vurderingstidspunktet. Vurderingen foretages også på baggrund af øvrige markedsindikatorer af væsentlig betydning for vurderingen. Ejendoms- og grundværdien danner grundlaget for de statslige og kommunale ejendomsskatter.

Majoratsskov

Majoratsskov er i følge skovloven arealer, der skal holdes under én ejer. Skovmyndigheden (miljøstyrelsens lokale enhed) kan give tilladelse til at ophæve majoratsskov noteringen på hele eller dele af skoven.

Internationale naturbeskyttelsesområder

Internationale beskyttelsesområder er opdelt i hhv. Ramsarområder, Fuglebeskyttelsesområder og Habitatområder. Hvis ejendommen er beliggende indenfor et område med internationale beskyttelsesområder, kan der være begrænsninger for anvendelse af arealerne på ejendommen.

Beskyttet natur

Beskyttet natur kan være beskyttede naturtyper eller vandløb jf. naturbeskyttelsesloven § 3. Hvis ejendommen er beliggende indenfor et område med beskyttet natur, kan der være begrænsninger for anvendelse af arealerne på ejendommen.

Landbrugspligt

Der er som udgangspunkt landbrugspligt på alle ejendomme, der er over 2 ha (20.000 m²). Når en ejendom er noteret med landbrugspligt, er den omfattet af landbrugslovens regler. Det betyder, at der gælder særlige regler for disse ejendomme f.eks. ved køb og salg. Der er ikke noget krav om, at en ejendom med landbrugspligt skal anvendes til landbrug eller lignende.

Fredskov

Når en skov er fredskovspligtig, betyder det, at den, der ejer skovarealet, til enhver tid har pligt til at anvende det til skovbrugsformål. Med fredskovspligten følger desuden en række regler, der tilsammen sikrer den langsigtede skovdyrkning.

Skovbyggelinjer

Skovbyggelinjen er en zone på 300 m omkring skove. Skovbyggelinjen gælder for alle offentlige skove og for private skove med et sammenhængende areal på mindst 20 ha. Inden for byggelinjen er der forbud mod at bygge.

Sø- og åbeskyttelseslinjer

Sø- og åbeskyttelseslinjen har til formål at sikre søer og åer som værdifulde landskabselementer og som levesteder for dyre- og planteliv forløber der en sø- eller åbeskyttelseslinje på 150 m fra visse søer og vandløb. Inden for beskyttelseslinjen er der generelt forbud mod ændringer, dvs. at der ikke må placeres bebyggelse, foretages ændringer i terrænet, beplantningen o.l.

Klitfredningslinje

Klitfredningslinjen er en beskyttelseszone som ligger i åbne landskaber typisk 300 m fra kysten og i bebyggede områder typisk 100 m eller mindre fra kysten. Beskyttelseszone findes næsten udelukkende langs den jyske vestkyst ved Skagerrak og Vesterhavet. Det er ikke tilladt at ændre tilstanden af klitfredede arealer eller at udøve aktiviteter, der kan føre til øget risiko for sandflugt.

Beskyttede sten- og jorddiger

Oplysningen omfatter sten- og jorddiger, som er beskyttet mod tilstandsændringer, jf. museumsloven. Oplysningen er vejledende og må derfor ikke anvendes til at afgøre, om der er beskyttede diger i et område.

Fredede fortidsminder og fortidsmindebeskyttelseslinjer

Vedr. fredningsstatus: A = Fredet før 1937. B = Fredet 1937 eller senere. C = Ikke fredningsværdig 1937-56. D = Ikke fredet eller afløst før 2009. U = -

Strandbeskyttelseslinje

I åbne landskaber ligger strandbeskyttelseslinjen typisk 300 m fra kysten. I bebyggede områder typisk 100 m eller mindre fra kysten. Inden for en strandbeskyttelseslinje må der blandt andet ikke placeres bebyggelse som fx bygninger, skure, campingvogne og master eller foretages ændringer i terrænet, tilplantning eller hegning.

Kirkebyggelinjer

Kirkebyggelinjen er en 300 m beskyttelseszone målt fra kirkebygningen. Den skal sikre, at der ikke opføres bebyggelse over 8,5 m, som virker skæmmende på kirken.

Landzonetilladelser

En landzonetilladelse udstedes af kommunen. Den kræves som udgangspunkt for, at man i landzone må opføre nyt byggeri eller foretage udstykning eller ændring i anvendelsen af bestående bebyggelse og ubebyggede arealer.

Varmeforsyning

Oplysningen angiver, hvilken forsyningsform, der er til rådighed for området. Det kan fx være naturgas eller fjernvarme. Desuden oplyses om eventuel tilslutningspligt/forblivelsespligt til en forsyningsform samt om eventuelle forbud mod visse opvarmningstyper (typisk el).

Vejdirektoratets projekter

Der leveres kort for området omkring ejendommen. Kortet viser med farvemærkning om ejendommen er beliggende indenfor et vejforsyningsprojekt, som vejmyndigheden enten undersøger, planlægger eller er ved at anlægge. Eksisterer der ingen vejforsyningsprojekter nær ejendommen vil der ikke udarbejdes et bilag.

Hovedstadsområdets transportkorridorer

Transportkorridorene i hovedstadsområdet er arealer, der er reserveret til fremtidige motorveje og baner m.m. De er en del af den overordnede fysiske planlægning og har hjemmel i planloven. Det betyder, at de respektive grundejere ikke får erstatning for de begrænsninger, de får pålagt i denne sammenhæng. Hovedstadsområdet omfatter i denne forbindelse kommunerne i Region Hovedstaden, bortset fra Bornholms Regionskommune, samt Greve, Køge, Lejre, Roskilde, Solrød og Stevns kommuner.

Råstofplaner

En råstofplan skal omfatte en periode på mindst 12 år og Regionsrådet vurderer hvert 4. år om der er behov for justeringer eller revision af råstofplanen. Råstofplanen fastlægger, hvor der i regionen kan gives tilladelse til at indvinde naturgivne råstoffer – dvs. sand, grus, sten, kvartssand, ler, moler, plastisk ler, tørv og kalk.

Spildevandsplaner

Kommunernes spildevandsplaner udarbejdes for at give en samlet oversigt over den eksisterende og planlagte spildevandshåndtering i de enkelte kommuner.

Landsplandirektiv "Udviklingsområder"

Inden for et udviklingsområde i kystnærhedszonen har en kommune mulighed for at inddrage nye arealer i byzone og planlægge for anlæg i landzone, uden en særlig planlægningsmæssig eller funktionel begrundelse for kystnær lokalisering efter reglen i planlovens § 5 a, stk. 1. nr. 1. I et udviklingsområde er landzonereglerne mere lempelige end i den øvrige kystnærhedszone.

Varmeplaner

I kommunens varmeplan fastlægges områder, der forventes at blive fjernvarmeforsynet (kollektiv varmforsyning), herunder en forventet tidshorizont herfor, samt områder, der fremover forventes individuelt forsynet med vedvarende energi (ingen kollektiv varmforsyning).

Landsplandirektiv "Baltic Pipe"

Baltic Pipe er en ny gastransmissionsledning, der vil sikre forsyningsikkerheden for naturgas i Danmark. Desuden vil gastransmissionsledningen få forbindelse til gasfelter i Nordsøen og gastransmissionsnettet i Polen.

Vejforsyning

Der leveres kort for området omkring ejendommen. Kortet viser med farvemærkning de veje, som vejmyndigheden har registreret som værende hhv. offentlige, privat fællesveje eller private/almene veje. Status for veje uden farvemærkning er ikke oplyst. Kontakt kommunen for oplysninger om disse.

Kommuneplaner

Kommuneplanen omfatter en periode på 12 år og fastlægger de overordnede mål og retningslinjer for den enkelte kommunes udvikling. Den udgør rammen for udarbejdelse af lokalplaner og er grundlag for behandling af en række sager, herunder den konkrete administration i det åbne land og ansøgninger om byggetilladelse.

Zonestatus

Zonestatus kan være landzone, byzone eller sommerhusområde. Afhængig af zonestatus kan der være forskellige bestemmelser for anvendelse af ejendommen. I landzone skal der fx søges om landzonetilladelse ved større byggeri, mens der i byzone ofte er lokalplaner, der fastsætter regler om bebyggelse og anvendelse af arealer.

Lokalplaner

Grundejerne må ikke bygge nyt, ændre anvendelse osv. i strid med en lokalplan. Kommunalbestyrelsen kan⁸⁰ efter nabohearing – dispensere fra en lokalplan, hvis dispensationen ikke er i strid med principperne i planen.

Jordforureningsattest

Danmarks Miljøportals jordforureningsattest viser oplysninger om jordforurening for matriklen. Attesterne dannes ud fra regionernes og kommunernes oplysninger om jordforurening.

Kortlagt jordforurening

Kortlagt jordforurening kan være betegnet som kortlagt på hhv. vidensniveau 1 (V1) og/eller vidensniveau 2 (V2) i henhold til lov om forurenede jord. Oplysningen fremgår også af jordforureningsattesten.

Påbud iht. jordforureningsloven

Her kan du se, om kommunen har udstedt påbud på ejendommen efter reglerne i lov om forurenede jord. Der oplyses om påbud efter §§ 9(2), 10, 44(2), 48, 72a, jf. § 7, nr. 1 i bekendtgørelse om indberetning af jordforureningsdata.

Områdeklassificering

Områdeklassificeringen inddeles i tre klasser; "Analysefrit område (Kategori 1)", "Analysefrit område (Kategori 2)" og "Område med krav om analyser". Byzoneområder klassificeres som udgangspunkt som lettere forurenede. Områdeklassificeringen er dog ikke nødvendigvis altid sammenfaldende med byzonen. Hvis ejendommen er omfattet af områdeklassificering, kan der være anmeldeligt ved større jordflytning.



EJENDOMS DATA RAPPORT

Graaesvej 19, 5700
Svendborg

Rapport købt 03/06 2026
Rapport færdig 04/06 2026

Den ved rapportbestillingen
oplyste tvangsauktionsdato:
08/07 2026

Resumé

81

Bygninger

BBR-meddelelsen

Findes der en BBR-meddelelse for ejendommen?..... Ja, se bilag

Energimærkning

Findes der en energimærkning for ejendommen?..... Ejendommen har ikke noget energimærke

Tilstandsrapport

Findes der en tilstandsrapport for ejendommen?..... Ja, se bilag

Elinstallationsrapport

Findes der en elinstallationsrapport for ejendommen?..... Nej

Byggesag

Er der igangværende byggesag for ejendommen?..... Nej

Byggeskadeforsikring

Er der bygninger på ejendommen, som er dækket af byggeskadeforsikring?..... Nej

Olietanke

Er der registreret oplysninger om olietanke på ejendommen?..... Nej

Fredede bygninger

Er der registreret fredede bygninger på ejendommen?..... Nej

Bevaringsværdi

Er der angivet en bevaringsværdi for ejendommen?..... Ja

Flexboligtilladelse

Er der registreret flexboliger på ejendommen?..... Nej

Økonomi

Ejendoms- og grundværdi

Hvad er ejendommens værdi ifølge den offentlige vurdering?..... 2.595.000 kr.

Ejendomsskat

Hvad er ejendomsskatten?..... Oplysninger hentet. Se detaljeret besvarelse.

Statslig indefrysning af stigning i grundskyld og ejendomsværdiskat

Er der statslig indefrysning på ejendommen?..... Nej

Huslejenævnsager

Er der registreret én eller flere huslejenævnsager eller ankenævnsager for ejendommen?..... Ja

Planer

Zonestatus

Hvilken zonestatus er registreret for ejendommen?..... Byzone

Lokalplaner

Foreligger der lokalplaner eller lokalplanforslag for ejendommen?..... Nej

Landzonetilladelser

Er der givet en landzonetilladelse til ejendommen?..... Nej

Kommuneplaner

Foreligger der kommuneplaner eller kommuneplanforslag for ejendommen?..... Ja

Spildevandsplaner

Er ejendommen beliggende indenfor en spildevandsplan?..... Ja

Varmeplaner

Foreligger der varmeplaner for ejendommen?..... Nej

Varmeforsyning

Er der mulighed for kollektiv varmforsyning eller er der forsyningsforbud?..... Ja

Vejforsyning

Hvad er vejstatus for vejene i området omkring ejendommen?..... Se bilag

Vejdirektoratets projekter

Er ejendommen beliggende nær Vejdirektoratets projekter?..... Nej

Hovedstadsområdets transportkorridorer

Er ejendommen helt eller delvist beliggende indenfor hovedstadsområdets transportkorridorer?..... Nej

Landsplandirektiv "Baltic Pipe"

Er ejendommen helt eller delvist beliggende indenfor arealreservationen for Baltic Pipe?..... Nej

Landsplandirektiv "Udviklingsområder"

Er ejendommen helt eller delvist beliggende indenfor et udviklingsområde?..... Nej

Råstofplaner

Er ejendommen beliggende i et råstofområde?..... Nej

Spildevand og drikkevand**Aktuelle afløbsforhold**

Er der aktuelle afløbsforhold registreret for ejendommen?..... Ja

Tilladelser vedr. spildevandsforhold på ejendommen

Er der registreret tilladelser vedr. spildevandsforhold på ejendommen?..... Nej

Påbud vedr. spildevandsforhold på ejendommen

Er der registreret påbud vedr. spildevandsforhold på ejendommen?..... Nej

Medlemskab af spildevandsforsyning

Er der registreret medlemskab af spildevandsforsyningsselskab på ejendommen?..... Nej

Aktuel vandforsyning

Er der aktuel vandforsyning registreret for ejendommen?..... Ja

Påbud/dispensationer/anbefalinger vedr. vandindvindingsanlæg/-boringer på ejendommen

Findes der på ejendommen vandindvindingsanlæg/-boringer, hvortil der er udstedt påbud eller givet kogeambefaling?..... Nej 83

Grundvand - Drikkevandsinteresser

Er ejendommen beliggende i et område med drikkevandsinteresser?..... Ja

Grundvand - Følsomme indvindingsområder

Er ejendommen beliggende i et følsomt indvindingsområde?..... Ja

Jordforurening

Jordforureningsattest

Findes der jordforureningsattest for ejendommen?..... Ja, se bilag

Kortlagt jordforurening

Er der kortlagt jordforurening for ejendommen?..... Nej

Områdeklassificering

Er ejendommen beliggende i et område klassificeret som er lettere forurenet?..... Ja

Påbud iht. jordforureningsloven

Er der på ejendommen registreret påbud iht. jordforureningsloven i arealinformationssystemet (DAI)?..... Nej

Natur, skov og landbrug

Fredskov

Er ejendommen pålagt fredskovspligt?..... Nej

Majoratsskov

Er der noteret majoratsskov på ejendommen?..... Nej

Beskyttet natur

Er der beskyttede naturtyper eller beskyttede vandløb på ejendommen?..... Nej

Internationale naturbeskyttelsesområder

Er der arealer, der er udpeget som internationalt naturbeskyttelsesområde på ejendommen?..... Nej

Landbrugspligt

Er ejendommen pålagt landbrugspligt?..... Nej

Fredede fortidsminder, bygge- og beskyttelseslinjer

Fredede fortidsminder og fortidsmindebeskyttelseslinjer

Er der registreret fredede fortidsminder/fortidsmindebeskyttelseslinjer på ejendommen?..... Nej

Beskyttede sten- og jorddiger

Er der beskyttede sten- eller jorddiger på ejendommen?..... Nej

Skovbyggelinjer

Er ejendommen beliggende indenfor en skovbyggelinje?..... Ja

Sø- og åbeskyttelseslinjer

Er ejendommen beliggende indenfor en sø- eller åbeskyttelseslinje?..... Nej

Kirkebyggelinjer

Er ejendommen beliggende indenfor en kirkebyggelinje?..... Nej

Klitfredningslinje

Er ejendommen beliggende indenfor en klitfredningslinje?..... Nej

Strandbeskyttelseslinje

Er ejendommen beliggende indenfor en strandbeskyttelseslinje?..... Nej



Gældende vurdering

Gældende vurdering

Vurderingsdato	2020-01-02
Ejendomsværdi	2.595.000
Grundværdi	1.135.000
Anvendt skattegrundlag	
Ejendommens benyttelse ved vurdering	
Vurderet grundareal	226
Antal lejligheder	2
PP4 eller PP4A vurdering	
Ophøjet PP4 eller PP4A vurdering	
Vurderingskreds	0
Vurderingskreds navn	
Vurderingsændring	Alm. vurdering/ årsomvurdering/ administrativ rettelse
Juridisk kategori	Ejerbolig til vurdering i lige år
Juridisk underkategori	Ejendom til helårsbeboelse
Datakilde	Ejendomsvurdering (VUR)



Forureningsattester

Dette dokument er genereret ud fra et øjebliksbillede af hvilke jordstykker og tilhørende data, der hørte under det pågældende BFE nummer på tidspunktet for udtrækket. Danmarks Miljøportal kan ikke garantere, at der er fuldt ud samme data og jordstykker tilhørende BFE nummeret på et senere tidspunkt.

BFE nummer: 5497788

Ejerlav og jordstykke: (2004352,286æ)



286æ, Svendborg Markjorder, Svendborg Kommune

Jordstykke	Ejerlavsnavn	Kommune	Region
286æ	Svendborg Markjorder	Svendborg Kommune	Region Syddanmark

Forureningsstatus for jordstykket

Status efter jordforureningsloven(kortlægningsinfo)

- Der er for nuværende ingen oplysninger om jordforurening på det pågældende jordstykke.

Områdeklassificering

- Jordstykket er omfattet af områdeklassificering. Jordstykket er ikke fritaget for analysepligt ved jordflytning.

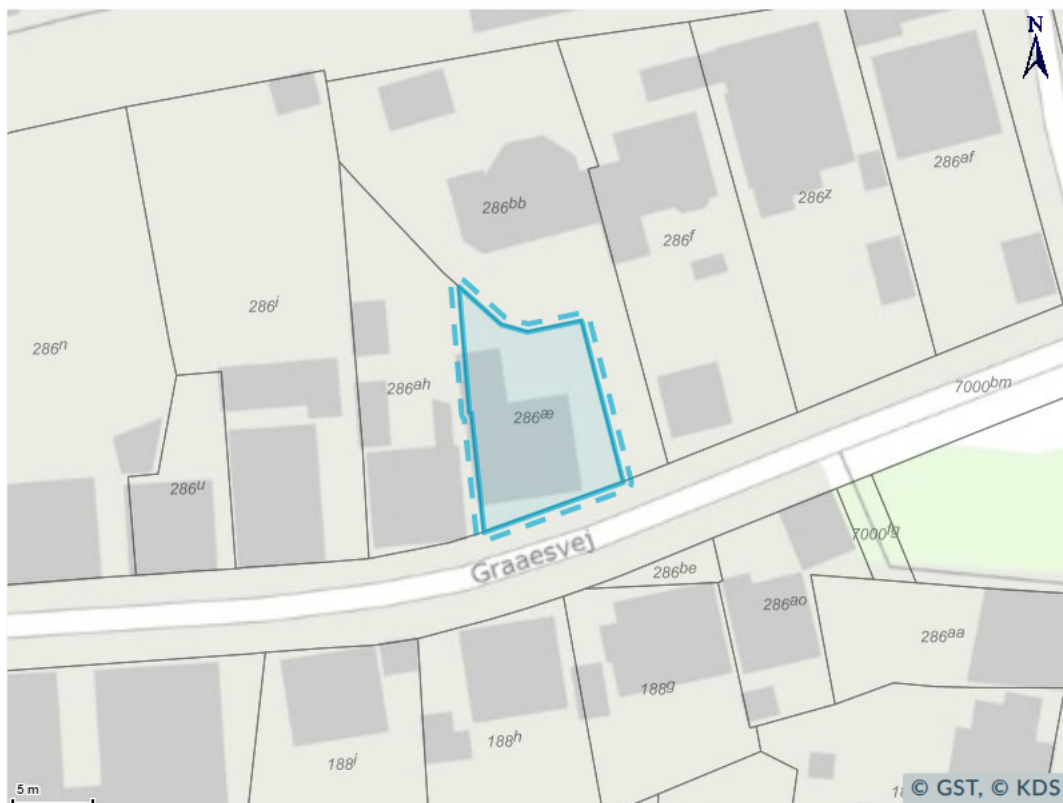
Påbud

- Der er på dette jordstykke ikke igangværende påbud efter jordforureningsloven.

Området

Regionens jordforureningsstatus for området

Forureningsniveauet på et jordstykke opdeles i V1 og V2. V1 giver grundlæggende oplysninger om forureningskilder, mens V2 bekræfter skadelig forurening. Der kan være nuancer for specifikke forhold og markeringer for løste problemer.

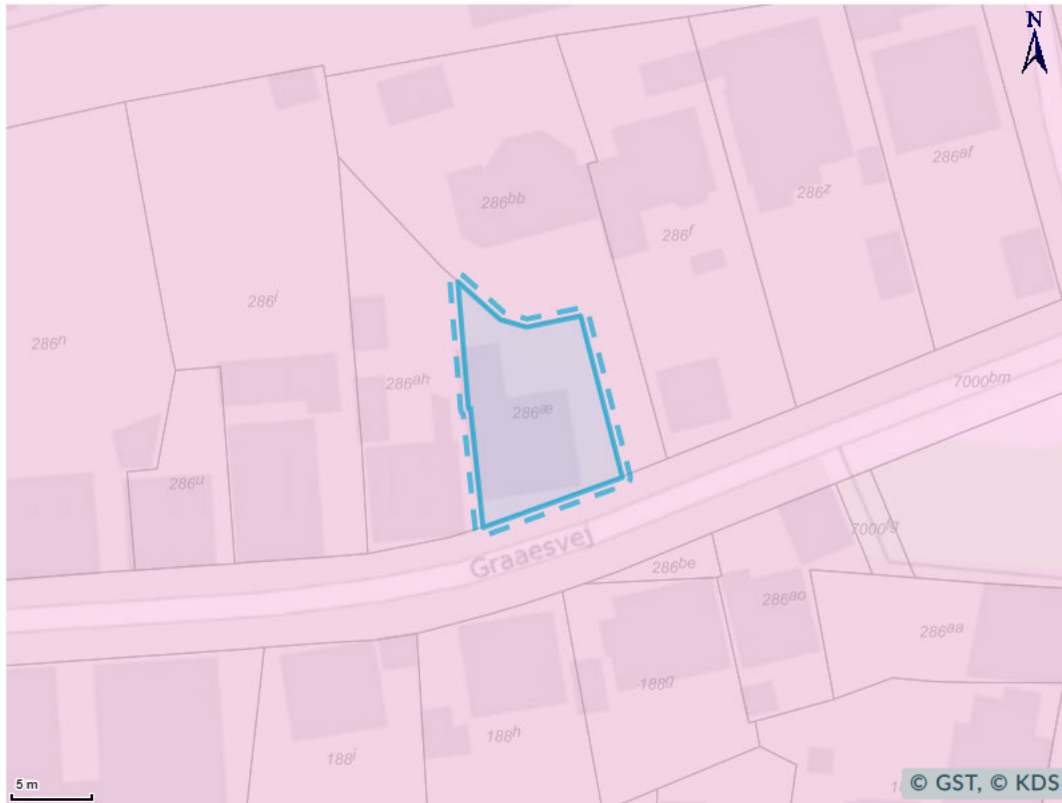







- Søgeareal
- Markering
- Jordforurening, V2
- F2 Nuanceret
- F1 Nuanceret
- F0 Nuanceret
- Jordforurening, V1
- Lokaliseret (Uafklaret)
- Udgået Efter Kortlægning
- Udgået Før Kortlægning



Kommunens Områdeklassificering og påbud for området

Jordflytninger fra områdeklassificerede og kortlagte arealer skal anmeldes til Kommunen.



-  Søgeareal
-  Markering
-  Områdeklassificering
-  Påbud Aktiv
-  Påbud Længerevarende vilkår



Kontaktoplysninger

Region Syddanmark

Adresse: Damhaven 12, 7100 Vejle

Mail: jordforurening@regionsyddanmark.dk

Website: www.regionsyddanmark.dk/jordforurening

Beskrivelse: Man bør tillige danne en attest fra Region Syddanmark hjemmeside "Søg en forurennet grund" da der her findes oplysninger om lokaliteter, der er under sagsbehandling i forbindelse med kortlægning. Disse lokaliteter kan først findes på Danmarks Miljøportal når der er truffet afgørelse om kortlægning. Der er indsamlet oplysninger om aktiviteter, der kan have forurennet jord eller grundvand, med driftsperiode frem til midten af 1970'erne i hele kommunen (Affaldsdepotloven). I store dele af områder med særlige drikkevandsinteresser er der ligeledes sket kortlægning af aktiviteter frem til efter 2000 (Jordforureningsloven).

Svendborg Kommune

Adresse: Ramsherred 5 | 5700 Svendborg

Mail: svendborg@svendborg.dk

Website: http://www.svendborg.dk/borgerservice/natur_og_miljo/forurennet_jord

Beskrivelse: Hvis din grund ikke er omfattet af områdeklassificering i denne attest, kan det skyldes at din kommune endnu ikke har gjort data tilgængelige på Danmarks Miljøportal eller at data ikke er opdateret. På grund af midlertidige tekniske problemer, med at overfører Svendborg Kommunes data, skal denne attest suppleres med Regionens Syddanmarks attest for matriklen.



Ordforklaring

Jordforurening, V1

Et areal betegnes som kortlagt på vidensniveau 1 (V1), hvis der er tilvejebragt en faktisk viden om aktiviteter på arealet eller aktiviteter på andre arealer, der kan have været kilde til jordforurening på arealet.

Jordforurening, V2

Et areal betegnes som kortlagt på vidensniveau 2 (V2), hvis der er tilvejebragt et dokumentationsgrundlag, der gør, at det med høj grad af sikkerhed kan lægges til grund, at der på arealet er en jordforurening af en sådan art og koncentration, at forurening kan have skadelig virkning på mennesker og miljø.

Lokaliseret (uafklaret)

Et areal betegnes som lokaliseret (uafklaret), hvis der er oplysninger, som endnu ikke er i vurderet i forhold til kortlægning. Uafklarede oplysninger kan eksempelvis være historiske oplysninger vedrørende tidligere aktiviteter på en grund eller oplysninger om fund af forurening. Uafklarede oplysninger kan dermed efter yderligere gennemgang af eksempelvis arkiver og sagsbehandling resultere i en kortlægning af en grund eller i en status som "Udgået før kortlægning".

Nuancering

Nuancering af kortlægning på V2, på baggrund af den risiko, den kortlagte forurening udgør eller kan udgøre for den aktuelle anvendelse til boligformål.

Udgået Efter Kortlægning

Forureninger, som har været kortlagt på vidensniveau 1 eller 2, men som er udgået af kortlægningen.

Udgået Før Kortlægning

Lokaliteter, hvor der er foretaget en oprensning så de ikke bliver kortlagt som forurenede (V2). Desuden findes der lokaliteter i denne kategori, hvor det har været vurderet om de skulle kortlægges som mulig forurenede (V1) men hvor lokaliteten frikendes på baggrund af de historiske oplysninger.

Områdeklassificering

Område, hvor jorden antages at være lettere forurenede, udpeget jf. jordforureningslovens § 50a. Byzone klassificeres som udgangspunkt som område, hvor jorden antages at være lettere forurenede. Oplysning om områdeklassificering stammer fra en tegning af Jordstykket på kort. I enkelte tilfælde kan unøjagtigheder eller ændringer i matrikeltegningen resultere i, at Jordstykket fejlagtig overlapper et andet jordstykke og påvirker informationer om områdeklassificering herpå. Hvis attesten indeholder oplysning om områdeklassificering, inkl. analysefrie områder, som forekommer ukorrekt, så kan du få et overblik over Jordstykket på <https://danmarksarealinformation.miljoportal.dk/>. Ellers kan den aktuelle kommune kontaktes.

Igangværende påbud - JFL

Areal, hvor kommunen har meddelt et påbud efter jordforureningsloven. Det kan være enten et aktivt påbud eller et påbud, hvor der alene er længerevarende vilkår (f. eks. belægning eller monitoring). Når et påbud er helt opfyldt, oplyses det ikke i jordforureningsattesten. Kommunen skal oplyse om påbud efter jordforureningsloven jf. reglerne i Bekendtgørelse om indberetning og registrering af jordforureningsdata, dvs. påbud meddelt efter 1. juli 2014 efter de hjemler, der er fastsat. Kommunen kan oplyse om påbud efter andre hjemler og påbud, som er meddelt tidligere, når de er igangværende.



Danmarks Miljøportal

Om Danmarks Miljøportal

Danmarks Miljøportal er et fællesoffentligt partnerskab ejet af staten, kommunerne og regionerne, der har til formål at understøtte digital miljøforvaltning i Danmark.

Danmarks Miljøportals mål er, at miljødata inddrages tidligt i alle beslutninger, der har en miljøpåvirkning. Det gør vi ved at skabe let og åben adgang til miljødata, der gør det muligt for myndigheder og virksomheder at integrere miljø i deres beslutninger.

Kontakt

Danmarks Miljøportal
1780 København V
Nyropsgade 30

Oplysninger

Ean-nr.: 5798000871007
CVR.: 29776938
Tlf.: +45 31 50 15 70



EJENDOMS DATA RAPPORT

Øversigt over vejforsyning

Berørende matr. 286æ Svendborg Markjorder

Oplysninger om vejforsyning er indhentet d. 03-06-2026.



Signaturforklaring:

- - - - - Offentlig
- - - - - Privat fælles
- — — — — Øvrige (privat/almene/udlagt privat fælles)
- · · · · Planlagt nedklassificering
- Matriklens placering

Kortet viser med farvermarkering de veje og stier, som vejmyndigheden har registreret som værende hhv. offentlige, private fælles eller private/almene/udlagte private fælles. Status for veje/stier uden farvermarkering er ikke oplyst. Kontakt kommunen for oplysning om disse.

MATR. NR.:
102 Svendborg bygrunde m.fl.

ANMELDER:
Svendborg Kommune
Teknisk Forvaltning
Centrumpladsen 7
5700 Svendborg

DEKLARATION

I henhold til Lov om varmforsyning, lov nr. 382 af 13.06.1990 § 11 og 12 og bekendtgørelse nr. 196 af 22.03.1991 om tilslutning m.v. til kollektive varmforsyningsanlæg har Svendborg Byråd den 19. august 1996 truffet nedenstående beslutning om tilslutnings- og forblivelsespligt til Svendborg Fjernvarmecentral A.m.b.A. og Skårup Fjernvarme A.m.b.A.

Beslutningen omfatter samtlige ejendomme inden for forsyningsområdet under Svendborg Fjernvarmecentral A.m.b.A. og Skårup Fjernvarme A.m.b.A. som vist på vedlagte kort.

Tilslutnings- og forblivelsespligt er gældende fra 1. oktober 1996 således som meddelt ejerne ved skrivelse af 29. august 1996.

Tilslutningspligt

Ny bebyggelse er omfattet af tilslutningspligt i alle tilfælde, hvor byggetilladelse er meddelt efter den 29. august 1996.

Ny bebyggelse skal tilsluttes fjernvarmforsyningen senest ved ibrugtagning af bebyggelsen. Ved ny bebyggelse forstås, ud over helt nye bygninger, ligeledes væsentlige moderniseringer eller ombygninger, hvor der installeres helt nyt selvstændigt opvarmningssystem.

Eksisterende bebyggelse, der er tilsluttet fjernvarmforsyningen, skal forblive tilsluttet som hidtil.


Eksisterende bebyggelse, der ikke er tilsluttet fjernvarmforsyningen

a) skal tilsluttes fjernvarmforsyningen på det tidspunkt, hvor væsentlige dele af varmeanlægget skal udskiftes. Dette forudsætter, at der er forsyningsmulighed til ejendommen. (Ved væsentlige dele af varmeanlægget forstås olietank, kedel eller gaskedel samt eventuelle andre installationer, der økonomisk kan ligestilles hermed. Udskiftning af f.eks. en brænder og andre udskiftninger af tilsvarende økonomisk art kan foretages uden, at tilslutningspligt følger heraf). Tilslutning skal dog ske senest inden 9 år regnet fra 1. oktober 1997.

b) skal tilsluttes fjernvarmforsyningen inden 9 år regnet fra 1. oktober 1996.

DSS 88315453
36_R_190
Bulk Sort/Hvid

1025740



Før udskiftning eller ændring af væsentlige varmeinstallationer skal der ske anmeldelse til Teknisk Forvaltning, Byggesektionen, tlf. 63 21 54 31. Ansøgning fremsendes til Teknisk Forvaltning, Byggesektionen, Centrumpladsen 7, 5700 Svendborg.

Bebyggelse, der ikke kan kræves tilsluttet til fjernvarmeforsyningen

Eksisterende bebyggelse inden for nedennævnte kategorier skal efter ansøgning fra ejeren fritages for tilslutning til fjernvarmeforsyningen.

a) Bygninger der ikke har installeret centralvarmeanlæg (vandbåret anlæg), eller bygninger hvor en omstilling til fjernvarme på grund af nødvendige, større installations- eller bygningsmæssige ændringer, efter byrådets skøn, vil være uforholdsmæssigt bekostelig.

b) Bygninger der er indrettet med solvarmeanlæg, varmepumper, vindmøller, biogasanlæg, komposteringsvarmeanlæg, vandkraftanlæg, træfyr eller halmfyr hvor anlægget - eller anlæggene tilsammen - efter byrådets skøn har en kapacitet, der kan dække mere end halvdelen af bygningens energiforbrug til opvarmning og forsyning med varmt vand.

c) Bygninger hvor overskudsvarme fra produktionsvirksomhed efter byrådets skøn dækker mere end halvdelen af bygningens energiforbrug til opvarmning og forsyning med varmt vand.

d) Bygninger der påregnes nedrevet inden for en kortere årrække.

e) Bygninger der ikke er beregnet til at være konstant opvarmet i fyringssæsonen.

Efter den 29. august 1996 kan varmepumper eller andre anlæg for udnyttelse af vedvarende energi eller overskudsvarme ikke installeres i en ejendom med den virkning, at ejendommen fritages for tilslutningspligten. Dog kan byrådet meddele dispensation efter ansøgning.

Anmodning om fritagelse skal fremsendes til Teknisk Forvaltning, Byggesektionen, Centrumpladsen 7, 5700 Svendborg.

Dispensation fra tilslutningsbestemmelserne

Byrådet kan i særlige tilfælde give dispensation fra tilslutningsbestemmelserne. Ansøgning med begrundelse skal fremsendes til Teknisk Forvaltning, Byggesektionen, Centrumpladsen 7, 5700 Svendborg.

Godkender byrådet dispensationsansøgningen, fritages den pågældende grundejer for tilslutning og betaling til fjernvarmeforsyningen.

Retsvirkninger af pålæg om tilslutning

Et tilslutningspålæg forpligter fjernvarmeselskabet til at anlægge de nødvendige tekniske anlæg og sikre forsyningsmulighed fra anlægget til ejendommen.

Ejeren af en ejendom, der er pålagt tilslutningspligt, har ikke pligt til at aftage energi fra fjernvarmeforsyningen. Ejeren er pligtig til, uanset om han aftager energi eller ej, at betale de tilslutningsafgifter og faste afgifter, som fjernvarmeselskabet har anmeldt til Gas- og

Før udskiftning eller ændring af væsentlige varmeinstallationer skal der ske anmeldelse til Teknisk Forvaltning, Byggesektionen, tlf. 63 21 54 31. Ansøgning fremsendes til Teknisk Forvaltning, Byggesektionen, Centrumpladsen 7, 5700 Svendborg.

Bebyggelse, der ikke kan kræves tilsluttet til fjernvarmeforsyningen

Eksisterende bebyggelse inden for nedennævnte kategorier skal efter ansøgning fra ejeren fritages for tilslutning til fjernvarmeforsyningen.

- a) Bygninger der ikke har installeret centralvarmeanlæg (vandbåret anlæg), eller bygninger hvor en omstilling til fjernvarme på grund af nødvendige, større installations- eller bygningsmæssige ændringer, efter byrådets skøn, vil være uforholdsmæssigt bekostelig.
- b) Bygninger der er indrettet med solvarmeanlæg, varmepumper, vindmøller, biogasanlæg, komposteringsvarmeanlæg, vandkraftanlæg, træfyr eller halmfyr hvor anlægget - eller anlæggene tilsammen - efter byrådets skøn har en kapacitet, der kan dække mere end halvdelen af bygningens energiforbrug til opvarmning og forsyning med varmt vand.
- c) Bygninger hvor overskudsvarme fra produktionsvirksomhed efter byrådets skøn dækker mere end halvdelen af bygningens energiforbrug til opvarmning og forsyning med varmt vand.
- d) Bygninger der påregnes nedrevet inden for en kortere årrække.
- e) Bygninger der ikke er beregnet til at være konstant opvarmet i fyringssæsonen.

Efter den 29. august 1996 kan varmepumper eller andre anlæg for udnyttelse af vedvarende energi eller overskudsvarme ikke installeres i en ejendom med den virkning, at ejendommen fritages for tilslutningspligten. Dog kan byrådet meddele dispensation efter ansøgning.

Anmodning om fritagelse skal fremsendes til Teknisk Forvaltning, Byggesektionen, Centrumpladsen 7, 5700 Svendborg.

Dispensation fra tilslutningsbestemmelserne

Byrådet kan i særlige tilfælde give dispensation fra tilslutningsbestemmelserne. Ansøgning med begrundelse skal fremsendes til Teknisk Forvaltning, Byggesektionen, Centrumpladsen 7, 5700 Svendborg.

Godkender byrådet dispensationsansøgningen, fritages den pågældende grundejer for tilslutning og betaling til fjernvarmeforsyningen.

Retsvirkninger af pålæg om tilslutning

Et tilslutningspålæg forpligter fjernvarmeselskabet til at anlægge de nødvendige tekniske anlæg og sikre forsyningsmulighed fra anlægget til ejendommen.

Ejeren af en ejendom, der er pålagt tilslutningspligt, har ikke pligt til at aftage energi fra fjernvarmeforsyningen. Ejeren er pligtig til, uanset om han aftager energi eller ej, at betale de tilslutningsafgifter og faste afgifter, som fjernvarmeselskabet har anmeldt til Gas- og

Varmeprisudvalget. Forbrugsafhængige ydelser skal kun betales i det omfang, ejendommen forsynes fra anlægget.

Ved manglende forsyningsmulighed til ny bebyggelse fra et kollektivt anlæg kan ejeren kræve, at fjernvarmeselskabet installerer et midlertidigt varmforsyningsanlæg uden ekstra udgift for ejeren.

Beslutningens retsvirkninger indtræder den 1. oktober 1996.

Straffebestemmelser

I henhold til §34 i Lov om varmforsyning straffes med bøde den, der undlader at efterkomme påbud eller forbud efter loven, herunder påbud om at berigtige et ulovligt forhold.

Påtaleret

Påtaleberettiget er Svendborg Byråd.


Med hensyn til ejendommene påhvilede pantehæftelser, servitutter og andre byrder henvises til ejendommenes blade i tingbogen.

Vedtaget af Svendborg Byråd den 19. august 1996.

Svendborg Byråd, den 21. april 1997

P.b.v.

E.b.




Knud W. Petersen
plan- og udviklingschef

Nærværende deklaration begæres i medfør af bekendtgørelse nr. 196 af 22.03.1991 tinglyst på de nedenfor anførte matr.nr.

Svendborg Byråd, den 21. april 1997.

P.b.v.

E.b.



Knud W. Petersen
plan- og udviklingschef

Fortegnelse over ejerlavskoder:

Ejerlav	2	Svendborg Bygrunde
Ejerlav	3	Græsholmene, Svendborg Jorder
Ejerlav	4	Svendborg Markjorder
Ejerlav	5	Skt. Jørgens, Svendborg Jorder
Ejerlav	6	Sørup, Svendborg Jorder
Ejerlav	7	Ørkilds Møller, Svendborg Jorder
Ejerlav.	32	Klingstrup Hgd., Skårup
Ejerlav	33	Skårup By, Skårup
Ejerlav	36	Vejstrupgård Hgd., Skårup
Ejerlav	37	Øster Åby By, Skårup

Ejend.	Ejerlav	KMS-Ejerlav	Ejerlav-navn	Matr.-nr.	Varmedistrikt
024154	6		Sørup, Svendborg Jorder	20-ea	/
175888	6		Sørup, Svendborg Jorder	20-hb	/
179719	6		Sørup, Svendborg Jorder	21-a	/
108749	6		Sørup, Svendborg Jorder	21-ab	/
072515	6		Sørup, Svendborg Jorder	45-k	/
072515	6		Sørup, Svendborg Jorder	22-i	/
169942	6		Sørup, Svendborg Jorder	22-eø	/
171270	6		Sørup, Svendborg Jorder	22-fb	/
182574	6		Sørup, Svendborg Jorder	22-fg	/
147566	6		Sørup, Svendborg Jorder	44-c	/
066582	7		Ørkilds Møller, Svendborg Jorder	2-av	/
093938	33		Skårup By, Skårup	17-b	/
069069	33		Skårup By, Skårup	18-v	16a
068674	33		Skårup By, Skårup	19-u	/
169527	33		Skårup By, Skårup	54-ai	/
176876	33		Skårup By, Skårup	112	/
048320	5		Skt. Jørgens, Svendborg Jorder	10-as	/
	5		Skt. Jørgens, Svendborg Jorder	60	/
	2		Svendborg Bygrunde	730-a	/
	2		Svendborg Bygrunde	730-b	/

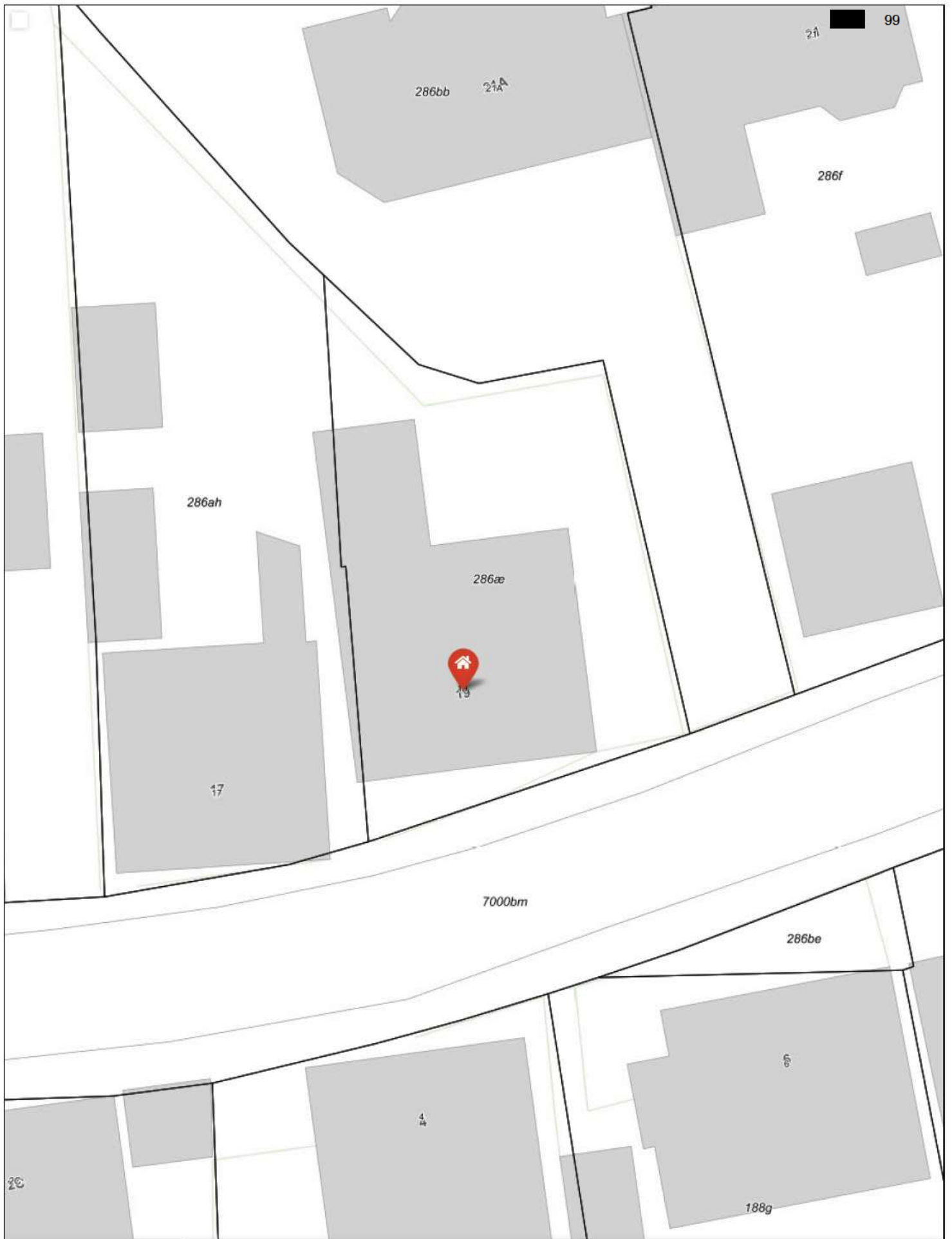
Matr: 102

Svendborg Bygrunde m. fl.

A

Retten i : Svendborg
 Indført den : 24.04.1997
 Lyst under nr.: 11023

Det bemærkes, at matr. nr. e. 22 ep, 22 fe
 Sct. Jørgens, 10 bm, 10 bv og 10 b
 Subg. markj. og 44 w Skårup ikke eksis-
 terer i matriklen samt at matr. nr. e
 14 bm, 14 bv, 14 b og 33 b Subg. markj.
 er udgået af matriklen.



99

286bb 21A

286f

286ah

286æ



17

7000bm

286be

4

6

188g

2c

**GEO
FYN**

3 m
1 : 200

4. juli 2025, 13:57

Søg efter bygning

Kommune
Svendborg

Postnr Postdistrikt

Vej
Graaesvej - 5700

Nr
19

Bogstav

Opførelsesår fra til

Fredede bygninger

Bygninger med bevaringssag

SAVE-vurderede bygninger

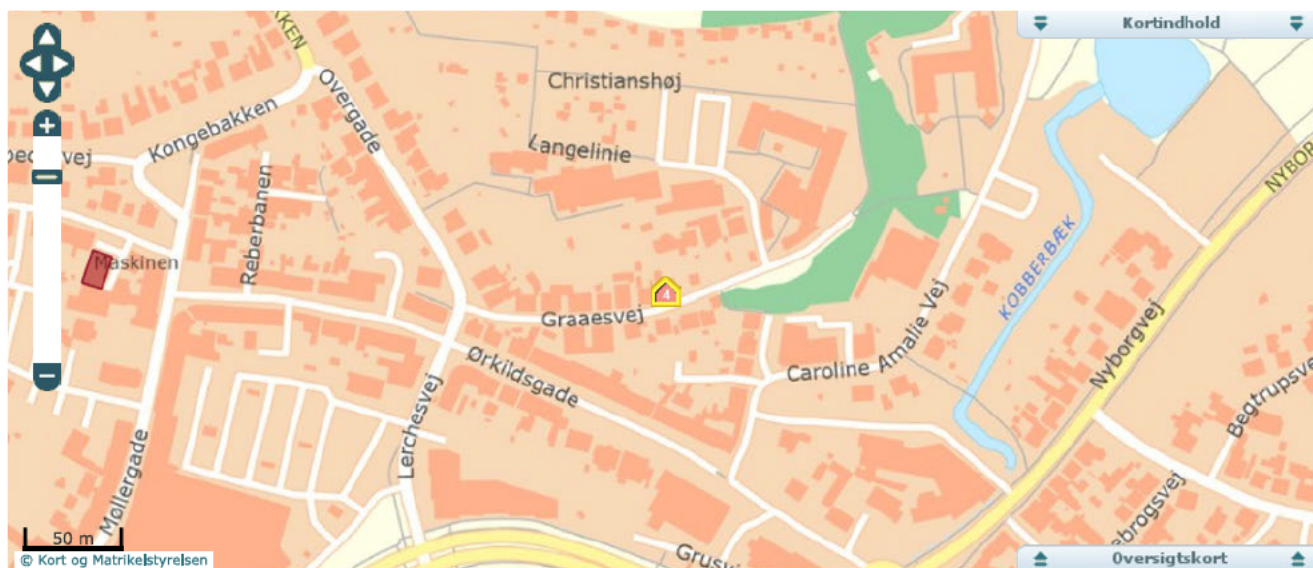
SAVE værdi fra til

Øvrige bygninger med FBB-oplysninger

Bygninger uden FBB-oplysninger

[Skift til avanceret søgning](#)

Ryd Søg



Bygninger: 1-1 af 1
Status

Betegnelse

Kort

 Graaesvej 19, 5700 Svendborg, Svendborg
BBR-nummer: 479-5497788-1.
Fredningsstatus: Bevaringsværdi 4.
Opførelsesår: 1904.



« Forrige side

Viser 1-1 af 1 resultater
Gå til resultatside: 1 af 1

Næste side »

Slots- og Kulturstyrelsen

Hammerichsgade 14,
1611 København V
telefon 33 95 42 00
post@slks.dk

Fredede Bygninger: cfk@slks.dk

Kommune og plan:

Bevaringsværdige Bygninger: Henvendelse skal ske til den lokale kommune.

Teknisk bistand/password til kommunerne: ffb-support@slks.dk

Hvad er bevaringsværdi?

Bevaringsværdi er et redskab til at passe på vores bygningskultur.

I mange kommuner har man - i større eller mindre omfang - registreret bygningers bevaringsværdi efter den såkaldte SAVE-metode.

SAVE er en sammenskrivning af "Survey of Architectural Values in the Environment" (= Kortlægning af arkitektoniske værdier i miljøet).

Metoden bygger på en vurdering af fem forskellige forhold ved en bygning:

- Arkitektonisk værdi
- Kulturhistorisk værdi
- Miljømæssig værdi
- Originalitet
- Tilstand

Hvert af disse forhold vurderes på en skala fra 1-9 og sammenfattes til en samlet bevaringsværdi for bygningen. Det er den værdi, der fremgår her på hjemmesiden.

Vurderingen af bevaringsværdien bygger på et helhedsindtryk af bygningens kvalitet og tilstand. Som hovedregel vil den arkitektoniske og den kulturhistoriske værdi dog veje tungest. Karaktererne 1-3 regnes for en høj værdi, 4-6 for middel værdi og 7-9 for lav værdi.

Bevaringsværdien hænger sammen med bygningens arkitektur og historie:

- Er bygningen et godt eksempel på periodens arkitektur eller på en særlig byggeskik?
- Er bygningstypen eller bygningsformen sjælden?
- Har bygningen dannet forbillede for andre bygninger?
- Står bygningen intakt?
- Er udskiftninger og ombygninger tilpasset bygningens udtryk?
- Er bygningen betydningsfuld i gadebilledet eller i landskabet?

Bygninger med den højeste **værdi 1** vil som oftest være fredede bygninger eller folkekirker. Særligt værdifulde bygninger kan dog godt have bevaringsværdi 1 uden at være fredede.

Bygningerne med **værdierne 2-4** er de bygninger, som i kraft af deres arkitektur, kulturhistorie og håndværksmæssige udførelse er fremtrædende eksempler inden for deres slags.

Bygninger med **bevaringsværdierne 5-6** er jævne, pæne bygninger, hvor utilpassede udskiftninger og ombygninger trækker ned i karakteren.

Bygninger med **bevaringsværdierne 7-9** er ofte bygninger uden arkitektonisk udtryk eller uden historisk betydning. Det kan også være bygninger, som er så ombyggede, eller som har så mange udskiftninger, at de har mistet deres oprindelighed.

Når der senere sker ændringer med bygningen, kan karaktererne ændre sig, og der bliver muligvis behov for at korrigere bevaringsværdien. En bygning kan ved en god tilbageføring eller renovering opnå en højere karakter end ved den oprindelige vurdering.

Bevaringsværdien siger naturligvis ikke noget om husets brugsværdi.

Bevaringsværdige bygninger

Ca. 355.000 bygninger har på nuværende tidspunkt fået vurderet deres bevaringsværdi efter SAVE-metoden. For de flestes vedkommende er det sket i forbindelse med, at der er lavet et kommuneatlas for den pågældende kommune. [Læs mere om kommuneatlas.](#)

Registreringen af bevaringsværdi er et redskab for kommunerne, så de kan udpege bevaringsværdige bygninger i kommuneplanen eller i en lokalplan. Først da er en bygning nemlig bevaringsværdig i lovens forstand. Slots- og Kulturstyrelsen kan også udpege bevaringsværdige bygninger.

Det er altid kommunen, der har ansvaret for bevaringsværdige bygninger, uanset om de er udpeget af kommunen selv eller af Slots- og Kulturstyrelsen.

Eksempler på bevaringsværdier:



Bevaringsværdi 1

Bevaringsværdi 1

Arkitektonisk værdi	2 - Rigt detaljeret, fine detaljer i bindingsværk og murværk
Kulturhistorisk værdi	1 - Venterum mv.
Miljømæssig værdi	2
Originalitetsværdi	3 - Udskiftninger
Tilstandsværdi	3
Bevaringsmæssig værdi	1 - Del af stationsanlæg



Bevaringsværdi 2

Bevaringsværdi 2

Arkitektonisk værdi	2 - Meget fint moduleret, skulpturel, karakterfuldt udtryk
Kulturhistorisk værdi	3
Miljømæssig værdi	3 - Del af blok bebyggelse/ område
Originalitetsværdi	4 - Delvist nye døre og vinduer
Tilstandsværdi	3 - Meget velholdt
Bevaringsmæssig værdi	2
Notat:	Arne Jacobsen

Bevaringsværdi 3

- 3 - Halvvalmsbygning med pudset gesims og karnap, gl. veranda mod have, velproportioneret med fine facader
- 3
- 3 - Beliggende med gavl mod gade overfor anlæg ved Volden, del af ensartet husrække
- 4 - Gl. vinduer, nyere dør
- 2 - Istandsat
- 3 - Bevaret sit udtryk og gl. vinduer, fine proportioner, et af de smukke huse i gaden



Bevaringsværdi 3

Arkitektonisk værdi
Originalitetsværdi

Kulturhistorisk værdi
Tilstandsværdi

Miljømæssig værdi
Bevaringsmæssig værdi



Bevaringsværdi 4

Bevaringsværdi 4

Arkitektonisk værdi
Kulturhistorisk værdi
Miljømæssig værdi
Originalitetsværdi
Tilstandsværdi
Bevaringsmæssig værdi

4
3 - Fileteringsfabrik
2 - Havnens fixpunkt
4
2
4



Bevaringsværdi 5

Bevaringsværdi 5

Arkitektonisk værdi
Kulturhistorisk værdi
Miljømæssig værdi
Originalitetsværdi
Tilstandsværdi
Bevaringsmæssig værdi

5 - Enkel længebygning m. taktfast vinduesrytme. Pudset sokkel. Enkle sålbænke
5
3 - Stuehus på flerlænget gård. Definerer gårdrummet
6 - Tagform og -materiale ændret. Enkelte ændringer i murværket
4
5 - God enkel bygning m. miljømæssig værdi. Vurderet trods skæmmende tag og kvist



Bevaringsværdi 6

Bevaringsværdi 6

Arkitektonisk værdi
Kulturhistorisk værdi
Miljømæssig værdi
Originalitetsværdi
Tilstandsværdi
Bevaringsmæssig værdi

7 - Stærkt ombygget
3 - Gl. smedje
5
7 - Skæmmende tag, mure
5
6



Bevaringsværdi 7

Bevaringsværdi 7

Arkitektonisk værdi
Kulturhistorisk værdi
Miljømæssig værdi
Originalitetsværdi
Tilstandsværdi
Bevaringsmæssig værdi

5
5
6
8 - Tilbygning, nyt tag, skorsten, træværk mm.
5
7



Bevaringsværdi 8

Bevaringsværdi 8

Arkitektonisk værdi
Kulturhistorisk værdi
Miljømæssig værdi
Originalitetsværdi
Tilstandsværdi
Bevaringsmæssig værdi

6
5
6
8 - Div. tilbygninger, egentlig kun murene tilbage
5
8

Bevaringsværdi 9
9 - Står stærkt ombygget.



Bevaringsværdi 9

Slots- og Kulturstyrelsen

Hammerichsgade 14,
1611 København V
telefon 33 95 42 00
post@slks.dk

Fredede Bygninger: cfk@slks.dk

Kommune og plan:

Bevaringsværdige Bygninger: Henvendelse skal ske til den lokale kommune.

Teknisk bistand/password til kommunerne: ffb-support@slks.dk

FOCUS Advokater I/S
Adv. Maria Malling Eriksen
Englandsgade 25
5100 Odense C

Dato 12. maj 2026
Kunde Ove Hansen
Sundtagårdsveien 20H 01
1 0
Kundenr 049552637
Ejendomsnr. 0058535
Beliggenhed Graaesvej 19
5700 Svendborg
Matr.nr. 0286 æ
Ejerlav Svendborg Markjorder

Auktionsopgørelse pr. 8. juli 2026

Hermed fremsendes auktionsopgørelse for lån i ovenstående ejendom.

Nykredit Realkredits tilgodehavende er følgende:

Lånenummer	Hovedstol i kr.	Restgæld i kr.	Obligations- restgæld i kr.	Skyldige beløb i kr.
005853503	1.132.000,00	406.218,54		66.423,95
I alt	1.132.000,00	406.218,54		66.423,95

Specifikation af lånet findes på efterfølgende side.

Når salgsoptilling er udarbejdet, skal kopi fremsendes til Nykredit Bank.

Hvis auktionen bliver tilbagekaldt, skal dette meddeles til Nykredit Bank.

Der er inkassosag påbegyndt hos:

FOCUS Advokater I/S
Adv. Maria Malling Eriksen
Englandsgade 25
5100 Odense C

Der beregnes yderligere morarenter på pt. 10,0000 % p.a. af det forfaldne beløb regnet fra forfaldsdagen, hvis det betales efter 8. juli 2026. Hvis der er en ydelse, som forfalder til betaling i indeværende måned, og sidste rettidige indbetalingsdato overskrides, så beregnes der morarente fra den 11. i indeværende måned regnet fra forfaldsdagen til betaling finder sted.

Der henvises iøvrigt til "Tillæg til salgsoptilling", som er vedlagt denne auktionsopgørelse.

Venlig hilsen
Nykredit Realkredit

Auktionsopgørelse pr. 8. juli 2026 på lånenr. 005853503
Specifikation af skyldige beløb pr. 8. juli 2026

Restgæld pr. 1. juli 2026	kr.	406.218,54
Rente (incl. bidrag og ErhvervsKroner) fra 1. juli 2026 - 7. juli 2026	kr.	606,57
Terminsydelse.....	kr.	64.026,16
Heraf pr. 11. december 2025	kr.	21.432,95
Heraf pr. 11. marts 2026.....	kr.	21.342,43
Heraf pr. 11. juni 2026.....	kr.	21.250,78
Gebyrer	kr.	300,00
Heraf Overdragelse inkasso af 20. februar 2026.....	kr.	100,00
Heraf Rykker af 31. marts 2026.....	kr.	100,00
Heraf Rykker af 30. juni 2026	kr.	100,00
Morarente pr. 8. juli 2026.....	kr.	2.097,79
I alt.....	kr.	473.249,06

Efter auktionen skal følgende betales:

Terminsydelse.....	kr.	64.026,16
Morarenter pr. 8. juli 2026.....	kr.	2.097,79
Gebyrer	kr.	300,00
I alt.....	kr.	66.423,95

Specifikation af lånet

Låntype: Obligationslån

Hovedstol.....	kr.	1.132.000,00
Restgæld pr. 1. juli 2026	kr.	406.218,54

Lånet er udbetalt den 22. januar 2003 og udløber den 31. marts 2033.

Specifikation af obligationer

Forening	Serie	Afdeling	Procent	Årgang	Fondskode
Nykredit	03	D	5,00	2035	0975346

Specifikation af terminsydelsen

Ydelsen betales kvartalsvist og forfalder 11. marts, 11. juni, 11. september og 11. december.

Ydelse for perioden 1. juli 2026 til 30. september 2026:

Ydelse (excl. bidrag) 1,6134 % af hovedstol.....	kr.	18.263,69
Heraf rente 1,2500 % af restgæld	kr.	5.077,73
- afdrag	kr.	13.185,96
Bidrag 0,7500 % af restgæld	kr.	3.046,64
ErhvervsKroner	kr.	-152,33
I alt.....	kr.	21.158,00

Tillæg til salgsopstillingen vedrørende lån i Nykredit Realkredit A/S

Nykredit Realkredits lån forfalder ved ejerskifte. En auktionskøber kan ikke umiddelbart påregne gældsovertagelse af lånene.

Auktionskøber opfordres til at rette henvendelse til Nykredit Realkredit inden tvangsauktionen med henblik på at opnå forhåndstilsagn om lån-/gældsovertagelse.

Hvis auktionskøber er et selskab

Er auktionskøber et selskab, vil der være krav om supplerende personlig hæftelse.

Indfrielse af lånene

Hvis Nykredit Realkredit ikke bevilger gældsovertagelse, vil lånene blive krævet indfriet efter tvangsauktionen.

Indfrielse skal ske i overensstemmelse med de vilkår og opsigelsesbestemmelser, der gælder for de enkelte låntyper. For kontantlån, tilpasningslån og indekslån skal eventuel indfrielse foretages på baggrund af obligationsrestgælden. Der kan være særlige indfrielsesvilkår for lånene, herunder en særlig indfrielseskurs.

Frem til indfrielsen skal auktionskøber betale ydelse på lånene i overensstemmelse med lånenes vilkår.

Betaling af eventuelle morarenter

Uanset tvangsauktionsvilkårenes punkt 6 A.a. skal auktionskøber betale morarenter, der måtte påløbe ved at restancer mv. betales senere end datoen for første auktion.

Ret til ændring af bidragssatser

Nykredit Realkredit A/S forbeholder sig ret til at foretage ændring af bidragssatser på de lån, som overtages af en auktionskøber.

Udstedelse af auktionsskøde

Nykredit Realkredit A/S forbeholder sig ret til ikke at ville udstede samtykkeerklæring til udstedelse af auktionsskøde, før restancer er betalt, og Nykredits lån enten er indfriet, eller gældsovertagelse er bevilget.

Lån i fremmed valuta

Ved lån i fremmed valuta omregnes Nykredit Realkredits fordring til danske kroner til dagskurs. Omregningen af lån i fremmed valuta til danske kroner er kun vejledende. En auktionskøber overtager forpligtelse til indfrielse eller afvikling i den fremmede valuta.

Bekæmpelse af Hvidvask og terrofinansiering

Auktionskøber skal i henhold til Lovgivning omkring Hvidvask og Terrorfinansiering legitimere sig overfor Nykredit Realkredit A/S.

Privatpersoner skal udlevere farvekopi af sundhedskort og billedlegitimation.

Selskaber skal udlevere tegningsudskrift fra Erhvervs- og Selskabsstyrelsen som er mindre end 3 måneder gammel, kopi af selskabets ejerbog samt legitimation for selskabets reelle ejere og tegningsberettigede personer.

Legitimation skal være tydelig og let læselig.

Udstedelse af samtykkeerklæring er blandt andet betinget af, at gyldig legitimation er udleveret til og godkendt af Nykredit Realkredit A/S eller dennes repræsentant.

Maibritt Nilsson

Fra: Helen Sørensen <hso@fs.dk>
Sendt: 1. juni 2026 14:30
Til: Maibritt Nilsson
Emne: 01293-6268 - Tvangsauktion over Graaesvej 19, 5700 Svendborg - Ejerpantebrev stort kr. 500.000
Vedhæftede filer: SV: 01293-6011 (nu 6143) - Tvangsauktion over Graaesvej 19, 5700 Svendborg - Ejerpantebrev stort kr. 500.000 ; VS: Ove Hansen, Graaesvej 19, 5700 Svendborg - TVA 04.12.2024
Prioritet: Høj
Kategorier: Oprettet i Abakion Legal

Hej Maibritt

Jeg må endnu engang henvise til tidligere mailkorrespondance – og meddele at vi ikke ønsker yderligere information omkring tvangsauktionen, idet ejerpantebrevet er sendt fra Kinnerton til Ove Hansen i Norge den 11.07.2024.

Vil du bekræfte at vi bliver slettet som modtager af materiale fra jer og fra Retten ifm. denne tvangsauktion?

Med venlig hilsen

Helen Sørensen
Konsulent
Task Force - Kredit

hso@fs.dk | Direkte (+45) 46 34 89 43

Finansiel Stabilitet, Sankt Annæ Plads 13, 2. tv., 1250 København K
Telefon: (+45) 70 27 87 47 | Web: www.fs.dk

Ansvarligt Beredskab - Stærkt Fællesskab
for samfundet, økonomien og for dig

Hvis du har modtaget denne e-mail ved en fejl, bedes den returneret til afsenderen og derefter slettet.
Læs [her](#), hvordan Finansiell Stabilitet behandler dine personoplysninger.

Fra: Maibritt Nilsson <mn@focus-advokater.dk>

Sendt: 1. juni 2026 10:29

Til: Finansiell Stabilitet Info <mail@fs.dk>

Emne: 01293-6268 - Tvangsauktion over Graaesvej 19, 5700 Svendborg - Ejerpantebrev stort kr. 500.000

Prioritet: Høj

Til Finansiell Stabilitet

Jeg har på vegne af Nykredit Realkredit A/S begæret tvangsauktion over ejendommen Graaesvej 19, 5700 Svendborg.

Ejendommen ejes af Ove Hansen.

Tvangsauktion er berammet til den 8. juli 2026 kl. 14.00.

Ifølge tingbogen er der tinglyst et ejerpantebrev på kr. 500.000,00 med meddelelse til Omega Auto ApS, cvr.nr. 26743966.

Imidlertid har Omega Auto ApS meddelt mig, at ejerpantebrevet er solgt til Finansiell Stabilitet (mail vedhæftet).

Jeg skal anmode Finansiell Stabilitet om at opgøre sit krav iht. til ejerpantebrevet - kravet bedes opgjort pr. auktionsdagen den 8. juli 2026.

Jeg skal indlevere salgsopstilling til Fogedretten den 8. juni 2026 og anmoder derfor om en hurtig tilbagemelding.

Med venlig hilsen



Maibritt Nilsson

Sagsbehandler - insolvens

Dir. +45 63 14 20 04

mn@focus-advokater.dk

focus-advokater.dk

FOCUS ADVOKATER P/S · CVR-nr. 34045666

ODENSE · KOLDING · SVENDBORG · KØBENHAVN

Følg vores: [Nyheder](#) | [LinkedIn](#) | [Facebook](#)

[Link til forretningsbetingelser](#)

Denne mail, og alle filer vedlagt som bilag, kan indeholde fortroligt materiale, der kun er beregnet for adressaten og må ikke udleveres eller kopieres til uvedkommende. Har du ved en fejltagelse modtaget denne mail, bedes du venligst omgående meddele os dette pr. telefon: 63 14 20 20. På forhånd tak.

Focus Advokater P/S behandler dine personoplysninger. Læs mere om betingelserne herfor, herunder hvilke rettigheder du har, i vores [privatlivspolitik](#).

Focus Advokater
Att.: Maibrith Nilsson

Kundenr. 9609 3565 38
Sagsnr. 57559-F
Dato 20. maj 2026
Side 1 af 1

Anmeldelse i tvangsauktion

Vi har noteret os, at der den 08.07.2026 afholdes tvangsauktion over ejendommen beliggende Graaesvej 19, 5700 Svendborg tilhørende Ove Hansen

Anmeldelse af krav

Vi beder jer notere følgende krav på tvangsauktionen:

Police nr. 37308455

Forfalden brandpræmie for perioden 08.07.2025 til 31.12.2025	3.210,88	kr.
Forfalden brandpræmie for perioden 01.01.2026 til 08.07.2026	3.918,73	kr.
Renter i perioden 08.07.2025 til 08.07.2026	339,49	kr.
Rykkergebyrer	300,00	kr.
I alt	7.769,10	kr.

Kravet hviler som panthæftelse på ejendommen med prioritet forud for anden pantegæld, og beløbet skal medtages som en fortrinsberettiget post, der betales uden for budsummen.

Beløbet skal indbetales på vores konto med reg.nr. 7681 og kontonr. 1719731 med angivelse af sagsnr. 57559-F som reference.

Ændringer til auktionen

Såfremt der begæres ny auktion, beder vi jer venligst om at give os meddelelse om datoen, når denne foreligger, så vores krav kan opgøres igen.

Vi beder jer ligeledes oplyse, såfremt auktionen afværges.

Har I spørgsmål?

Hvis I har spørgsmål, kan I ringe til os på telefon 35 47 78 15 alle hverdage mellem kl. 10.00 og 14.00, eller I kan sende en mail til forsikring.inkasso@almbrand.dk. I bedes ved jeres henvendelse oplyse sagsnummer 57559-F

Venlig hilsen

Alm. Brand Forsikring A/S

Inkassoafdelingen

Mail: Forsikring.inkasso@almbrand.dk

Maibritt Nilsson

Fra: Maja Josephsen <MAJ@vandogaffald.dk>
Sendt: 18. maj 2026 12:45
Til: Maibritt Nilsson
Emne: SV: 01293-6268 - Tvangsauktion over Graaesvej 19, 5700 Svendborg

Kategorier: Oprettet i Abakion Legal

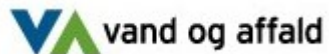
Hej Maibritt

Der er ingen restance vedr. renovation.

Med venlig hilsen

Maja Josephsen

Assistent



Ryttermarken 21
5700 Svendborg
Tlf: +45 6321 5515
Direkte: +45 6321 5512
E-mail: MAJ@vandogaffald.dk
Teams: [MAJ@vandogaffald.dk](https://www.vandogaffald.dk)
Web: www.vandogaffald.dk
Mød os på Facebook: www.facebook.dk/vandogaffald

Afsender: Skatteforvaltningen, Nykøbingvej 76, Bygning 45, 4990 Sakskøbing

FOCUS ADVOKATER P/S
Cortex Park Vest 3, 4
5230 Odense M
Att.: Maibritt Nilsson



Postboks 18
4930 Maribo

+45 70 15 73 04
gældst.dk

DokumentID
2544449470000000
SkyldnerID 2544449681

2. juni 2026

Gældsopgørelse i forbindelse med tvangsauktion

Vi sender jer sammen med dette brev en opgørelse over fordringer med fortrinsret, som er til inddrivelse hos Gældsstyrelsen og vedrører denne ejendom:

Matrikelnummer: 286 Æ SVENDBORG MARKJORDER

Adresse: GRAAESVEJ 19, 5700 SVENDBORG

BFE-nummer: 5497788

Flere fordringer kan have fortrinsret

I bedes kontakte Svendborg kommune/forsyningsselskab, hvis I mangler oplysninger om andre fordringer med fortrinsret, der ikke er til inddrivelse hos Gældsstyrelsen.

Opkrævning via forskud

Opkrævning via forskud sker når boligejer er en fysisk person, der ejer ejerbolig.

Opkrævning via skattekontoen

Opkrævning via skattekontoen sker, når der ikke er tale om en fysisk person, der ejer ejerbolig.

Det kan f.eks. være alle fysiske personer der ejer erhvervsejendom eller juridiske personer (selskaber, foreninger mv.) der ejer erhvervsejendomme. Det kan også være juridiske personer der ejer ejerbolig.

For oplysning om grundskyld/dækningsafgift, som opkræves via skattekontoen som endnu ikke er sendt til inddrivelse ved Gældsstyrelsen, bedes I rette henvendelse til Skattestyrelsen på telefon 72 22 28 00, da det er Skattestyrelsen, der er opkrævningsmyndighed.

Indefrysningsslån

For oplysninger om evt. indefrysningsslån i stigning i grundskyld på ejerboliger for 2023 eller tidligere henvises der til kommunen og fra 2024 og frem vil det fremgå af forskudsopgørelsen, hvis ejendommen ikke er erhvervet før den 1. september 2023.

Vi tager forbehold for, at der frem til datoen for tvangsauktion kan blive overdraget flere fortrinsberettigede fordringer til inddrivelse.

Gæld til inddrivelse med fortrinsret

Gælden i opgørelsen er på i alt: 4.732,96 kr.

Vi har beregnet rente på gælden frem til 8. juli 2026. Inddrivelsesrenten og hvordan gæld forældes, kan I læse om på gaeldst.dk/renter-og-fradrag.

Sådan betaler I gælden

Da der kan være krav for 2026, som Gældsstyrelsen ikke kan opføre på nuværende tidspunkt, men først når ejerskifte er registreret, bedes I rette henvendelse på mail til tvangssalgfortrin@gaeldst.dk, for ny opgørelse samt betalingsoplysninger.

Har I spørgsmål?

I kan kontakte os direkte på mail tvangssalgfortrin@gaeldst.dk. I kan også ringe til os på Gældsstyrelsens hovednummer 70 15 73 04.

Venlig hilsen

Lene Sønderby

Ove Hansen
Ørnefjellet 40
5174 Mathopen
NORGE



Postboks 18
4930 Maribo

+45 70 15 73 04
gaeldst.dk

DokumentID
2544449470000000
SkyldnerID 2544449681

2. juni 2026

Gældsopgørelsen er kun sendt til FOCUS ADVOKATER P/S

Dette brev er ikke sendt til Ove Hansen

Venlig hilsen

Lene Sønderby

Oversigt over gæld for Ove Hansen i system PSRM pr. den 2. juni 2026

Svendborg kommune	Restgæld
Udlejer, vand, varme og/eller el, fortrinsret, fast ejendom for 11.12.2025 - 11.12.2025	4.444,39
<i>Graaesvej 19, 5700 Svendborg Kommunenummer: 479 Ejendomsnummer: 32130</i>	
Rente, Inddrivelse for 01.04.2026 - 02.06.2026	44,11
Kommunale gebyrer - erindringskrivelser for 12.03.2026 - 12.03.2026	100,00
Rente, Inddrivelse for 01.04.2026 - 02.06.2026	0,99
	<hr/> 4.589,49
Ejendomsbidrag, fortrinsret, fast ejendom for 01.01.2026 - 31.12.2026	115,52
<i>479-0032130 SKADEDYRSBEKÆMPELSE</i>	
Renter, fortrinsret, fast ejendom for 01.03.2026 - 31.03.2026	0,46
Renter, fortrinsret, fast ejendom for 01.04.2026 - 30.04.2026	0,46
Rente, Inddrivelse for 01.05.2026 - 02.06.2026	0,60
	<hr/> 117,04
Samlet beløb pr. opgørelsesdato	<hr/> <hr/> 4.706,53
Beregnet rente frem til den 8. juli 2026	26,43
Samlet gæld inklusive rente beregnet frem til den 8. juli 2026	<hr/> 4.732,96

Alle beløb i ovenstående opgørelse er i danske kroner, medmindre andet er anført.

Har du stiftet gæld i udlandet, kan vi i nogle tilfælde inddrive den. Vi inddriver gælden fra den dato, du har stiftet den. Kender vi ikke stiftelsesdatoen, bruger vi i stedet modtagelsesdatoen. Det er den dato, hvor vi har fået til opgave at inddrive gælden.

Du kan på vores hjemmeside få svar på:

- hvordan du kan se, om din opgørelse indeholder udenlandsk gæld
- hvornår vi bruger modtagelsesdato i stedet for stiftelsesdatoen
- hvilke typer udenlandsk gæld vi kan inddrive i Danmark.

Læs mere på gaeldst.dk/gaeld-i-udlandet.

Gælden forrentes med inddrivelsesrenten, jf. § 5, stk. 1, i lov om inddrivelse af gæld til det offentlige, med en årlig rente svarende til renten i henhold til § 5, stk. 1 og 2, i lov om renter og andre forhold ved forsinket betaling. Renten tilskrives fra den 1. i måneden efter modtagelse af gælden til inddrivelse hos Gældsstyrelsen. Inddrivelsesrenten finder ikke anvendelse for visse typer af gæld, fx bøder fra politiet. Visse typer af gæld forrentes efter andre regler, mens de er under inddrivelse. Du kan på gaeldst.dk/renter-og-fradrag læse mere om, hvordan gæld til inddrivelse forrentes.

Love og regler

Reglerne om inddrivelse af gæld kan findes i [gældsinddrivelsesloven \(lovbekendtgørelse nr. 1063 af 26. september 2024\)](#) og reglerne om renter kan findes i [renteloven \(lovbekendtgørelse nr. 459 af den 13. maj 2014\)](#) på retsinformation.dk.

Gældsinddrivelsesloven kan findes på gældst.dk/se-lovhenvisninger-i-breve.

Der anvendes i en overgangsperiode flere forskellige IT systemer. Den gæld, der er nævnt i opgørelsen, er derfor ikke nødvendigvis en opgørelse af hele gælden, som inddrives af Gældsstyrelsen. Hvis der er behov for en samlet opgørelse af gælden, der er til inddrivelse, kan der rettes henvendelse til Gældsstyrelsen.

Maibritt Nilsson

Fra: Debitor debitor <debitor@svendborg.dk>
Sendt: 18. maj 2026 11:56
Til: Maibritt Nilsson
Emne: VS: 01293-6268 - Tvangsauktion over Graaesvej 19, 5700 Svendborg
Vedhæftede filer: Forespørgsel til kommunen.pdf

Kategorier: Oprettet i Abakion Legal

Hej
Vi har 2 fortrinsberettigede krav på Graaesvej 19 – vores 2 krav er sendt til inddrivelse v. Gældsstyrelsen.
Går ud fra de anmelder.

Indefrysningsslån er betalt på denne ejendom.

Venlig hilsen

Birgit Kildelund

Sagsbehandler/opkrævning · Økonomi · Staben · Kommunaldirektørens område
Svendborg Kommune · Ramsherred 5 · 5700 Svendborg
Tlf. +4562233217 · E-mail: birgit.kildelund@svendborg.dk



Svendborg
Kommune



Når du skriver til kommunen, behandler vi oplysninger om dig. Du kan læse vores privatlivspolitik her: [Privatlivspolitik](#)
Svendborg Kommune opfordrer alle til at skrive sikkert via Digital Post. Personhenførbare oplysninger (CPR-nr., helbreds- og økonomiske oplysninger) bør aldrig sendes i en almindelig mail.

Signing Information

Page 1/1

 Lejekontrakt

Name	UniquelD	Signed at
[REDACTED]	516354bc-dfe0-4341-8e6a-7b5535437f4d	2025-05-29 08:53:02
[REDACTED]	Dd171ebf-311d-4b4d-ba6c-e3808a04461a	2025-05-28 22:17:13



This document is electronically sealed and contains electronic signatures

Typeformular A, 10. udgave

Lejemålsnr.: _____

LEJEKONTRAKT for beboelse

Lejekontrakt til anvendelse i lejeaftaler om beboelseslejligheder, herunder blandede lejemål, og værelser i private udlejningsejendomme.

En række bestemmelser i lejelovgivningen er ufravigelige, medens andre gyldigt kan fraviges ved aftale. Ønsker parterne at aftale fravigelser af lejelovgivningens almindelige regler og/eller lejekontrakten, skal det aftalte anføres i kontraktens § 11.

Aftalte fravigelser må ikke anføres direkte i kontraktteksten (ved overstregning eller lign.), medmindre der i den fortrykte tekst er givet særlig adgang hertil.

Enkelte vilkår i den fortrykte tekst er fremhævet med *fed og kursiv*. Disse vilkår er fravigelser af lejelovgivningens almindelige regler. Hvis parterne har aftalt de forhold, der er kursiveret i kontrakten, er

Autoriseret af Indenrigs- og Boligministeriet den 1. september 2022.

det ikke nødvendigt at anføre de samme forhold i kontraktens § 11. Vilkår, som er anført i § 11, er tilstrækkeligt fremhævet.

Udlejerens og lejerens rettigheder og pligter i lejeforholdet er reguleret i den til enhver tid gældende lejelovgivning, medmindre parterne aftaler andet, hvor lovens regler kan fraviges.

Som bilag til lejekontrakten hører vejledning vedrørende lejekontrakt til anvendelse i lejeaftaler om beboelseslejligheder, herunder blandede lejemål, og værelser i private udlejningsejendomme. Vejledningen er en del af den autoriserede lejekontrakt.

§ 1. Parterne og det lejede

Lejemålet: Det lejede er en lejlighed et enkeltværelse en ejerlejlighed en andelsbolig
 andet: Lejeforholdet er et fremleje forhold

Beliggende: Graaesvej 19, st.

By: 5700 Svendborg

Udlejeren: Navn: Ove Hansen
 CVR-nr./reg.nr.:

Adresse: [REDACTED]

Telefon: [REDACTED]

E-mail: [REDACTED]

Lejeren: Navn: [REDACTED]

Adresse: [REDACTED]

Telefon: [REDACTED]

E-mail: [REDACTED]

Areal: Lejemålets samlede bruttoetageareal udgør _____ 84 m², der består af _____ 3 værelser
 Erhvervslokaler m.v. udgør heraf _____ 0 m².

Brugsret til: Efter aftalen har lejer endvidere efter udlejerens anvisninger adgang og brugsret til følgende lokaliteter: (sæt x)

Fællesvaskeri Fælles gårdanlæg Loft-/kælderrum nr.: _____

Cykelparkering Garage nr.: _____ Andet: _____

Andet: _____ Andet: _____

Benyttelse: Det lejede må ikke uden udlejerens **skriftlige** samtykke benyttes til andet end:

Røgfri beboelse

§ 5. Varme, køling, vand og el

Varme: Udlejeren leverer varme og varmt vand? (sæt x) Ja Nej
 Hvis ja, lejemålet opvarmes ved:
 Fjernvarme/naturgas
 Centralvarme med olie
 El til opvarmning
 Andet: _____
 Udgiften til varme opkræves ud over lejen, jf. lejelovens § 65, stk. 1.

 Varmeregnskabsåret begynder den 1.6.2025
 Udgiften til varme indeholdes i lejen, jf. lejelovens § 65, stk. 2 (enkeltværelser m.v.).

Lejeren sørger selv for opvarmning af lejemålet? (sæt x) Ja Nej
 Hvis ja, lejemålet opvarmes ved:
 El
 Gas
 Olie/petroleum
 Fjernvarme/naturgas
 Andet: _____

Vand: Udlejeren leverer vand til lejemålet? (sæt x) Ja Nej

 Hvis ja:
 Udgiften til vand fordeles på grundlag af individuelle forbrugsmålere og opkræves ud over lejen.
 Vandregnskabsåret begynder den _____
 Udgiften til vand fordeles ikke på grundlag af individuelle forbrugsmålere og indeholdes derfor i lejen.

El: Udlejeren leverer el til andet end varme til lejemålet? (sæt x) Ja Nej

 Hvis ja:
 Udgiften til el fordeles på grundlag af individuelle forbrugsmålere og opkræves ud over lejen.
 Elregnskabsåret begynder den _____
 Udgiften til el fordeles ikke på grundlag af individuelle forbrugsmålere og indeholdes derfor i lejen.

Køling: Udlejeren leverer køling til lejemålet? (sæt x) Ja Nej

 Hvis ja, udgiften til køling fordeles på grundlag af individuelle forbrugsmålere? (sæt x) Ja Nej
 Kølingsregnskabsåret begynder den _____

§ 6. Fællesantenner m.v. og adgang til elektroniske kommunikationstjenester

Fællesantenne: Udlejeren leverer fælles signalforsyning, hvortil lejer skal betale bidrag (sæt x) Ja Nej
 Lejernes antenneforening i ejendommen leverer fælles signalforsyning (sæt x) Ja Nej

Internet: Udlejeren leverer adgang til internet (elektroniske kommunikationstjenester), hvortil lejeren skal betale bidrag (sæt x) Ja Nej

§ 7. Lejemålets stand ved ind- og fraflytning

Hvis udlejer ønsker at kunne stille krav om istandsættelse ved lejers fraflytning, påhviler det den udlejer, som udlejer mere end én beboelseslejlighed, at afholde indflytningssyn, og den udlejer, som udlejer mere end én beboelseslejlighed på fraflytningstidspunktet, at afholde fraflytningssyn.

Udlejer udlejeren mere end én beboelseslejlighed? Ja Nej
 Er/bliver lejemålets stand konstateret ved indflytningssyn? Ja Nej
 Bliver lejemålets stand konstateret ved et fraflytningssyn? Ja Nej

Bemærk: Er det lejede mangelfuldt ved lejeforholdets begyndelse, skal lejeren, for ikke at miste retten til at påberåbe sig manglen, senest 14 dage efter lejeforholdets begyndelse meddele udlejeren, at lejeren vil gøre den gældende. Fristen gælder, selv om lejeren inden fristens udløb har deltaget i et indflytningsyn og har modtaget en indflytningsrapport. Fristen gælder dog ikke, hvis manglen bl.a. ikke kan opdages ved anvendelse af sædvanlig agtpågivenhed.

§ 8. Vedligeholdelse

Pligt: **Den indvendige vedligeholdelse af lejemålet påhviler:** (sæt x)
 Udlejeren **Lejeren**

Konto: Har udlejeren den indvendige vedligeholdelsespligt, er der oprettet en konto for indvendig vedligeholdelse. Ved kontraktens oprettelse den _____ står der _____ kr. på kontoen.
 Beløbet kan efter kontraktens oprettelse være ændret i forbindelse med udlejerens istandsættelse af lejemålet.

Bemærk: Ved indvendig vedligeholdelse forstås vedligeholdelse af lejligheden med hvidtning, maling, tapetsering og behandling af gulve.

Ved udvendig vedligeholdelse forstås vedligeholdelse af alle dele af ejendommen og det lejede, som ikke er omfattet af den indvendige vedligeholdelse.

Lejer har i henhold til lov om leje pligten til at vedligeholde låse og nøgler, medmindre andet aftales.

§ 9. Inventar

Følgende inventar i lejeforholdet tilhører ved lejemålets indgåelse udlejeren: (sæt x)

<input checked="" type="checkbox"/> Komfur	<input checked="" type="checkbox"/> Køle-/fryseskab	<input type="checkbox"/> Tørretumbler	<input type="checkbox"/> Andet: _____
<input type="checkbox"/> Køleskab	<input checked="" type="checkbox"/> Opvaskemaskine	<input checked="" type="checkbox"/> Emhætte	<input type="checkbox"/> Andet: _____
<input type="checkbox"/> Fryser	<input type="checkbox"/> Vaskemaskine	<input type="checkbox"/> Vaskemaskine/Tørretumbler	<input type="checkbox"/> Andet: _____

§ 10. Beboerrepræsentation, husdyrhold, husorden og øvrige oplysninger om det lejede

Beboerrepræsentation:

Der er ved kontraktens oprettelse etableret beboerrepræsentation i ejendommen? (sæt x) Ja Nej

Husdyr: Det er tilladt at holde husdyr i lejemålet? (sæt x) Ja Nej

Særlige vilkår for husdyrtilladelsen:

Husorden: Der foreligger ved lejeforholdets indgåelse en husorden for ejendommen? (sæt x) Ja Nej

Husordenen vedlægges, såfremt en sådan findes for ejendommen.

Øvrige oplysninger om det lejede:

Der må ikke her anføres fravigelser og tilføjelser i forhold til lejelovgivningens almindelige regler og standardkontraktens §§ 1-10.

Der kan installeres vaskefaciliteter i lejligheden/udhuset mod betaling af kr. 100 pr. måned for

ekstra vand og strøm forbrug, alternativt kan de af udlejer installerede maskiner bruges til husstandens tøj for kr. 150 pr. måned, for 1 beboer + 50 kr. pr. måned for hver beboer ud over 1.

Øvrige oplysninger om det lejede – fortsat

§ 11. Særlige vilkår

Fravigelser: **Her anføres aftalte fravigelser og tilføjelser i forhold til lejelovgivningens almindelige regler og standardkontraktens §§ 1-10. Sådanne fravigelser vil kunne medføre, at lejerens opnår færre rettigheder eller pålægges større forpligtelser end efter de almindelige bestemmelser i lejelovgivningen.**

Vilkår, som i sin helhed allerede følger af lejelovgivningens almindelige vilkår eller af en husorden, må ikke anføres her. Øvrige oplysninger om det lejede anføres i kontraktens § 10.

Bemærk: I § 11 kan bl.a. anføres om der gælder særlige vilkår for lejefastsættelsen, som der skal oplyses om i lejekontrakten, herunder fx i forhold til afkast (§ 11, stk. 4, i lov om leje), regulering efter nettoprisindeks (§ 11, stk. 5, § 53, stk. 2, eller § 54, stk. 3, i lov om leje), privat byfornyelse og boligforbedring (§ 12 i lov om leje) og fri lejefastsættelse (§ 54 i lov om leje).

Følgende udgør fravigelser fra lejelovgivningens udgangspunkt:

Lejefastsættelse: Lejeforholdet er omfattet af reglerne om fri leje Ja Nej

Hvis ja, hvilken grund gør sig gældende, jf. lejelovens § 54 (for nærmere herom se vejledningen):

Lejeregulering: Lejen reguleres én gang årligt efter udviklingen i Danmarks Statistiks nettoprisindeks. Lejeforhøjelse kan gennemføres alene ved udlejerens skriftlige meddelelse herom til lejerens. Ja Nej

Hver den januar reguleres den gældende leje med stigningen i nettoprisindekset fra november måned året før til den november måned forud for reguleringstidspunktet. Lejen reguleres første gang den 1.1.2026.

Reguleringen sker således: Gældende leje / anvendt nettoprisindeks ved seneste beregning af nettoprisindeksring x nyt indeks = ny leje

Udlejer er berettiget til helt eller delvist at undlade reguleringen, uden at dette kan betragtes som et afkald på retten til at opkræve denne for fremtiden.

Øvrige fravigelser:

§11, stk. 1 - Betingelser for lejekontraktens gyldighed

Ad § 3:

Huslejen inkluderer el og vand, da der ikke er separate målere.

Ad § 4 :

Det er aftalt at så snart Depositum m.v. kan konstateres indbetalt, får Lejer fuld tilgang til lejemålet, mod at betale varme fra denne dag.

Såfremt depositum m.v. ikke kan konstateres indbetalt rettidigt ophæves denne aftale øjeblikkeligt, og Lejer hæfter for samtlige udgifter til genudlejning og eventuel husleje til denne finder sted, dog maksimalt 3 måneder fra det tidspunkt hvor lejeaftalen skulle være trådt i kraft.

Ad § 5 :

Da el og vand er indregnet i huslejen, må der ikke opsættes kraftigt el-/vandforbrugende apparater som f.eks. fryser, el- varmeapparater, opvaskemaskine, vaskemaskine, tørretumbler m.v. i det lejede uden udlejers skriftlige accept - se dog § 10 hvad angår vaske/tørrefaciliteter.

Ad § 7 :

Lejer er pligtig at holde de udvendige omgivelser i pæn og ryddelig stand og passe disse i nødvendigt omfang, herunder snerydning.

Lejemålet skal i forbindelse med fraflytning, hvis ikke lejemålet ryddes og rengøres af lejer, fraflyttes senest 14 dage før lejemålets ophør, således at lejemålet kan ryddes og rengøres. Lejer betaler leje i istandsættelsesperioden, dog maksimalt 14 dage.

§11, stk. 2 - Gebyr for flytteaflysninger

Gebyrer for flytte- og årsaflysninger af varme, el, gas og vand, hvor der er opsat målere, opkræves hos lejerne i henhold til forsyningsselskabernes gældende takster.

§11, stk. 3 - Begrænsning ved indretning

Lejer må ikke uden udlejers skriftlige samtykke ændre farven på lejemålets lofter, gulve, træ eller metal. Det påhviler lejeren at undersøge vægge og lofter for ledninger, rør og kabler, inden der bores, skrues eller bankes i vægge eller lofter. Der kan findes ledninger, rør og kabler i alle vægge og lofter. Det er ikke tilladt at bore huller i vinduesrammer, døre, skabe, klinker, fliser eller bordplader. Dette er misligholdelse og vil medføre omfattende udbedringsarbejder der skal betales af lejer.

§11, stk. 4 - Udvidet vedligeholdelse

Foruden den i §8 angivne vedligeholdelse, påhviler følgende lejer: Lejer skal vedligeholde og forny ruder og holde indvendige vandhaner, gashaner og el-afbrydere forsvarligt ved lige. Lejer skal endvidere vedligeholde wc-kummer, cisterner, vaskeskumme, badekar, køleskabe, komfurer, vaskemaskiner og lignende installationer. Lejeren skal endvidere rense tilstoppet afløb fra håndvask, køkkenvask og toilet. Hvis lejeren ikke opfylder pligten inden 8 dage efter, at udlejeren har opfordret ham til det, kan udlejer istandsætte for lejerens regning.

§11, stk. 5 -

Ad § 10

Der må ikke forefindes/indtages narkotiske og/eller andre illegale substanser i eller omkring ejendommen, Et brud på dette vil anses som væsentlig mislighold af lejeaftalen og vil uden yderligere advarsel medføre ophævelse af lejeaftalen og krav om øjeblikkelig fraflytning.

Øvrige fravigelser – fortsat

§ 12. Underskrift

Dato: _____

Dato: _____

Som udlejer

Som lejer

Som udlejer

Som lejer

VEJLEDNING for beboelse

Vejledning vedrørende lejekontrakt til anvendelse i lejeaftaler om beboelseslejligheder, herunder blandede lejemål, og værelser i private udlejningsejendomme

Denne vejledning er bilag til den autoriserede standardlejekontrakt, typeformular A, 10. udgave af 1. september 2022 og udgør dermed en del af den autoriserede lejekontrakt.

Lejekontrakten indeholder en angivelse af parterne og en beskrivelse af det lejede samt lejerens betaling for lejemålet.

Udlejerens og lejerens rettigheder og pligter i lejeforholdet er reguleret i den til enhver tid gældende lejelovgivning, medmindre parterne aftaler andet.

Ønsker parterne at aftale fravigelser af lejelovgivningens almindelige regler og/eller lejekontrakten, skal det aftalte anføres i kontraktens § 11. Aftalte fravigelser må ikke anføres direkte i kontraktteksten (ved overstregning eller lign.), medmindre der i den fortrykte tekst er givet særlig adgang hertil.

Enkelte vilkår i lejekontraktens fortrykte tekst er fremhævet med fed og kursiv. Disse vilkår er fravigelser af lejelovgivningens almindelige regler. Hvis parterne har aftalt de forhold, der er kursiveret i kontrakten, er det ikke nødvendigt tillige at anføre de samme forhold i kontraktens § 11.

Ønsker parterne ved lejeaftalens indgåelse at aftale fravigelser af lejelovgivningens almindelige regler og/eller lejekontrakten, kan de

særlige aftaler anføres i et særligt tillæg, i stedet for i kontraktens § 11. Kravene til et sådant tillæg følger af § 14 i lov om leje. Tillægget udgør herefter en del af lejekontrakten.

Tillægget må ikke indeholde ensartede lejevilkår for flere lejere i samme ejendom, når de fremtræder på en sådan måde, at lejerens må opfatte dem som standardiserede, da tillægget i så fald skal være autoriseret. Der er ikke autoriseret et særligt tillæg til typeformular A, 10. udgave.

Denne vejledning indeholder med henvisning til kontraktens bestemmelser en beskrivelse af den gældende lejelovgivning.

En række bestemmelser i lejelovgivningen kan ikke fraviges til skade for lejerens, medens andre bestemmelser kan fraviges ved aftale. Vejledningen er ikke udtømmende.

For nærmere information henvises til den til enhver tid gældende lejelovgivning samt de vejledninger, der kan findes på ministeriets hjemmeside m.v.

Denne vejledning er udarbejdet i august 2022. Opmærksomheden henledes på, at lovgivningen kan være ændret på enkelte punkter efter dette tidspunkt

I det følgende findes oplysninger med henvisning til de enkelte bestemmelser i lejekontrakten:

1. Til lejekontraktens § 1: Parterne og det lejede

Lejelovens beskyttelse.

De almindelige rettigheder i lejelovgivningen, som gives lejerens i lejerforholdet, er gyldige mod enhver uden tinglysning. Lejerens rettigheder er derfor sikret i de situationer, hvor ejendommen fx videregives. En ny ejer af ejendommen må respektere de almindelige rettigheder, som lejerens har efter lejelovgivningen.

Det samme gælder aftaler om forudbetaling af leje, indskud, depositum eller lign. inden for lovens rammer.

Har en lejer derimod ved aftale erhvervet særlige rettigheder, som fx aftalt uopsigelig, er denne ret ikke uden videre sikret over for en ny ejer af ejendommen. Denne ret kan lejerens derfor kræve tinglyst. Udgiften betales af lejerens, medmindre andet aftales.

En lejer, der er fremlejetager, nyder ikke den samme beskyttelse efter lejeloven som den almindelige lejer, da fremlejetageren i modsætning til den almindelige lejer ikke står i kontraktforhold med ejendommens ejer.

Fremleje.

Lejekontrakten kan også anvendes ved aftaler om fremleje.

Fremleje er, når den person, som efter lejeaftalen med udlejerens er lejer, videreudlejer lejligheden helt eller delvist til en anden person.

Lejerens må som udgangspunkt ikke overlade brugen af det lejede til andre.

Lejerens af en beboelseslejlighed har dog ret til at fremleje højst halvdelen af lejlighedens beboelsesrum til beboelse (i blandede lejemål beboelsesdelen). Det samlede antal personer, der bor i lejligheden, må ikke overstige antallet af beboelsesrum.

I lejligheder, der udelukkende anvendes til beboelse (dvs. ikke i blandede lejemål jf. side 9), har lejerens endvidere ret til at fremleje hele lejligheden i op til 2 år, når lejerens fravær er midlertidigt og skyldes sygdom, forretningsrejse, studieophold, midlertidig forflyttelse eller lign.

Udlejerens kan dog modsætte sig fremlejerforhold vedrørende hele lejligheden, når ejendommen omfatter færre end 13 beboelseslejligheder, når det samlede antal personer i lejligheden vil overstige antallet af beboelsesrum, eller når udlejerens i øvrigt har rimelig grund til at modsætte sig fremlejerforholdet. Alle aftaler om fremleje, dvs. mellem fremlejegiverens og fremlejetagerens, skal indgås skriftligt, og fremlejegiverens skal inden fremlejeperiodens begyndelse give udlejerens kopi af fremlejeaftalen.

I fremlejerforhold kan lejerens ved lejeaftalens indgåelse såvel som i lejeperioden i stedet for depositum vælge at stille sikkerhed i form af bankgaranti eller indestående på særskilt deponeringskonto.

2. Til lejekontraktens § 2: Lejerforholdets begyndelse og ophør

Lejerens opsigelse.

Det følger af lejeloven, at lejeaftalen af lejerens kan opsiges med 3 måneders varsel, medmindre andet varsel er aftalt imellem parterne. Aftale herom anføres i kontraktens § 11.

Lejerens kan med 1 måneders varsel opsiges en lejeaftale om et accessorisk enkeltværelse, medmindre andet er aftalt. Aftale herom anføres i kontraktens § 11. Et accessorisk enkeltværelse er et værelse, som er en del af udlejerens beboelseslejlighed eller en del af et en- eller tofamilieshus, som udlejerens bebor.

Lejerens kan med 3 måneders varsel opsiges en lejeaftale om et separat enkeltværelse (klubværelse), medmindre andet er aftalt. Aftale herom anføres i kontraktens § 11. Et separat enkeltværelse er et værelse, som ikke er en del af udlejerens beboelseslejlighed eller en del af et en eller tofamilieshus, som udlejerens bebor.

Udlejerens opsigelse.

Lejeaftalen kan af udlejerens kun opsiges i tilfælde, som er omfattet af reglerne i lejelovens §§ 170 og 171, og med det varsel, der efter reglerne i lejelovens § 175 er knyttet til den enkelte type opsigelse, hvoraf bl.a. fremgår:

- at accessoriske enkeltværelser kan opsiges med 1 måneders varsel, medmindre længere varsel er aftalt, og
- at en beboelseslejlighed i et hus, hvori der på tidspunktet for aftalens indgåelse kun findes to beboelseslejligheder, hvoraf ejeren bebor den ene, kan opsiges med 1 års varsel.

Det fremgår endvidere, at andre lejeaftaler under visse betingelser kan opsiges af udlejerens, når udlejerens ønsker selv at benytte det lejede. Opsigelsesvarslet er i disse situationer 1 år. Loven indeholder enkelte andre opsigelsesgrunde, herunder lejerens manglende iagttagelse af god skik og orden. Opsigelsesvarslet er her 3 måneder.

Det skal i kontraktens § 1 oplyses, om det lejede er en lejlighed eller et værelse. Er der tale om en lejlighed, skal det ligeledes oplyses, om lejligheden er en ejerlejlighed eller en andelsbolig.

Hvis der er tale om en anden type lejemål, angives hvilken.

En ejer eller en andelshaver, der kun udlejer en enkelt ejerlejlighed eller andelsbolig, har efter lejelovens § 170, nr. 3, en særlig mulighed for at opsiges lejerens med 1 års varsel, hvis ejeren eller andelshaverens selv agter at benytte boligen. For ejerlejligheder gælder i øvrigt den særlige regel i lejelovens § 172, nr. 4, hvor der er angivet en række betingelser, som skal være opfyldt for, at udlejerens kan opsiges lejeaftalen.

Uanset opsigelsesvarslets længde gælder det, at der siges op til den første hverdag i en måned, der ikke er dagen før en helligdag.

Reglerne i lejeloven om udlejerens opsigelse kan ikke aftales fraveget til skade for lejeren, før udlejeren har opsagt lejekontrakten. Parterne kan således fx aftale, at lejeren kan flytte efter en kortere frist.

Tidsbegrænsede lejeaftaler.

Parterne kan ved aftalens indgåelse aftale, at lejeaftalen skal være tidsbegrænset, jf. lejelovens § 173, hvis tidsbegrænsningen er tilstrækkeligt begrundet i udlejerens forhold. En særlig begrundelse for at udleje tidsbegrænset kan fx være udstationering eller midlertidig forflyttelse. Boligretten kan tilsidesætte vilkåret om tidsbegrænsning, hvis det ikke anses for tilstrækkeligt begrundet i udlejerens forhold. Der foreligger en omfattende praksis vedrørende begrundelse for tidsbegrænset udlejning.

En lejekontrakt, der indeholder aftale om en tidsbegrænsning af lejeforholdet, stiller som udgangspunkt lejeren ringere end efter de almindelige regler i lejeloven. Tidsbegrænsningsvilkåret kan derfor i kommuner med boligregulering tilsidesættes, hvis det skønnes, at lejeaftalen efter en samlet bedømmelse er indgået på vilkår, der er mere byrdefulde for lejeren end de vilkår, der gælder for andre lejere i ejendommen, uanset at udlejeren har en særlig begrundelse for at udleje tidsbegrænset.

Tidsbegrænsede lejeaftaler ophører uden opsigelse, når lejeperioden efter lejeaftalen udløber. En tidsbegrænset lejeaftale kan kun bringes til ophør i lejeperioden, hvis dette er aftalt mellem parterne, eller hvis den anden part misligholder aftalen.

Aftalen indføres i kontraktens § 11, og det kan være hensigtsmæssigt heri at oplyse begrundelsen for tidsbegrænsningen. Er det mellem parterne aftalt, at lejemålet i lejeperioden skal kunne opsiges, gælder lejelovens almindelige opsigelsesregler, jf. ovenfor.

3. Til lejekontraktens § 3: Betaling af leje m.v.

Fastsættelse og regulering af lejen.

Reglerne om fastsættelse og regulering af lejen findes primært i lejeloven. Det afhænger af lejemålets art og beliggenhed, hvilke regler i lejeloven lejen fastsættes og reguleres efter.

Lejefastsættelse ved aftalens indgåelse.

I regulerede kommuner, jf. lejelovens § 4, gælder der særlige regler om lejens størrelse ved lejeaftalens indgåelse, jf. lejelovens § 19.

Hovedreglen er, at lejens størrelse ikke må overstige det beløb, som udgør den omkostningsbestemte leje for lejemålet med et beregnet tillæg for evt. forbedringer.

Der gælder særlige regler for "småejendomme", jf. nedenfor.

Som undtagelse herfra kan lejen dog for "gennemgribende forbedrede lejemål" aftales til et beløb, der ikke overstiger det lejedes værdi. Lejelovens § 19, stk. 2, indeholder en definition af "gennemgribende forbedrede lejemål".

Afgørelse af, hvorvidt lejen overstiger det lejedes værdi, beror på en sammenligning med den leje, som betales for tilsvarende lejemål

i kvarteret eller området med hensyn til beliggenhed, art, størrelse, kvalitet, udstyr og vedligeholdelsesstand.

For lejemål med omkostningsbestemt leje gælder endvidere, at der ved lejeaftalens indgåelse ikke kan aftales en leje eller lejevilkår, der efter en samlet bedømmelse er mere byrdefulde for lejeren end de vilkår, der gælder for andre lejere i ejendommen. I kommuner, som ikke er reguleret - såkaldte uregulerede kommuner - gælder ingen særlige regler om lejens størrelse ved lejeaftalens indgåelse, men lejeren kan efter aftalens indgåelse forlange lejen sat ned, hvis den væsentligt overstiger det lejedes værdi. Dette gælder tillige for ejendomme beliggende i regulerede kommuner, der er undtaget for reglerne om omkostningsbestemt husleje.

Lejeregulering i lejeperioden.

Som udgangspunkt reguleres lejen for lejemål beliggende i regulerede kommuner efter reglerne om omkostningsbestemt leje, medens lejen for lejemål beliggende i uregulerede kommuner reguleres efter reglerne om det lejedes værdi.

Småejendomme.

Som undtagelse fra de ovenfor nævnte regler om lejens fastsættelse og regulering gælder der i regulerede kommuner særlige regler for lejemål i ejendomme, som 1. januar 1995 omfattede 6 eller færre beboelseslejligheder (småejendomme).

Det samme gør sig gældende for ejendomme, som er opført efter den 1. januar 1995, hvis ejendommen omfattede 6 eller færre beboelseslejligheder, da den blev taget i brug.

Ved fastsættelse og regulering af lejen for disse lejemål gælder reglerne om det lejedes værdi, således at lejen i disse ejendomme kan forhøjes eller nedsættes, hvis den er væsentligt lavere henholdsvis væsentligt højere end den leje, der betales for tilsvarende lejemål i større ejendomme, hvor lejen er reguleret efter reglerne om omkostningsbestemt leje.

Enkeltværelser.

For separate enkeltværelser (klubværelser) i regulerede kommuner fastsættes og reguleres lejen efter reglerne om omkostningsbestemt leje medmindre enkeltværelset er beliggende i en ejendom, der er undtaget fra reglerne om omkostningsbestemt husleje, således at lejen i stedet fastsættes efter det lejedes værdi.

I enkeltværelser til beboelse, hvor værelserne er en del af udlejerens beboelseslejlighed eller en del af et en- eller tofamilieshus, som udlejeren bebor, og i klubværelser i uregulerede kommuner fastsættes og reguleres lejen efter det lejedes værdi.

Blandede lejemål.

Lejen for blandede lejemål dvs. lejemål, der anvendes både til beboelse og til andet end beboelse reguleres som udgangspunkt på samme måde som rene beboelseslejemål.

Hvis de lokaler, som anvendes til beboelse, og de lokaler, som alene anvendes til andet end beboelse, er beliggende i hver sin fysiske enhed, gælder der imidlertid særlige regler for de lokaler, der alene anvendes til andet end beboelse, jf. erhvervslejeloven.

Skatter og afgifter

Både i regulerede og uregulerede kommuner er det muligt at varsle særskilte lejeforhøjelser som følge af stigninger i ejendommens skatter og afgifter. I den omkostningsbestemte husleje kan skatter og afgifter alternativt medtages i driftsbudgettet.

Bortfalder eller nedsættes skatter og afgifter, skal udlejeren med virkning fra bortfalds- eller nedsættelsestidspunktet foretage en tilsvarende lejenedsættelse for de lejligheder og lokaler, i hvis leje udgiften har været indregnet.

Nettoprisindeksregulering.

Udlejeren kan efter aftale med lejeren vælge at regulere lejen efter udviklingen i Danmarks Statistiks nettoprisindeks. Der findes 2 former for nettoprisregulering, som er undtagelser fra de almindelige regler om lejeregulering.

For lejemål i ejendomme med omkostningsbestemt leje kan udlejeren beslutte, at lejen én gang om året og i perioder på 2 år ad gangen reguleres efter nettoprisindeks i stedet for efter reglerne om omkostningsbestemt husleje. Det kan endvidere aftales mellem udlejeren og lejeren, at lejen under lejeforholdets beståen skal reguleres én gang årligt efter udviklingen i Danmarks Statistiks nettoprisindeks. Den nettoprisindeksregulerede leje kan kræves nedsat, hvis den væsentligt overstiger det lejedes værdi.

For ejendomme med omkostningsbestemt leje og andre ejendomme, kan det aftales, at lejen under lejeforholdets beståen skal reguleres én gang årligt efter udviklingen i Danmarks Statistiks nettoprisindeks.

En aftale om regulering af lejen efter nettoprisindeks skal indføres i lejekontraktens § 11. Det bør heraf fremgå, hvilket tidspunkt der danner udgangspunkt for reguleringen, og hvilken værdi nettoprisindekset har på dette tidspunkt. Det skal endvidere fremgå, hvornår lejen første gang vil blive reguleret.

Fri lejefastsættelse.

Både i regulerede og uregulerede kommuner kan aftaler om "fri lejefastsættelse", jf. lejelovens § 54, stk. 1, nr. 1-3, indgås i lejeaftaler om:

- Beboelseslejligheder i ejendomme, der er taget i brug efter den 31. december 1991, jf. lejelovens § 54, stk. 1, nr. 1,
- beboelseslejligheder, der den 31. december 1991 lovligt udelukkende benyttes til erhvervsformål, jf. lejelovens § 54, stk. 1, nr. 2. Det samme gælder for lokaler, der senest forinden denne dato lovligt var benyttet udelukkende til eller lovligt var indrettet udelukkende til erhvervsformål og
- beboelseslejlighed eller enkeltværelse, der er nyindrettet i en tagetage, som den 1. september 2002 ikke var benyttet til eller registreret som beboelse, samt i nypåbyggede etager, hvortil der er givet byggetilladelse efter den 1. juli 2004, jf. lejelovens § 54, stk. 1, nr. 3

I medfør af lejelovens § 54, stk. 2, er det en betingelse for så vidt angår lejelovens § 54, stk. 1, nr. 2 og 3, at det af lejeaftalen fremgår, at lejemålet er omfattet af den konkrete lejelovsbestemmelse.

Indgås en aftale om fri lejefastsættelse, kan lejen kun sættes ned i de tilfælde, hvor der er aftalt en leje, der er urimelig høj. Lejeren

har således ikke som ellers mulighed for at få lejen sat ned, selvom den aftalte leje væsentligt overstiger den omkostningsbestemte leje eller det lejedes værdi.

En aftale om fri lejefastsættelse skal indføres i lejekontraktens § 11.

Er der indgået en lejeaftale om fri lejefastsættelse, kan det aftales, at lejen i lejeperioden skal reguleres efter nettoprisindeks. Aftalen skal indføres i lejekontraktens § 11.

Fremgår det ikke af lejeaftalen, at lejen kan reguleres efter nettoprisindeks, kan lejen ikke reguleres i lejeperioden. Lejen kan dog stadig reguleres som følge af stigninger i og pålæg af nye skatter og afgifter.

Indeksfinansieret boligbyggeri.

Der findes særlige regler for lejefastsættelsen i ejendomme, hvis opførelse er finansieret med indekslån.

Efter disse regler kan lejen fastsættes, således at den samlede lejeindtægt kan dække ejendommens nødvendige driftsudgifter på tidspunktet for ejendommens opførelse med tillæg af afkast af ejendommens værdi.

Tilsvarende regler gælder for ejendomme taget i brug efter 1. januar 1989, der er opført af og udlejes af udlejere omfattet af lov om realrenteafgift.

For begge typer af ejendomme gælder der særlige regler for regulering af lejen i lejeperioden.

Forbedringer.

Hvis udlejeren har gennemført forbedringer af det lejede, kan der efter nærmere fastsatte regler kræves lejeforhøjelse herfor.

Lejens betaling.

Udlejeren bestemmer, hvordan de nævnte beløb betales og anviser en konto i et pengeinstitut, hvor lejen og de hertil knyttede bidrag betales.

Det kan aftales, at lejen skal betales for en periode af 3 måneder ad gangen. En længere periode end 3 måneder kan ikke gyldigt aftales.

Pligtige pengeydelse.

For en række betalinger i lejeforholdet gælder, at de er "pligtige pengeydelse", hvilket betyder, at udlejeren kan ophæve lejeaftalen under iagttagelse af visse betingelser, hvis de pligtige pengeydelse ikke betales. Beløb, der er pligtige pengeydelse, er bl.a. leje, depositum og forudbetalt leje og regulering heraf, varmebetaling, antenne- og internetbidrag, a conto bidrag for vand, betaling for køling samt betaling af påkravsgebyr.

Forfalder lejen m.v. til betaling på en helligdag, en lørdag eller grundlovsdag, udskydes forfaldsdagen til den efterfølgende hverdag. Rettidig betaling af husleje er betaling, som foretages senest på forfaldsdagen.

Betales lejen ikke rettidigt, kan udlejeren afgive påkrav herom.

Påkravet kan tidligst afgives efter 3. hverdag efter sidste rettidige betalingsdag. Udlejeren kan opkræve et gebyr herfor, som er fastsat i lejeloven.

4. Til lejekontraktens § 4: Depositum og forudbetalt leje

Depositum.

Udlejeren kan i lejeaftalen betinge sig, at lejerens betaler et depositum til sikkerhed for lejerens forpligtelser ved fraflytning.

Depositum kan højst svare til 3 måneders leje. I fremlejerforhold kan lejerens vælge at stille bankgaranti eller deponere i stedet for at indbetale depositum.

Forudbetalt leje.

Udlejeren kan endvidere betinge sig, at lejerens ved lejeaftalens indgåelse forud betaler et beløb, som højst svarer til den leje, som skal betales i perioden fra lejemålet opsiges, til lejeforholdet ophører, dog maksimalt 3 måneders leje. Sådant forudbetalt leje kan lejerens lade indgå som huslejebetaling i de sidste op til 3 måneder af lejeperioden.

Både depositum og forudbetalt leje kan kræves forholdsmæssigt forhøjet, når lejen forhøjes. Forhøjelsen kan opkræves med lige store månedlige beløb over samme antal måneder, som depositum og forudbetalt leje svarede til i forhold til lejen ved lejeforholdets indgåelse. Det bør fremgå specificeret af lejeopkrævningerne, hvilket beløb der udgør selve lejen, og hvilke beløb der vedrører regulering af forudbetalt leje og regulering af depositum.

Nedsættes lejen, skal udlejeren fra nedsættelsestidspunktet foretage en tilsvarende tilbagebetaling af depositum og forudbetalt leje.

5. Til lejekontraktens § 5: Varme, køling, vand og el

Felterne i lejekontrakten afkrydses, dels af hensyn til oplysning om det lejede, dels af hensyn til de oplysninger, som kommunen har brug for ved en eventuel boligstøtteberegning.

I ejendomme, hvor udlejeren leverer varme og varmt vand samt el til andet end opvarmning, og i ejendomme, hvor betaling for vand og køling sker efter forbrugsmålere, skal lejerens som hovedregel indbetale a conto beløb til dækning af udlejerens udgifter.

Udgiften til lejemålets opvarmning og forsyning med varmt vand samt el til andet end opvarmning kan ikke indeholdes i lejen. Det samme gælder for udgiften til vandforbrug og køling, hvis fordelingen af udgiften sker efter målere. Dette gælder dog ikke for enkeltværelser til beboelse, hvor udgiften til opvarmning, vand, el til andet end opvarmning og køling kan være indeholdt i lejen.

Ved vand, varme, el- og kølingsregnskabsårets udløb skal udlejeren fremsende særskilte regnskaber for de afholdte udgifter og indbetalte a conto beløb for regnskabsperioden.

Regnskaberne skal være kommet frem til lejerne senest 4 måneder efter regnskabsårets udløb. Sker leverancen af varme, el og køling fra et kollektivt forsyningsanlæg, er regnskabet dog rettidigt aflagt,

hvis det er kommet frem til lejerne senest 3 måneder efter, at udlejeren har modtaget endelig afregning fra forsyningsanlægget. Sker leverancen fra et kollektivt forsyningsanlæg, skal regnskabsåret følge forsyningsanlæggets.

Varmeleverandører skal sikre sig, at nærmere oplysninger om lejerens varmfordelingsmålere stilles til rådighed for lejerens på dennes anmodning, jf. § 9 i bekendtgørelse om varmfordelingsmålere, der anvendes som grundlag for fordeling af varmeudgifter.

Har lejerens betalt for lidt i a conto bidrag, kan udlejeren kræve tillægsbetaling ved den første lejebetaling, der skal finde sted, når der er forløbet 1 måned efter, at lejerens har modtaget de enkelte regnskaber. Overstiger tillægsbetalingen 3 måneders leje, kan lejerens beslutte at betale i 3 lige store månedlige rater.

Har lejerens betalt for meget i a conto bidrag, gælder for både vand, varme, el- og kølingsregnskaber, at det for meget betalte skal tilbagebetales til lejerens, enten kontant eller ved fradrag i første lejebetaling efter, at regnskabet er udsendt.

Kommer de enkelte regnskaber for sent frem, kan udlejeren ikke kræve tillægsbetaling efter regnskabet. Fremsendes regnskabet ikke inden yderligere 2 måneder efter de nævnte frister, kan lejerens undlade at indbetale a conto bidrag, indtil lejerens har modtaget regnskabet og har modtaget et eventuelt for meget betalt bidrag for den afsluttede regnskabsperiode.

Det skal ved afkrydsning angives, om udlejeren leverer el til lejemålet. Hvis dette ikke er tilfældet, skal lejerens selv sørge for at indgå aftale med en elleverandør om levering heraf.

6. Til lejekontraktens § 7: Vedligeholdelsesstand ved indflytning

I lejekontraktens § 7 skal parterne ved afkrydsning angive, om lejemålets stand er eller bliver konstateret ved et indflytningssyn.

Udlejere af beboelseslejligheder skal udarbejde en indflytningsrapport.

Udarbejdelsen skal ske i samarbejde med lejerens, således at lejerens indkaldes til deltagelse i et indflytningssyn i forbindelse med indflytningen.

Udlejeren, der kun udlejer én bolig, herunder ejeren af en enkelt ejer- eller andelsbolig, har dog ikke pligt til at afholde indflytningssyn.

Udlejerens forhold på tidspunktet, hvor lejerens kan disponere over lejemålet, vil være afgørende for, om udlejeren har pligt til at afholde syn. Det vil typisk være fra lejeforholdets begyndelse. Er der tvivl om, hvorvidt udlejeren alene udlejer én bolig, kan lejerens anmode udlejeren om at underskrive en tro og loveerklæring om, at denne alene udlejer én bolig.

Udlejere af enkeltværelser har heller ikke pligt til at afholde indflytningssyn.

Udlejeren skal indkalde lejerens til deltagelse i indflytningssynet.

Der gælder ikke specifikke regler for, hvornår og hvordan lejeren skal indkaldes, men det forudsættes, at lejeren indkaldes med så tilpas lang frist, at lejeren har mulighed for at være til stede. I indflytningsrapporten angives, hvordan lejemålets stand er ved indflytningen.

Indflytningsrapporten skal udleveres til lejeren ved synet, herunder i et digitalt dokument, eller sendes til lejeren senest 2 uger efter synet, hvis denne ikke er til stede ved synet eller ikke vil kvittere for modtagelsen af rapporten.

Lejemålet skal til sin tid afleveres i samme stand, medmindre andet aftales, jf. dog nedenstående afsnit om istandsættelse ved fraflytning (om indvendig vedligeholdelse).

Det kan ikke aftales, at det lejede skal afleveres i bedre stand, end det var ved indflytningen.

Er det lejede ikke ved overtagelsen i den stand, som lejeren ifølge aftalen kan kræve, skal lejeren over for udlejerens gøre manglen gældende senest 14 dage efter lejeforholdets begyndelse.

Fristen gælder, selvom lejeren inden fristens udløb har deltaget i et indflytningssyn og har modtaget en indflytningsrapport.

Hvis udlejerens ikke reagerer, har lejeren mulighed for at lade væsentlige mangler udbedre for udlejerens regning, at kræve at udlejerens betaler en erstatning eller at hæve aftalen.

Lejerens mangelsbeføjelser er således afhængig af, at lejeren gør brug af sin indsigelsesadgang senest 14 dage efter lejeforholdets begyndelse. Har lejeren gjort indsigelse uden, at manglen er udbedret, hæfter lejeren ikke for manglen i forbindelse med fraflytning.

7. Til lejekontraktens § 8: Vedligeholdelse

Indvendig vedligeholdelse.

Den indvendig vedligeholdelse omfatter vedligeholdelse af lejligheden med hvidtning, maling, tapetsering og behandling af gulve.

Maling omfatter maling af radiatorer og træværk i lejligheden, herunder døre, karme, gerigter, paneler, entredør på den indvendige side og indvendige vinduesrammer til rammernes kant og fals.

Hvis ikke andet aftales, påhviler den indvendige vedligeholdelse af lejemålet udlejerens.

Udlejerens skal i så fald månedsvist afsætte et beløb på en indvendig vedligeholdelseskonto for lejligheden.

Udlejerens har også pligt til at afsætte beløb til indvendig vedligeholdelse for blandede lejemål dvs. lejemål, der anvendes til både beboelse og til andet end beboelse. Er lokalene beliggende i hver sin fysiske enhed, skal der dog kun afsættes beløb til indvendig vedligeholdelse for beboelsesdelen.

Udlejerens skal hvert år senest 3 måneder efter regnskabsårets afslutning skriftligt oplyse lejeren om, hvilket beløb der står på kontoen for indvendig vedligeholdelse.

Lejeren kan kræve, at udlejerens foretager indvendig vedligeholdelse af lejemålet så ofte, at det lejede altid er i god vedligeholdelse stand, og såfremt udgiften kan afholdes af det beløb, der er til rådighed på vedligeholdelseskontoen.

Når udlejerens efter udførte vedligeholdelsesarbejder fradrager beløb på vedligeholdelseskontoen, skal lejeren samtidig have en skriftlig opgørelse over de afholdte udgifter med oplysning om, hvilket beløb der herefter er til rådighed.

Uden forudgående aftale med udlejerens kan en lejer, der selv har ladet arbejder udføre, ikke kræve betaling af indestående på den indvendige vedligeholdelseskonto. Ligeledes kan udlejerens bestemme, hvilke håndværkere der skal udføre arbejdet.

Det kan aftales, at den indvendige vedligeholdelse påhviler lejeren. Dette indebærer, at lejeren ud over lejen selv skal afholde udgifter til maling, hvidtning, tapetsering og lakering af gulve i det lejede. Aftale herom angives ved afkrydsning ved "Lejeren" i kontraktens § 8. Udlejerens kan kræve, at vedligeholdelse skal ske så ofte, at det lejede altid er i god vedligeholdelse stand.

Udlejerens eller dennes stedfortræder har ret til at få eller skaffe sig adgang til det lejede, når forholdene kræver det.

Udvendig vedligeholdelse.

Al anden vedligeholdelse af alle dele af ejendommen og det lejede, som ikke er omfattet af den indvendige vedligeholdelse, dvs. er omfattet af maling, hvidtning, tapetsering og lakering af gulve i det lejede, betragtes som udvendig vedligeholdelse.

Hvis ikke andet aftales, påhviler den udvendige vedligeholdelse af lejemålet, bortset fra låse og nøgler, udlejerens. Udlejerens skal holde ejendommen og det lejede forsvarligt ved lige. Alle indretninger til afløb og til forsyning med lys, gas, vand, varme og kulde skal holdes i god og brugbar stand.

Udlejerens skal ligeledes sørge for renholdelse og sædvanlig belysning af ejendommen og adgangsvejene til det lejede, ligesom udlejerens skal renholde fortov, gård og andre fælles indretninger.

Er der ikke aftalt andet, skal lejeren i lejeperioden foretage vedligeholdelse og fornøden fornyelse af låse og nøgler, så disse altid er i god vedligeholdelse stand.

Der kan mellem lejeren og udlejerens aftales en anden vedligeholdelsesfordeling, fx således at lejeren påtager sig at skulle vedligeholde og eventuelt forny toiletkummer, haner, køleskabe, køkkenborde, blandingsbatterier, ruder, gulve, gulvbelægning og lign. Aftaler, hvorefter lejeren påtager sig at vedligeholde andet end låse og nøgler, skal indføres i lejekontraktens § 11.

For lejemål i regulerede kommuner omfattet af lejelovens § 19 kan det dog ikke aftales, at lejeren overtager udlejerens pligt til udvendig vedligeholdelse. Det kan dog aftales, at lejeren skal vedligeholde den have, som indgår i det lejede.

Er der mellem lejeren og udlejeren aftalt en sådan anden vedligeholdelsesfordeling, skal lejeren i lejeperioden foretage vedligeholdelse så ofte, at de pågældende indretninger altid er i god vedligeholdet stand.

Fraflytningssyn mv.

Udlejere, der på fraflytningstidspunktet udlejer mere end én beboelseslejlighed, er forpligtet til at afholde fraflytningssyn sammen med lejeren og udarbejde en fraflytningsrapport efter lejelovens § 187, stk. 3-5.

Istandsættelse ved fraflytning - indvendig.

Har udlejeren pligten til at foretage den indvendige vedligeholdelse af lejemålet, vil lejeren alene kunne blive mødt med krav om at male osv., hvis lejeren har påført lejemålet skader. Lejeren skal således ikke udbedre forringelse, som skyldes slid og ælde.

Har lejeren ved aftalen overtaget den indvendige vedligeholdelsespligt, skal lejeren ved lejeforholdets ophør aflevere lejemålet i samme stand som ved overleveringen. Det betyder, at lejeren inden fraflytning skal udføre den vedligeholdelse af lofter, vægge, gulve osv., som burde have været udført i løbet af lejeperioden.

Istandsættelse ved fraflytning - udvendig.

Låse og nøgler og eventuelle andre genstande, som efter aftalen er omfattet af lejeren udvendige vedligeholdelsesforpligtelse, skal ved lejeforholdets ophør afleveres i samme stand som ved overleveringen med undtagelse af den forringelse, som skyldes almindeligt slid og ælde, dog under forudsætning af, at genstandene har været løbende vedligeholdt.

Det kan ikke aftales, at det lejede skal afleveres i en bedre stand, end det var ved indflytningen.

8. Til lejekontraktens § 10:

Beboerrepræsentation, husorden og øvrige oplysninger om det lejede

Beboerrepræsentation.

Beboerrepræsentanterne kan på nogle områder indgå aftaler med udlejeren på de øvrige lejes vegne, herunder bl.a. aftaler om gennemførelse af fælles forbedringer i ejendommen. Endvidere gælder der i forbindelse med varsling af lejeforhøjelser og varsling af fælles forbedringer særlige regler for ejendomme med beboerrepræsentation.

Husorden.

Det påhviler udlejeren at sørge for, at der i det hele hersker orden i ejendommen. Reglerne herfor kan være nedskrevet i en husorden.

Er der valgt beboerrepræsentanter, kan et beboermøde vedtage en husorden. Den er gældende, medmindre udlejeren har vægtige grunde til at modsætte sig dette.

Lejeren skal følge disse regler og andre rimelige påbud til sikring af god husorden og en forsvarlig brug af det lejede.

Øvrige oplysninger om det lejede.

Her anføres oplysninger om det lejede fx praktiske oplysninger om forholdene i ejendommen m.v.

9. Til lejekontraktens § 11:

Særlige vilkår

Her skal anføres alle aftalte fravigelser fra lejelovgivningen og lejekontraktens trykte bestemmelser. Sådanne aftaler vil kunne medføre, at lejeren opnår færre rettigheder eller pålægges større forpligtelser end efter de almindelige bestemmelser i lejelovgivningen. De aftalte særlige vilkår har forrang i forhold til lejeaftalens øvrige vilkår.

Det angives i kontraktens § 11, om der gælder særlige vilkår for lejefastsættelse, der skal oplyses om i lejekontrakten, herunder fx i forhold til privat byfornyelse og boligforbedring, afkastberegningen, aftalt grøn byfornyelse, regulering efter nettoprisindeks og fri lejefastsættelse. Opremsningen er ikke udtømmende.

Er der ikke plads til de særlige vilkår under kontraktens § 11, flyttes vilkårene om i eller fortsættes i et tillæg til lejekontrakten. Det anbefales, at et tillæg til lejekontrakten underskrives særskilt.

Øvrige oplysninger om det lejede, der ikke har karakter af særlige vilkår mellem parterne, anføres under kontraktens § 10.

Aftale om digital kommunikation.

Der kan som udgangspunkt kommunikeres digitalt og udveksles digitale dokumenter i lejeforholdet. Betalingspåkrav, udlejerens opsigelse og lejeren indsigelse mod udlejerens opsigelse kan dog ikke afgives som digitale dokumenter.

Såfremt lejeren eller udlejeren er fritaget for Digital Post, jf. § 5 i lov om Digital Post fra offentlige afsendere, kan meddelelser i lejeforholdet ikke afgives som digitale dokumenter.

Udlejeren eller lejeren kan desuden med et varsel på 1 måned til den første dag i en måned, der ikke er en helligdag, forlange, at meddelelser ikke afgives som digitale dokumenter.

Privat byfornyelse og aftalt boligforbedring.

For lejemål, som er ombygget efter den tidligere gældende lov om privat byfornyelse, eller efter kapitel 5 i den tidligere gældende lov om byfornyelse, og hvor lejeforhøjelse er beregnet efter samme love, skal det udtrykkeligt oplyses i lejeaftalen, at lejemålet er ombygget i henhold til lov om privat byfornyelse eller efter kapitel 5 i den tidligere gældende lov om byfornyelse. Af lejelovens § 12 fremgår, hvilke oplysninger der nærmere skal angives i kontrakten.

Afkast.

Ønsker udlejeren at opkræve en leje, hvor afkastet beregnes efter lejelovens § 25, stk. 2, skal det fremgå af lejeaftalen. Af lejelovens § 11, stk. 3, fremgår, hvilke oplysninger der nærmere skal angives i kontrakten.

Regulering efter nettoprisindeks.

For lejeaftaler, som er omfattet af udlejerens beslutning om regulering efter nettoprisindeks, jf. § 26 i lejeloven, og som indgås, efter at udlejeren har truffet beslutning om en sådan regulering, skal det fremgå af lejeaftalen, at lejen reguleres efter nettoprisindeks. Af lejelovens § 11, stk. 5, fremgår, hvilke oplysninger der nærmere skal angives i kontrakten.

Lejekontrakt

Name

[REDACTED]

Date

2025-05-28

Name

Ove Hansen

Date

2025-05-29

Identification

 [REDACTED]

Identification

 Ove Hansen

This document contains electronic signatures using EU-compliant PAdES - PDF
Advanced Electronic Signatures (Regulation (EU) No 910/2014 (eIDAS))

Typeformular A, 10. udgave

Lejemålsnr.: _____

LEJEKONTRAKT for beboelse

Lejekontrakt til anvendelse i lejeaftaler om beboelseslejligheder, herunder blandede lejemål, og værelser i private udlejningsejendomme.

Autoriseret af Indenrigs- og Boligministeriet den 1. september 2022.

En række bestemmelser i lejelovgivningen er ufravigelige, medens andre gyldigt kan fraviges ved aftale. Ønsker parterne at aftale fravigelser af lejelovgivningens almindelige regler og/eller lejekontrakten, skal det aftalte anføres i kontraktens § 11.

det ikke nødvendigt at anføre de samme forhold i kontraktens § 11. Vilkår, som er anført i § 11, er tilstrækkeligt fremhævet.

Aftalte fravigelser må ikke anføres direkte i kontraktteksten (ved overstregning eller lign.), medmindre der i den fortrykte tekst er givet særlig adgang hertil.

Udlejerens og lejerens rettigheder og pligter i lejeforholdet er reguleret i den til enhver tid gældende lejelovgivning, medmindre parterne aftaler andet, hvor lovens regler kan fraviges.

Enkelte vilkår i den fortrykte tekst er fremhævet med *fed og kursiv*. Disse vilkår er fravigelser af lejelovgivningens almindelige regler. Hvis parterne har aftalt de forhold, der er kursiveret i kontrakten, er

Som bilag til lejekontrakten hører vejledning vedrørende lejekontrakt til anvendelse i lejeaftaler om beboelseslejligheder, herunder blandede lejemål, og værelser i private udlejningsejendomme. Vejledningen er en del af den autoriserede lejekontrakt.

§ 1. Parterne og det lejede

Lejemålet: Det lejede er en lejlighed et enkeltværelse en ejerlejlighed en andelsbolig
 andet: Lejeforholdet er et fremlejeforhold

Beliggende: Graaesvej 19, 1 sal

By: Svendborg

Udlejeren: Navn: Ove Hansen
 CVR-nr./reg.nr.:

Adresse: _____

Telefon: _____

E-mail: _____

Lejeren: Navn: _____

Adresse: _____

Telefon: _____

E-mail: _____

Areal: Lejemålets samlede bruttoetageareal udgør 68 m², der består af 3 værelser
 Erhvervslokaler m.v. udgør heraf _____ m².

Brugsret til: Efter aftalen har lejer endvidere efter udlejerens anvisninger adgang og brugsret til følgende lokaliteter: (sæt x)

Fællesvaskeri Fælles gårdanlæg Loft-/kælderrum nr.: _____

Cykelparkering Garage nr.: _____ Andet: _____

Andet: _____ Andet: _____

Benyttelse: Det lejede må ikke uden udlejerens **skriftlige** samtykke benyttes til andet end:
 Beboelse

§ 2. Lejeforholdets begyndelse og ophør

Begyndelse: Lejeforholdet begynder den 20-Jan-2024 og fortsætter, indtil det opsiges, medmindre lejemålet er tidsbegrænset, jf. § 11.

Opsigelse: Opsigelsen skal være **skriftlig** fra begge parter side. Medmindre andet er aftalt og anført i kontraktens §11, kan lejerens opsigelse af en lejeaftale med 3 måneders varsel til den første hverdag i en måned, der ikke er dagen før en helligdag. For accessoriske enkeltværelser er varslet dog 1 måned. Opsigelse fra udlejerens side kan ske efter §§ 170 og 171 i lov om leje.

§ 3. Betaling af leje

Leje: Den årlige leje er 64.800 kr.

Betaling: Lejen m.v. forfalder til betaling den 01-Feb-2024 i hver (sæt x) Måned Kvartal

Lejen pr. måned/kvartal udgør 5.400 kr.

Betalinger udover lejen udgør:

A conto varmebidrag	<u>750</u>	kr.
A conto vandbidrag	_____	kr.
A conto elbidrag	_____	kr.
A conto kølingsbidrag	_____	kr.
Antennebidrag	_____	kr.
Internetbidrag	_____	kr.
Bidrag til beboerrepræsentation	_____	kr.
Andet*: _____	_____	kr.
Andet*: _____	_____	kr.
I alt betales pr. måned/kvartal:	<u>6.150</u>	kr.

* Bemærk, at det alene er med hjemmel i loven, at der kan opkræves beløb ud over lejen, da beløbet ellers skal være indeholdt i lejen.

Skatter og afgifter:

I lejen indgår skatter og afgifter pr. 01-Jan-2024
Ved fremtidige ændringer i skatter og afgifter vil denne dato blive taget som udgangspunkt.

Betalingssted: Lejen m.v. betales på udlejerens kontonr. - i
(pengeinstitut):
Betaling til et pengeinstitut anses for betaling på det anviste betalingssted.
 Lejen m.v. betales via Betalingsservice.

Bemærk: Særlige forhold vedrørende lejefastsættelse, jf. vejledningen, skal anføres i lejekontraktens § 11.

§ 4. Depositum og forudbetalt leje

Depositum: Senest den 20-Jan-2024 betaler lejerens et depositum på 16.200 kr.
svarende til 3 måneders leje (højst 3 måneders leje).

Forudbetalt leje: Senest den 20-Jan-2024 betaler lejerens endvidere forudbetalt leje på 5.400 kr.
svarende til 1 måneders leje (højst svarende til den leje, som skal betales i perioden fra opsigelsen afgives af lejer til lejeforholdet ophører, dog maksimalt 3 måneders leje).

Indbetaling: Senest den 20-Jan-2024 betaler lejerens i alt 23.650 kr., svarende til:

Forudbetalt leje:	<u>5.400</u>	kr.
Leje m.v. for perioden:		
<u>20-Jan-2024</u> til <u>31-Jan-2024</u>	<u>2.050</u>	kr.
Depositum	<u>16.200</u>	kr.
	_____	kr.
	_____	kr.
I alt	<u>23.650</u>	kr.

Første gang, der herefter skal betales husleje, er den 01-Feb-2024.

§ 5. Varme, køling, vand og el

Varme: Udlejeren leverer varme og varmt vand? (sæt x) Ja Nej
 Hvis ja, lejemålet opvarmes ved:
 Fjernvarme/naturgas
 Centralvarme med olie
 El til opvarmning
 Andet: _____
 Udgiften til varme opkræves ud over lejen, jf. lejelovens § 65, stk. 1.

 Varmeregnskabsåret begynder den 01-Jan
 Udgiften til varme indeholdes i lejen, jf. lejelovens § 65, stk. 2 (enkeltværelser m.v.)

Lejeren sørger selv for opvarmning af lejemålet? (sæt x) Ja Nej
 Hvis ja, lejemålet opvarmes ved:
 El
 Gas
 Olie/petroleum
 Fjernvarme/naturgas
 Andet: _____

Vand: Udlejeren leverer vand til lejemålet? (sæt x) Ja Nej

 Hvis ja:
 Udgiften til vand fordeles på grundlag af individuelle forbrugsmålere og opkræves ud over lejen.
 Vandregnskabsåret begynder den _____
 Udgiften til vand fordeles ikke på grundlag af individuelle forbrugsmålere og indeholdes derfor i lejen.

El: Udlejeren leverer el til andet end varme til lejemålet? (sæt x) Ja Nej

 Hvis ja:
 Udgiften til el fordeles på grundlag af individuelle forbrugsmålere og opkræves ud over lejen.
 Elregnskabsåret begynder den _____
 Udgiften til el fordeles ikke på grundlag af individuelle forbrugsmålere og indeholdes derfor i lejen.

Køling: Udlejeren leverer køling til lejemålet? (sæt x) Ja Nej

 Hvis ja, udgiften til køling fordeles på grundlag af individuelle forbrugsmålere? (sæt x) Ja Nej

 Kølingsregnskabsåret begynder den _____

§ 6. Fællesantenner m.v. og adgang til elektroniske kommunikationstjenester

Fællesantenne: Udlejeren leverer fælles signalforsyning, hvortil lejer skal betale bidrag (sæt x) Ja Nej

 Lejernes antenneforening i ejendommen leverer fælles signalforsyning (sæt x) Ja Nej

Internet: Udlejeren leverer adgang til internet (elektroniske kommunikationstjenester), hvortil lejeren skal betale bidrag (sæt x) Ja Nej

§ 7. Lejemålets stand ved ind- og fraflytning

Hvis udlejer ønsker at kunne stille krav om istandsættelse ved lejers fraflytning, påhviler det den udlejer, som udlejer mere end én beboelseslejlighed, at afholde indflytningssyn, og den udlejer, som udlejer mere end én beboelseslejlighed på fraflytningstidspunktet, at afholde fraflytningssyn.

Udlejer udlejeren mere end én beboelseslejlighed? Ja Nej

 Er/bliver lejemålets stand konstateret ved indflytningssyn? Ja Nej

 Bliver lejemålets stand konstateret ved et fraflytningssyn? Ja Nej

Bemærk: Er det lejede mangelfuldt ved lejeforholdets begyndelse, skal lejerens, for ikke at miste retten til at påberåbe sig manglen, senest 14 dage efter lejeforholdets begyndelse meddele udlejerens, at lejeren vil gøre den gældende. Fristen gælder, selv om lejeren inden fristens udløb har deltaget i et indflytningssyn og har modtaget en indflytningsrapport. Fristen gælder dog ikke, hvis manglen bl.a. ikke kan opdages ved anvendelse af sædvanlig agtpågivenhed.

§ 8. Vedligeholdelse

Pligt: *Den indvendige vedligeholdelse af lejemålet påhviler:* (sæt x)
 Udlejerens Lejerens

Konto: Har udlejerens den indvendige vedligeholdelsespligt, er der oprettet en konto for indvendig vedligeholdelse. Ved kontraktens oprettelse den _____ står der 0 _____ kr. på kontoen.
 Beløbet kan efter kontraktens oprettelse være ændret i forbindelse med udlejerens istandsættelse af lejemålet.

Bemærk: Ved indvendig vedligeholdelse forstås vedligeholdelse af lejligheden med hvidtning, maling, tapetsering og behandling af gulve.

Ved udvendig vedligeholdelse forstås vedligeholdelse af alle dele af ejendommen og det lejede, som ikke er omfattet af den indvendige vedligeholdelse.

Lejer har i henhold til lov om leje pligten til at vedligeholde låse og nøgler, medmindre andet aftales.

§ 9. Inventar

Følgende inventar i lejeforholdet tilhører ved lejemålets indgåelse udlejerens: (sæt x)

<input checked="" type="checkbox"/> Komfur	<input checked="" type="checkbox"/> Køle-/fryseskab	<input type="checkbox"/> Tørretumbler	<input type="checkbox"/> Andet: _____
<input type="checkbox"/> Køleskab	<input type="checkbox"/> Opvaskemaskine	<input type="checkbox"/> Emhætte	<input type="checkbox"/> Andet: _____
<input type="checkbox"/> Fryser	<input type="checkbox"/> Vaskemaskine	<input type="checkbox"/> Vaskemaskine/Tørretumbler	<input type="checkbox"/> Andet: _____

§ 10. Beboerrepræsentation, husdyrhold, husorden og øvrige oplysninger om det lejede

Beboerrepræsentation:

Der er ved kontraktens oprettelse etableret beboerrepræsentation i ejendommen? (sæt x) Ja Nej

Husdyr: Det er tilladt at holde husdyr i lejemålet? (sæt x) Ja Nej

Særlige vilkår for husdyrtilladelsen:

Det er aftalt at Lejers nuværende hund må medbringes, men ingen andre husdyr.

Husorden: Der foreligger ved lejeforholdets indgåelse en husorden for ejendommen? (sæt x) Ja Nej

Husordenen vedlægges, såfremt en sådan findes for ejendommen.

Øvrige oplysninger om det lejede:

Der må ikke her anføres fravigelser og tilføjelser i forhold til lejelovgivningens almindelige regler og standardkontraktens §§ 1-10.

Der kan installeres vaskefaciliteter i lejligheden/udhuset mod betaling af kr. 100 pr. måned for ekstra vand og strøm forbrug, alternativt kan de af udlejer installerede maskiner bruges til husstandens tøj for kr. 150 pr. måned, for 1 beboer + 50 kr. pr. måned for hver beboer ud over 1.

Øvrige oplysninger om det lejede – fortsat

§ 11. Særlige vilkår

Fravigelser: Her anføres aftalte fravigelser og tilføjelser i forhold til lejelovgivningens almindelige regler og standardkontraktens §§ 1-10. Sådanne fravigelser vil kunne medføre, at lejerens opnår færre rettigheder eller pålægges større forpligtelser end efter de almindelige bestemmelser i lejelovgivningen.

Vilkår, som i sin helhed allerede følger af lejelovgivningens almindelige vilkår eller af en husorden, må ikke anføres her. Øvrige oplysninger om det lejede anføres i kontraktens § 10.

Bemærk: I § 11 kan bl.a. anføres om der gælder særlige vilkår for lejefastsættelsen, som der skal oplyses om i lejekontrakten, herunder fx i forhold til afkast (§ 11, stk. 4, i lov om leje), regulering efter nettoprisindeks (§ 11, stk. 5, § 53, stk. 2, eller § 54, stk. 3, i lov om leje), privat byfornyelse og boligforbedring (§ 12 i lov om leje) og fri lejefastsættelse (§ 54 i lov om leje).

Følgende udgør fravigelser fra lejelovgivningens udgangspunkt:

Lejefastsættelse: Lejeforholdet er omfattet af reglerne om fri leje Ja Nej

Hvis ja, hvilken grund gør sig gældende, jf. lejelovens § 54 (for nærmere herom se vejledningen):

Lejeregulering: Lejen reguleres én gang årligt efter udviklingen i Danmarks Statistiks nettoprisindeks. Lejeforhøjelse kan gennemføres alene ved udlejerens skriftlige meddelelse herom til lejeren. Ja Nej

Hver den 01-Jan reguleres den gældende leje med stigningen i nettoprisindekset fra september måned året før til den september måned forud for reguleringstidspunktet. Lejen reguleres første gang den 01-Jan-2025.

Reguleringen sker således: Gældende leje / anvendt nettoprisindeks ved seneste beregning af nettoprisindeksring x nyt indeks = ny leje

Udlejer er berettiget til helt eller delvist at undlade reguleringen, uden at dette kan betragtes som et afkald på retten til at opkræve denne for fremtiden.

Øvrige fravigelser:

Ad § 3:

Huslejen inkluderer el og vand, da der ikke er separate målere.

Ad § 4 :

Såfremt depositum m.v. ikke kan konstateres indbetalt rettidigt ophæves denne aftale øjeblikkeligt, og Lejer hæfter for samtlige udgifter til genudlejning og eventuel husleje til denne finder sted, dog maksimalt 3 måneder fra det tidspunkt hvor lejeaftalen skulle være trådt i kraft.

Ad § 5 :

Da el og vand er indregnet i huslejen, må der ikke opsættes kraftigt el-/vandforbrugende apparater som f.eks. fryser, el- varmeapparater, opvaskemaskine, vaskemaskine, tørretumbler m.v. i det lejede uden udlejers skriftlige accept - se dog § 10 hvad angår vaske/tørrefaciliteter.

Ad § 7 :

Lejer er pligtig at holde de udvendige omgivelser i pæn og ryddelig stand og passe disse i nødvendigt omfang, herunder snerydning.

Lejemålet skal i forbindelse med fraflytning, hvis ikke lejemålet ryddes og rengøres af lejer, fraflyttes senest 14 dage før lejemålets ophør, således at lejemålet kan ryddes og rengøres. Lejer betaler leje i istandsættelsesperioden, dog maksimalt 14 dage.

Ad § 8 :

Lejer er ansvarlig for enhver skade på wc-kummer, cisterner, vaskekummer, køleskabe, komfurer og lignende installationer - herunder regnes ikke fejl opstået grundet normalt slid.

Lejeren skal rense eventuelt tilstoppet afløb fra håndvask, køkkenvask, toilet og bruser.

Ad § 7 og 8

Hvis lejeren ikke opfylder pligten inden 8 dage efter, at udlejeren skriftligt har opfordret ham til det, kan udlejer istandsætte for lejerens regning. Samtidig kan overtrædelse gentagen heraf medføre opsigelse af lejemålet, efter Lejelovens paragraffer om mislighold af det lejede.

Farver på radiatorer, vinduer, døre og træværk i øvrigt må ikke ændres uden forudgående skriftlig tilladelse fra udlejer.

Der må ikke opsættes parabler på ejendommen uden forudgående skriftlig tilladelse fra udlejer.

Ad § 10

Der må ikke forefindes/indtages narkotiske og/eller andre illegale substanser i eller omkring ejendommen, Et brud på dette vil anses som væsentlig mislighold af lejeavtalen og vil uden yderligere advarsel medføre ophævelse af lejeaftalen og krav om øjeblikkelig fraflytning.

Denne kontrakt består i sin helhed af 14 sider inklusive de efterfølgende 7 siders bilag "Vejledning for beboelse"

Øvrige fravigelser – fortsat

§ 12. Underskrift

Dato: _____

Dato: _____

Som udlejer

Som lejer

Som udlejer

Som lejer

VEJLEDNING for beboelse

Vejledning vedrørende lejekontrakt til anvendelse i lejeaftaler om beboelseslejligheder, herunder blandede lejemål, og værelser i private udlejningsejendomme

Denne vejledning er bilag til den autoriserede standardlejekontrakt, typeformular A, 10. udgave af 1. september 2022 og udgør dermed en del af den autoriserede lejekontrakt.

Lejekontrakten indeholder en angivelse af parterne og en beskrivelse af det lejede samt lejerens betaling for lejemålet.

Udlejerens og lejerens rettigheder og pligter i lejeforholdet er reguleret i den til enhver tid gældende lejelovgivning, medmindre parterne aftaler andet.

Ønsker parterne at aftale fravigelser af lejelovgivningens almindelige regler og/eller lejekontrakten, skal det aftalte anføres i kontraktens § 11. Aftalte fravigelser må ikke anføres direkte i kontraktteksten (ved overstregning eller lign.), medmindre der i den fortrykte tekst er givet særlig adgang hertil.

Enkelte vilkår i lejekontraktens fortrykte tekst er fremhævet med fed og kursiv. Disse vilkår er fravigelser af lejelovgivningens almindelige regler. Hvis parterne har aftalt de forhold, der er kursiveret i kontrakten, er det ikke nødvendigt tillige at anføre de samme forhold i kontraktens § 11.

Ønsker parterne ved lejeaftalens indgåelse at aftale fravigelser af lejelovgivningens almindelige regler og/eller lejekontrakten, kan de

særlige aftaler anføres i et særligt tillæg, i stedet for i kontraktens § 11. Kravene til et sådant tillæg følger af § 14 i lov om leje. Tillægget udgør herefter en del af lejekontrakten.

Tillægget må ikke indeholde ensartede lejevilkår for flere lejere i samme ejendom, når de fremtræder på en sådan måde, at lejeren må opfatte dem som standardiserede, da tillægget i så fald skal være autoriseret. Der er ikke autoriseret et særligt tillæg til typeformular A, 10. udgave.

Denne vejledning indeholder med henvisning til kontraktens bestemmelser en beskrivelse af den gældende lejelovgivning.

En række bestemmelser i lejelovgivningen kan ikke fraviges til skade for lejeren, medens andre bestemmelser kan fraviges ved aftale. Vejledningen er ikke udtømmende.

For nærmere information henvises til den til enhver tid gældende lejelovgivning samt de vejledninger, der kan findes på ministeriets hjemmeside m.v.

Denne vejledning er udarbejdet i august 2022. Opmærksomheden henledes på, at lovgivningen kan være ændret på enkelte punkter efter dette tidspunkt

I det følgende findes oplysninger med henvisning til de enkelte bestemmelser i lejekontrakten:

1. Til lejekontraktens § 1: Parterne og det lejede

Lejelovens beskyttelse.

De almindelige rettigheder i lejelovgivningen, som gives lejereren i lejeforholdet, er gyldige mod enhver uden tinglysning. Lejerens rettigheder er derfor sikret i de situationer, hvor ejendommen fx videregælses. En ny ejer af ejendommen må respektere de almindelige rettigheder, som lejereren har efter lejelovgivningen.

Det samme gælder aftaler om forudbetaling af leje, indskud, depositum eller lign. inden for lovens rammer.

Har en lejer derimod ved aftale erhvervet særlige rettigheder, som fx aftalt uopsigelig, er denne ret ikke uden videre sikret over for en ny ejer af ejendommen. Denne ret kan lejereren derfor kræve tinglyst. Udgiften betales af lejereren, medmindre andet aftales.

En lejer, der er fremlejetager, nyder ikke den samme beskyttelse efter lejeloven som den almindelige lejer, da fremlejetageren i modsætning til den almindelige lejer ikke står i kontraktforhold med ejendommens ejer.

Fremleje.

Lekontrakten kan også anvendes ved aftaler om fremleje.

Fremleje er, når den person, som efter lejeaftalen med udlejereren er lejer, videreudlejer lejligheden helt eller delvist til en anden person.

Lejereren må som udgangspunkt ikke overlade brugen af det lejede til andre.

Lejereren af en beboelseslejlighed har dog ret til at fremleje højst halvdelen af lejlighedens beboelsesrum til beboelse (i blandede lejemål beboelsesdelen). Det samlede antal personer, der bor i lejligheden, må ikke overstige antallet af beboelsesrum.

I lejligheder, der udelukkende anvendes til beboelse (dvs. ikke i blandede lejemål jf. side 9), har lejereren endvidere ret til at fremleje hele lejligheden i op til 2 år, når lejerens fravær er midlertidigt og skyldes sygdom, forretningsrejse, studieophold, midlertidig forflytelse eller lign.

Udlejereren kan dog modsætte sig fremlejeforhold vedrørende hele lejligheden, når ejendommen omfatter færre end 13 beboelseslejligheder, når det samlede antal personer i lejligheden vil overstige antallet af beboelsesrum, eller når udlejereren i øvrigt har rimelig grund til at modsætte sig fremlejeforholdet. Alle aftaler om fremleje, dvs. mellem fremlejegiveren og fremlejetageren, skal indgås skriftligt, og fremlejegiveren skal inden fremlejeperiodens begyndelse give udlejereren kopi af fremlejeaftalen.

I fremlejeforhold kan lejereren ved lejeaftalens indgåelse såvel som i lejeperioden i stedet for depositum vælge at stille sikkerhed i form af bankgaranti eller indestående på særskilt deponeringskonto.

2. Til lejekontraktens § 2: Lejeforholdets begyndelse og ophør

Lejerens opsigelse.

Det følger af lejeloven, at lejeaftalen af lejereren kan opsiges med 3 måneders varsel, medmindre andet varsel er aftalt imellem parterne. Aftale herom anføres i kontraktens § 11.

Lejereren kan med 1 måneders varsel opsiges en lejeaftale om et accessorisk enkeltværelse, medmindre andet er aftalt. Aftale herom anføres i kontraktens § 11. Et accessorisk enkeltværelse er et værelse, som er en del af udlejerens beboelseslejlighed eller en del af et en- eller tofamilieshus, som udlejereren beboder.

Lejereren kan med 3 måneders varsel opsiges en lejeaftale om et separat enkeltværelse (klubværelse), medmindre andet er aftalt. Aftale herom anføres i kontraktens § 11. Et separat enkeltværelse er et værelse, som ikke er en del af udlejerens beboelseslejlighed eller en del af et en eller tofamilieshus, som udlejereren beboder.

Udlejerens opsigelse.

Lejeaftalen kan af udlejereren kun opsiges i tilfælde, som er omfattet af reglerne i lejelovens §§ 170 og 171, og med det varsel, der efter reglerne i lejelovens § 175 er knyttet til den enkelte type opsigelse, hvoraf bl.a. fremgår:

- at accessoriske enkeltværelser kan opsiges med 1 måneders varsel, medmindre længere varsel er aftalt, og
- at en beboelseslejlighed i et hus, hvori der på tidspunktet for aftalens indgåelse kun findes to beboelseslejligheder, hvoraf ejeren beboder den ene, kan opsiges med 1 års varsel.

Det fremgår endvidere, at andre lejeaftaler under visse betingelser kan opsiges af udlejereren, når udlejereren ønsker selv at benytte det lejede. Opsigelsesvarslet er i disse situationer 1 år. Loven indeholder enkelte andre opsigelsesgrunde, herunder lejerens manglende iagttagelse af god skik og orden. Opsigelsesvarslet er her 3 måneder.

Det skal i kontraktens § 1 oplyses, om det lejede er en lejlighed eller et værelse. Er der tale om en lejlighed, skal det ligeledes oplyses, om lejligheden er en ejerlejlighed eller en andelsbolig.

Hvis der er tale om en anden type lejemål, angives hvilken.

En ejer eller en andelshaver, der kun udlejer en enkelt ejerlejlighed eller andelsbolig, har efter lejelovens § 170, nr. 3, en særlig mulighed for at opsiges lejereren med 1 års varsel, hvis ejeren eller andelshaveren selv agter at benytte boligen. For ejerlejligheder gælder i øvrigt den særlige regel i lejelovens § 172, nr. 4, hvor der er angivet en række betingelser, som skal være opfyldt for, at udlejereren kan opsiges lejeaftalen.

Uanset opsigelsesvarslets længde gælder det, at der siges op til den første hverdag i en måned, der ikke er dagen før en helligdag.

Reglerne i lejeloven om udlejerens opsigelse kan ikke aftales fraveget til skade for lejeren, før udlejer har opsagt lejekontrakten. Parterne kan således fx aftale, at lejeren kan flytte efter en kortere frist.

Tidsbegrænsede lejeaftaler.

Parterne kan ved aftalens indgåelse aftale, at lejeaftalen skal være tidsbegrænset, jf. lejelovens § 173, hvis tidsbegrænsningen er tilstrækkeligt begrundet i udlejerens forhold. En særlig begrundelse for at udleje tidsbegrænset kan fx være udstationering eller midlertidig forflyttelse. Boligretten kan tilsidesætte vilkåret om tidsbegrænsning, hvis det ikke anses for tilstrækkeligt begrundet i udlejerens forhold. Der foreligger en omfattende praksis vedrørende begrundelse for tidsbegrænset udlejning.

En lejekontrakt, der indeholder aftale om en tidsbegrænsning af lejeforholdet, stiller som udgangspunkt lejeren ringere end efter de almindelige regler i lejeloven. Tidsbegrænsningsvilkåret kan derfor i kommuner med boligregulering tilsidesættes, hvis det skønnes, at lejeaftalen efter en samlet bedømmelse er indgået på vilkår, der er mere byrdefulde for lejeren end de vilkår, der gælder for andre lejere i ejendommen, uanset at udlejer har en særlig begrundelse for at udleje tidsbegrænset.

Tidsbegrænsede lejeaftaler ophører uden opsigelse, når lejeperioden efter lejeaftalen udløber. En tidsbegrænset lejeaftale kan kun bringes til ophør i lejeperioden, hvis dette er aftalt mellem parterne, eller hvis den anden part misligholder aftalen.

Aftalen indføres i kontraktens § 11, og det kan være hensigtsmæssigt heri at oplyse begrundelsen for tidsbegrænsningen. Er det mellem parterne aftalt, at lejemålet i lejeperioden skal kunne opsiges, gælder lejelovens almindelige opsigelsesregler, jf. ovenfor.

3. Til lejekontraktens § 3: Betaling af leje m.v.

Fastsættelse og regulering af lejen.

Reglerne om fastsættelse og regulering af lejen findes primært i lejeloven. Det afhænger af lejemålets art og beliggenhed, hvilke regler i lejeloven lejen fastsættes og reguleres efter.

Lejefastsættelse ved aftalens indgåelse.

I regulerede kommuner, jf. lejelovens § 4, gælder der særlige regler om lejens størrelse ved lejeaftalens indgåelse, jf. lejelovens § 19.

Hovedreglen er, at lejens størrelse ikke må overstige det beløb, som udgør den omkostningsbestemte leje for lejemålet med et beregnet tillæg for evt. forbedringer.

Der gælder særlige regler for "småejendomme", jf. nedenfor.

Som undtagelse herfra kan lejen dog for "gennemgribende forbedrede lejemål" aftales til et beløb, der ikke overstiger det lejedes værdi. Lejelovens § 19, stk. 2, indeholder en definition af "gennemgribende forbedrede lejemål".

Afgørelse af, hvorvidt lejen overstiger det lejedes værdi, beror på en sammenligning med den leje, som betales for tilsvarende lejemål

i kvarteret eller området med hensyn til beliggenhed, art, størrelse, kvalitet, udstyr og vedligeholdelsesstand.

For lejemål med omkostningsbestemt leje gælder endvidere, at der ved lejeaftalens indgåelse ikke kan aftales en leje eller lejevilkår, der efter en samlet bedømmelse er mere byrdefulde for lejeren end de vilkår, der gælder for andre lejere i ejendommen. I kommuner, som ikke er reguleret - såkaldte uregulerede kommuner - gælder ingen særlige regler om lejens størrelse ved lejeaftalens indgåelse, men lejeren kan efter aftalens indgåelse forlange lejen sat ned, hvis den væsentligt overstiger det lejedes værdi. Dette gælder tillige for ejendomme beliggende i regulerede kommuner, der er undtaget for reglerne om omkostningsbestemt husleje.

Lejeregulering i lejeperioden.

Som udgangspunkt reguleres lejen for lejemål beliggende i regulerede kommuner efter reglerne om omkostningsbestemt leje, medens lejen for lejemål beliggende i uregulerede kommuner reguleres efter reglerne om det lejedes værdi.

Småejendomme.

Som undtagelse fra de ovenfor nævnte regler om lejens fastsættelse og regulering gælder der i regulerede kommuner særlige regler for lejemål i ejendomme, som 1. januar 1995 omfattede 6 eller færre beboelseslejligheder (småejendomme).

Det samme gør sig gældende for ejendomme, som er opført efter den 1. januar 1995, hvis ejendommen omfattede 6 eller færre beboelseslejligheder, da den blev taget i brug.

Ved fastsættelse og regulering af lejen for disse lejemål gælder reglerne om det lejedes værdi, således at lejen i disse ejendomme kan forhøjes eller nedsættes, hvis den er væsentligt lavere henholdsvis væsentligt højere end den leje, der betales for tilsvarende lejemål i større ejendomme, hvor lejen er reguleret efter reglerne om omkostningsbestemt leje.

Enkeltværelser.

For separate enkeltværelser (klubværelser) i regulerede kommuner fastsættes og reguleres lejen efter reglerne om omkostningsbestemt leje medmindre enkeltværelset er beliggende i en ejendom, der er undtaget fra reglerne om omkostningsbestemt husleje, således at lejen i stedet fastsættes efter det lejedes værdi.

I enkeltværelser til beboelse, hvor værelserne er en del af udlejerens beboelseslejlighed eller en del af et en- eller tofamilieshus, som udlejer bebor, og i klubværelser i uregulerede kommuner fastsættes og reguleres lejen efter det lejedes værdi.

Blandede lejemål.

Lejen for blandede lejemål dvs. lejemål, der anvendes både til beboelse og til andet end beboelse reguleres som udgangspunkt på samme måde som rene beboelseslejemål.

Hvis de lokaler, som anvendes til beboelse, og de lokaler, som alene anvendes til andet end beboelse, er beliggende i hver sin fysiske enhed, gælder der imidlertid særlige regler for de lokaler, der alene anvendes til andet end beboelse, jf. erhvervslejeloven.

Skatter og afgifter

Både i regulerede og uregulerede kommuner er det muligt at varsle særskilte lejeforhøjelser som følge af stigninger i ejendommens skatter og afgifter. I den omkostningsbestemte husleje kan skatter og afgifter alternativt medtages i driftsbudgettet.

Bortfalder eller nedsættes skatter og afgifter, skal udlejerens med virkning fra bortfalds- eller nedsættelsestidspunktet foretage en tilsvarende lejenedsættelse for de lejligheder og lokaler, i hvis leje udgiften har været indregnet.

Nettoprisindeksregulering

Udlejeren kan efter aftale med lejerens vælge at regulere lejen efter udviklingen i Danmarks Statistiks nettoprisindeks. Der findes 2 former for nettoprisregulering, som er undtagelser fra de almindelige regler om lejeregulering.

For lejemål i ejendomme med omkostningsbestemt leje kan udlejerens beslutte, at lejen én gang om året og i perioder på 2 år ad gangen reguleres efter nettoprisindeks i stedet for efter reglerne om omkostningsbestemt husleje. Det kan endvidere aftales mellem udlejerens og lejerens, at lejen under lejeforholdets beståen skal reguleres én gang årligt efter udviklingen i Danmarks Statistiks nettoprisindeks. Den nettoprisindeksregulerede leje kan kræves nedsat, hvis den væsentligt overstiger det lejedes værdi.

For ejendomme med omkostningsbestemt leje og andre ejendomme, kan det aftales, at lejen under lejeforholdets beståen skal reguleres én gang årligt efter udviklingen i Danmarks Statistiks nettoprisindeks.

En aftale om regulering af lejen efter nettoprisindeks skal indføres i lejekontraktens § 11. Det bør heraf fremgå, hvilket tidspunkt der danner udgangspunkt for reguleringen, og hvilken værdi nettoprisindekset har på dette tidspunkt. Det skal endvidere fremgå, hvornår lejen første gang vil blive reguleret.

Fri lejefastsættelse

Både i regulerede og uregulerede kommuner kan aftaler om "fri lejefastsættelse", jf. lejelovens § 54, stk. 1, nr. 1-3, indgås i lejeaftaler om:

- Beboelseslejligheder i ejendomme, der er taget i brug efter den 31. december 1991, jf. lejelovens § 54, stk. 1, nr. 1,
- beboelseslejligheder, der den 31. december 1991 lovligt udelukkende benyttedes til erhvervsformål, jf. lejelovens § 54, stk. 1, nr. 2. Det samme gælder for lokaler, der senest forinden denne dato lovligt var benyttet udelukkende til eller lovligt var indrettet udelukkende til erhvervsformål og
- beboelseslejlighed eller enkeltværelse, der er nyindrettet i en tagetage, som den 1. september 2002 ikke var benyttet til eller registreret som beboelse, samt i nypåbyggede etager, hvortil der er givet byggetilladelse efter den 1. juli 2004, jf. lejelovens § 54, stk. 1, nr. 3

I medfør af lejelovens § 54, stk. 2, er det en betingelse for så vidt angår lejelovens § 54, stk. 1, nr. 2 og 3, at det af lejeaftalen fremgår, at lejemålet er omfattet af den konkrete lejelovsbestemmelse.

Indgås en aftale om fri lejefastsættelse, kan lejen kun sættes ned i de tilfælde, hvor der er aftalt en leje, der er urimelig høj. Lejerens

har således ikke som ellers mulighed for at få lejen sat ned, selvom den aftalte leje væsentligt overstiger den omkostningsbestemte leje eller det lejedes værdi.

En aftale om fri lejefastsættelse skal indføres i lejekontraktens § 11.

Er der indgået en lejeaftale om fri lejefastsættelse, kan det aftales, at lejen i lejeperioden skal reguleres efter nettoprisindeks. Aftalen skal indføres i lejekontraktens § 11.

Fremgår det ikke af lejeaftalen, at lejen kan reguleres efter nettoprisindeks, kan lejen ikke reguleres i lejeperioden. Lejen kan dog stadig reguleres som følge af stigninger i og pålæg af nye skatter og afgifter.

Indeksfinansieret boligbyggeri

Der findes særlige regler for lejefastsættelsen i ejendomme, hvis opførelse er finansieret med indeksslån.

Efter disse regler kan lejen fastsættes, således at den samlede lejeindtægt kan dække ejendommens nødvendige driftsudgifter på tidspunktet for ejendommens opførelse med tillæg af afkast af ejendommens værdi.

Tilsvarende regler gælder for ejendomme taget i brug efter 1. januar 1989, der er opført af og udlejes af udlejere omfattet af lov om realrenteafgift.

For begge typer af ejendomme gælder der særlige regler for regulering af lejen i lejeperioden.

Forbedringer

Hvis udlejerens har gennemført forbedringer af det lejede, kan der efter nærmere fastsatte regler kræves lejeforhøjelse herfor.

Lejens betaling

Udlejerens bestemmer, hvordan de nævnte beløb betales og anviser en konto i et pengeinstitut, hvor lejen og de hertil knyttede bidrag betales.

Det kan aftales, at lejen skal betales for en periode af 3 måneder ad gangen. En længere periode end 3 måneder kan ikke gyldigt aftales.

Pligtige pengeydelse

For en række betalinger i lejeforholdet gælder, at de er "pligtige pengeydelse", hvilket betyder, at udlejerens kan ophæve lejeaftalen under iagttagelse af visse betingelser, hvis de pligtige pengeydelse ikke betales. Beløb, der er pligtige pengeydelse, er bl.a. leje, depositum og forudbetalt leje og regulering heraf, varmebetaling, antenne- og internetbidrag, a conto bidrag for vand, betaling for køling samt betaling af påkravsgebyr.

Forfalder lejen m.v. til betaling på en helligdag, en lørdag eller grundlovsdag, udskydes forfaldsdagen til den efterfølgende hverdag. Rettidig betaling af husleje er betaling, som foretages senest på forfaldsdagen.

Betales lejen ikke rettidigt, kan udlejerens afgive påkrav herom.

Påkravet kan tidligst afgives efter 3. hverdag efter sidste rettidige betalingsdag. Udlejeren kan opkræve et gebyr herfor, som er fastsat i lejeloven.

4. Til lejekontraktens § 4: Depositum og forudbetalt leje

Depositum.

Udlejeren kan i lejeaftalen betinge sig, at lejerens betaler et depositum til sikkerhed for lejerens forpligtelser ved fraflytning.

Depositum kan højst svare til 3 måneders leje. I fremleje-forhold kan lejerens vælge at stille bankgaranti eller deponere i stedet for at indbetale depositum.

Forudbetalt leje.

Udlejeren kan endvidere betinge sig, at lejerens ved lejeaftalens indgåelse forud betaler et beløb, som højst svarer til den leje, som skal betales i perioden fra lejemålet opsiges, til leje-forholdet ophører, dog maksimalt 3 måneders leje. Sådant forudbetalt leje kan lejerens lade indgå som huslejebetaling i de sidste op til 3 måneder af lejeperioden.

Både depositum og forudbetalt leje kan kræves forholdsmæssigt forhøjet, når lejen forhøjes. Forhøjelsen kan opkræves med lige store månedlige beløb over samme antal måneder, som depositum og forudbetalt leje svarede til i forhold til lejen ved leje-forholdets indgåelse. Det bør fremgå specificeret af lejeopkrævningerne, hvilket beløb der udgør selve lejen, og hvilke beløb der vedrører regulering af forudbetalt leje og regulering af depositum.

Nedsættes lejen, skal udlejeren fra nedsættelsestidspunktet foretage en tilsvarende tilbagebetaling af depositum og forudbetalt leje.

5. Til lejekontraktens § 5: Varme, køling, vand og el

Felterne i lejekontrakten afkrydses, dels af hensyn til oplysning om det lejede, dels af hensyn til de oplysninger, som kommunen har brug for ved en eventuel boligstøtteberegning.

I ejendomme, hvor udlejeren leverer varme og varmt vand samt el til andet end opvarmning, og i ejendomme, hvor betaling for vand og køling sker efter forbrugsmålere, skal lejerens som hovedregel indbetale a conto beløb til dækning af udlejerens udgifter.

Udgiften til lejemålets opvarmning og forsyning med varmt vand samt el til andet end opvarmning kan ikke indeholdes i lejen. Det samme gælder for udgiften til vandforbrug og køling, hvis fordelingen af udgiften sker efter målere. Dette gælder dog ikke for enkeltværelser til beboelse, hvor udgiften til opvarmning, vand, el til andet end opvarmning og køling kan være indeholdt i lejen.

Ved vand, varme, el- og kølingsregnskabsårets udløb skal udlejeren fremsende særskilte regnskaber for de afholdte udgifter og indbetale a conto beløb for regnskabsperioden.

Regnskaberne skal være kommet frem til lejerne senest 4 måneder efter regnskabsårets udløb. Sker leverancen af varme, el og køling fra et kollektivt forsyningsanlæg, er regnskabet dog rettidigt aflagt,

hvis det er kommet frem til lejerne senest 3 måneder efter, at udlejeren har modtaget endelig afregning fra forsyningsanlægget. Sker leverancen fra et kollektivt forsyningsanlæg, skal regnskabsåret følge forsyningsanlæggets.

Varmeleverandører skal sikre sig, at nærmere oplysninger om lejerens varmfordelingsmålere stilles til rådighed for lejerens på dennes anmodning, jf. § 9 i bekendtgørelse om varmfordelingsmålere, der anvendes som grundlag for fordeling af varmeudgifter.

Har lejerens betalt for lidt i a conto bidrag, kan udlejeren kræve tillægsbetaling ved den første lejebetaling, der skal finde sted, når der er forløbet 1 måned efter, at lejerens har modtaget de enkelte regnskaber. Overstiger tillægsbetalingen 3 måneders leje, kan lejerens beslutte at betale i 3 lige store månedlige rater.

Har lejerens betalt for meget i a conto bidrag, gælder for både vand, varme, el- og kølingsregnskaber, at det for meget betalte skal tilbagebetales til lejerens, enten kontant eller ved fradrag i første lejebetaling efter, at regnskabet er udsendt.

Kommer de enkelte regnskaber for sent frem, kan udlejeren ikke kræve tillægsbetaling efter regnskabet. Fremsendes regnskabet ikke inden yderligere 2 måneder efter de nævnte frister, kan lejerens undlade at indbetale a conto bidrag, indtil lejerens har modtaget regnskabet og har modtaget et eventuelt for meget betalt bidrag for den afsluttede regnskabsperiode.

Det skal ved afkrydsning angives, om udlejeren leverer el til lejemålet. Hvis dette ikke er tilfældet, skal lejerens selv sørge for at indgå aftale med en elleverandør om levering heraf.

6. Til lejekontraktens § 7: Vedligeholdelsesstand ved indflytning

I lejekontraktens § 7 skal parterne ved afkrydsning angive, om lejemålets stand er eller bliver konstateret ved et indflytningssyn.

Udlejere af beboelseslejligheder skal udarbejde en indflytningsrapport.

Udarbejdelsen skal ske i samarbejde med lejerens, således at lejerens indkaldes til deltagelse i et indflytningssyn i forbindelse med indflytningen.

Udlejeren, der kun udlejer én bolig, herunder ejeren af en enkelt ejer- eller andelsbolig, har dog ikke pligt til at afholde indflytningssyn.

Udlejerens forhold på tidspunktet, hvor lejerens kan disponere over lejemålet, vil være afgørende for, om udlejeren har pligt til at afholde syn. Det vil typisk være fra leje-forholdets begyndelse. Er der tvivl om, hvorvidt udlejeren alene udlejer én bolig, kan lejerens anmode udlejeren om at underskrive en tro og loveerklæring om, at denne alene udlejer én bolig.

Udlejere af enkeltværelser har heller ikke pligt til at afholde indflytningssyn.

Udlejeren skal indkalde lejerens til deltagelse i indflytningssynet.

Der gælder ikke specifikke regler for, hvornår og hvordan lejeren skal indkaldes, men det forudsættes, at lejeren indkaldes med så tilpas lang frist, at lejeren har mulighed for at være til stede. I indflytningsrapporten angives, hvordan lejemålets stand er ved indflytningen.

Indflytningsrapporten skal udleveres til lejeren ved synet, herunder i et digitalt dokument, eller sendes til lejeren senest 2 uger efter synet, hvis denne ikke er til stede ved synet eller ikke vil kvittere for modtagelsen af rapporten.

Lejemålet skal til sin tid afleveres i samme stand, medmindre andet aftales, jf. dog nedenstående afsnit om istandsættelse ved fraflytning (om indvendig vedligeholdelse).

Det kan ikke aftales, at det lejede skal afleveres i bedre stand, end det var ved indflytningen.

Er det lejede ikke ved overtagelsen i den stand, som lejeren ifølge aftalen kan kræve, skal lejeren over for udlejeren gøre manglen gældende senest 14 dage efter lejeforholdets begyndelse.

Fristen gælder, selvom lejeren inden fristens udløb har deltaget i et indflytningssyn og har modtaget en indflytningsrapport.

Hvis udlejeren ikke reagerer, har lejeren mulighed for at lade væsentlige mangler udbedre for udlejers regning, at kræve at udlejeren betaler en erstatning eller at hæve aftalen.

Lejers mangelsbeføjelser er således afhængig af, at lejeren gør brug af sin indsigelsesadgang senest 14 dage efter lejeforholdets begyndelse. Har lejeren gjort indsigelse uden, at manglen er udbedret, hæfter lejeren ikke for manglen i forbindelse med fraflytning.

7. Til lejekontraktens § 8: Vedligeholdelse

Indvendig vedligeholdelse.

Den indvendig vedligeholdelse omfatter vedligeholdelse af lejligheden med hvidtning, maling, tapetsering og behandling af gulve.

Maling omfatter maling af radiatorer og træværk i lejligheden, herunder døre, karme, gerigter, paneler, entredør på den indvendige side og indvendige vinduesrammer til rammernes kant og fals.

Hvis ikke andet aftales, påhviler den indvendige vedligeholdelse af lejemålet udlejeren.

Udlejeren skal i så fald månedsvis afsætte et beløb på en indvendig vedligeholdelseskonto for lejligheden.

Udlejeren har også pligt til at afsætte beløb til indvendig vedligeholdelse for blandede lejemål dvs. lejemål, der anvendes til både beboelse og til andet end beboelse. Er lokalerne beliggende i hver sin fysiske enhed, skal der dog kun afsættes beløb til indvendig vedligeholdelse for beboelsesdelen.

Udlejeren skal hvert år senest 3 måneder efter regnskabsårets afslutning skriftligt oplyse lejeren om, hvilket beløb der står på kontoen for indvendig vedligeholdelse.

Lejeren kan kræve, at udlejeren foretager indvendig vedligeholdelse af lejemålet så ofte, at det lejede altid er i god vedligeholdelse stand, og såfremt udgiften kan afholdes af det beløb, der er til rådighed på vedligeholdelseskontoen.

Når udlejeren efter udførte vedligeholdelsesarbejder fradrager beløb på vedligeholdelseskontoen, skal lejeren samtidig have en skriftlig opgørelse over de afholdte udgifter med oplysning om, hvilket beløb der herefter er til rådighed.

Uden forudgående aftale med udlejeren kan en lejer, der selv har ladet arbejder udføre, ikke kræve betaling af indestående på den indvendige vedligeholdelseskonto. Ligeledes kan udlejeren bestemme, hvilke håndværkere der skal udføre arbejdet.

Det kan aftales, at den indvendige vedligeholdelse påhviler lejeren. Dette indebærer, at lejeren ud over lejen selv skal afholde udgifter til maling, hvidtning, tapetsering og lakering af gulve i det lejede. Aftale herom angives ved afkrydsning ved "Lejeren" i kontraktens § 8. Udlejeren kan kræve, at vedligeholdelse skal ske så ofte, at det lejede altid er i god vedligeholdelse stand.

Udlejeren eller dennes stedfortræder har ret til at få eller skaffe sig adgang til det lejede, når forholdene kræver det.

Udvendig vedligeholdelse.

Al anden vedligeholdelse af alle dele af ejendommen og det lejede, som ikke er omfattet af den indvendige vedligeholdelse, dvs. er omfattet af maling, hvidtning, tapetsering og lakering af gulve i det lejede, betragtes som udvendig vedligeholdelse.

Hvis ikke andet aftales, påhviler den udvendige vedligeholdelse af lejemålet, bortset fra låse og nøgler, udlejeren. Udlejeren skal holde ejendommen og det lejede forsvarligt ved lige. Alle indretninger til afløb og til forsyning med lys, gas, vand, varme og kulde skal holdes i god og brugbar stand.

Udlejeren skal ligeledes sørge for renholdelse og sædvanlig belysning af ejendommen og adgangsvejene til det lejede, ligesom udlejeren skal renholde fortov, gård og andre fælles indretninger.

Er der ikke aftalt andet, skal lejeren i lejeperioden foretage vedligeholdelse og fornøden fornyelse af låse og nøgler, så disse altid er i god vedligeholdelse stand.

Der kan mellem lejeren og udlejeren aftales en anden vedligeholdelsesfordeling, fx således at lejeren påtager sig at skulle vedligeholde og eventuelt forny toiletkummer, haner, køleskabe, køkkenborde, blandingsbatterier, ruder, gulve, gulvbelægning og lign. Aftaler, hvorefter lejeren påtager sig at vedligeholde andet end låse og nøgler, skal indføres i lejekontraktens § 11.

For lejemål i regulerede kommuner omfattet af lejelovens § 19 kan det dog ikke aftales, at lejeren overtager udlejers pligt til udvendig vedligeholdelse. Det kan dog aftales, at lejeren skal vedligeholde den have, som indgår i det lejede.

Er der mellem lejerens og udlejerens aftalt en sådan anden vedligeholdelsesfordeling, skal lejerens i lejeperioden foretage vedligeholdelse så ofte, at de pågældende indretninger altid er i god vedligeholdet stand.

Fraflytningssyn mv.

Udlejere, der på fraflytningstidspunktet udlejer mere end én beboelseslejlighed, er forpligtet til at afholde fraflytningssyn sammen med lejerens og udarbejde en fraflytningsrapport efter lejelovens § 187, stk. 3-5.

Istandsættelse ved fraflytning - indvendig.

Har udlejerens pligten til at foretage den indvendige vedligeholdelse af lejemålet, vil lejerens alene kunne blive mødt med krav om at male osv., hvis lejerens har påført lejemålet skader. Lejerens skal således ikke udbedre forringelse, som skyldes slid og ælde.

Har lejerens ved aftalen overtaget den indvendige vedligeholdelsespligt, skal lejerens ved lejeforholdets ophør aflevere lejemålet i samme stand som ved overleveringen. Det betyder, at lejerens inden fraflytning skal udføre den vedligeholdelse af lofter, vægge, gulve osv., som burde have været udført i løbet af lejeperioden.

Istandsættelse ved fraflytning - udvendig.

Låse og nøgler og eventuelle andre genstande, som efter aftalen er omfattet af lejerens udvendige vedligeholdelsesforpligtelse, skal ved lejeforholdets ophør afleveres i samme stand som ved overleveringen med undtagelse af den forringelse, som skyldes almindeligt slid og ælde, dog under forudsætning af, at genstandene har været løbende vedligeholdt.

Det kan ikke aftales, at det lejede skal afleveres i en bedre stand, end det var ved indflytningen.

8. Til lejekontraktens § 10: Beboerrepræsentation, husorden og øvrige oplysninger om det lejede

Beboerrepræsentation.

Beboerrepræsentanterne kan på nogle områder indgå aftaler med udlejerens på de øvrige lejerens vegne, herunder bl.a. aftaler om gennemførelse af fælles forbedringer i ejendommen. Endvidere gælder der i forbindelse med varsling af lejeforhøjelser og varsling af fælles forbedringer særlige regler for ejendomme med beboerrepræsentation.

Husorden.

Det påhviler udlejerens at sørge for, at der i det hele hersker orden i ejendommen. Reglerne herfor kan være nedskrevet i en husorden.

Er der valgt beboerrepræsentanter, kan et beboermøde vedtage en husorden. Den er gældende, medmindre udlejerens har vægtige grunde til at modsætte sig dette.

Lejerens skal følge disse regler og andre rimelige påbud til sikring af god husorden og en forsvarlig brug af det lejede.

Øvrige oplysninger om det lejede.

Her anføres oplysninger om det lejede fx praktiske oplysninger om forholdene i ejendommen m.v.

9. Til lejekontraktens § 11: Særlige vilkår

Her skal anføres alle aftalte fravigelser fra lejelovgivningen og lejekontraktens trykte bestemmelser. Sådanne aftaler vil kunne medføre, at lejerens opnår færre rettigheder eller pålægges større forpligtelser end efter de almindelige bestemmelser i lejelovgivningen. De aftalte særlige vilkår har forrang i forhold til lejeaftalens øvrige vilkår.

Det angives i kontraktens § 11, om der gælder særlige vilkår for lejeafastsættelse, der skal oplyses om i lejekontrakten, herunder fx i forhold til privat byfornyelse og boligforbedring, afkastberegningen, aftalt grøn byfornyelse, regulering efter nettoprisindeks og fri lejeafastsættelse. Oprensningen er ikke udtømmende.

Er der ikke plads til de særlige vilkår under kontraktens § 11, flyttes vilkårene om i eller fortsættes i et tillæg til lejekontrakten. Det anbefales, at et tillæg til lejekontrakten underskrives særskilt.

Øvrige oplysninger om det lejede, der ikke har karakter af særlige vilkår mellem parterne, anføres under kontraktens § 10.

Aftale om digital kommunikation.

Der kan som udgangspunkt kommunikeres digitalt og udveksles digitale dokumenter i lejeforholdet. Betalingspåkrav, udlejerens opsigelse og lejerens indsigelse mod udlejerens opsigelse kan dog ikke afgives som digitale dokumenter.

Såfremt lejerens eller udlejerens er fritaget for Digital Post, jf. § 5 i lov om Digital Post fra offentlige afsendere, kan meddelelser i lejeforholdet ikke afgives som digitale dokumenter.

Udlejerens eller lejerens kan desuden med et varsel på 1 måned til den første dag i en måned, der ikke er en helligdag, forlange, at meddelelser ikke afgives som digitale dokumenter.

Privat byfornyelse og aftalt boligforbedring.

For lejemål, som er ombygget efter den tidligere gældende lov om privat byfornyelse, eller efter kapitel 5 i den tidligere gældende lov om byfornyelse, og hvor lejeforhøjelse er beregnet efter samme love, skal det udtrykkeligt oplyses i lejeaftalen, at lejemålet er ombygget i henhold til lov om privat byfornyelse eller efter kapitel 5 i den tidligere gældende lov om byfornyelse. Af lejelovens § 12 fremgår, hvilke oplysninger der nærmere skal angives i kontrakten.

Afkast.

Ønsker udlejerens at opkræve en leje, hvor afkastet beregnes efter lejelovens § 25, stk. 2, skal det fremgå af lejeaftalen. Af lejelovens § 11, stk. 3, fremgår, hvilke oplysninger der nærmere skal angives i kontrakten.

Regulering efter nettoprisindeks.

For lejeaftaler, som er omfattet af udlejerens beslutning om regulering efter nettoprisindeks, jf. § 26 i lejeloven, og som indgås, efter at udlejerens har truffet beslutning om en sådan regulering, skal det fremgå af lejeaftalen, at lejen reguleres efter nettoprisindeks. Af lejelovens § 11, stk. 5, fremgår, hvilke oplysninger der nærmere skal angives i kontrakten.

[Senere ændringer til forskriften](#)[Se detaljeret overblik](#)[BEK nr 121 af 31/03/1982](#)[BEK nr 866 af 18/12/1989](#)[BEK nr 896 af 21/12/1990 § 6](#)[BEK nr 519 af 17/06/2003](#)[BEK nr 185 af 26/02/2016](#)[BEK nr 316 af 26/03/2020](#)[Lovgivning forskriften vedrører](#)[Se detaljeret overblik](#)[LBK nr 250 af 04/03/2024](#)[Ændrer i/ophæver](#)[Yderligere dokumenter](#)

Alle cirkulærer, vejledninger m.v. til denne bekendtgørelse >

Afgørelser truffet i henhold til denne retsforskrift >

Beretninger fra ombudsmanden, der anvender denne retsforskrift >

GÆLDENDE

BEK nr 652 af 15/12/1978

Justitsministeriet

[Yderligere oplysninger >](#)

Bekendtgørelse om tvangsauktionsvilkår (fast ejendom)

I medfør af § 570, stk. 1, i lov om rettens pleje, jfr. lovbekendtgørelse nr. 488 af 2. oktober 1978, fastsættes:

§ 1. Tvangsauktion over fast ejendom skal afholdes på justitsministeriets tvangsauktionsvilkår, jfr. bilaget til bekendtgørelsen.

§ 2. Bekendtgørelsen træder i kraft den 1. januar 1979 og får virkning for tvangsauktioner, der afholdes i henhold til anmodninger indgivet til fogedretten efter den 1. januar 1979.

Justitsministeriet, den 15. december 1978.

Nathalie Lind

Bilag

Tvangsauktionsvilkår

(fast ejendom)

1. Auktionen omfatter

a. Auktionen omfatter ejendommen med eventuelle bygninger og - hvis fogedretten ikke tilkendegiver andet - driftsinventar og driftsmateriel, derunder maskiner og tekniske anlæg af enhver art, der hører til ejendommen, og ved landbrugsejendomme tillige ejendommens besætning, gødning, afgrøder m. v.

Ejendommen m. v. sælges, som den er ved auktionen med de rettigheder og forpligtelser, hvormed den tilhører den nuværende ejer.

b. Hvis ejendommen eller en del af denne er udlejet, kan køber efter ejendommens overtagelse kræve den leje, der ikke er betalt på auktionstidspunktet.

Køberen kan ikke gøre krav på forudbetalt leje, der er omfattet af tinglysningslovens § 3, stk. 2.

2. Salgsopstilling

Ejendommen og det tilbehør, der følger med, beskrives i en særlig salgsopstilling. Salgsopstillingen indeholder oplysning om ejendommens hæftelser og byrder og oplyser endvidere om andre forhold vedrørende ejendommen og auktionen, som må antages at være af væsentlig betydning for køber.

Salgsopstillingen udleveres på fogedrettens kontor.

3. Servitutter m. v.

Fogedretten angiver under auktionen, i hvilket omfang de bydende ud over auktionsbudet skal overtage eller opfylde servitutter, brugsrettigheder, aftægts-, livrente- eller lignende forpligtelser.

4. Auktionsbudet m. v.

Enhver kan byde på auktionen, men fogedretten kan forlange, at en bydende straks sandsynliggør, at han kan opfylde sit bud.

Minimum for overbudene fastsættes af fogedretten.

Ejendommen sælges til den højstbydende, hvis dennes bud antages (se pkt. 7), medmindre det beslutes, at en ny auktion skal afholdes.

Enhver, der har afgivet bud på første auktion, er bundet af sit bud, indtil auktionen er sluttet. Meddeles der i henhold til pkt. 7 udsættelse med henblik på tilvejebringelse af sikkerhed, gælder bundetheden, indtil sikkerheden er stillet. Skal der afholdes ny auktion i henhold til retsplejelovens § 576, er samtlige bydende på første auktion bundet indtil slutningen af den nye auktion, dog højst i 6 uger efter første auktion. På den nye auktion er kun det bud bindende, der får hammerslag.

5. Ejendommens overtagelse

Køberen overtager straks ejendommen. Har køberen fået udsættelse til at stille sikkerhed for opfyldelse af auktionsvilkårene, overtages ejendommen dog først, når sikkerheden er stillet.

Køberen sørger selv for - om nødvendigt ad retslig vej - at blive indsat i besiddelsen af det solgte.

Fra det tidspunkt, køberen skal overtage ejendommen, henligger den for hans regning og risiko i enhver henseende.

6. Køberens forpligtelser

A.

Opfyldelse af auktionsbudet

Auktionsbudet anvendes, så langt det rækker, til dækning af hæftelserne i prioritetsordenen. Hæftelsernes nøjagtige størrelse oplyses under auktionen.

Auktionsbudet opfyldes således:

a. Køberen overtager de hæftelser, der ikke kan kræves udbetalt. Overtagelsen er dog betinget af, at restancer og eventuelle særlige afdrag betales inden 4 uger efter auktionens slutning.

b. Køberen betaler de hæftelser, der kan kræves udbetalt.

Beløb, der skal betales efter pkt. b, betales inden 6 måneder efter auktionens slutning.

Eventuel kursgevinst ved indfrielse af lånene tilfalder køberen, ligesom han bærer eventuelt kurstab samt tab ved, at kontantlån med særlige indfrielsesvilkår må indfries med et større beløb end lånets kontante pålydende.

Andele i reserve- og administrationsfonde tilfalder køberen, når der bliver fuld dækning til de pågældende lån.

Pantegælden forrentes fra datoen for den første auktion med den rente, der tilkommer hver enkelt panthaver.

Overstiger auktionsbudet, hvad der kræves til dækning af panthaverne, tilfalder det overskydende beløb den hidtidige ejer af ejendommen. Beløbet forrentes med en årlig rente, der svarer til den til enhver tid fastsatte officielle diskonto med et tillæg af 2 pct.

B.

Beløb, der skal betales ud over auktionsbudet

Under auktionen oplyses arten og størrelsen af de omkostninger, som køberen skal betale ud over auktionsbudet. Det samme gælder skatter, afgifter, byrder, hæftelser og andre pligter, som køberen skal betale eller overtage ud over auktionsbudet.

På auktionen oplyses et størstebeløb for, hvad der skal betales, og hvilke krav og pligter, der kan overtages.

Af krav, der typisk skal udredes eller overtages ud over auktionsbudet, kan særligt nævnes:

- a. Auktionsrekvirentens udlægsomkostninger og omkostninger ved gennemførelse af auktionen, herunder salær til advokat samt honorar til en af fogedretten antaget sagkyndig.
 - b. Salær og rejseomkostninger til repræsentanterne for de andre i ejendommen berettigede. Vedrørende a og b er det en betingelse, at de pågældende rettighedshavere får andel i auktionsbudet. Ved delvis dækning nedsættes salærkravet forholdsmæssigt. Er auktionen rekvireret af et konkursbo eller et dødsbo, hvori gælden ikke er vedgået, betales dog altid fuldt rekvirent salær. c. Ejendomsskatterestancer.
 - d. Brandforsikringsbidrag. e. Gade-, vej- og fortovsbidrag. f. Spildevands- og kloakbidrag.
 - g. Restancer for forbrug af vand, leveret af offentlige almene vandforsyningsanlæg.
 - h. Brugspanthavers underskud efter afholdelse af nødvendige udgifter ved bestyrelse, drift og vedligeholdelse m. v. af ejendommen. Overskud afskrives i brugspanthaverens fordring og derefter i den i øvrigt bedst berettigedes fordring. i. Nødvendige udgifter til ejendommens bestyrelse, drift og vedligeholdelse m. v., som er afholdt af auktionsrekvirenten, selv om ejendommen ikke har været taget til brugeligt pant. j. Krav, der i henhold til lejelovgivningen, brandsikringslovgivningen og bygningslovgivningen er gældende mod enhver uden tinglysning.
- Beløb, der skal betales ud over auktionsbudet, udredes inden 4 uger efter auktionens slutning til rette vedkommende.

C.

Afgifter m. v. til det offentlige i anledning af auktionen

- a. Fogedrettens udgifter.
- b. Auktionsafgift. c. Stempelafgift.

De under a-c nævnte udgifter m. v. betales ved auktionens slutning. Købes ejendommen af en ufyldstgjort panthaver, skal stempelafgiften dog først betales ved udstedelsen af auktionsskødet.

d. Køberen betaler eventuel merværdiafgift (»moms«) af det med ejendommen følgende løsøre m. v. efter nærmere aftale med toldvæsenet.

7. Køberens sikkerhedsstillelse

Efter hammerslaget skal køberen straks over for fogedretten stille sikkerhed for opfyldelse af auktionsvilkårene.

Sikkerheden kan stilles ved deponering af penge eller børsnoterede værdipapirer, ved bankgaranti eller på anden måde, som godkendes af fogedretten.

Sikkerhedens størrelse skal svare til:

a. Restancer m. v., jfr. pkt. 6.A litra a,

b. 1/4 af de hæftelser, der kan kræves udbetalt, jfr. pkt. 6.A litra b, og c. størsteløbet, der skal betales ud over auktionsbudet, jfr. pkt. 6.B.

Sikkerheden kan dog hverken være mindre end et års renteudgift af de overtagne prioriteter eller mindre end værdien af det tilbehør, der medfølger ejendommen, med tillæg af 1/2 års lejeindtægt, hvis ejendommen helt eller delvis er udlejet. Ved bortforpagtede landbrugsejendomme dog med tillæg af 1 års forpagtningsafgift.

Enhver, der opnår dækning ved auktionen, kan for sit vedkommende både før og efter denne give afkald på sikkerhedsstillelse. Gives der afkald fra nogle, men ikke fra alle, kan fogedretten fastsætte en mindre sikkerhedsstillelse end ovenfor nævnt. Sikkerheden kan dog ikke være mindre end 1 års renteudgift af de overtagne prioriteter.

Stilles den krævede sikkerhed ikke, ses der bort fra budet, og hammerslaget annulleres, hvorefter auktionen straks genoptages. Fogedretten kan dog i stedet udsætte auktionen og give højstbydende en frist på ikke over 7 dage til at stille sikkerheden, forudsat at der straks stilles sikkerhed for de omkostninger, der vil være forbundet med afholdelse af nyt auktionsmøde.

8. Køberens misligholdelse

Hvis køberen ikke opfylder auktionsvilkårene, kan enhver, der i anledning af auktionen kan rette krav mod køberen, kræve, at det solgte sættes til en ny og eneste auktion (misligholdelsesauktion) for køberens risiko, således at køberen skal tilsvare, hvad der måtte bydes mindre på den ny auktion, uden at have krav på, hvad der måtte bydes mere.

I stedet for at kræve misligholdelsesauktion kan enhver, der ikke har givet afkald på sikkerhedsstillelse, kræve, at den af køberen stillede sikkerhed af fogedretten realiseres og fordeles blandt de berettigede i den rækkefølge, de har krav på at blive fyldestgjort. Bringer dette ikke køberens misligholdelse til ophør, kan der herefter kræves afholdt misligholdelsesauktion.

Begæres sikkerheden først realiseret efter afholdelse af misligholdelsesauktion, kan sikkerheden alene benyttes til dækning af det tab, der er opstået ved, at der er budt mindre på misligholdelsesauktionen.

9. Auktionsskøde

Når køberen godtgør, at auktionsvilkårene er opfyldt, kan han kræve, at fogeden udsteder auktionsskøde til ham. Køberen skal tage skøde på ejendommen inden 1 år efter auktionen.

Køberen betaler selv de omkostninger, der måtte være forbundet med udstedelse af skødet, dettes tinglysning, overtagelse af hæftelser samt slettelse af tingbogen af de rettigheder, der ikke opnåede dækning på auktionen.

10. Auktionsvilkårenes fravigelighed

Foranstående vilkår kan ikke fraviges til ugunst for køberen, medmindre auktionen angår en forretnings-, industri-, landbrugs eller udlejningsejendom.

11. Særlige vilkår:

Officielle noter

Ingen

Om

Retsinformation.dk er indgangen til det fælles statslige retsinformationssystem, der giver adgang til alle gældende love, bekendtgørelser og cirkulærer m.v. Der er også adgang til Folketingets dokumenter og beretninger fra Folketingets Ombudsmand.



📄 Senere ændringer til forskriften

📄 Ændrer i/ophæver



[Se detaljeret overblik](#)



[BEK nr 652 af 15/12/1978](#)

📄 Yderligere dokumenter



Alle bekendtgørelser m.v. og cirkulærer m.v. til denne ændringsbekendtgørelse



Afgørelser truffet i henhold til denne ændringsbekendtgørelse



Beretninger fra ombudsmanden, der anvender denne retsforskrift



GÆLDENDE

BEK nr 185 af 26/02/2016

Justitsministeriet

Yderligere oplysninger >

Bekendtgørelse om ændring af bekendtgørelse om tvangsauktionsvilkår (fast ejendom)

§ 1

I bekendtgørelse nr. 652 af 15. december 1978 om tvangsauktionsvilkår (fast ejendom), som ændret ved bekendtgørelse nr. 121 af 31. marts 1982, bekendtgørelse nr. 866 af 18. december 1989, bekendtgørelse nr. 896 af 21. december 1990 og bekendtgørelse nr. 519 af 17. juni 2003, foretages følgende ændringer:

1. *Indledningen* affattes således:

»I medfør af § 570, stk. 1, i lov om rettens pleje, jf. lovbekendtgørelse nr. 1255 af 16. november 2015, fastsættes:«

2. *Bilaget, pkt. 6 B, litra f og g*, ophæves.

§ 2

Bekendtgørelsen træder i kraft den 1. april 2016 og finder anvendelse for tvangsauktioner, der afholdes den 1. april 2016 eller senere.

Justitsministeriet, den 26. februar 2016

Søren Pind

/ Mette Kjølbj Miller-Harris

Om

Retsinformation.dk er indgangen til det fælles statslige retsinformationssystem, der giver adgang til alle gældende love, bekendtgørelser og cirkulærer m.v. Der er også adgang til Folketingets dokumenter og beretninger fra Folketingets Ombudsmand.

På retsinformation.dk anvendes der ikke cookies.



🔗 Senere ændringer til forskriften

🔗 Ændrer i/ophæver



[Se detaljeret overblik](#)



[BEK nr 652 af 15/12/1978](#)

🔗 Yderligere dokumenter



Alle bekendtgørelser m.v. og cirkulærer m.v. til denne ændringsbekendtgørelse >

Afgørelser truffet i henhold til denne ændringsbekendtgørelse >

Beretninger fra ombudsmanden, der anvender denne retsforskrift >

GÆLDENDE

BEK nr 316 af 26/03/2020

Justitsministeriet

Yderligere oplysninger >

Bekendtgørelse om ændring af bekendtgørelse om tvangsauktionsvilkår (fast ejendom)

§ 1

I bekendtgørelse nr. 652 af 15. december 1978 om tvangsauktionsvilkår (fast ejendom), som ændret ved bekendtgørelse nr. 121 af 31. marts 1982, bekendtgørelse nr. 866 af 18. december 1989, bekendtgørelse nr. 896 af 21. december 1990, bekendtgørelse nr. 519 af 17. juni 2003 og bekendtgørelse nr. 185 af 26. februar 2016, foretages følgende ændringer:

1. *Indledningen* affattes således:

»I medfør af § 570, stk. 1, i lov om rettens pleje, jf. lovbekendtgørelse nr. 938 af 10. september 2019, fastsættes:«

2. I *bilaget, pkt. 2*, indsættes efter »køber«: », herunder ejendommens og eventuelt medfølgende løsøres momsmæssige behandling«.

3. I *bilaget, pkt. 4*, indsættes efter 1. afsnit som nyt afsnit:

»Er der tale om et momspligtigt salg, skal det endelige bud, som antages, tillægges moms.«

4. *Bilaget, pkt. 6 A, 7. afsnit*, affattes således:

»Overstiger auktionsbuddet, hvad der kræves til dækning af panthaverne, tilfalder det overskydende beløb den hidtidige ejer af ejendommen. Er ejendommen omfattet af § 83 a, stk. 1, i lov om friplejeboliger, tilfalder den del af auktionsbuddet, der overstiger, hvad der kræves til dækning af panthaverne med tillæg af friplejeboligleverandørens eget kapitalindskud, Landsbyggefonden. Køberen betaler et eventuelt overskydende beløb til Landsbyggefonden. Overskydende beløb forrentes med en årlig rente, der svarer til den fastsatte referencesats med et tillæg på 7 pct. Som referencesats anses den officielle udlånsrente, som Nationalbanken har fastsat henholdsvis pr. den 1. januar og den 1. juli det pågældende år.«

5. *Bilaget, pkt. 6 C*, affattes således:

»C. **Afgifter mv. til det offentlige i anledning af auktionen**

a. Fogedrettens udgifter.

b. Auktionsafgift.

De under a, b og c nævnte udgifter mv. betales ved auktionens slutning.«

6. Bilaget, pkt. 10, affattes således:

»10. Auktionsvilkårenes fravigelighed

Foranstående vilkår kan ikke fraviges til ugunst for køberen, medmindre auktionen angår en forretnings-, industri-, landbrugs- eller udlejningsejendom. Er ejendommen omfattet af § 83 a, stk. 1, i lov om friplejeboliger, kan vilkårene endvidere ikke fraviges til ugunst for Landsbyggefonden.«

§ 2

Bekendtgørelsen træder i kraft den 1. april 2020 og finder anvendelse for tvangsauktioner, der afholdes den 1. april 2020 eller senere.

Justitsministeriet, den 26. marts 2020

Nick Hækkerup

/ Ketilbjørn Hertz

Om

Retsinformation.dk er indgangen til det fælles statslige retsinformationssystem, der giver adgang til alle gældende love, bekendtgørelser og cirkulærer m.v. Der er også adgang til Folketingets dokumenter og beretninger fra Folketingets Ombudsmand.

På retsinformation.dk anvendes der ikke cookies.

Besøg også

Vælg site



[Om Retsinformation](#)

[Kontakt](#)

[FAQ](#)

[Om ELI](#)

[API](#)

[Tilgængelighedserklæring](#)