



Aktieselskabet  
Advokaterne Amtmandstøften

34-61886-44

*Palle Møller Jørgensen  
Jens H. Bech  
Jesper Baden Andersen  
Nikolaj Bo Jakobsen*

*Anne Mette Ovesen  
Mogens Pahl Christensen  
Martin Bæk Ilsø, adv.fm.  
Olav Pedersen, Cand.jur.*

Møderet for landsret og højesteret  
Aut. bobestyrer

# SALGSOPSTILLING

**tvangsauktion over ejendommen matr.nr. 124 aed Horne By, Hirtshals,  
beliggende Grønlandssti 4, 9850 Hirtshals**



Advokaterne Amtmandstøften

**Amtmandstøften 3 • 9800 Hjørring • Telefon 98922911**

Sparekassen Danmark reg.nr. 9070 kontonr. 1622290169 • CVR-nr. 20 87 99 04

E-mail: [advokaterne@amtmandstøften.dk](mailto:advokaterne@amtmandstøften.dk) • [www.advotoft.dk](http://www.advotoft.dk) • Sikker mail: [digital@amtmandstøften.dk](mailto:digital@amtmandstøften.dk)



34-61886-44

Anne Mette Ovesen  
Mogens Pahl Christensen  
Martin Bæk Ilsø, adv.fm.  
Olav Pedersen, Cand.jur.

Møderet for landsret og højesteret  
Aut. bobestyrer

## INDHOLDSFORTEGNELSE

Salgsopstilling	side	1 - 3
Rekvirentens udlægs- og auktionsomkostninger	side	4
Tillæg til salgsopstilling - oplysninger	side	5 - 8
Købervejledning til tvangsauktion	side	9 - 11
Beskrivelse af ejendom	side	12 - 14
Ejendomsvurdering pr. 01.01.2019	side	15
Ejendomsbidragsbillet for 2026	side	16
BBR-meddelelse	side	17- 21
Ejendomsdatarapport	side	22 - 73
Kort over vejforsyning	side	74
Oversigt over råstofområder	side	75
Forureningsattester	side	76- 81
Tilstandsrapport af 11.10.2001	side	82 - 96
Tilstandsrapport af 22.05.2006	side	97 - 111
Energimærkningsrapport af 08.12.2016	side	112 - 122
Lejekontrakt	side	123 - 137
Tingbogsattest	side	138 - 146
Auktionsopgørelse fra Nordværk	side	147
Auktionsopgørelse fra Totalkredit	side	148 - 152
Auktionsopgørelse fra Sparekassen Danmark	side	153
Vejledning i brug af salgsopstilling	side	154
Bekendtgørelse om tvangsauktionsvilkår (fast ejendom)	side	155 - 159

# Salgsopstilling

(købsnøgle)

til brug for

**tvangsauktion over fast ejendom**

Udarbejdet af

Advokatrådet og Dansk ejendomsmæglerforening

J.NR. 34-61886-44	AS AUKT-89/2026
Ejendommens matr.nr.:	124 aed Horne By, Hirtshals
beliggende:	Grønlandssti 4, 9850 Hirtshals
tilhørende:	Niels Peter Adelhardt Simonsen
boende:	Tophøjvej 12, 7830 Vinderup
Auktionstidspunkt:	Onsdag den 12. august 2026 kl. 10.40
Auktionssted:	Retten i Hjørring, Retssal J, Sct Knuds Park 8, 9800 Hjørring
Rekvirent, hæftelses nr.:	Totalkredit A/S, nr. 1

Ved advokat: Nikolaj Bo Jakobsen, Amtmandstøften 3, 9800 Hjørring

## Ejendomsoplysninger

Ejendomskategori:	Beboelse
Ejendomsværdi pr.:	01.01.2019 kr. 810.000,00 <b>heraf grundværdi:</b> kr. 117.300,00
Vurdering i h.t. Retsplejelovens § 562:	
Areal ifølge attester:	566 m <sup>2</sup> <b>heraf vej:</b> 0 m <sup>2</sup>
Forsikringsforhold:	Uoplyst
Ejendomsskatter og afgifter for året andrager og omfatter:	Ejendomsbidrag for 2026 udgør kr. 115,03 jfr. vedhæftede ejendomsbidragsbillet for 2026.

Forslag til særlige vilkår ifølge auktionsvilkårenes pkt 10 og 11.

### Beskrivelse (herunder evt. bebygget areal, indretning m.v.):

Centralt beliggende rødstens/hvidpudset rækkehus i ét plan, opført i 1961, ombygget i 1975, med et ifølge BBR samlet boligareal på 154 m<sup>2</sup>. Der henvises til særskilt beskrivelse af ejendommen (salgsopstillingens side 12 – 14).

Ejendommen er udlejet til en månedlig leje på kr. 8.130,00 + forbrug.

Opvarmning ved fjernvarme. Tillige garage på 20 m<sup>2</sup>.

Der henvises i øvrigt til vedhæftede ejendomsdatarapport samt BBR-meddelelse. Salgsopstillingens side 82 – 111 (tilstandsrapporter) er historiske og ikke udtryk for ejendommens stand i dag, og kan således ikke anvendes til tegning af ejerskifteforsikring.

Fremvisning af ejendommen mandag den 3. august 2026 kl. 13.00.

Lejemål:	Ja, jfr. vedhæftede lejekontrakt.
Byrder og servitutter (Evt. henvisning til vedh. tingbogsattest):	Der henvises til vedhæftede tingbogsattest.

<b>Prioritetsopgørelse</b> PANT- OG UDLÆGSHAVERE I rubrikkerne angives tinglyst beløb, lånetype, rentesats, nr./serie/afd., indestående til samt evt. yderligere bem. f.eks. tvangsauktionsklausul, ejerskiftefradrag m.v.	<b>1. Fordring</b> opgjort pr. auktionsdato	<b>2. Restgæld</b> på hæftelser, der kan forventes overtaget med tillæg af uforfaldne renter	<b>3. Restancer</b> og evt. ejerskifteafdrag på hæftelser, der kan forventes overtaget.	<b>4. Hæftelser</b> der kræves indfriet.
<b>Transport</b>				
<b>Hæftelse nr. 1:</b> Pantebrev til Totalkredit A/S, CVR 21832278, Sundkrogsgade 25, 2150 Nordhavn, opr. kr. 1.000.000,00, tilpasningslån, rente p.t. 0,6120%, restgæld pr. 01.07.2026 kr. 767.032,12, kvartårlige ydelser, særlige indfrielsesvilkår, opgjort til  E-mail: <a href="mailto:bl@spard.dk">bl@spard.dk</a>	814.247,91	769.722,12	44.525,79	0,00
<b>i alt ved budsum kr.</b>	<b>814.247,91</b>	<b>769.722,12</b>	<b>44.525,79</b>	<b>0,00</b>
<b>Hæftelse nr. 2:</b> Ejerpantebrev stort kr. 225.000,00, med tinglyst underpant til Sparekassen Danmark, Jura, Østergade 16, 9760 Vrå, tinglyst 25.01.2012, opgjort til  E-mail: <a href="mailto:bl@spard.dk">bl@spard.dk</a>	225.000,00	0,00	0,00	225.000,00
<b>i alt ved budsum kr.</b>	<b>1.039.247,91</b>	<b>769.722,12</b>	<b>44.525,79</b>	<b>225.000,00</b>
<b>Hæftelse nr. 3:</b> Udlæg e.b.a. Bon Coca P/S, CVR 35648593, Birkedam 20, 6000 Kolding, opr. kr. 46.245,00, tinglyst 01.06.2021, forbeholdes, medtaget med det tinglyste beløb  E-mail: <a href="mailto:info@boncoca.dk">info@boncoca.dk</a>	46.245,00	0,00	0,00	46.245,00
<b>i alt ved budsum kr.</b>	<b>1.085.492,91</b>	<b>769.722,12</b>	<b>44.525,79</b>	<b>271.245,00</b>
<b>Hæftelse nr. 4:</b> Ejerpantebrev stort kr. 150.000,00, med underpant til Sparekassen Danmark, Jura, Østergade 16, 9760 Vrå, tinglyst 28.11.2022, opgjort til  E-mail: <a href="mailto:bl@spard.dk">bl@spard.dk</a>	150.000,00	0,00	0,00	150.000,00
<b>i alt ved budsum kr.</b>	<b>1.235.492,91</b>	<b>769.722,12</b>	<b>44.525,79</b>	<b>421.245,00</b>
<b>Hæftelse nr. 5:</b> Udlæg e.b.a. Haugen-Gruppen Denmark A/S, CVR 35069712, Kildebrønnevej 44F, 2670 Greve, opr. kr. 55.395,00, tinglyst 02.02.2023, opgjort til  E-mail: <a href="mailto:mette.andersen@haugen-gruppen.com">mette.andersen@haugen-gruppen.com</a>	55.395,00	0,00	0,00	55.395,00
<b>i alt ved budsum kr.</b>	<b>1.290.887,91</b>	<b>769.722,12</b>	<b>44.525,79</b>	<b>476.640,00</b>
<b>Hæftelse nr.:</b>				
<b>i alt ved budsum kr.</b>				
<b>Hæftelse nr.:</b>				
<b>Transport</b>	<b>i alt ved budsum kr.</b>			

<b>Afslutningsside</b> PANT- OG UDLÆGSHAVERE I rubrikkerne angives tinglyst beløb, lånetype, rentesats, nr./serie/afd., indestående til samt evt. yderligere bem. f.eks. tvangsauktionsklausul, ejerskiftefradrag m.v.	<b>1. Fordring</b> opgjort pr. auktionsdagen	<b>2. Restgæld</b> på hæftelser, der kan forventes overtaget med tillæg af uforfaldne renter	<b>3. Restancer</b> og evt. ejerskifteafdrag på hæftelser, der kan forventes overtaget.	<b>4. Hæftelser</b> der kræves indfriet.	
<b>Transport</b>	<b>1.290.887,91</b>	<b>769.722,12</b>	<b>44.525,79</b>	<b>476.640,00</b>	
<b>Hæftelse nr. 6:</b> Udlæg e.b.a. MS 2007 Holding ApS, CVR 30801091, Halskovvej 6, 7000 Fredericia, opr. kr. 329.897,00, tinglyst 27.04.2023, forbeholdes, medtaget for det tinglyste beløb	329.897,00	0,00	0,00	329.897,00	
<b>i alt ved budsum</b>	<b>1.620.784,91</b>	<b>769.722,12</b>	<b>44.525,79</b>	<b>806.537,00</b>	
<b>A. Total</b>	kr.	<b>1.620.784,91</b>	<b>769.722,12</b>	<b>44.525,79</b>	<b>806.537,00</b>

**B. Størstebeløbet**, der skal betales/overtages udover auktionsbudet, jfr. vilkårenes pkt. 6B: 44.388,63

Heraf kontant at betale inden 4 uger: 44.388,63

Gæld, der kan overtages (størstebeløbet - kontantbeløbet):

om art og afvikling oplyses:

Det under B anførte størstebeløb fremkommer således:

a. rekvirentens udlægs- og auktionsomkostninger ( salærer og gebyrer m.v.)	kr.	42.088,40	4. andre offentlige bidrag	kr.	425,23
b. rettighedshavernes mødesalærer m.v.	kr.	1.875,00	5. vandafgifter	kr.	0,00
De under a og b nævnte beløb er anslået ud fra det under sikkerhedsstillelsen anførte auk-tionsbud, jfr. nedenfor.			6. brandforsikringsbidrag	kr.	forbeholdes
			7. krav i h.t. leje- eller brandsikringslovgivningen	kr.	0,00
c. restancer vedrørende:			8. andet, jfr. specifikation	kr.	forbeholdes
1. ejendomsskatter	kr.	0,00	Eventualforpligtelse vedr. evt. krav fra lejer,		
2. vejbidrag m.v.	kr.	0,00			
3. kloakbidrag m.v.	kr.	0,00			

**C. Afgifter m.v.** til offentlige i anledningen i anledning af auktionen: Se den påtrykte tekst på omslagets inderside.

Ved et auktionsbud på kr. 810.000,00 (beregnet efter ejendomsværdi eller sagkyndig vurdering, jfr. retsplejelovens § 562) udgør sikkerhedsstillelsen, jfr. vilkårenes pkt. 7 kr. 89.000,00.



Denne salgsoptilling er udarbejdet den 30.06.2026 af Nikolaj Bo Jakobsen, advokat.



34-61886-44

Anne Mette Ovesen  
Mogens Pahl Christensen  
Martin Bæk Ilsø, adv.fm.  
Olav Pedersen, Cand.jur.

Møderet for landsret og højesteret  
Aut. bobestyrer

### Rekvirentens udlægs- og auktionsomkostninger

Inkassosalær	kr.	2.125,00
Fogedgebyr	kr.	750,00
Mødesalær udlæg	kr.	1.000,00
Retsafgift auktionsbegæring	kr.	1.500,00
Ejendomsdatarapport	kr.	105,00
Befordring besigtigelse/fremvisning	kr.	433,40
Annoncering <a href="http://www.statstidende.dk">www.statstidende.dk</a> og <a href="http://www.tvangsauktioner.dk">www.tvangsauktioner.dk</a>	kr.	4.550,00
Mangfoldiggørelse salgsoptilling incl. moms	kr.	375,00
Rekvirentsalær, beregnet efter kontant ejendomsværdi, incl. moms	kr.	<u>31.250,00</u>
I alt	kr.	<u><b>42.088,40</b></u>



34-61886-44

---

Anne Mette Ovesen  
Mogens Pahl Christensen  
Martin Bæk Ilsø, adv.fm.  
Olav Pedersen, Cand.jur.

Møderet for landsret og højesteret  
Aut. bobestyrer

## TILLÆG TIL SALGSOPSTILLING

### OPLYSNINGER

1. Der gøres opmærksom på, at auktionskøber ikke uden videre kan påregne gældsovertagelse af realkreditlån, uanset at et sådant i foranstående salgsopstilling er placeret i kolonne 2.
2. En eventuel Liebhaber kan forud for auktionen opnå tilsagn om, hvorvidt gældsovertagelse kan opnås, og på hvilke betingelser, ved at rette henvendelse til de pågældende realkreditinstitutter.
3. Hvis køber er et A/S eller ApS, må køber tillige påregne personlig hæftelse, for at opnå gældsovertagelse.
4. Såfremt auktionskøber enten i umiddelbar tilknytning til auktionen eller senere måtte ønske at indfri realkreditlån, der ved auktionen har opnået hel eller delvis dækning, sker dette i overensstemmelse med realkreditinstituttets til enhver tid gældende almindelige indfrielsesvilkår.

### KONSEKVENSER AF KØB PÅ TVANGSAUKTION

Ejendommens beskrivelse er delvis baseret på offentlige registre, som kan indeholde fejl. Hverken fogeden, rekvirenten eller dennes repræsentant kan drages til ansvar for sådanne fejl, og interesserede købere opfordres til, efter forudgående henvendelse til rekvirentens repræsentant, selv at besøge ejendommen.



Auktionskøber overtager ejendommen i den stand, som den er og forefindes, og må selv drage omsorg for oprydning på egen bekostning. Auktionskøber må endvidere selv drage omsorg og bære udgifter til udsættelse af tidligere ejer og/eller dennes efterladte løsøre.

Rekvirenten har ikke selv beboet ejendommen eller har nærmere kendskab til denne, og rekvirenten må derfor i forbindelse med tvangsauktionen fraskrive sig ethvert ansvar for faktiske, juridiske såvel som fysiske fejl og mangler vedrørende ejendommen.

Køber kan således ikke gøre nogen form for mangelsbeføjelser gældende, det være sig i form af ophævelse af auktionskøbet, forholdsmæssigt afslag, godtgørelse og/eller erstatning.

Ansvarsfraskrivelsen gælder alle fejl, mangler eller andre forhold vedrørende ejendommen, dennes grundareal, samt eventuelle jordbundsforhold, herunder ledninger m.v., hvad enten disse befinder sig over eller under jord, udvendig eller indvendig i ejendommen m.v., og for den lovlige benyttelse af ejendommen i henhold til de gældende regler. Ansvarsfraskrivelsen gælder både skjulte fejl og mangler af enhver art, såvel juridiske som faktiske mangler.

Lov om fortrydelsesret ved køb af fast ejendom gælder ikke på tvangsauktion, og en køber på tvangsauktion er således bundet af sit bud. Der er ikke udarbejdet tilstandsrapport vedrørende ejendommen, og en køber må acceptere at overtage ejendommen, således som den er og forefindes, uden at kunne gøre ansvar for fejl og mangler gældende overfor fogeden, rekvirenten eller dennes repræsentant. Hvorvidt der kan gøres ansvar gældende overfor andre, beror på lovgivningens almindelige regler.

Som konsekvens heraf kan køber ej heller tegne ejerskifteforsikring.

Det bemærkes endvidere, at auktionskøber selv skal drage omsorg for rettidig betaling af alle terminsydelser, ejendomsskatter m.v., der har rettidig betalingsdag efter auktionens afholdelse. Dette gælder uanset om auktionskøber modtager opkrævningskort eller ej.

Såfremt der ved tvangsauktion måtte være lukket for ejendommens forsyning (el, vand og varme), må det forventes, at der til forsyningsselskaberne muligvis skal betales et gebyr for genåbning.



Der påhviler endvidere auktionskøber selv at tegne forsikring for den købte ejendom.

**Ejendomsbidrag og ejendomsskat:**

Der tages forbehold for ændringer af kravet på ejendomsbidrag som følge af reguleringer. Det bemærkes, at ejendomsbidraget er stiftet den 1. januar 2024, hvorfor auktionskøber hæfter for hele året. Hvis ejendomsbidraget ikke er betalt inden auktionen, påløber der desuden yderligere renter pr. påbegyndt måned og indtil betaling sker.

Der tages forbehold for, at der er yderligere ejendomsskatterestancer, der hæfter på ejendommen, og som skal betales af auktionskøber. Ifølge oplysning fra Hjørring Kommune er der ingen skyldige fortrinsberettigede krav.

Den foreløbige 2024-vurdering for ejendommen udgør kr. 816.000,00, heraf grundværdi kr. 168.000,00.

Der henvises i øvrigt til <https://www.vurderingsportalen.dk>.

Rekvirenten fraskriver sig ethvert ansvar vedrørende eventuelle efterbetalingskrav vedrørende grundskyld, ejendomsværdiskat og/eller dækningsafgift. Sådanne krav vil efter omstændighederne skulle betales af auktionskøber uanset, hvornår kravet måtte opstå eller blive opkrævet af myndighederne.

I henhold til ny praksis pr. 1. januar 2024 opkræves grundskylden/ejendomsværdiskatten nu over ejerens løbende skattebetaling, hvis ejeren er en fysisk person. Såfremt ejeren er en virksomhed eller der i øvrigt bliver tale om en erhvervs ejendom, opkræves grundskyld/ejendomsskat over ejerens skattekonto.

Beløbet kan således ikke oplyses.

Der henvises desuden til:

<https://www.vurderingsportalen.dk/ejerbolig/boligskat/>

og

<https://www.vurderingsportalen.dk/erhverv/beskatning-af-erhvervs ejendomme/>



Køber henvises til at rådføre sig med egen rådgiver for at fastlægge og/eller estimere konsekvenserne af de foreløbige vurderinger og de foreløbige beskatninger m.v.

**Indefrosset grundskyld:**

For så vidt angår indefrosset grundskyld henviser rekvirenten til det i ejendomsdatarapporten oplyste herom.

Fra 2018 og frem til 2021 er der vedtaget en midlertidig indefrysning af grundskyld for alle ejerboliger. Indefrysningen betyder, at boligejerne ikke skulle betale eventuelle grundskyldstigninger nu, men i stedet fik et lån svarende til beløbet. Lånet er rente- og gebyrfrit og skal først tilbagebetales, når ejendommen sælges.

Vi gør opmærksom på, at lånet hæfter personligt på ejeren/ejerne af ejendommen. Der er dog det forbehold, at hvis lånet ikke kan opkræves ved sælger, falder lånet tilbage på ejendommen. Det betyder i praksis, at man kan risikere, at lånet falder tilbage som et krav til den nye ejer af ejendommen, længe efter ejerskiftet er sket.

Beløbet er således ikke fortrinsberettiget og dermed ikke medtaget i størstebeløbet. Rekvirenten har ikke kendskab til, om der beløber yderligere beløb, og ovenstående er alene en orientering.



# KØBERVEJLEDNING - TVANGSAUKTION OVER FAST EJENDOM

## 1. Salgsopstilling.

Salgsopstillingen er auktionens vigtigste dokument. Den skal indeholde oplysning om salgsvilkårene og andre væsentlige forhold.

Salgsvilkårene er justitsministeriets auktionsvilkår, der findes i salgsopstillingen. Eventuelle fravigelser meddeles på auktionsmødet.

Salgsopstillingen udfærdiges af den, der har anmodet om auktionen (rekvirenten) eller dennes advokat.

Salgsopstillingen kan ses på eller downloades fra internettet, hvor der annonceres og informeres om tvangsauktioner. Retterne tilbyder gratis wifi.

## 2. Købesummen

Den samlede købesum består af budsummen med tillæg af størstebeløbet. Størstebeløbet er det beløb, der skal betales ud over budsummen, og består af fortrinsberettigede krav og sagsomkostninger. Størstebeløbet oplyses under auktionen. Beløbet er anslået i salgsopstillingen. Derudover skal en køber betale en auktionsafgift på 1.500 kr. Hertil kommer udgifter til tinglysning.

## 3. Budgivningen

Alle kan byde på en tvangsauktion.

Når man byder, skal man oplyse, hvem man byder for.

Byder man for andre, skal man medbringe skriftlig original fuldmagt.

Byder man for et selskab eller lignende, skal man medbringe en aktuel tegningsudskrift.

Det er ikke muligt at byde skriftligt eller via elektroniske medier.

Fogedretten kan kræve, at man straks sandsynliggør, at man kan opfylde sit bud. Bud på auktion er bindende.

Bud på 1. auktion er bindende i 6 uger, hvis der skal holdes ny auktion.

## 4. Sikkerhed

Højstbydende skal stille sikkerhed for auktionsvilkårenes opfyldelse.

Sikkerheden udgør:

- dækkede restancer (salgsopstillingen kolonne 3)
- ¼ af de dækkede hæftelser, der kan kræves udbetalt (salgsopstillingens kolonne 4) og
- størstebeløbet

I salgsoptstillingen findes en foreløbig beregning. Det nøjagtige beløb afhænger af budets størrelse og kan derfor først beregnes efter budgivningen.

Sikkerheden kan kræves stillet straks, når budgivningen er sluttet. Man kan ikke indrette sig på, at man kan få mulighed for at gå i banken, kontakte sin advokat eller lignende.

På auktionsmødet vil fogedretten normalt tillade, at højstbydende får en frist på op til 7 dage til at stille sikkerheden, hvis man straks stiller sikkerhed for omkostningerne til et nyt auktionsmøde ("den lille sikkerhed"). Beløbet udgør normalt op til 10.000 kr. og fastsættes af fogedretten under auktionsmødet.

Sikkerhed kan stilles ved:

- kontanter
- bankgaranti (ikke tidsbegrænset eller betinget)
- advokatindeståelse (kun hvis rettighedshaverne accepterer dette)
- "Den lille sikkerhed" kan stilles ved MobilePay

Sikkerhed kan ikke stilles ved Dankort/hævekort, lånebevis, dokumentation for nødvendige midler på bankkonto, udenlandsk valuta o.lign.

Vær opmærksom på, at sikkerheden ikke kan bruges til at betale med. Stilles sikkerheden kontant, skal man bruge "dobbelt" likviditet.

Sikkerheden frigives først, når det er dokumenteret, at auktionsvilkårene er opfyldt.

## 5. Ny auktion

Ejeren og udækkede rettighedshavere kan anmode om ny auktion.

Den, der anmoder om ny auktion, skal stille sikkerhed for omkostningerne herved. Beløbet udgør normalt op til 10.000 kr.

Udækkede rettighedshavere og ejeren kan indgå en hammerslagsaftale. En hammerslagsaftale er en aftale om, at den ny auktion kan tilbagekaldes af den, som har anmodet om ny auktion. Konsekvensen er, at ejendommen sælges til højstbydende på 1. auktion, og at ny auktion ikke afholdes.

## 6. Råderet over ejendommen

En køber får først rådighed over ejendommen, når fogedretten har modtaget hele sikkerhedsstillelsen for auktionsvilkårenes opfyldelse.

Skal der holdes ny auktion, får køberen først rådighed over ejendommen, når den ny auktion har været afholdt.

En køber skal forrente den dækkede gæld fra tidspunktet for første auktion.

## 7. Auktionsskøde

Via [www.tinglysning.dk](http://www.tinglysning.dk) kan køber selv oprette et auktionsskøde, når auktionsafgiften og eventuel moms er betalt. Køber skal vedhæfte en udskrift af auktionsbogen og samtykkeerklæringer fra samtlige, dækkede rettighedshavere i kolonneopstillingen og alle de rettighedshavere, der har beløb til gode ud over auktionsbuddet - det, der kaldes størstebeløbet. Ingen af dokumenterne må indeholde oplysninger om personnumre.

Køber skal orientere fogedretten, når et digitalt skøde er klar til underskrift og i den forbindelse oplyse under hvilket navn, dokumentet kan søges frem.

Hvis ejendommen skal videresælges, sparer man tinglysningsafgift ved at oprette et transportskøde, hvorved retten til at få udstedt auktionsskøde overdrages. Transportskødet skal også vedhæftes sammen med de andre dokumenter.

Køber skal selv sørge for at få tinglyst auktionsskødet og at anmode Tinglysningsretten om at slette helt eller delvist udækkede hæftelser.

Du kan læse mere om digitale auktionsskøder [her](#).

Køber skal endvidere betale en tinglysningsafgift. Se tinglysningsafgiftsloven og SKAT.dk - tinglysningsafgiftsvejledningen.



34-61886-44

Anne Mette Ovesen  
Mogens Pahl Christensen  
Martin Bæk Ilsø, adv.fm.  
Olav Pedersen, Cand.jur.

Møderet for landsret og højesteret  
Aut. bobestyrer

### **Beskrivelse af ejendommen Grønlandssti 4, 9850 Hirtshals**

Tinglyst areal ved matrikelnummer 124 aed Horne By, Hirtshals, udgør 566 m<sup>2</sup>, heraf vej 0 m<sup>2</sup>, med et bebygget areal på 154 m<sup>2</sup>, hvilket også udgør boligarealet.

Ejendommen, der er et rækkehus, er opført i 1961, i henholdsvis røde mursten og hvidpudset facade. Ejendommen er ifølge BBR yderligere blevet om/tilbygget i 1975. Der er tillige opført (opførelsesår ukendt) garage på 20 m<sup>2</sup>.

Endvidere er der på ejendommen i forlængelse af garagen en overdækket terrasse samt et drivhus, der ikke fremgår af BBR.

Lejer oplyser at der trænger vand ind i køkken, gang og badeværelse ved kraftig regn og sne.

Boligen er indrettet som følger:

Entre: Adgang via hvidmalet hoveddør. Trægulv og fransk dør med videre adgang til gangen.

Fordelingsgang: Lyst trælaminatgulv, hvidmalede vægge og trælofter.

Toilet: Lyse klinker og hvidmalede vægge og sanitet i hvid og glas.

Køkken: Lyst køkken med trægulv, trælofter og hvidmalede vægge. Køleskab af mrk. Gram, ovn og kogeplade af mrk. Siemens, emhætte samt opvaskemaskine af mrk. Siemens. Lejer oplyser at opvaskemaskinen tilhører hende trods det i lejekontrakten er anført at opvaskemaskinen tilhører udlejer.



Stue: Trægulv og hvidmalede vægge og lyse trælofter (loft til kip).

Badeværelse: Lyse klinker og hvide vægge, hvid sanitet. Vask i cement. Brusenicke.

Bryggers: Klinkegulv, hvide skabelementer og trælofter. Der er opsat vaskemaskine og tørretumbler der tilhører lejer.

Værelse 1: Lyst trælaminatgulv, hvidmalede vægge og lyst træloft.

Værelse 2: Lyst trælaminatgulv, hvidmalede vægge og lyst træloft.

Garage: Indrettet som annekset med trægulv og lyst skabsarrangement.

Carport: Sortmalet træ.

Haven: Stor fliseterrasse mod haven, overdækning i forlængelse af garage, drivhus.

**Der tages forbehold for, at der er uoverensstemmelser mellem BBR-meddelelse og de faktiske forhold.**


Besigtigelse foretaget mandag den 22. juni 2026 af NBJ.




Gæstetoilet



Badeværelse



Entre



Stue

## Vurderingsfortegnelsen

Søger du information om de nye ejendomsvurderinger for 2020, skal du gå til vurderingsportalen.dk.

Her på siden kan du finde oplysninger om de vurderinger, der ligger til grund for ejendomsbeskatningen, indtil vurderinger fra det nye ejendomsvurderingssystem er klar. Vær opmærksom på, at oplysningerne for 2020 er en kopi af vurderingen fra 2019.

Har du spørgsmål, er du velkommen til at ringe til os på 72 22 16 16

### Detaljerede vurderingsoplysninger for 2020

<b>Adresse:</b>	GRØNLANDSSTI 4 , 9850 HIRTSHALS		
<b>Vurderingsår:</b>	2019 <b>Kopi</b>		
<b>Kommune:</b>	HJØRRING	<b>Ejendomsnr.:</b>	461
<b>Vurderingskreds:</b>	HIRTSHALS		
<b>Benyttelse:</b>	Beboelse	<b>Lejligheds antal:</b>	1
<b>Matrikel:</b>	124 AED , HORNE BY,HIRTSHA	<b>Grundareal:</b>	566
<b>Ejendomsværdi:</b>	810.000	<b>Grundværdi:</b>	117.300

Vis "Grundværdispecifikationer"

Vis Værdier til brug for ejendomsværdiskatteloft

Vis tidligere vurdering

#### Grundværdispecifikationer:

Nr.	Prisbetegnelse	Areal/Enhed	Enhedsbeløb	Total
01	Kvmpris standard	566	90 kr.	50.940 kr.
02	Bygretpris standard	1	72.000 kr.	72.000 kr.
03	Nedslag regulering	0	5.600 kr.	-5.600 kr.
I alt:				117.300 kr.

#### Værdier til brug for ejendomsværdiskatteloft:

Ejendomsværdi 2001:	750.000 kr.	Ejendomsværdi 2002:	660.000 kr.
Ejendomsværdiskatteloftet beregnet på grundlag af 2002:			660.000 kr.



**HJØRRING KOMMUNE**  
**Team Byggeri**  
**Teknik- og Miljøområdet**  
**Springvandspladsen 5**  
**9800 Hjørring**

TLF: 72 33 65 00 mandag-fredag 9 - 16

Skorstensfejer: Kontakt skorstensfejer  
 Jordhåndt.: jordflytning@hjoerring.dk  
 Øvrige bidrag: byggeri@hjoerring.dk

Modtager  
 Niels Peter Adelhardt Simonsen  
  
 Tophøjvej 012  
 Herrup  
 7830 Vinderup  
  
 Ejendommens beliggenhed:  
 Grønlandssti 4  
  
 Matrikelbetegnelse:  
 HORNE BY, HIRTSHALS 124aed  
  
 Bebygget areal: 174 BBR-status pr. 01/01-2025

Betaling: debitor@hjoerring.dk  
 Straksbetaling: www.hjoerring.dk/betal

Udskrevet den:	Moms-nr.:	
22/06-2026	29189382	
Debitornummer:	Kommunenr.:	Ejendomsnr.:
056 26 000461 08 07	860	000461
Bfe. nummer:	0003178737	

Øvrige Bfe. numre:

## Kommunale ejendomsbidrag af fast ejendom 2026

Side 01 af 01

Specifikation

Beløb

Heraf moms

**BEMÆRK: Ejendomsskat vedr. skatteåret 2024 og frem administreres/opkræves af SKAT**

Gebyr rottebekæmpelse (07) 115,03

### MERVÆRDIAFGIFT/MOMS, er beregnet med 25%:

Afgiften af de enkelte rater kan for momsregistrerede først medregnes som indgående afgift på faktureringsdato.

**I ALT** 115,03 0,00

Rate	Forfaldsdato	Sidste rettidige indb.dag	Ratebeløb	Fakturadato	Moms beløb
01	01/02-2026	02/02-2026	115,03	01/02-2026	0,00

Såfremt det forfaldne beløb ikke er betalt senest sidste rettidige indbetalingsdag, søges det inddrevet ved udlæg.

Ved for sen indbetaling påløber renter og evt. gebyr.

Renter beregnes fra forfaldsdato. Oplysninger om renter og restgæld for lån vil blive videregivet til SKAT.



Afsender  
Hjørring Kommune, Team Byggeri  
Springvandspladsen 5, 9800 Hjørring

Ejendomsnummer (BFE-nr.): 3178737

Udskriftsdato: 02.06.2026

**Denne BBR-meddelelse er hentet via selvbetjening.**

Tilføjelser eller rettelser bedes oplyst til kommunen på: [byggeri@hjoerring.dk](mailto:byggeri@hjoerring.dk) eller tlf. 72 33 65 50.

Ejere af ejendommen kan desuden benytte selvbetjeningsløsningen på [www.bbr.dk](http://www.bbr.dk).

Yderligere information om BBR-meddelelsen findes til sidst i dette dokument.

## Oplysninger om ejendom

Ejendomsnummer (BFE-nr.): 3178737

BBR-adresse: Grønlandssti 4 (vejkode 1048), 9850 Hirtshals

Ejendommen består af: 1 grund

Ejendommen har tidligere haft eller været en del af kommunalt ejendomsnummer: 860-461

## Oplysninger om grund

**Adresse: Grønlandssti 4, 9850 Hirtshals**

Grundens areal: 566 m<sup>2</sup>

Matrikelnummer: 124aed, Ejerlavsnavn: Horne By, Hirtshals (ejerlavskode 541951)

## Vandforsyning og afløbsforhold

Grundens vandforsyning: Alment vandforsyningsanlæg (kode 1)

Grundens afløbsforhold: Afløb til offentligt kloaksystem (kode 10)

## Bygninger tilknyttet grund

### Bygning 1

Bygningens anvendelse: Række-, kæde-, eller dobbelthus (lodret adskillelse mellem enhederne). (kode 130)

Opførelsesår: 1961

Om-/tilbygningsår: 1975

Antal etager: 1

### Beliggenhed

Adresse: Grønlandssti 4, 9850 Hirtshals

Matrikelnummer: 124aed, Ejerlavsnavn: Horne By, Hirtshals (ejerlavskode 541951)

Kvalitet af koordinatsæt: Sikker geokodning (kode 1)

### Materialer

Ydervægsmateriale: Mursten (kode 1)

Tagdækningsmateriale: Fibercement herunder asbest (kode 3)

### Varmeforsyning

Bygningens varmeinstallation: Fjernvarme/blokvarme (kode 1)

## Bolig- og erhvervsareal

Bygningens samlede boligareal:	154 m <sup>2</sup>
heraf Areal af lovlig beboelse i kælders:	0 m <sup>2</sup>
Bygningens samlede erhvervsareal:	0 m <sup>2</sup>
heraf Areal af erhverv i kælders:	0 m <sup>2</sup>

## Etagernes areal

Samlet bygningsareal:	154 m <sup>2</sup>
Kælderens areal:	0 m <sup>2</sup>
heraf Kælderens udnyttede areal:	0 m <sup>2</sup>
heraf Areal af dyb kælder:	0 m <sup>2</sup>
heraf Areal af garage i kælders:	0 m <sup>2</sup>
Tagetagens areal:	0 m <sup>2</sup>
heraf Tagetagens udnyttede areal:	0 m <sup>2</sup>

## Arealer i grundplan

Bebygget areal:	154 m <sup>2</sup>	18
Overdækket areal:	0 m <sup>2</sup>	
<b>Andre arealer</b>		
Samlet andet areal:	0 m <sup>2</sup>	
heraf Areal af indbygget affaldsrum:	0 m <sup>2</sup>	
heraf Areal af indbygget garage:	0 m <sup>2</sup>	
heraf Areal af indbygget carport:	0 m <sup>2</sup>	
heraf Areal af indbygget udhus:	0 m <sup>2</sup>	
heraf Areal af indbygget udestue:	0 m <sup>2</sup>	
heraf Areal af lukkede overdækninger:	0 m <sup>2</sup>	
heraf Areal af udvendig efterisolering:	0 m <sup>2</sup>	
heraf Øvrige arealer:	0 m <sup>2</sup>	

## Enheder tilknyttet Bygning 1

### Enhed: Grønlandssti 4

Enhedens anvendelse: Række-, kæde- eller dobbelthus (lodret adskillelse mellem enhederne). (kode 130)

Boligtype: Egentlig beboelseslejlighed med eget køkken (kode 1)

Enhedens samlede areal:	154 m <sup>2</sup>	Antal badeværelser:	2
heraf Enhedens boligareal:	154 m <sup>2</sup>	Antal vandskyllende toiletter:	2
heraf Enhedens erhvervsareal:	0 m <sup>2</sup>	Antal værelser:	4

## Bygning 2

Bygningens anvendelse: Garage (kode 910)

Opførelsesår: 1000

## Beliggenhed

Adresse: Grønlandssti 4, 9850 Hirtshals

Matrikelnummer: 124aed, Ejerlavnavn: Horne By, Hirtshals (ejerlavskode 541951)

Kvalitet af koordinatsæt: Sikker geokodning (kode 1)

## Materialer

Ydervægsmateriale: Ingen oplysning registreret

Tagdækningsmateriale: Ingen oplysning registreret

## Arealer i grundplan

Bebygget areal:	20 m <sup>2</sup>
Overdækket areal:	0 m <sup>2</sup>

Dette kort viser beliggenheden af ejendommens bygninger og tekniske anlæg.

Bygninger og tekniske anlæg, der er registreret i BBR, vises med prikker samt B1 for Bygning 1, T1 for Teknisk anlæg 1 osv.

Hvis prikken er rød, er der brug for ejers medvirken til at flytte prikken til den korrekte beliggenhed af bygning eller teknisk anlæg. Dette gøres af ejer på [www.bbr.dk](http://www.bbr.dk), hvor der kan zoomes ind på kortet.

Det er kun prikkerne, ejer skal forholde sig til i BBR. Alle streger, grænser og bygningsomrids er baggrundsdata fra andre kilder. Matrikelkortet er vejledende, og skellenes nøjagtige placering falder ikke altid sammen med hække m.m. på luftfotoet. Se [www.matriklen.dk](http://www.matriklen.dk).

Luffoto optages om foråret, og de hvide bygningsomrids tegnes på baggrund heraf. Derfor kan der ses forsinkelser, hvor fx en bygning stadig er tegnet med et hvidt bygningsomrids, selvom bygningen er nedrevet og slettet fra BBR. Se [www.geodanmark.dk](http://www.geodanmark.dk).



### Forkortelser

B# Bygning #  
T# Teknisk anlæg #  
NY Nybyggeri

### Prikker på kortet

- Bygning/teknisk anlæg er sikkert placeret
- Bygning/teknisk anlæg er usikkert placeret
- \* Bygning på fremmed grund

### Streger i kortet

- Ejendom
- Matrikelskel
- Bygningsomrids

## Om BBR-meddelelsen

BBR-meddelelsen er en udskrift af de aktuelle oplysninger, som er registreret om en ejendoms bygninger, boliger og tekniske anlæg i Bygnings- og Boligregistret (BBR).

Oplysningerne i BBR anvendes til mange formål i både stat, kommuner og private virksomheder. I det offentlige gælder det fx ejendomsvurdering og

bloktilskud til kommunerne samt boligstøtte. I det private gælder det fx låntagning og ejendomshandel i finans- og ejendomssektoren.

For nyere bygninger stammer oplysningerne i BBR primært fra byggesagsbehandlingen. For ældre bygninger stammer oplysningerne typisk fra nuværende eller tidligere ejere af en ejendom.

## Ejers oplysningspligt

Det er altid den aktuelle ejer af en ejendom, der har ansvar for at indberette oplysninger til BBR for at sikre, at oplysningerne i BBR er korrekte.

Derfor er det vigtigt, at du som ejer læser BBR-meddelelsen og kontrollerer, om alle bygninger, boliger og tekniske anlæg på ejendommen er registreret rigtigt.

Ved køb af ejendom eller ved ændringer vedrørende bygnings- og boligforhold samt tekniske anlæg er det ekstra vigtigt at være opmærksom på, om registreringerne i BBR er korrekte.

Hvis oplysningerne er mangelfulde eller forkerte, har du som ejer pligt til at meddele de rigtige oplysninger til kommunen. Dette kan fx gøres via selvbetjeningsløsningen på [www.bbr.dk](http://www.bbr.dk).

Det er kommunen, som er ansvarlig for at registrere oplysningerne i BBR.

Kommunen har lov til at kontrollere oplysningerne, der indberettes til BBR. Kontrollen kan ske ved besøg på ejendommen eller ved registersamkøring med andre kilder, fx folkeregistret eller luftfotos.

Reglerne om Bygnings- og Boligregistret står i lov om bygnings- og boligregistrering (BBR-loven) (lovbekendtgørelse nr. 797 af 6. august 2019).

Der kan gives en bøde efter BBR-loven, hvis oplysninger ikke indberettes til BBR, eller hvis der gives forkerte oplysninger.

En registrering i BBR betyder ikke nødvendigvis, at et forhold er lovligt i henhold til anden lovgivning.

## Særlige oplysninger

For bygninger til bolig eller erhverv kræver blandt andet disse oplysninger opmærksomhed:

- Opførelsesår
- Om- og tilbygningsår
- Bebygget areal
- Antal etager
- Samlet boligareal og erhvervsareal
- Areal af udnyttet tagetage
- Areal af indbygget udestue
- Tagdækningsmateriale (kodeliste)
- Ydervægsmateriale (kodeliste)
- Varmeinstallation (kodeliste)
- Opvarmningsmiddel (kodeliste)
- Antal badeværelser
- Antal vandskyllende toiletter.

Nogle oplysninger i BBR registreres med en kode. Oversigt over koder kan ses på [www.bbr.dk/kodelister](http://www.bbr.dk/kodelister).

### Opførelsesår

Det år, hvor bygningen er opført. For nogle bygninger står år 1000, fordi opførelsesåret ikke er oplyst.

### Antal etager

Alle etager i bygningen – bortset fra kælder og tagetage.

### Varmeinstallation og opvarmningsmiddel

Den varmeinstallation og det opvarmningsmiddel, der kan opvarme bygningen. Hvis varmeinstallationen er fjernvarme, registreres ikke opvarmningsmiddel.

### Antal badeværelser

Antal rum, der er indrettet til at tage bad i.

### Antal vandskyllende toiletter

Antal toiletkummer (wc'er), der er i en bolig.

## Registrering i BBR

I BBR registreres oplysninger om grunde, bygninger, enheder og tekniske anlæg:

### Grund

Grunden er et sammenhængende stykke jord og er normalt det samme som en matrikel. Nogle grunde kan dog bestå af flere matrikler. Større ejendomme, fx landbrugsejendomme, kan bestå af flere grunde. På grunden registreres oplysninger om fx vandforsyning og afløbsforhold.

### Bygning

Bygninger i BBR er alt fra et redskabsskur til et butikcenter. På bygningen registreres fx oplysninger om bygningens anvendelse, opførelsesår, varmeinstallation, arealer samt ydervægs- og tagdækningsmateriale.

## Arealer i BBR

Arealer i BBR måles til ydersiden af ydervæggene. Det vil sige inklusive arealer af alle vægge. Areal af vægge mellem boliger deles ligeligt. Arealer måles i niveau med færdigt gulv, dog undtaget for tagetager, der måles 1,5 meter over færdigt gulv til den udvendige side af taget.

### Boligareal

Boligarealet er det areal, som er indrettet til boligformål. Det omfatter værelser og stuer, køkken, bade- og toiletrum, entré, interne trapper og gangarealer m.m. samt udnyttet areal i en tagetage.

I boligarealet indgår desuden areal af kælderrum, der anvendes til boligformål, dvs. opfylder bygge Lovgivningens krav til beboelsesrum, samt areal af bade- og toiletrum i kælderen.

For lejligheder indgår ofte en andel af bygningens adgangsareal i boligarealet, fx en andel af trappeopgangen, elevatoren eller altangangen. Adgangsarealer fordeles ligeligt mellem de enkelte boliger.

For institutionsboliger indgår desuden en andel af fælles boligarealer i boligarealet.

### Enhed

En enhed er betegnelsen for fx en bolig i et parcelhus, en lejlighed eller et erhvervslejemål. En enhed ligger inde i en bygning og har sin egen adresse. Enfamiliehuse har typisk én boligenhed, en etageejendom har en enhed for hver beboelseslejlighed og hvert erhvervslejemål. På enheden registreres fx enhedens anvendelse, bolig- og erhvervsareal samt køkken-, toilet- og badeforhold.

### Tekniske anlæg

Tekniske anlæg er fx olietanke, vindmøller, gyllebeholdere samt slanger til jordvarme og solcelleanlæg. Tekniske anlæg er som regel beliggende på en grund, men kan også være knyttet til en bygning.

### Bebygget areal

Det areal, som bygningen fylder på grunden set oppefra. Tagudhæng og halvtage medregnes normalt ikke. Bebygget areal svarer typisk til stueetagens areal – inklusive indbygget udestue, udhus, garage og carport.

### Samlet bygningsareal

Summen af alle bygningens regulære etagers areal – uden areal af tagetage, kælder, åbne altaner og åbne overdækkede terrasser, men inklusive indbygget udestue, udhus, garage og carport.

### Tagetagens areal

Samlet areal af hele tagetagen – både bolig- og erhvervsareal samt det areal, der potentielt kan indrettes til bolig- eller erhvervsformål. Åbne altaner og tagterrasser medregnes ikke.

### Tagetagens udnyttede areal

Den del af tagetagens areal, der er indrettet til boligformål eller anvendes til erhvervsformål og indgår i enhedens bolig- eller erhvervsareal.

### Kælderens areal

Samlet areal af hele kælderen. Arealer i krybekældre medtages ikke.



## EJENDOMS DATA RAPPORT

Grønlandssti 4, 9850  
Hirtshals

Rapport købt 02/06 2026  
Rapport færdig 04/06 2026

Den ved rapportbestillingen  
oplyste tvangsauktionsdato:  
12/08 2026

# For ejendommen Grønlandssti 4, 9850 Hirtshals

22

Ejendommens adresse.....	Grønlandssti 4, 9850 Hirtshals
Kommune.....	Hjørring Kommune
Ejendomstype.....	Beboelse
Ejerforhold.....	Privatpersoner eller interessentskab
Antal bestemte fast ejendomme.....	1
Antal matrikelnumre.....	1
Samlet grundareal.....	566 m <sup>2</sup>
Samlet bebygget areal.....	174 m <sup>2</sup>
Samlet boligareal.....	154 m <sup>2</sup>
Samlet erhvervsareal.....	0 m <sup>2</sup>

### Omfattede bestemt fast ejendomme

3178737

### Omfattede matrikelnumre

Matr.nr.: 124aed, Horne By, Hirtshals

For nogle oplysninger i rapporten kan der være et lille overlap med ejendommens grænser, så det ser ud som om, oplysningerne er relevante for ejendommen. Vi har derfor udviklet et kort, hvor du nemt kan zoome ind og se præcist, hvordan oplysningerne ligger i forhold til ejendommen.

Kortet kan tilgås under [Mine ejendomsdataber rapporter](#) på Boligejer.dk.

Hvis du ser et lille overlap, kan det være noget, du kan se bort fra. Men hvis du ønsker mere klarhed, kan du altid kontakte de dataansvarlige for yderligere information.





# EJENDOMS DATA RAPPORT

Grønlandssti 4, 9850  
Hirtshals

Rapport købt 02/06 2026  
Rapport færdig 04/06 2026

Den ved rapportbestillingen  
oplyste tvangsauktionsdato:  
12/08 2026

## Indhold

23

Resumé.....	4
Dette afsnit indeholder alle svar i ejendomsrapporten.	
<b>Bygninger.....</b>	<b>9</b>
BBR-meddelelsen.....	9
Energimærkning.....	9
Tilstandsrapport.....	10
Elinstallationsrapport.....	10
Byggesag.....	11
Byggeskadeforsikring.....	11
Olietanke.....	12
Fredede bygninger.....	13
Bevaringsværdi.....	13
Flexboligtilladelse.....	14
<b>Økonomi.....</b>	<b>15</b>
Ejendoms- og grundværdi.....	15
Ejendomsskat.....	15
Statslig indefrysning af stigning i grundskyld og ejendomsværdiskat.....	17
Huslejenævnsager.....	18
<b>Planer.....</b>	<b>19</b>
Zonestatus.....	19
Lokalplaner.....	19
Landzonetilladelser.....	20
Kommuneplaner.....	20
Spildevandsplaner.....	25
Varmeplaner.....	27
Varmeforsyning.....	27
Vejforsyning.....	28
Vejdirektoratets projekter.....	29
Hovedstadsområdet transportkorridorer.....	29
Landsplandirektiv "Baltic Pipe".....	30
Landsplandirektiv "Udviklingsområder".....	30
Råstofplaner.....	31
<b>Spildevand og drikkevand.....</b>	<b>33</b>
Aktuelle afløbsforhold.....	33
Tilladelser vedr. spildevandsforhold på ejendommen.....	33
Påbud vedr. spildevandsforhold på ejendommen.....	33
Medlemskab af spildevandsforsyning.....	34
Aktuel vandforsyning.....	34
Påbud/dispensationer/anbefalinger vedr. vandindvindingsanlæg/-boringer på ejendommen.....	34
Grundvand - Drikkevandsinteresser.....	35
Grundvand - Følsomme indvindingsområder.....	35
<b>Jordforurening.....</b>	<b>37</b>
Jordforureningsattest.....	37
Kortlagt jordforurening.....	37
Områdeklassificering.....	38

Påbud iht. jordforureningsloven.....	38
<b>Natur, skov og landbrug.....</b>	<b>39</b>
Fredskov.....	39
Majoratsskov.....	39
Beskyttet natur.....	40
Internationale naturbeskyttelsesområder.....	41
Landbrugspligt.....	42
<b>Fredede fortidsminder, bygge- og beskyttelseslinjer.....</b>	<b>43</b>
Fredede fortidsminder og fortidsmindebeskyttelseslinjer.....	43
Beskyttede sten- og jorddiger.....	44
Skovbyggelinjer.....	44
Sø- og åbeskyttelseslinjer.....	45
Kirkebyggelinjer.....	45
Klitfredningslinje.....	46
Strandbeskyttelseslinje.....	46
<b>Om ejendomsdatarapporten.....</b>	<b>48</b>

---

### Følgende bilag kan hentes:

- Tilstandsrapport\_3178737\_1245335
  - Tilstandsrapport\_3178737\_1612840
  - Energimaerking\_3178737\_311216742
  - BBR-meddelelse - 3178737 - Hjørring Kommune
  - Raastofplanskort
  - Vejforsyningskort
  - Jordforureningsattest\_3178737
-



## EJENDOMS DATA RAPPORT

Grønlandssti 4, 9850  
Hirtshals

Rapport købt 02/06 2026  
Rapport færdig 04/06 2026

Den ved rapportbestillingen  
oplyste tvangsauktionsdato:  
12/08 2026

# Resumé

25

## Bygninger

### BBR-meddelelsen

Findes der en BBR-meddelelse for ejendommen?..... Ja, se bilag  
Oplysninger er indhentet d. 2. juni 2026

### Energimærkning

Findes der en energimærkning for ejendommen?..... Ja, se bilag  
Oplysninger er indhentet d. 4. juni 2026

### Tilstandsrapport

Findes der en tilstandsrapport for ejendommen?..... Ja, se bilag  
Oplysninger er indhentet d. 2. juni 2026  
Bemærk: Tilstandsrapporten er kun tilgængelig for ejer og/eller fuldmagtshaver.

### Elinstallationsrapport

Findes der en elinstallationsrapport for ejendommen?..... Nej  
Oplysninger er indhentet d. 2. juni 2026  
Bemærk: Elinstallationsrapport er kun tilgængelig for ejer og/eller fuldmagtshaver.

### Byggesag

Er der igangværende byggesag for ejendommen?..... Nej  
Oplysninger er indhentet d. 2. juni 2026  
Bemærk: Visse byggesagstyper ikke registreres i BBR. Det kan f.eks. gælde byggesager vedr. tekniske anlæg (master, gylletanke m.v.) eller byggesager vedr. konstruktionsændringer i etageejendomme (gennembrydning af bærende vægge, udvendige altaner m.v.). Man skal også være opmærksom på, at byggesager, der ikke kræver ibrugtagningstilladelse, godt kan være afsluttet i BBR, selvom der stadig udestår nogle afsluttende dokumenter i sagen. Sådanne forhold vil ikke blive vist som verserende byggesag, men vil ofte være noteret på BBR-meddelelsen.

### Byggeskadeforsikring

Er der bygninger på ejendommen, som er dækket af byggeskadeforsikring?..... Nej  
Oplysninger er indhentet d. 2. juni 2026  
Bemærk: Oplysninger vedr. byggeskadeforsikring er opdelt i oplysninger fra hhv. BBR og BSFS. Eventuelle eftersyns-, skades-, og bearbejdet eftersynsrapporter er kun tilgængelige for ejer og/eller fuldmagtshaver.

### Olietanke

Er der registreret oplysninger om olietanke på ejendommen?..... Nej  
Oplysninger er indhentet d. 2. juni 2026  
Bemærkning: Olietankens registrering i BBR er ikke i sig selv en garanti for at tanken er lovlig. Der vises ikke oplysninger om tanke, der er fjernet fra ejendommen

### Fredede bygninger

Er der registreret fredede bygninger på ejendommen?..... Nej  
Oplysninger er indhentet d. 2. juni 2026

### Bevaringsværdi

Er der angivet en bevaringsværdi for ejendommen?..... Nej  
Oplysninger er indhentet d. 2. juni 2026  
Bemærk: Hvis en bygning har en "Bevaringsværdi", er det ikke automatisk ensbetydende med, at den er udpeget som "Bevaringsværdig". Kontakt kommunen for at finde ud af om bygningen er udpeget som bevaringsværdig

### Flexboligtilladelse

Er der registreret flexboliger på ejendommen?..... Nej  
Oplysninger er indhentet d. 2. juni 2026

## Økonomi

## Ejendoms- og grundværdi

Hvad er ejendommens værdi ifølge den offentlige vurdering?..... 889.000 kr.  
 Oplysninger er indhentet d. 2. juni 2026  
 Bemærk: I Ejendomsdatarapporten vises kun de endelige vurderinger, være derfor opmærksom på, at dette kan afvige fra boligbeskatningsgrundlaget, som kan være på grundlag af foreløbige vurderinger. Fejl eller mangler i BBR-oplysninger har en stor betydning for beregning af ejendomsvurdering. Det er boligejerens ansvar at opdatere oplysningerne via: <https://ret.bbr.dk/>. Ydermere, skal man være opmærksom på ejendomsvurdering og kompensation i dødsbo. Hvis der findes en ny ejendomsvurdering af afdødes ejendom, kan den bruges i dødsboet. Læs mere på <https://www.vurderingsportalen.dk/ejerbolig/ejendomsvurdering/emner-vejledninger-og-frister/ejendomsvurdering-og-kompensation-i-doedsbo>.

## Ejendomsskat

Hvad er ejendomsskatten?..... Oplysninger hentet. Se detaljeret besvarelse.  
 Oplysninger er indhentet d. 2. juni 2026  
 Bemærk: Indefrosne grundskyldstigninger og efterreguleringer vedr. grundskyld for årene indtil 2024, forfalden gæld til kommunen før 2024 og oplysninger om ejendomsbidrag kan pt. kun erhverves via <https://www.borger.dk/> eller ved henvendelse til kommunen. Beskatningsgrundlagene for ejendomsskatter kan både være på baggrund af en endelig og en foreløbig vurdering. Stigningsbegrænsning for grundskyld for 2024 og fremadrettet fremgår ikke af i Ejendomsdatarapporten.

## Statslig indefrysning af stigning i grundskyld og ejendomsværdiskat

Er der statslig indefrysning på ejendommen?..... Nej  
 Oplysninger er indhentet d. 2. juni 2026  
 Bemærk: Ejendomsdatarapporten indeholder kun statslige indefrysningsslån, som har panteret på ejendommen. Eventuelle tillægsslån bliver først en del af indefrysningsslåbet i Ejendomsdatarapporten, når disse har fået panteret på ejendommen.

## Huslejenævnsager

Er der registreret én eller flere huslejenævnsager eller ankenævnsager for ejendommen?..... Nej  
 Oplysninger er indhentet d. 2. juni 2026  
 Bemærk: Databasen for Huslejenævnsager er pt. ikke fuldt opdateret for alle kommuners vedkommende. Se <https://www.huslejenaevn.dk/kommuneerklæringer> for en liste over kommuner, der har bekræftet at have overført alle sager fra og med en angivet dato. Hvis kommunen fremgår af listen, er svaret i Ejendomsrapporten retvisende, jf. kommunens svar. Ellers anbefales det at kontakte kommunen for at få opdateret information.

## Planer

### Zonestatus

Hvilken zonestatus er registreret for ejendommen?..... Byzone  
 Oplysninger er indhentet d. 2. juni 2026

### Lokalplaner

Foreligger der lokalplaner eller lokalplanforslag for ejendommen?..... Nej  
 Oplysninger er indhentet d. 2. juni 2026  
 Bemærk: Anvendelses- og delområdespecifikke oplysninger for lokalplaner kan læses i plandokumentet for lokalplanen.

### Landzonetilladelser

Er der givet en landzonetilladelse til ejendommen?..... Nej  
 Oplysninger er indhentet d. 2. juni 2026

### Kommuneplaner

Foreligger der kommuneplaner eller kommuneplanforslag for ejendommen?..... Ja  
 Oplysninger er indhentet d. 2. juni 2026  
 Bemærk: Anvendelsesspecifikke oplysninger for kommuneplanrammer kan læses i plandokumentet for kommuneplanrammen.

### Spildevandsplaner

Er ejendommen beliggende indenfor en spildevandsplan?..... Ja  
 Oplysninger er indhentet d. 2. juni 2026  
 Bemærk: Kloaktyper omtalt i planer er ikke nødvendigvis den samme som de aktuelle afløbsforhold på ejendommen.

### Varmeplaner

Foreligger der varmeplaner for ejendommen?..... Nej  
Oplysninger er indhentet d. 2. juni 2026 27

### Varmeforsyning

Er der mulighed for kollektiv varmforsyning eller er der forsyningsforbud?..... Ja  
Oplysninger er indhentet d. 2. juni 2026  
Bemærk, at oplysningen er opdelt i hhv. Forsyningsområde, Område med forsyningsforbud samt Område med tilslutningspligt. Aktuell varmforsyning kan ses af BBR meddelelsen.

### Vejforsyning

Hvad er vejstatus for vejene i området omkring ejendommen?..... Se bilag  
Oplysninger er indhentet d. 2. juni 2026

### Vejdirektoratets projekter

Er ejendommen beliggende nær Vejdirektoratets projekter?..... Nej  
Oplysninger er indhentet d. 2. juni 2026

### Hovedstadsområdets transportkorridorer

Er ejendommen helt eller delvist beliggende indenfor hovedstadsområdets transportkorridorer?..... Nej  
Oplysninger er indhentet d. 2. juni 2026

### Landsplandirektiv "Baltic Pipe"

Er ejendommen helt eller delvist beliggende indenfor arealreservationen for Baltic Pipe?..... Nej  
Oplysninger er indhentet d. 2. juni 2026

### Landsplandirektiv "Udviklingsområder"

Er ejendommen helt eller delvist beliggende indenfor et udviklingsområde?..... Nej  
Oplysninger er indhentet d. 2. juni 2026

### Råstofplaner

Er ejendommen beliggende i et råstofområde?..... Nej  
Oplysninger er indhentet d. 2. juni 2026  
Bemærk: Graveområder, interesseområder og arealer med anmeldte rettigheder skal som udgangspunkt friholdes for aktiviteter, som varigt kan forhindre eller besværliggøre senere råstofindvinding.

---

## Spildevand og drikkevand

### Aktuelle afløbsforhold

Er der aktuelle afløbsforhold registreret for ejendommen?..... Ja  
Oplysninger er indhentet d. 2. juni 2026

### Tilladelser vedr. spildevandsforhold på ejendommen

Er der registreret tilladelser vedr. spildevandsforhold på ejendommen?..... Nej  
Oplysninger er indhentet d. 2. juni 2026

### Påbud vedr. spildevandsforhold på ejendommen

Er der registreret påbud vedr. spildevandsforhold på ejendommen?..... Nej  
Oplysninger er indhentet d. 2. juni 2026

### Medlemskab af spildevandsforsyning

Er der registreret medlemskab af spildevandsforsyningselskab på ejendommen?..... Nej  
Oplysninger er indhentet d. 2. juni 2026

### Aktuel vandforsyning

Er der aktuel vandforsyning registreret for ejendommen?..... Ja  
Oplysninger er indhentet d. 2. juni 2026

### Påbud/dispensationer/anbefalinger vedr. vandindvindingsanlæg/-boringer på ejendommen

Findes der på ejendommen vandindvindingsanlæg/-boringer, hvortil der er udstedt påbud eller givet koge-anbefaling?..... Nej

**Grundvand - Drikkevandsinteresser**

Er ejendommen beliggende i et område med drikkevandsinteresser?..... Nej  
 Oplysninger er indhentet d. 2. juni 2026

**Grundvand - Følsomme indvindingsområder**

Er ejendommen beliggende i et følsomt indvindingsområde?..... Nej  
 Oplysninger er indhentet d. 2. juni 2026

**Jordforurening****Jordforureningsattest**

Findes der jordforureningsattest for ejendommen?..... Ja, se bilag  
 Oplysninger er indhentet d. 2. juni 2026

**Kortlagt jordforurening**

Er der kortlagt jordforurening for ejendommen?..... Nej  
 Oplysninger er indhentet d. 2. juni 2026

**Områdeklassificering**

Er ejendommen beliggende i et område klassificeret som er lettere forurenet?..... Nej  
 Oplysninger er indhentet d. 2. juni 2026

**Påbud iht. jordforureningsloven**

Er der på ejendommen registreret påbud iht. jordforureningsloven i arealinformationssystemet (DAI)?..... Nej  
 Oplysninger er indhentet d. 2. juni 2026

**Natur, skov og landbrug****Fredskov**

Er ejendommen pålagt fredskovspligt?..... Nej  
 Oplysninger er indhentet d. 2. juni 2026

**Majoratsskov**

Er der noteret majoratsskov på ejendommen?..... Nej  
 Oplysninger er indhentet d. 2. juni 2026

**Beskyttet natur**

Er der beskyttede naturtyper eller beskyttede vandløb på ejendommen?..... Nej  
 Oplysninger er indhentet d. 2. juni 2026  
 Bemærk, at oplysningen er opdelt i hhv. "Beskyttede naturtyper" og "Beskyttede vandløb".

**Internationale naturbeskyttelsesområder**

Er der arealer, der er udpeget som internationalt naturbeskyttelsesområde på ejendommen?..... Nej  
 Oplysninger er indhentet d. 2. juni 2026  
 Internationale naturbeskyttelsesområder består af hhv. Fuglebeskyttelsesområder, Habitatområder samt Ramsarområder.

**Landbrugspligt**

Er ejendommen pålagt landbrugspligt?..... Nej  
 Oplysninger er indhentet d. 2. juni 2026

**Fredede fortidsminder, bygge- og beskyttelseslinjer****Fredede fortidsminder og fortidsmindebeskyttelseslinjer**

Er der registreret fredede fortidsminder/fortidsmindebeskyttelseslinjer på ejendommen?..... Nej  
Oplysninger er indhentet d. 2. juni 2026 29

### **Beskyttede sten- og jorddiger**

Er der beskyttede sten- eller jorddiger på ejendommen?..... Nej  
Oplysninger er indhentet d. 2. juni 2026  
Bemærk: Oplysningen er vejledende og må derfor ikke anvendes til at afgøre, om der er beskyttede diger i et område.

### **Skovbyggelinjer**

Er ejendommen beliggende indenfor en skovbyggelinje?..... Nej  
Oplysninger er indhentet d. 2. juni 2026  
Bemærk: Byggelinjen kan enten være registreret som gældende eller ophævet.

### **Sø- og åbeskyttelseslinjer**

Er ejendommen beliggende indenfor en sø- eller åbeskyttelseslinje?..... Nej  
Oplysninger er indhentet d. 2. juni 2026  
Bemærk, at oplysningen er opdelt i hhv. Søbeskyttelseslinjer og Åbeskyttelseslinjer.

### **Kirkebyggelinjer**

Er ejendommen beliggende indenfor en kirkebyggelinje?..... Nej  
Oplysninger er indhentet d. 2. juni 2026

### **Klitfredningslinje**

Er ejendommen beliggende indenfor en klitfredningslinje?..... Nej  
Oplysninger er indhentet d. 2. juni 2026

### **Strandbeskyttelseslinje**

Er ejendommen beliggende indenfor en strandbeskyttelseslinje?..... Nej  
Oplysninger er indhentet d. 2. juni 2026

---



## EJENDOMS DATA RAPPORT

Grønlandssti 4, 9850  
Hirtshals

Rapport købt 02/06 2026  
Rapport færdig 04/06 2026

Den ved rapportbestillingen  
oplyste tvangsauktionsdato:  
12/08 2026

# Bygninger

30

## BBR-meddelelsen

Findes der en BBR-meddelelse for ejendommen?..... Ja, se bilag

BBR-meddelelsen viser de oplysninger, kommunen har registreret om en ejendom i Bygnings- og Boligregisteret (BBR). Oplysningerne på BBR-meddelelsen er et udtryk for de faktiske forhold på ejendommen, også selvom de ikke nødvendigvis er lovlige. Ansvar for oplysningernes rigtighed på BBR-meddelelsen ligger hos ejeren af ejendommen.

## BBR-meddelelsen

BBR-meddelelsen viser de oplysninger, kommunen har registreret om en ejendom i Bygnings- og Boligregisteret (BBR). Oplysningerne på BBR-meddelelsen dækker bl.a. areal, beliggenhed, anvendelse, installationer, vand- og afløbsforhold og ydervægs- og tagdækningsmaterialer. Oplysningerne i BBR-meddelelsen skal afspejle de faktiske forhold på ejendommen - også selvom de ikke nødvendigvis er lovlige. Ansvar for at oplysningerne på BBR-meddelelsen er korrekte, ligger hos ejeren.

Oplysninger er indhentet d. 2. juni 2026

BBR meddelelse..... Se bilag BBR-meddelelse - 3178737 - Hjørring Kommune

Berører følgende BFE-numre/matrikelnumre  
BFE-nummer 3178737

### Kontaktoplysninger

Administrativ myndighed..... Kommunen

## Energimærkning

Findes der en energimærkning for ejendommen?..... Ja, se bilag

Et energimærke er en vurdering af en bygnings energimæssige tilstand. En bolig, der sælges, skal have et gyldigt energimærke udarbejdet af en energikonsulent.

## Energimærkning

Et energimærke er en vurdering af en bygnings energimæssige tilstand. En bolig, der sælges, skal have et gyldigt energimærke udarbejdet af en energikonsulent jf. bekendtgørelse om energimærkning af bygninger.

Oplysninger er indhentet d. 4. juni 2026

Dato for indberetning af energimærke..... 08-12-2016

Husnummer..... 4

Bygningsnummer..... 1

Energiklasse..... C

Energimærkerapport..... Se bilag Energimaerkning\_3178737\_311216742

Energimærket er gyldigt indtil..... 08-12-2026

Berører følgende BFE-numre/matrikelnumre  
BFE-nummer 3178737

### Kontaktoplysninger

Administrativ myndighed..... Energistyrelsen

Adresse..... Carsten Niebuhrs Gade 43, 1577 København **BY**  
Telefonnummer..... 33926700  
Email..... emo-info@ens.dk  
Web..... <https://ens.dk/ansvarsomraader/energimaerkning-af-bygninger>

---

## Tilstandsrapport

Findes der en tilstandsrapport for ejendommen?..... Ja, se bilag

En tilstandsrapport er resultatet af en bygningsgennemgang foretaget af en beskikket bygnings-sagkyndig. Tilstandsrapporten er en samlet skriftlig vurdering af en boligs synlige skader og tegn på skader.

Bemærk: Tilstandsrapporten er kun tilgængelig for ejer og/eller fuldmagtshaver.

---

## Tilstandsrapport

En tilstandsrapport er resultatet af en bygningsgennemgang foretaget af en beskikket bygnings-sagkyndig. Tilstandsrapporten er en samlet skriftlig vurdering af en boligs synlige skader og tegn på skader. Den bygnings-sagkyndige sammenligner boligen med andre boliger af samme type og alder - ikke et nyt hus. Udover tilstandsrapporten skal sælger for at anvende huseftersynsordningen have en autoriseret elinstallatørvirksomhed til at udarbejde en elinstallationsrapport med resultatet af en gennemgang af boligens elinstallationer. Se punktet Elinstallationsrapport. Huseftersynsordningen er frivillig, men en forudsætning for, at sælger kan undgå at hæfte for skjulte skader ved boligen, og at køber kan tegne en ejerskifteforsikring.

Oplysninger er indhentet d. 2. juni 2026

### Tilstandsrapport - 1245335

Løbenummer..... H-06-01612-0246

Dato for indberetning..... 22-05-2006

Tilstandsrapport..... Se bilag Tilstandsrapport\_3178737\_1245335

Berører følgende BFE-numre/matrikelnumre  
BFE-nummer 3178737

### Tilstandsrapport - 1612840

Løbenummer..... H655543

Tilstandsrapport..... Se bilag Tilstandsrapport\_3178737\_1612840

Berører følgende BFE-numre/matrikelnumre  
BFE-nummer 3178737

### Kontaktoplysninger

Administrativ myndighed..... Erhvervsstyrelsen

Adresse..... Esbjerg Brygge 30, 6700 Esbjerg

Telefonnummer..... 33732000

Email..... mo@erst.dk

Web..... <https://www.sik.dk/>

---

## Elinstallationsrapport

Findes der en elinstallationsrapport for ejendommen?..... Nej

En elinstallationsrapport er resultatet af en autoriseret elinstallatørvirksomheds gennemgang af bygningens elinstallationer under huseftersynsordningen. Rapporten giver en professionel og objektiv gennemgang af elinstallationernes tilstand.

Bemærk: Elinstallationsrapport er kun tilgængelig for ejer og/eller fuldmagtshaver.

## Elinstallationsrapport

En elinstallationsrapport indeholder resultatet af gennemgangen af bygningens el-installationer. Ved gennemgangen vurderes elinstallationernes funktionsdygtighed og hvorvidt de opfylder de krav, som var gældende, da de blev udført eller ændret. Udover elinstallationsrapporten skal sælger for at anvende huseftersynsordningen have en bygningssagkyndig til at udarbejde en tilstandsrapport med resultatet af en gennemgang af bygningernes synlige skader og tegn på skader. Se Tilstandsrapport. Huseftersynsordningen er frivillig, men er en forudsætning for at sælger kan undgå at hæfte for skjulte skader ved boligen, og for at køber kan tegne en ejerskifteforsikring.

### Kontaktoplysninger

Administrativ myndighed..... Erhvervsstyrelsen  
 Adresse..... Esbjerg Brygge 30, 6700 Esbjerg  
 Telefonnummer..... 33732000  
 Email..... mo@erst.dk  
 Web..... <https://www.sik.dk/>

## Byggesag

Er der igangværende byggesag for ejendommen?..... Nej

En byggesag vedrører nybyggeri, til/ombygning, ændret anvendelse eller nedrivning (hel eller delvis). Kommunen registrerer oplysninger om byggesagen i Bygnings- og Boligregistret (BBR), fx om byggeriets omfang, anmeldelse/ansøgning, tilladelser, påbegyndelse og fuldførelse. Visse byggesagstyper registreres ikke i BBR.

Bemærk: Visse byggesagstyper ikke registreres i BBR. Det kan f.eks. gælde byggesager vedr. tekniske anlæg (master, gylletanke m.v.) eller byggesager vedr. konstruktionsændringer i etageejendomme (gennembrudning af bærende vægge, udvendige altaner m.v.). Man skal også være opmærksom på, at byggesager, der ikke kræver ibrugtagningstilladelse, godt kan være afsluttet i BBR, selvom der stadig udestår nogle afsluttende dokumenter i sagen. Sådanne forhold vil ikke blive vist som verserende byggesag, men vil ofte være noteret på BBR-meddelelsen.

### Byggesag

En byggesag vedrører byggeri, herunder tilbygninger, væsentlige ombygninger, væsentlige anvendelsesændringer, lovliggørelse eller nedrivning (hel eller delvis). Et byggearbejde må ikke påbegyndes uden byggetilladelse fra kommunen, som er bygningsmyndighed. I mindre byggesager er der ikke krav om byggetilladelse, under forudsætning af, at bygningsreglementet overholdes. Med bygningsreglementet BR18, skal kommunerne ikke længere påse de tekniske krav for byggeriet i byggesagsbehandling, men der er fortsat krav om byggetilladelse. Den tekniske byggesagsbehandling for byggeri der er omfattet af certificeringsordningen dvs. mere komplekst byggeri i relation til konstruktioner og brand skal herefter dokumenteres af certificerede rådgivere. For andre tekniske krav i bygningsreglementet skal kommunerne gennemføre en efterfølgende stikprøvekontrol i den dokumentation, som indsendes i forbindelse med ibrugtagningstilladelsen.

### Kontaktoplysninger

Administrativ myndighed..... Kommunen

## Byggeskadeforsikring

Er der bygninger på ejendommen, som er dækket af byggeskadeforsikring?..... Nej

Siden 1. april 2008 har professionelle bygherrer været forpligtet til at tegne en byggeskadeforsikring i forbindelse med nybyggeri af private helårsboliger. Forsikringspligten gælder fra 1. juli 2012 i nogle tilfælde også, når der etableres nye boligenheder i eksisterende byggeri. Hvis ejendommen er omfattet af byggeskadeforsikring, vil der være en eftersynsrapport for hhv. 1-års og 5-års eftersyn.

Bemærk: Oplysninger vedr. byggeskadeforsikring er opdelt i oplysninger fra hhv. BBR og BSFS. Eventuelle eftersyns-, skades-, og bearbejdede eftersynsrapporter er kun tilgængelige for ejer og/eller fuldmagtshaver.

## Byggeskadeforsikring BBR

Her kan der ses detaljerede oplysninger vedr. en eventuel byggeskadeforsikring. Hvis der er byggeskadeforsikring for en bygning, vil eventuelle eftersynsrapporter kunne ses under "Byggeskadeforsikring BSFS". Byggeskadeforsikringsordningen gælder for alle.

Oplysninger er indhentet d. 2. juni 2026

### Bygning 1, Bygning 2

Er det registreret i BBR, at bygningen er dækket af byggeskadeforsikring?..... Nej

Berører følgende BFE-numre/matrikelnumre  
BFE-nummer 3178737

### Kontaktoplysninger

Administrativ myndighed..... Kommunen

## Byggeskadeforsikring BSFS

Her kan der ses eventuelle eftersynsrapporter for eftersyn, som er udført efter hhv. 1 år og 5 år, hvis der er byggeskadeforsikring for ejendommen. Eftersynsrapporterne vises dog kun for ejer eller fuldmagtshaver. Under "Byggeskadeforsikring BBR" kan der ses yderligere oplysninger vedr. forsikringen.

Oplysninger er indhentet d. 2. juni 2026

Er det registreret i BSFS, at der er byggeskadeforsikring for bygningen?..... Nej

Status..... Ingen byggeskadeforsikring registreret.

Berører følgende BFE-numre/matrikelnumre  
BFE-nummer 3178737

### Kontaktoplysninger

Administrativ myndighed..... Kommunen

## Olietanke

Er der registreret oplysninger om olietanke på ejendommen?..... Nej

Kommunen registrerer oplysninger om olietanke i Bygnings- og boligregisteret (BBR). Oplysningerne stammer typisk fra den af ejer eller bruger indsendte tankattest. Det bemærkes at olietankens registrering i BBR ikke i sig selv er en garanti for at tanken er lovlig. Der vises ikke oplysninger om tanke, der er fjernet fra ejendommen.

Bemærkning: Olietankens registrering i BBR er ikke i sig selv en garanti for at tanken er lovlig. Der vises ikke oplysninger om tanke, der er fjernet fra ejendommen

## Olietanke

For enhver olietank på en ejendom, skal der indberettes oplysninger til kommunen. Dette gælder uanset om tanken/tankene er i brug eller om de er sløjfede. Når en olietank sløjfes, kan den enten forblive på stedet eller fjernes. Der er fastsat regler om hvornår en olietank skal sløjfes, herunder sløjfningsterminer for forskellige typer af tanke samt regler for hvordan en olietank skal sløjfes.

Olietankene vil typisk være registreret med oplysning om fabrikations og etableringsår, en række tekniske data samt oplysning om evt. renovering og/eller sløjfning. Oplysningerne registreres i Bygnings- og boligregisteret (BBR) og stammer typisk fra den af ejer eller bruger indsendte tankattest. Det bemærkes at olietankens registrering i BBR ikke i sig selv er en garanti for at tanken er lovlig. Der vises ikke oplysninger om tanke, der er fjernet fra ejendommen. Andre detaljerede oplysninger om olietankene fremgår også i BBR-meddelelsen.

### Kontaktoplysninger

Administrativ myndighed..... Kommunen

## Fredede bygninger

Er der registreret fredede bygninger på ejendommen?..... Nej

Der er ca. 7.100 fredede bygninger i Danmark. Det er bygninger, som har væsentlig kulturhistorisk og/eller arkitektonisk værdi. Alle fredede bygninger er fredet både udvendigt og indvendigt, og der skal søges om tilladelse hos Slots- og Kulturstyrelsen til alle bygningsarbejder, som går ud over almindelig vedligeholdelse.

---

### Fredede bygninger

---

Der er ca. 7.100 fredede bygninger i Danmark. Størstedelen af dem er privatejede.

Ejeren af en fredet ejendom har pligt til at holde bygningen i forsvarlig stand. Det betyder, at fredningsværdierne skal opretholdes, og at taget, ydervæggene, dørene og vinduerne som minimum skal være tætte og i orden.

Alle fredede bygninger er fredet både ind- og udvendigt. Når en bygning er fredet skal der søges om tilladelse hos Slots- og Kulturstyrelsen til alle bygningsarbejder, der går ud over almindelig vedligeholdelse. Både små og store ændringer kræver tilladelse. Lige fra en tagomlægning eller flytning af en skillevæg, til opsætning af et skilt på facaden.

Undtaget er dog de typer af bygningsarbejder, som fremgår af "Underretningsbekendtgørelsen" nr. 1588 af 28. juni 2021.

Der ydes ikke erstatning i forbindelse med bygningsfredning, men fredede bygninger er omfattet af flere direkte og indirekte støtteordninger.

Registreringen af de fredede bygninger er Slots- og Kulturstyrelsens ansvar, og den finder sted i henhold til lov om bygningsfredning og bevaring af bygninger samt bymiljøer.

### Kontaktoplysninger

Administrativ myndighed..... Slots- og Kulturstyrelsen

Adresse..... Hammerichsgade 14, DK-1611, 1611 København

Telefonnummer..... 33954200

Email..... post@slks.dk

Web..... <http://slks.dk>

---

## Bevaringsværdi

Er der angivet en bevaringsværdi for ejendommen?..... Nej

I Slots- og Kulturstyrelsens register "Fredede og Bevaringsværdige Bygninger" (FBB) er der p.t. knap 360.000 bygninger, hvis bevaringsværdi er blevet vurderet på baggrund af arkitektur, kulturhistorie, miljømæssig påvirkning, originalitet og tilstand. Vurderingen gælder alene bygningernes ydre.

En del af disse bygninger er udpeget som bevaringsværdige i kommuneplanen eller i en lokalplan efter planlovens og bygningsfredningslovens regler. Det betyder, at der vil være begrænsninger på mulighederne for at rive bygningen ned (kommuneplanen) og evt. også på mulighederne for at ændre bygningens ydre (lokalplan).

Bemærk: Hvis en bygning har en "Bevaringsværdi", er det ikke automatisk ensbetydende med, at den er udpeget som "Bevaringsværdig". Kontakt kommunen for at finde ud af om bygningen er udpeget som bevaringsværdig

---

### Bevaringsværdi

---

I Slots- og Kulturstyrelsens register "Fredede og Bevaringsværdige Bygninger" (FBB) er der p.t. knap 360.000 bygninger, hvis bevaringsværdi er blevet vurderet på baggrund af arkitektur, kulturhistorie, miljømæssig påvirkning, originalitet og tilstand. Hvert af disse forhold vurderes på en skala fra 1-9 og sammenfattes til en samlet bevaringsværdi for bygningen. Vurderingen af bevaringsværdien bygger på et helhedsindtryk af bygningens kvalitet og tilstand. Værdierne 1-3 regnes for en høj værdi, 4-6 for middel værdi og 7-9 for lav værdi. Når der sker ændringer med bygningen, kan karaktererne ændre sig, og der bliver muligvis behov for at korrigere bevaringsværdien.

En del af disse bygninger med bevaringsværdi er udpeget som bevaringsværdige i kommuneplanen eller i en lokalplan efter planlovens og bygningsfredningslovens regler. Det betyder, at der vil være begrænsninger på mulighederne for at rive bygningen ned (kommuneplanen) og evt. også på mulighederne for at

### Kontaktoplysninger

Administrativ myndighed..... Kommunen

---

## Flexboligtilladelse

Er der registreret flexboliger på ejendommen?..... Nej

En flexboligtilladelse udstedes af kommunen. En flexboligtilladelse giver ejeren af en helårsbolig mulighed for at benytte sin helårsbolig som ferie- og fritidsbolig, med ret til senere at vende tilbage til at benytte boligen til helårsbeboelse uden krav om landzonetilladelse.

---

## Flexboligtilladelse

Flexboliger er en mulighed for at tage eksisterende helårsboliger i brug som fritidsboliger og efterfølgende kunne genoptage anvendelse som helårsbolig.

Siden 2013 har kommunerne kunne tildøle en flexboligtilladelse gennem flexboligordningen, for at modvirke at flere huse står tomme og eksempelvis forfalder i landområdet, hvor befolkningstallet har været faldende. Som ejer eller som potentiel køber af en helårsbolig kan man derfor ansøge kommune om at benytte sin helårsbolig som ferie- og fritidsbolig, med ret til senere at vende tilbage at benytte boligen til helårsbeboelse uden krav om landzonetilladelse. Det er kun helårsboliger, der kan få flexboligstatus.

Oplysninger er indhentet d. 2. juni 2026

Er det noteret, at der er registreret flexboliger på bestemt fast ejendom?..... Nej

Berører følgende BFE-numrø/matrikelnumre  
BFE-nummer 3178737

### Kontaktoplysninger

Administrativ myndighed..... Kommunen

---



## EJENDOMS DATA RAPPORT

Grønlandssti 4, 9850  
Hirtshals

Rapport købt 02/06 2026  
Rapport færdig 04/06 2026

Den ved rapportbestillingen  
oplyste tvangsauktionsdato:  
12/08 2026

# Økonomi

36

## Ejendoms- og grundværdi

Hvad er ejendommens værdi ifølge den offentlige vurdering?..... 889.000 kr.

Ved vurderingen af en ejendom fastsættes den forventelige kontantværdi i fri handel for en ejendom af den pågældende kategori, under hensyn til alder, størrelse, beliggenhed og øvrige karakteristika. Vurderingen kan afvige fra en faktisk konstateret handelspris for ejendommen. Vurderingen foretages på grundlag af de priser i fri handel, der er konstateret for sammenlignelige ejendomme (reference ejendomme) og for den pågældende ejendom selv på vurderingstidspunktet. Vurderingen foretages også på baggrund af øvrige markedsindikatorer af væsentlig betydning for vurderingen. Ejendoms- og grundværdien danner grundlaget for de statslige og kommunale ejendomsskatter.

Bemærk: I Ejendomsdata rapporten vises kun de endelige vurderinger, være derfor opmærksom på, at dette kan afvige fra boligbeskatningsgrundlaget, som kan være på grundlag af foreløbige vurderinger. Fejl eller mangler i BBR-oplysninger har en stor betydning for beregning af ejendomsvurdering. Det er boligejerens ansvar at opdatere oplysningerne via. <https://ret.bbr.dk/>. Ydermere, skal man være opmærksom på ejendomsvurdering og kompensation i dødsbo. Hvis der findes en ny ejendomsvurdering af afdødes ejendom, kan den bruges i dødsboet. Læs mere på <https://www.vurderingsportalen.dk/ejebolig/ejendomsvurdering/emner-vejledninger-og-frister/ejendomsvurdering-og-kompensation-i-doedsbo>.

## Ejendoms- og grundværdi

Vurderingsstyrelsen fastsætter ejendoms- og grundværdi for alle ejendomme, der er omfattet af offentlig vurdering. Alle ejendomme har som udgangspunkt vurderingstermin hvert andet år; ejerboliger på nær særlige ejerboliger vurderes i lige år mens erhvervs-, landbrugs- og skovejendomme samt andels- og lejeboliger vurderes i ulige år. Dog kan en ejendom også vurderes i mellem-året, hvis der er sket væsentlige ændringer. Vurderingen af ejerboliger sker ud fra Ejendomsvurderingsloven, hvor ejendoms- og grundværdi overordnet fastsættes til den kontantværdi, som en ejendom forventelig kan opnå i fri handel, under hensyntagen til alder, størrelse, beliggenhed og øvrige karakteristika. Den fastsatte værdi er ikke den eksakte handelspris for en ejendom, men svarer til et gennemsnitligt prisniveau ved nyere salg af sammenlignelige ejendomme i nærområdet, justeret for særlige karakteristika ved den vurderede ejendom og omgivelserne. Ejendomsværdi er værdien af ejendommen som helhed, dvs. den samlede værdi af grundareal og de bygninger, der er opført på grundarealet. Ejendomsværdien ansættes ud fra ejendommens størrelse, fremtræden og prisforholdene på vurderingstidspunktet. Grundværdi er værdien af grunden i ubebygget stand (dog inklusive værdien af eventuelt byggemodningsarbejde) under forudsætning om, at grunden vil blive anvendt og udnyttet bedst muligt i økonomisk henseende. Ejendoms- og grundværdien danner grundlaget for de statslige og kommunale ejendomsskatter, som opkræves efter Ejendomsskatteloven.

Oplysninger er indhentet d. 2. juni 2026

Vurderingsår.....	2022 år
Dato for seneste vurdering eller ændring.....	01-01-2022
Ejendomsværdi.....	889.000 kr.
Grundværdi.....	181.000 kr.
Fradrag.....	0 kr.
Stuehus grundværdi.....	0 kr.
Stuehusværdi.....	0 kr.

## Kontaktoplysninger

Administrativ myndighed.....	Vurderingsstyrelsen
Adresse.....	Nykøbingvej 76, Bygning 45, 4990 Sakskøbing
Telefonnummer.....	72221616
Web.....	<a href="https://vurderingsportalen.dk/kontakt">https://vurderingsportalen.dk/kontakt</a>

## Ejendomsskat

Læs mere om de nye boligskatter på <https://www.vurderingsportalen.dk/ejerbolig/boligskat/nye-regler-fra-2024/>.

Bemærk: Indefrosne grundskyldstigninger og efterreguleringer vedr. grundskyld for årene indtil 2024, forfalden gæld til kommunen før 2024 og oplysninger om ejendomsbidrag kan pt. kun erhverves via <https://www.borger.dk/> eller ved henvendelse til kommunen. Beskatningsgrundlagene for ejendomsskatter kan både være på baggrund af en endelig og en foreløbig vurdering. Stigningsbegrænsning for grundskyld for 2024 og fremadrettet fremgår ikke af i Ejendomsdatarapporten.

## Ejendomsskat

Ejere af ejerboliger betaler som udgangspunkt to typer af ejendomsskat: Ejendomsværdiskat og grundskyld. Hvis ejendommen er kategoriseret som en landbrugs- eller skovejendom, og ejer benytter en bolig på grunden, skal der betales grundskyld – både for boligens grund, produktionsjorden og den øvrige jord (fx jord med andet erhvervsmæssigt formål) samt ejendomsværdiskat for helårsboligen (med bopæl) og/eller et sommerhus med tilhørende grund.

For erhvervsejendomme findes også to typer af ejendomsskatter; grundskyld og evt. dækningsafgift. Benytter ejer en bolig på grunden, betales endvidere ejendomsværdiskat heraf.

Ejendomsskatterne for alle ejendomskategorierne beregnes som udgangspunkt på baggrund af ejendoms- og grundværdi(er) iht. den seneste offentlige ejendomsvurdering fratrukket 20 % efter forsigtighedsprincippet, der dog ikke gælder ved produktionsjord. For nogle ejendomme beskattes med eventuel stigningsbegrænsning på grundskyld. Der kan tillige være individuelle fradrag i ejendomsskatterne, der bortfalder ved ejerskifte, herunder en eventuel skatterabat beregnet ved overgangen til nuværende beskatningsregler for 2024 og frem. Ejendomsskatterne bliver for størstedelen af ejendomme opkrævet via Forskudsopgørelsen/Årsopgørelsen. Juridiske ejere af ejendomme og andre særlige segmenter betaler i stedet/også ejendomsskatter over Skattekontoen.

Hvis ejendomsvurderingen for en ejerbolig – og dermed boligskatterne – stiger fra 2024, kan boligejere indefryse stigningerne med et lån med renter, som kan til- og fravælges via forskudsopgørelsen. Pensionister kan herudover optage et lån med renter til betaling af deres grundskyld.

Læs mere om:

de nye boligskatteregler på <https://www.vurderingsportalen.dk/ejerbolig/boligskat/nye-regler-fra-2024/>  
boligskat ved ejendomshandel på <https://www.vurderingsportalen.dk/ejerbolig/boligskat/koeb-og-salg/>  
indefrysningsslån på <https://www.vurderingsportalen.dk/ejerbolig/boligskat/indefrysningsslaan/>  
pensionistlån <https://www.vurderingsportalen.dk/ejerbolig/boligskat/pensionistlaan/>  
eller ejendomsskat for erhvervsejendomme herunder om moderniseret stigningsbegrænsning på <https://www.vurderingsportalen.dk/erhverv/beskatning/grundskyld/>

Hvis du har spørgsmål til ejendomsvurdering eller ejendomsskatter, skal du kontakte Vurderingsstyrelsen. Se kontaktoplysninger nedenfor.

Bemærk: Hvis vurderingstype er "Foreløbig", er den angivne beskatning forventeligt også, og beskatningen vil senere blive efterreguleret.

Oplysninger er indhentet d. 2. juni 2026

### Vurderingsejendom - Hjørring Kommune

BFE-nr.....	3178737
VurderingsejendomID.....	2232427
Vurderingsår.....	2025
Vurderingsoprettelsesdato.....	01-01-2025
Vurderingskategori.....	Ejerbolig til vurdering i lige aar
Vurderingsunderkategori.....	Ejendom til helaarsbeboelse i lige aar
Vurderingstype.....	Foreløbig
Indkomstår.....	2026

Berører følgende BFE-numre/matrikelnumre  
BFE-nummer 3178737

### Ejendomsværdiskat

Kan på nuværende tidspunkt kun fremsøges via forskudsopgørelsen.

Berører følgende BFE-numre/matrikelnumre  
BFE-nummer 3178737

**Grundskyld for grund, der ikke er land- og skovejendom - Hjørring Kommune**

Beskatningsgrundlag.....	134.400 kr.
Kommunepromille.....	16,5 ‰
Beløb.....	2.217,6 kr.
Berører følgende BFE-numre/matrikelnumre	
BFE-nummer 3178737	

**Kontaktoplysninger**

Administrativ myndighed.....	Vurderingsstyrelsen
Adresse.....	Ny Østergade 9-11, 4000 Roskilde
Telefonnummer.....	72221616
Web.....	<a href="https://vurderingsportalen.dk/kontakt">https://vurderingsportalen.dk/kontakt</a>

**Statslig indefrysning af stigning i grundskyld og ejendomsværdiskat**

Er der statslig indefrysning på ejendommen?..... Nej

Hvis boligejerens ejendomsværdiskat eller grundskyld stiger, er det muligt at låne til stigningen med et indefrysningsslån og/eller et tillægsslån. Lånet skal som hovedregel først tilbagebetales når lånet forfalder til betaling eksempelvis når ejendommen sælges.

Bemærk: Ejendomsdatarapporten indeholder kun statslige indefrysningsslån, som har panteret på ejendommen. Eventuelle tillægsslån bliver først en del af indefrysningssbeløbet i Ejendomsdatarapporten, når disse har fået panteret på ejendommen.

**Statslig indefrysning af stigning i grundskyld og ejendomsværdiskat**

Hvis ejendomsskatterne stiger, kan boligejere indefryse stigningen som et lån, der som hovedregel først skal tilbagebetales, når ejeren sælger sin ejendom. Indefrysningen sker hos staten på lånebetingelser.

Boligejer skal stille sikkerhed for betaling af lånet i form af en panteret på ejendommen. Sikkerheden opstår automatisk, når lånet stiftes, og pantet tinglyses ikke. Køber skal derfor være opmærksom på, at der kan være oprettet eventuelle indefrysningsslån.

Fra 2024 er det Skatteforvaltningen, der administrerer lånene, som kan til- og fravælges via ejers forskudsopgørelse. Lån, der er stiftet før 1. januar 2024, vil fortsat administreres af den kommune, hvor ejendommen er beliggende.

Ejendomsdatarapporten afspejler et øjebliksbillede. Vær opmærksom på, at indefrysningssbeløbet først fremgår af Ejendomsdatarapporten når lånet er beregnet og indlæst i lånesystemet – det sker i februar måned året efter indkomståret. Eksempelvis vil lån tilvalgt på forskudsopgørelsen for indkomståret 2025, først blive udstillet i Ejendomsdatarapporten fra og med februar 2026. Det vil derfor alene være allerede stiftede indefrysningsslån, som fremgår af Ejendomsdatarapporten frem til lånene er beregnet og indlæst i lånesystemet. Det er i stedet muligt at se indefrysningssbeløbet på sælgers forskudsopgørelse (for det forudgående indkomstår). Allerede stiftede lån kan ses på [boligskattelaan.skat.dk](http://boligskattelaan.skat.dk).

Hvis der er flere ejere, som har indefrysningssbeløb for ejendommen, vil disse fremgå som ét samlet beløb for ejendommen i Ejendomsdatarapporten. Den enkelte ejers samlede indefrysningssbeløb kan findes på [boligskattelaan.skat.dk](http://boligskattelaan.skat.dk).

Oplysninger er indhentet d. 2. juni 2026

BFE-nr.....	3178737
Samlet indefrysningssbeløb.....	0 kr
Berører følgende BFE-numre/matrikelnumre	
BFE-nummer 3178737	

**Kontaktoplysninger**

Administrativ myndighed.....	Vurderingsstyrelsen
------------------------------	---------------------

Adresse..... Ny Østergade 9-11, 4000 Roskilde  
Telefonnummer..... 72221616  
Web..... <https://vurderingsportalen.dk/kontakt>

---

## Huslejenævnsager

Er der registreret én eller flere huslejenævnsager eller ankenævnsager for ejendommen?.. Nej

I alle kommuner findes et huslejenævn, som afgør de tvister, der opstår imellem lejere og udlejere i private lejeboliger. Nævnet skal indberette sager til Nævnsdatabasen. Indberetningen omfatter sager, som modtages i nævnet den 1. september 2012 og senere. Der kan være tale om verserende og/eller afgjorte sager om fx om huslejens størrelse.

Bemærk: Databasen for Huslejenævnsager er pt. ikke fuldt opdateret for alle kommuners vedkommende. Se <https://www.huslejenaevn.dk/kommuneerklaeringer> for en liste over kommuner, der har bekræftet at have overført alle sager fra og med en angivet dato. Hvis kommunen fremgår af listen, er svaret i Ejendomsrapporten retvisende, jf. kommunens svar. Ellers anbefales det at kontakte kommunen for at få opdateret information.

---

## Huslejenævnsager

I alle kommuner findes et huslejenævn, som afgør de tvister, der opstår imellem lejere og udlejere i private lejeboliger. Nævnet skal indberette sager til databasen Huslejenævn.dk. Indberetningen omfatter sager, som modtages i nævnet den 1. september 2012 og senere. Der kan være tale om verserende og/eller afgjorte sager om fx huslejens størrelse. Huslejenævn.dk fungerer på den måde, at de store nævn indberetter principielle afgørelser til offentliggørelse, mens alle nævn indberetter overordnet data om afgørelser til statistisk brug.

### Kontaktoplysninger

Administrativ myndighed..... Kommunen  
Web..... <https://www.borger.dk/bolig-og-flytning/Lejebolig/beboerklagenaevn-og-huslejenaevn>

---



# EJENDOMS DATA RAPPORT

Grønlandssti 4, 9850  
Hirtshals

Rapport købt 02/06 2026  
Rapport færdig 04/06 2026

Den ved rapportbestillingen  
oplyste tvangsauktionsdato:  
12/08 2026

## Planer

40

### Zonestatus

Hvilken zonestatus er registreret for ejendommen?..... Byzone

Zonestatus kan være landzone, byzone eller sommerhusområde. Afhængig af zonestatus kan der være forskellige bestemmelser for anvendelse af ejendommen. I landzone skal der fx søges om landzonetilladelse ved større byggeri, mens der i byzone ofte er lokalplaner, der fastsætter regler om bebyggelse og anvendelse af arealer.

### Zonestatus

Landet er opdelt i 3 zoner: by- og landzoner og sommerhusområder. Der gælder forskellige regler alt afhængig af hvilken zone, der er tale om. Hvilke arealer, der er by- eller landzone og sommerhusområder fremgår af planlovens § 34.

Oplysninger er indhentet d. 2. juni 2026

Er matrikelnr. dækket af byzone?..... Ja

Er matrikelnr. dækket af sommerhusområde?..... Nej

Er matrikelnr. dækket af landzone?..... Nej

Berører følgende BFE-numre/matrikelnumre  
Matr. nr. 124aed Horne By, Hirtshals

### Kontaktoplysninger

Administrativ myndighed..... Kommunen

### Lokalplaner

Foreligger der lokalplaner eller lokalplanforslag for ejendommen?..... Nej

Grundejerne må ikke bygge nyt, ændre anvendelse osv. i strid med en lokalplan. Kommunalbestyrelsen kan – efter nabohøring – dispensere fra en lokalplan, hvis dispensationen ikke er i strid med principperne i planen.

Bemærk: Anvendelses- og delområdespecifikke oplysninger for lokalplaner kan læses i plandokumentet for lokalplanen.

### Lokalplaner, vedtagne

Lokalplaner indeholder detaljerede og bindende bestemmelser for, hvordan et bestemt, afgrænset område må benyttes eller et projekt konkret skal udføres

### Kontaktoplysninger

Administrativ myndighed..... Kommunen

### Lokalplaner, forslag

Se forklaring under "Lokalplaner, vedtagne"

### Kontaktoplysninger

Administrativ myndighed..... Kommunen

Er der givet en landzonetilladelse til ejendommen?..... Nej

En landzonetilladelse udstedes af kommunen. Den kræves som udgangspunkt for, at man i landzone må opføre nyt byggeri eller foretage udstykning eller ændring i anvendelsen af bestående bebyggelse og ubebyggede arealer.

---

## Landzonetilladelse

---

I landzonen kræver det som udgangspunkt en landzonetilladelse at:

- opføre nyt byggeri.
- foretage udstykning eller ændring i anvendelsen af bestående bebyggelse og ubebyggede arealer.

Kommunalbestyrelsen er myndighed på området, men før kommunalbestyrelsen giver en landzonetilladelse, skal naboerne have lejlighed til at udtale sig. Man kan klage over afgørelsen vedr. tilladelsen til Planklagenævnet. Bemærkning: enkelte matr.nr. kan have et overlap på 0%. Dette kan skyldes, at matrikelnummerets grænser er ændret og/eller justeret. Er du i tvivl om overlappet skal du kontakte kommunen.

### Kontaktoplysninger

Administrativ myndighed..... Kommunen

---

## Kommuneplaner

Foreligger der kommuneplaner eller kommuneplanforslag for ejendommen?..... Ja

Kommuneplanen omfatter en periode på 12 år og fastlægger de overordnede mål og retningslinjer for den enkelte kommunes udvikling. Den udgør rammen for udarbejdelse af lokalplaner og er grundlag for behandling af en række sager, herunder den konkrete administration i det åbne land og ansøgninger om byggetilladelse.

Bemærk: Anvendelsespecifikke oplysninger for kommuneplanrammer kan læses i plandokumentet for kommuneplanrammen.

---

### Kommuneplaner, vedtagne

---

Kommunerne skal efter planloven opretholde og vedligeholde kommuneplanen.

Kommuneplanen omfatter en periode på 12 år og fastlægger de overordnede mål og retningslinjer for den enkelte kommunes udvikling, både i byerne og i det åbne land. Kommunalbestyrelsen skal løbende revidere kommuneplanen.

Kommuneplanen udgør rammen for udarbejdelse af lokalplaner og er grundlag for behandling af en række sager, herunder den konkrete administration i det åbne land og ansøgninger om byggetilladelse.

Kommuneplaner har delvis retsvirkning, idet de fastsætter rammebestemmelserne for delområderne og som hovedregel angiver:

- arealets overordnede anvendelse
- bebyggelsesprocent
- bebyggelsens største højde
- og andre særlige hensyn -fx bygningsbevaringshensyn

Oplysninger er indhentet d. 2. juni 2026

### Plan - Hjørring Kommuneplan 2025

Planens navn..... Hjørring Kommuneplan 2025

Kommune..... Hjørring

Planstatus..... Vedtaget

Dato for vedtagelse af plan..... 26-11-2025

Dato for ikrafttrædelse af plan..... 28-11-2025

Link til plandokument..... [https://dokument.plandata.dk/11\\_11332350\\_1764238953996.pdf](https://dokument.plandata.dk/11_11332350_1764238953996.pdf)

Berører følgende BFE-numre/matrikelnumre

Matr. nr. 124aed Horne By, Hirtshals

### Kontaktoplysninger

---

## Kommuneplaner, forslag

---

Se forklaring under "Kommuneplaner, vedtagne"

### Kontaktoplysninger

Administrativ myndighed..... Kommunen

---

## Kommuneplanramme, vedtaget

---

Se forklaring under "Kommuneplaner, vedtagne"

Oplysninger er indhentet d. 2. juni 2026

### Plan - Boligområde, Østbyen, Hirtshals

Planens navn..... Boligområde, Østbyen, Hirtshals  
 Plannummer..... 202-R09  
 Kommuneplanid på den kommuneplan, rammen vedrører..... 11332350  
 Navn på plandistrikt..... Hirtshals bymidte  
 Planstatus..... Vedtaget  
 Dato for vedtagelse af plan..... 26-11-2025  
 Dato for ikrafttrædelse af plan..... 28-11-2025  
 Generel anvendelse..... Boligområde  
 Fremtidig planzone..... Byzone  
 Er det sandt, at bebyggelsesomfang ikke reguleres af planens bestemmelser?..... Nej  
 Maksimalt antal etager..... 1,5  
 Maksimal bygningshøjde..... 8,5 m  
 Notat om områdeanvendelsen..... Områdets anvendelse fastlægges til boligformål med åben-lav og tæt-lav bebyggelse. Etablering af en anden boligtype, end den der er karaktergivende for området, kræver en konkret vurdering af projektets indpasning i nærområdets skala, struktur og karaktertræk.  
 Link til plandokument..... [https://dokument.plandata.dk/11\\_11332350\\_1764238953996.pdf](https://dokument.plandata.dk/11_11332350_1764238953996.pdf)  
 Berører følgende BFE-numre/matrikelnumre  
 Matr. nr. 124æd Horne By, Hirtshals

### Kontaktoplysninger

Administrativ myndighed..... Kommunen

---

## Kommuneplanramme, forslag

---

Se forklaring under "Kommuneplaner, vedtagne"

### Kontaktoplysninger

Administrativ myndighed..... Kommunen

---

## Kommuneplanstrategi, vedtaget

---

Se forklaring under "Kommuneplaner, vedtagne"

Oplysninger er indhentet d. 2. juni 2026

### Plan - Det gælder fremtiden

Planens navn..... Det gælder fremtiden  
Kommune..... Hjørring<sup>43</sup>  
Planstatus..... Vedtaget  
Omfang af revision..... Delvis revision af områder eller planemner  
Dato for vedtagelse af plan..... 14-12-2004  
Dato for ikrafttrædelse af plan..... 21-12-2005  
Link til plandokument..... [https://dokument.plandata.dk/70\\_1005854\\_DRAFT\\_1160547712880.pdf](https://dokument.plandata.dk/70_1005854_DRAFT_1160547712880.pdf)  
Berører følgende BFE-numre/matrikelnumre  
Matr. nr. 124aed Horne By, Hirtshals

### Plan - Planstrategi 2007, Hjørring Kommune

Planens navn..... Planstrategi 2007, Hjørring Kommune  
Kommune..... Hjørring  
Planstatus..... Vedtaget  
Dato for vedtagelse af plan..... 18-12-2007  
Dato for ikrafttrædelse af plan..... 18-12-2007  
Link til plandokument..... [https://dokument.plandata.dk/70\\_1045434\\_APPROVED\\_1199959707830.pdf](https://dokument.plandata.dk/70_1045434_APPROVED_1199959707830.pdf)  
Berører følgende BFE-numre/matrikelnumre  
Matr. nr. 124aed Horne By, Hirtshals

### Plan - Udviklingsplan 2011

Planens navn..... Udviklingsplan 2011  
Plannummer..... 2011  
Kommune..... Hjørring  
Planstatus..... Vedtaget  
Omfang af revision..... Fuld revision  
Dato for vedtagelse af plan..... 25-04-2012  
Dato for ikrafttrædelse af plan..... 16-05-2012  
Link til plandokument..... [https://dokument.plandata.dk/70\\_1425528\\_APPROVED\\_1337153750290.pdf](https://dokument.plandata.dk/70_1425528_APPROVED_1337153750290.pdf)  
Berører følgende BFE-numre/matrikelnumre  
Matr. nr. 124aed Horne By, Hirtshals

### Plan - plus15 Plan og Udviklingsstrategi

Planens navn..... plus15 Plan og Udviklingsstrategi  
Plannummer..... 2015  
Kommune..... Hjørring  
Planstatus..... Vedtaget  
Omfang af revision..... Fuld revision  
Dato for vedtagelse af plan..... 25-06-2015  
Dato for ikrafttrædelse af plan..... 04-09-2015  
Link til plandokument..... [https://dokument.plandata.dk/70\\_2995021\\_1441282197128.pdf](https://dokument.plandata.dk/70_2995021_1441282197128.pdf)  
Berører følgende BFE-numre/matrikelnumre  
Matr. nr. 124aed Horne By, Hirtshals

### Plan - Tillæg til Hjørring Kommunes Plan- og Udviklingsstrategi 2015 "PLUS15" vedr. nye sommerhusområder i kystnærhedszonen

Planens navn.... Tillæg  
til Hjørring Kommunes Plan- og Udviklingsstrategi 2015 "PLUS15" vedr. nye sommerhusområder i kystnærhedszonen  
Plannummer..... 2017  
Kommune..... Hjørring  
Planstatus..... Vedtaget  
Omfang af revision..... Delvis revision af områder eller planemner  
Dato for vedtagelse af plan..... 20-09-2017

Dato for ikrafttrædelse af plan..... 26-09-2017<sup>174</sup>  
Link til plandokument..... [https://dokument.plandata.dk/70\\_3766524\\_1506423811560.pdf](https://dokument.plandata.dk/70_3766524_1506423811560.pdf)  
Berører følgende BFE-numre/matrikelnumre  
Matr. nr. 124aed Horne By, Hirtshals

### Plan - Horisont og Handlekraft

Planens navn..... Horisont og Handlekraft  
Plannummer..... 2019-2030  
Kommune..... Hjørring  
Planstatus..... Vedtaget  
Omfang af revision..... Fuld revision  
Dato for vedtagelse af plan..... 26-06-2019  
Dato for ikrafttrædelse af plan..... 04-07-2019  
Link til plandokument..... [https://dokument.plandata.dk/70\\_9601268\\_1562152500448.pdf](https://dokument.plandata.dk/70_9601268_1562152500448.pdf)  
Berører følgende BFE-numre/matrikelnumre  
Matr. nr. 124aed Horne By, Hirtshals

### Plan - Nyt sommerhusområde i kystnærhedszonen ved Løkken

Planens navn..... Nyt sommerhusområde i kystnærhedszonen ved Løkken  
Plannummer..... Tillæg, Planstrategi 2019-2030  
Kommune..... Hjørring  
Planstatus..... Vedtaget  
Omfang af revision..... Fuld revision  
Dato for vedtagelse af plan..... 26-06-2019  
Dato for ikrafttrædelse af plan..... 04-07-2019  
Link til plandokument..... [https://dokument.plandata.dk/70\\_9610686\\_1562152739630.pdf](https://dokument.plandata.dk/70_9610686_1562152739630.pdf)  
Berører følgende BFE-numre/matrikelnumre  
Matr. nr. 124aed Horne By, Hirtshals

### Plan - Horisont og Handlekraft

Planens navn..... Horisont og Handlekraft  
Kommune..... Hjørring  
Planstatus..... Vedtaget  
Omfang af revision..... Fuld revision  
Dato for vedtagelse af plan..... 14-12-2022  
Dato for ikrafttrædelse af plan..... 04-01-2023  
Link til plandokument..... [https://dokument.plandata.dk/70\\_11170731\\_1672749431446.pdf](https://dokument.plandata.dk/70_11170731_1672749431446.pdf)  
Berører følgende BFE-numre/matrikelnumre  
Matr. nr. 124aed Horne By, Hirtshals

### Kontaktoplysninger

Administrativ myndighed..... Kommunen

---

### Kommuneplanstrategi, forslag

Se forklaring under "Kommuneplaner, vedtagne"

### Kontaktoplysninger

Administrativ myndighed..... Kommunen

---

### Kommuneplantillæg, vedtaget

Se forklaring under "Kommuneplaner, vedtagne"

**Kontaktoplysninger**

Administrativ myndighed..... Kommunen

**Kommuneplantillæg, forslag**

Se forklaring under "Kommuneplaner, vedtagne

**Kontaktoplysninger**

Administrativ myndighed..... Kommunen

**Kommuneplantillæg, vvm, vedtaget**

Se forklaring under "Kommuneplaner, vedtagne

**Kontaktoplysninger**

Administrativ myndighed..... Kommunen

**Kommuneplantillæg, vvm, forslag**

Se forklaring under "Kommuneplaner, vedtagne

**Kontaktoplysninger**

Administrativ myndighed..... Kommunen

**Konsekvensområder for produktionserhverv**

Konsekvensområder for produktionserhverv er områder, hvor nærliggende produktionsvirksomheder kan påvirke omgivelserne med støj, lugt, støv og luftforurening. Det er vigtigt at være opmærksom på, at daglige aktiviteter i disse områder kan blive påvirket af disse gener, og at der kan være begrænsninger for anvendelsen af ejendomme beliggende i disse områder. Konsekvensområder har ikke umiddelbare konsekvenser for eksisterende lovlig anvendelse. Læs mere om konsekvensområder i den gældende kommuneplan/kommuneplantillæg.

Oplysninger er indhentet d. 2. juni 2026

Er ejendommen beliggende i et konsekvensområde for produktionserhverv?..... Nej

Berører følgende BFE-numre/matrikelnumre  
Matr. nr. 124aed Horne By, Hirtshals

**Kontaktoplysninger**

Administrativ myndighed..... Kommunen

**Konsekvensområder for tekniske anlæg**

Konsekvensområder for tekniske anlæg er områder, hvor nærliggende tekniske anlæg kan påvirke omgivelserne med støj, lugt, støv og luftforurening. Det er vigtigt at være opmærksom på, at daglige aktiviteter i disse områder kan blive påvirket af disse gener, og at der kan være begrænsninger for anvendelsen af ejendomme beliggende i disse områder. Konsekvensområder har ikke umiddelbare konsekvenser for eksisterende lovlig anvendelse. Læs mere om konsekvensområder i den gældende kommuneplan/kommuneplantillæg.

Oplysninger er indhentet d. 2. juni 2026

Er ejendommen beliggende i et konsekvensområde for tekniske anlæg?..... Nej

Berører følgende BFE-numre/matrikelnumre  
Matr. nr. 124aed Horne By, Hirtshals

**Kontaktoplysninger**

Administrativ myndighed..... Kommunen

**Transformationsområder**

Transformationsområder er områder som gradvist omdannes, fx fra industri til boligformål. Det er vigtigt at være opmærksom på, at daglige aktiviteter i disse områder kan blive påvirket af støj, støv, lugt eller andre former for gener. Læs mere om transformationsområder i den gældende kommuneplan/kommuneplantillæg.

Oplysninger er indhentet d. 2. juni 2026

Er ejendommen beliggende i et transformationsområde?..... Nej

Berører følgende BFE-numre/matrikelnumre  
Matr. nr. 124aed Horne By, Hirtshals

**Kontaktoplysninger**

Administrativ myndighed..... Kommunen

**Spildevandsplaner**

Er ejendommen beliggende indenfor en spildevandsplan?..... Ja

Kommunernes spildevandsplaner udarbejdes for at give en samlet oversigt over den eksisterende og planlagte spildevandshåndtering i de enkelte kommuner.

Bemærk: Kloaktyper omtalt i planer er ikke nødvendigvis den samme som de aktuelle afløbsforhold på ejendommen.

**Kloakopland, vedtaget**

Kloakopiande indeholder oplysninger om hvilken kloakeringsstatus ejendommene i et område har iht. kommunens planer og hvilken kloakeringsstatus de evt. planlægges at få i fremtiden. Vær opmærksom på at kloaktyper omtalt i planer ikke nødvendigvis er den samme som de aktuelle afløbsforhold på ejendommen.

Oplysninger er indhentet d. 2. juni 2026

**Kloakopland - HI-A10**

Er matrikelnummeret beliggende indenfor et kloakopland?..... Ja

Navn på område med kloakopland..... HI-A10

Eksisterende kloaktype for området..... Fælleskloakeret (spildevand og overfladevand løber i samme ledning)

Er der planlagt ændringer af kloakeringen i forhold til den eksisterende kloakering i det område, hvor ejendommen er beliggende?..... Ja

Planlagt kloaktype..... Separatkloakeret (spildevand og overfladevand løber i hver sin ledning)

Årstal for planlagt ændring af status..... 0

Årstal for planlagt ikrafttrædelse..... 0

Berører følgende BFE-numre/matrikelnumre  
Matr. nr. 124aed Horne By, Hirtshals

**Kontaktoplysninger**

Administrativ myndighed..... Kommunen

**Kloakopland, forslag**

Se forklaring under "Kloakopland, vedtagne"

Oplysninger er indhentet d. 2. juni 2026

Er matrikelnummeret beliggende indenfor et kloakopland?..... Nej

Berører følgende BFE-numre/matrikelnumre  
Matr. nr. 124aed Horne By, Hirtshals

### Kontaktoplysninger

Administrativ myndighed..... Kommunen

### Udtræden af spildevandsforsyning, vedtaget

Som udgangspunkt er der tilslutningspligt til offentlig spildevandsforsyning. Denne oplysning svarer på, om kommunen evt. er indstillet på at ophæve tilslutningsretten og -pligten til spildevandsforsyning helt eller delvist.

Oplysninger er indhentet d. 2. juni 2026

Er matrikelnummeret beliggende indenfor et område, hvor kommunalbestyrelsen er indstillet på at ophæve tilslutningsretten og -pligten til spildevandsforsyning helt eller delvist?..... Nej

Berører følgende BFE-numre/matrikelnumre  
Matr. nr. 124aed Horne By, Hirtshals

### Kontaktoplysninger

Administrativ myndighed..... Kommunen

### Udtræden af spildevandsforsyning, forslag

Se forklaring under "Udtræden af spildevandsforsyning, vedtagne".

Oplysninger er indhentet d. 2. juni 2026

Er matrikelnummeret beliggende indenfor et område, hvor kommunalbestyrelsen har stillet forslag om at kunne ophæve tilslutningsretten og -pligten til spildevandsforsyning helt eller delvist?..... Nej

Berører følgende BFE-numre/matrikelnumre  
Matr. nr. 124aed Horne By, Hirtshals

### Kontaktoplysninger

Administrativ myndighed..... Kommunen

### Renseklasse

Renseklasse viser, hvilken rensesklasse, der gælder i det område ejendommen ligger i og derved, hvilke renseskrav ejendommens spildevandsanlæg skal opfylde. Renseklassekravet er kun relevant for ejendomme, som ikke er tilsluttet det kommunale kloaknet.

Oplysninger er indhentet d. 2. juni 2026

Er matrikelnummeret beliggende indenfor et område, hvor der er udpeget rensesklasse?..... Nej

Berører følgende BFE-numre/matrikelnumre  
Matr. nr. 124aed Horne By, Hirtshals

### Kontaktoplysninger

Administrativ myndighed..... Kommunen

## Varmeplaner

Foreligger der varmeplaner for ejendommen?..... Nej

I kommunens varmeplan fastlægges områder, der forventes at blive fjernvarmeforsynet (kollektiv varmeforsyning), herunder en forventet tidshorizont herfor, samt områder, der fremover forventes individuelt forsynet med vedvarende energi (ingen kollektiv varmeforsyning).

### Varmeplaner

I varmeplanerne udpeger kommunerne i samarbejde med relevante lokale parter, de områder, hvor det vurderes hensigtsmæssigt at etablere fjernvarme, herunder en forventet tidshorizont herfor, samt områder, hvor potentialerne for fjernvarme – eller andre alternativer - skal afklares yderligere. Dermed adresserer planerne udviklingsmulighederne for fælles lokale og individuelle varmeløsninger i områder, der ikke står over for en fjernvarmeudbygning. De godkendte varmeplaner skal som minimum omfatte de områder i kommunen, der har status som gasforsynede, herunder også ejendomme i gasforsynede områder, som har et oliefy. Planen vil skulle realiseres ved konkrete projektforslag, som udmønter den samlede varmeplan.

### Kontaktoplysninger

Administrativ myndighed..... Kommunen

## Varmeforsyning

Er der mulighed for kollektiv varmeforsyning eller er der forsyningsforbud?..... Ja

Oplysningen angiver, hvilken forsyningsform, der er til rådighed for området. Det kan fx være naturgas eller fjernvarme. Desuden oplyses om eventuel tilslutningspligt/forblivelsespligt til en forsyningsform samt om eventuelle forbud mod visse opvarmningstyper (typisk el).

Bemærk, at oplysningen er opdelt i hhv. Forsyningsområde, Område med forsyningsforbud samt Område med tilslutningspligt.

Aktuel varmeforsyning kan ses af BBR meddelelsen.

### Forsyningsområde, vedtaget

Et forsyningsområde er et område, som af kommunalbestyrelsen er godkendt til kollektiv varmeforsyning, dvs. fjernvarme eller individuel naturgasforsyning (også kaldt: forsyningsform). Oplysningen angiver, hvilken forsyningsform, der er til rådighed for området. Hvis området ikke er udlagt til kollektiv varmeforsyning, har bygninger i området typisk individuelle opvarmingsformer, såsom oliefy eller varmepumpe.

Oplysninger er indhentet d. 2. juni 2026

Er matrikelnummeret beliggende i et forsyningsområde?..... Ja

Navn på forsyningsområde..... Hirtshals By

Forsyningsform..... Fjernvarme

Forsyningselskab..... HIRTSHALS FJERNVARME

Berører følgende BFE-numre/matrikelnumre

Matr. nr. 124æd Horne By, Hirtshals

### Kontaktoplysninger

Administrativ myndighed..... Kommunen

### Område med forsyningsforbud, vedtaget

Hvis det skønnes nødvendigt for gennemførelse af varmeplanlægningen, kan kommunen bestemme, at nærmere angivne opvarmningssystemer ikke må etableres i eksisterende eller ny bebyggelse inden for et afgrænset geografisk område. Sådanne forsyningsforbud foretages typisk i områder, der er eller vil blive udlagt til kollektiv varmforsyning. Kommunalbestyrelsen kan give dispensation fra forsyningsforbuddet. Evt. dispensationer fremgår ikke af denne registrering.

Oplysninger er indhentet d. 2. juni 2026

Er matriklen beliggende i et område med forsyningsforbud?..... Ja  
 Navn på område med forsyningsforbud..... Hirtshals By  
 Hvilke opvarmningsformer er der forbud mod?..... El  
 Link til plan..... <https://hjoerring.dk/media/15763/elforbud-hirtshals-kommune.pdf>  
 Berører følgende BFE-numre/matrikelnumre  
 Matr. nr. 124æd Horne By, Hirtshals

### Kontaktoplysninger

Administrativ myndighed..... Kommunen

---

### Område med tilslutningspligt, vedtaget

---

Kommunalbestyrelsen kunne før 1. januar 2019 enten via et tilslutningsprojekt, som er reguleret i varmforsyningsloven, eller en lokalplan, som er reguleret i planloven, pålægge tilslutnings- eller forblivelsespligt til den kollektive varmforsyning i området.

Oplysninger er indhentet d. 2. juni 2026

Er matriklen beliggende i et område med tilslutningspligt eller forblivelsespligt?..... Nej  
 Berører følgende BFE-numre/matrikelnumre  
 Matr. nr. 124æd Horne By, Hirtshals

### Kontaktoplysninger

Administrativ myndighed..... Kommunen

---

## Vejforsyning

Hvad er vejstatus for vejene i området omkring ejendommen?..... Se bilag

Der leveres kort for området omkring ejendommen. Kortet viser med farvemarkering de veje, som vejmyndigheden har registreret som værende hhv. offentlige, privat fællesveje eller private/almene veje. Status for veje uden farvemarkering er ikke oplyst. Kontakt kommunen for oplysninger om disse.

---

### Vejforsyning

---

Der leveres kort for området omkring ejendommen. Kortet viser med farvemarkering de veje, som vejmyndigheden har registreret som værende hhv. offentlige, privat fællesveje eller private/almene veje. Desuden vises en farvemarkering for offentlige veje der overvejes nedklassificeret. Status for veje uden farvemarkering er ikke oplyst. Kontakt kommunen for oplysninger om disse.

Oplysninger er indhentet d. 2. juni 2026

Kort over vejforsyning..... Se bilag Vejforsyningskort  
 Berører følgende BFE-numre/matrikelnumre  
 Matr. nr. 124æd Horne By, Hirtshals

### Kontaktoplysninger

Administrativ myndighed..... Vejdirektoratet  
Adresse..... Carsten Niebuhrs Gade 43, 5. sal, 1577 København V  
Telefonnummer..... 72443333  
Web..... <https://www.vejdirektoratet.dk/>

50

---

## Vejdirektoratets projekter

Er ejendommen beliggende nær Vejdirektoratets projekter?..... Nej

Der leveres kort for området omkring ejendommen. Kortet viser med farvemarkering om ejendommen er beliggende indenfor et vejforsyningsprojekt, som vejmyndigheden enten undersøger, planlægger eller er ved at anlægge. Eksisterer der ingen vejforsyningsprojekter nær ejendommen vil der ikke udarbejdes et bilag.

---

## Vejdirektoratets projekter

Der leveres kort for området omkring ejendommen. Kortet viser med farvemarkering om ejendommen er beliggende indenfor et af Vejdirektoratets projekter, som vejmyndigheden enten undersøger, planlægger eller er ved at anlægge. På kortet vil det fremgå hvilken anlægsfase som projektet befinder sig i. På kortet fremvises Vejdirektoratets projekter som en 150 meter buffer omkring projektets midterlinje. Det er vigtigt at gøre opmærksom på, at bufferen IKKE angiver projektets geometri eller udbredelse - det er alene en buffer, der kan bruges til at fremsøge info om, om en ejendom ligger i nærheden af et projekt.

### Kontaktoplysninger

Administrativ myndighed..... Vejdirektoratet  
Adresse..... Carsten Niebuhrs Gade 43, 5. sal, 1577 København V  
Telefonnummer..... 72443333  
Web..... <https://www.vejdirektoratet.dk/>

---

## Hovedstadsområdets transportkorridorer

Er ejendommen helt eller delvist beliggende indenfor hovedstadsområdets transportkorridorer?..... Nej

Transportkorridorerne i hovedstadsområdet er arealer, der er reserveret til fremtidige motorveje og baner m.m. De er en del af den overordnede fysiske planlægning og har hjemmel i planloven. Det betyder, at de respektive grundejere ikke får erstatning for de begrænsninger, de får pålagt i denne sammenhæng. Hovedstadsområdet omfatter i denne forbindelse kommunerne i Region Hovedstaden, bortset fra Bornholms Regionskommune, samt Greve, Køge, Lejre, Roskilde, Solrød og Stevn's kommuner.

---

## Hovedstadsområdets transportkorridorer

Transportkorridorerne i hovedstadsområdet er arealreservationer, der skal sikre, at fremtidige motorveje og baner m.m. kan placeres i mindst mulig konflikt med bymæssig bebyggelse. Transportkorridorerne betjener hele fingerbystrukturen trafikalt og energimæssigt, da de ligger strategisk nord-syd og øst-vest midt gennem hovedstadsområdet.

Hovedstadsområdet omfatter i denne forbindelse kommunerne i Region Hovedstaden, bortset fra Bornholms Regionskommune, samt Greve, Køge, Lejre, Roskilde, Solrød og Stevn's kommuner.

Arealreservationerne er først og fremmest tænkt som reservationer til fremtidige strækingsanlæg, som ikke er kendt eller besluttet detaljeret endnu.

Arealreservationerne rummer imidlertid også eksisterende motorvejsstrækninger, hvor de fungerer som en støjdæmpende afstandszone til støjfølsom bebyggelse, samt naturgas- og højspændingsledninger med sikkerhedszone omkring.

Transportkorridorerne er en del af den overordnede fysiske planlægning og har hjemmel i planloven.

Det betyder, at de respektive grundejere ikke får erstatning for de begrænsninger, de får pålagt i denne sammenhæng.

Kommunerne er forpligtet til at lade transportkorridorerne indgå som en landsplanmæssig interesse i kommune- og lokalplanlægning samt landzoneadministration.

Oplysninger er indhentet d. 2. juni 2026

Er matrikelnummeret helt eller delvist beliggende indenfor hovedstadsområdet transportkorridorer?..... Nej

Berører følgende BFE-numre/matrikelnumre

Matr. nr. 124aed Horne By, Hirtshals

### Kontaktoplysninger

Administrativ myndighed..... Erhvervsstyrelsen  
 Adresse..... Langelinie Alle 17, 2100 København Ø  
 Telefonnummer..... 35291000  
 Email..... planloven@erst.dk  
 Web..... <https://planinfo.dk/landsplanlaegning/fingerplanen>

## Landsplandirektiv "Baltic Pipe"

Er ejendommen helt eller delvist beliggende indenfor arealreservationen for Baltic Pipe?... Nej

Baltic Pipe er en ny gastransmissionsledning, der vil sikre forsyningsikkerheden for naturgas i Danmark. Desuden vil gastransmissionsledningen få forbindelse til gasfelter i Nordsøen og gastransmissionsnettet i Polen.

### Landsplandirektiv "Baltic Pipe"

Baltic Pipe er en ny gastransmissionsledning, der vil sikre forsyningsikkerheden for naturgas i Danmark. Desuden vil gastransmissionsledningen få forbindelse til gasfelter i Nordsøen og gastransmissionsnettet i Polen. Landsplandirektiv vil sikre plangrundlaget for landanlæggene for en ny gastransmissionsledning fra Jyllands vestkyst via Fyn til Faxe Bugt på Sjælland. Landsplandirektivet overtager den kommunale planlægning for øvrige anlæg, som er nødvendige for udnyttelsen af gasledningen. Det drejer sig om en kompressorstation ved Everdrup i Næstved Kommune og udvidelsen af den eksisterende modtagestation ved Nybro i Varde Kommune.

Oplysninger er indhentet d. 2. juni 2026

Er matrikelnummeret helt eller delvist beliggende indenfor arealreservationen til Baltic Pipe?..... Nej

Berører følgende BFE-numre/matrikelnumre

Matr. nr. 124aed Horne By, Hirtshals

### Kontaktoplysninger

Administrativ myndighed..... Plan- og Landdistriktsstyrelsen  
 Adresse..... Carsten Niebuhrs Gade 43, 1577 København V  
 Telefonnummer..... 33307010  
 Email..... plst@plst.dk  
 Web..... <https://plst.dk>

## Landsplandirektiv "Udviklingsområder"

Er ejendommen helt eller delvist beliggende indenfor et udviklingsområde?..... Nej

Inden for et udviklingsområde i kystnærhedszonen har en kommune mulighed for at inddrage nye arealer i byzone og planlægge for anlæg i landzone, uden en særlig planlægningsmæssig eller funktionel begrundelse for kystnær lokaliseringsreglen i planlovens § 5 a, stk. 1. nr. 1. I et udviklingsområde er landzonereglerne mere lempelige end i den øvrige kystnærhedszone.

Den moderniserede planlov giver kommunalbestyrelsen mulighed for at udpege udviklingsområder inden for kystnærhedszonen uden særlige landskabs-, natur- eller miljøinteresser. I udviklingsområderne får kommunerne større adgang til at planlægge for udvikling af byer og landsbyer samt give tilladelse til anlæg svarende til de generelle regler i landzone. Udpegningen af udviklingsområder i kystnærhedszonen er en ny mulighed for kommunalbestyrelserne til at fremme vækst og udvikling i de kystnære områder samtidig med at rammen for at sikre udvikling af sammenhængende naturområder styrkes. Udviklingsområder er områder inden for kystnærhedszonen uden særlige landskabs-, natur- eller miljøinteresser. Udviklingsområder vil som udgangspunkt ikke ligge helt ude ved kysten, men lidt inde i landet. Dog kan udviklingsområder åbne mulighed for udvikling af områder tæt ved kysten, hvor der ikke er særlige landskabs-, natur- og miljøinteresser, fx omkring byer og på små og mellemstore øer.

Oplysninger er indhentet d. 2. juni 2026

Er matrikelnummeret helt eller delvist beliggende indenfor et udviklingsområde?..... Nej

Berører følgende BFE-numre/matrikelnumre  
Matr. nr. 124æd Horne By, Hirtshals

### Kontaktoplysninger

Administrativ myndighed..... Kommunen

## Landsplandirektiv "Udviklingsområder 2021"

Inden for et udviklingsområde i kystnærhedszonen har en kommune mulighed for at inddrage nye arealer i byzone og planlægge for anlæg i landzone, uden en særlig planlægningsmæssig eller funktionel begrundelse for kystnær lokalisering efter reglen i planlovens § 5 a, stk. 1. nr. 1. I et udviklingsområde er landzonereglerne mere lempelige end i den øvrige kystnærhedszone.

Oplysninger er indhentet d. 2. juni 2026

Er matrikelnummeret helt eller delvist beliggende indenfor et udviklingsområde?..... Nej

Berører følgende BFE-numre/matrikelnumre  
Matr. nr. 124æd Horne By, Hirtshals

### Kontaktoplysninger

Administrativ myndighed..... Kommunen

## Råstofplaner

Er ejendommen beliggende i et råstofområde?..... Nej

En råstofplan skal omfatte en periode på mindst 12 år og Regionsrådet vurdere hvert 4. år om der er behov for justeringer eller revision af råstofplanen. Råstofplanen fastlægger, hvor der i regionen kan gives tilladelse til at indvinde naturgivne råstoffer – dvs. sand, grus, sten, kvartssand, ler, moler, plastisk ler, tørv og kalk.

Bemærk: Graveområder, interesseområder og arealer med anmeldte rettigheder skal som udgangspunkt friholdes for aktiviteter, som varigt kan forhindre eller besværliggøre senere råstofindvinding.

### Råstofplaner

Råstofplanen identificerer og fastlægger graveområder, interesseområder og arealer med anmeldte rettigheder. Graveområder er arealer der er reserveret til råstofindvinding hvorimod interesseområder er arealer hvor der er potentiale for fremtidig råstofudvinding. Graveområder, interesseområder og arealer med anmeldte rettigheder skal som udgangspunkt friholdes for aktiviteter, som varigt kan forhindre eller besværliggøre senere råstofindvinding.

### Kontaktoplysninger

Administrativ myndighed..... Regionen





## EJENDOMS DATA RAPPORT

Grønlandssti 4, 9850  
Hirtshals

Rapport købt 02/06 2026  
Rapport færdig 04/06 2026

Den ved rapportbestillingen  
oplyste tvangsauktionsdato:  
12/08 2026

# Spildevand og drikkevand

54

## Aktuelle afløbsforhold

Er der aktuelle afløbsforhold registreret for ejendommen?.....Ja

Her oplyses hvordan spildevand og regnvand bortledes fra ejendommen.

## Aktuelle afløbsforhold

For alle bebyggede ejendomme skal det oplyses, hvordan spildevand og regnvand bortledes. Der skelnes overordnet mellem om ejendommen er beliggende i eller udenfor et kloakeret område. Bebyggede ejendomme, der er beliggende i et kloakeret område kan indeles efter om ejendommen ligger i et område, hvor regnvand (overfladevandet fra tage og befæstede arealer) og spildevand (køkken, toilet og bad mv.) ledes til to separate rørsystemer eller om alt bortledes i ét og samme rørsystem. Bebyggede ejendomme, der er beliggende udenfor et kloakeret område eller er udtrådt af kloakfællesskab, kan indeles efter den måde spildevandet behandles. Du kan læse mere om registrering af afløbsforhold i BBR på <https://ki.bbr.dk/bbr-vejledning>.

Oplysninger er indhentet d. 2. juni 2026

## Matr. nr.: 124aed, Horne By, Hirtshals

Afløbsforhold..... Afløb til offentligt kloaksystem

Berører følgende BFE-numre/matrikelnumre  
BFE-nummer 3178737

## Kontaktoplysninger

Administrativ myndighed..... Kommunen

## Tilladelser vedr. spildevandsforhold på ejendommen

Er der registreret tilladelser vedr. spildevandsforhold på ejendommen?..... Nej

-

## Tilladelser vedr. spildevandsforhold på ejendommen

Hvis kommunen har givet tilladelser vedr. spildevandsforhold for ejendommen, vil de fremgå her.

## Kontaktoplysninger

Administrativ myndighed..... Kommunen

## Påbud vedr. spildevandsforhold på ejendommen

Er der registreret påbud vedr. spildevandsforhold på ejendommen?..... Nej

-

## Påbud vedr. spildevandsforhold på ejendommen

Hvis kommunen har givet påbud vedr. spildevandsforhold for ejendommen, vil de fremgå her.

**Kontaktoplysninger**

Administrativ myndighed..... Kommunen

**Medlemskab af spildevandsforsyning**

Er der registreret medlemskab af spildevandsforsyningsselskab på ejendommen?..... Nej

**Medlemskab af spildevandsforsyning**

Hvis kommunen har registreret medlemskab af spildevandsforsyning på ejendommen, vil det fremgå her

**Kontaktoplysninger**

Administrativ myndighed..... Kommunen

**Aktuel vandforsyning**

Er der aktuel vandforsyning registreret for ejendommen?..... Ja

Her oplyses hvilken form for vandforsyning ejendommen er tilkøbt, fx alment eller privat alment vandforsyningsanlæg.

**Aktuel vandforsyning**

Oplysningen viser hvilken form for vandforsyning en ejendom er tilkøbt, fx alment eller privat alment vandforsyningsanlæg, brønd, vandindvindingsanlæg (egen boring), ikke alment vandforsyningsanlæg eller blandet vandforsyning.

Oplysninger er indhentet d. 2. juni 2026

**Matr. nr.: 124aed, Horne By, Hirtshals**

Vandforsyning..... Alment vandforsyningsanlæg

Berører følgende BFE-numre/matrikelnumre  
BFE-nummer 3178737**Kontaktoplysninger**

Administrativ myndighed..... Kommunen

**Påbud/dispensationer/anbefalinger vedr. vandindvindingsanlæg/-boringer på ejendommen**

Findes der på ejendommen vandindvindingsanlæg/-boringer, hvortil der er udstedt påbud eller givet koge anbefaling?..... Nej

Kommunalbestyrelsen indberetter oplysninger af betydning for ejendomshandler med henblik på offentliggørelse og videregivelse af visse oplysninger på vandforsyningslovens område til den fælles offentlige database for geologi, grund- og drikkevand, Jupiter.

**Påbud/dispensationer/anbefalinger vedr. vandindvindingsanlæg/-boringer**

Kommunalbestyrelsen indberetter oplysninger af betydning for ejendomshandler med henblik på offentliggørelse og videregivelse af visse oplysninger på vandforsyningslovens område til den fælles offentlige database for geologi, grund- og drikkevand, Jupiter:

Påbud meddelt efter lovens § 62, stk. 1 om at det ikke-almene vandforsyningsanlæg skal ophøre midlertidigt eller for bestandigt eller om andre foranstaltninger, herunder at forbrugerne skal træffe sikkerhedsforanstaltninger. Kommunen har desuden mulighed for at indberette kogeanbefalinger.

Påbud meddelt efter lovens § 62, stk. 1 om dispensation til at fravige de i bilag 1 fastsatte kvalitetskrav for vandkvaliteten for ikke-almene anlæg.

Påbud efter lovens § 36 om at sløjfe en vandforsyningsbrønd eller en ikke-almene vandforsyningsboring.

Oplysninger er indhentet d. 2. juni 2026

Findes der vandindvindingsanlæg/-boringer på matrikelnummeret, hvortil der er udstedt påbud/dispensationer eller givet kogeanbefaling?..... Nej

Berører følgende BFE-numre/matrikelnumre  
Matr. nr. 124æd Horne By, Hirtshals

### Kontaktoplysninger

Administrativ myndighed..... Kommunen

## Grundvand - Drikkevandsinteresser

Er ejendommen beliggende i et område med drikkevandsinteresser?..... Nej

Oplysningen viser, om ejendommen er beliggende indenfor et drikkevandsområde. Afhængig af drikkevandsområdets kategorisering kan der være begrænsninger for anvendelse af arealerne på ejendommen.

## Grundvand - Drikkevandsinteresser

Oplysningen viser drikkevandsområder i kategorierne "Områder med Særlige Drikkevandsinteresser (OSD) og "Områder med Drikkevandsinteresser (OD). OSD-områderne er oprindeligt udpeget ud fra følgende 4 kriterier: 1. Det fremtidige drikkevandsbehov skal kunne dækkes af områderne. 2. Kvaliteten af grundvandet skal være den bedst mulige. 3. Den naturlige beskyttelse skal være den bedst mulige. 4. Den eksisterende indvindingsstruktur skal kunne bevares, samt byområder med et stort antal forureningskilder skal kunne udelades. Områder med drikkevandsinteresser (OD) er områder, hvor der findes grundvand af god kvalitet, der kan udnyttes til drikkevandsformål men som overvejende har lokal betydning for mindre vandværker og erhverv. Der har tidligere været en afgrænsning af Områder med Begrænsede Drikkevandsinteresser (OBD), men disse udpeges ikke længere.

Oplysninger er indhentet d. 2. juni 2026

Er matrikelnummeret beliggende i et område med drikkevandsinteresser?..... Nej

Berører følgende BFE-numre/matrikelnumre  
Matr. nr. 124æd Horne By, Hirtshals

### Kontaktoplysninger

Administrativ myndighed..... kommunen

## Grundvand - Følsomme indvindingsområder

Er ejendommen beliggende i et følsomt indvindingsområde?..... Nej

Oplysningen er etableret for at beskytte drikkevandet nitrat- og sprøjtemiddelfølsomme indvindingsområder. Hvis ejendommen er beliggende indenfor et følsomt indvindingsområde, kan der være begrænsninger for anvendelse af arealerne på ejendommen.

Følsomme indvindingsområder udpeges inden for Områder med Særlige Drikkevandsinteresser (OSD) og i indvindingsoplandet til almene vandforsyninger uden for OSD. Der udpeges to typer af følsomme indvindingsområder; Nitratfølsomme indvindingsområder (NFI) og Sprøjttemiddelfølsomme indvindingsområder (SFI).

Oplysninger er indhentet d. 2. juni 2026

Er matriklen beliggende i et følsomt indvindingsområde?..... Nej

Berører følgende BFE-numre/matrikelnumre  
Matr. nr. 124æd Horne By, Hirtshals

### Kontaktoplysninger

Administrativ myndighed..... Kommunen

---



## EJENDOMS DATA RAPPORT

Grønlandssti 4, 9850  
Hirtshals

Rapport købt 02/06 2026  
Rapport færdig 04/06 2026

Den ved rapportbestillingen  
oplyste tvangsauktionsdato:  
12/08 2026

# Jordforurening

58

## Jordforureningsattest

Findes der jordforureningsattest for ejendommen?..... Ja, se bilag

Danmarks Miljøportals jordforureningsattest viser oplysninger om jordforurening for matriklen. Attesterne dannes ud fra regionernes og kommunernes oplysninger om jordforurening.

## Jordforureningsattest

Danmarks Miljøportals jordforureningsattest viser oplysninger om jordforurening for matriklen. Attesterne dannes ud fra regionernes og kommunernes data om forureningskortlagte ejendomme og arealer omfattet af områdeklassificering.

Oplysninger er indhentet d. 2. juni 2026

Jordforureningsattest..... Se bilag Jordforureningsattest\_3178737

Berører følgende BFE-numre/matrikelnumre  
BFE-nummer 3178737

### Kontaktoplysninger

Administrativ myndighed..... Kommunen og regionen

## Kortlagt jordforurening

Er der kortlagt jordforurening for ejendommen?..... Nej

Kortlagt jordforurening kan være betegnet som kortlagt på hhv. vidensniveau 1 (V1) og/eller vidensniveau 2 (V2) i henhold til lov om forurenede jord. Oplysningen fremgår også af jordforureningsattesten.

## Kortlagt jordforurening - V1

Et areal betegnes som kortlagt på vidensniveau 1, hvis der er tilvejebragt en faktisk viden om aktiviteter på arealet eller aktiviteter på andre arealer, der kan have været kilde til jordforurening på arealet.

Oplysninger er indhentet d. 2. juni 2026

Er der kortlagt jordforurening af typen V1 for matrikelnummeret?..... Nej

Berører følgende BFE-numre/matrikelnumre  
Matr. nr. 124æd Horne By, Hirtshals

### Kontaktoplysninger

Administrativ myndighed..... Regionen (For Bornholm: Bornholms Regionskommune)

## Kortlagt jordforurening - V2

Et areal betegnes som kortlagt på vidensniveau 2, hvis der er tilvejebragt et dokumentationsgrundlag, der gør, at det med høj grad af sikkerhed kan lægges til grund, at der på arealet er en jordforurening af en sådan art og koncentration, at forureningen kan have skadelig virkning på mennesker og miljø.

Oplysninger er indhentet d. 2. juni 2026

Er der kortlagt jordforurening af typen V2 for matrikelnummeret?.....

Berører følgende BFE-numre/matrikelnumre  
Matr. nr. 124aed Horne By, Hirtshals

### Kontaktoplysninger

Administrativ myndighed..... Regionen (For Bornholm: Bornholms Regionskommune)

---

## Områdeklassificering

Er ejendommen beliggende i et område klassificeret som er lettere forurenet?..... Nej

Områdeklassificeringen inddeles i tre klasser; "Analysefrit område (Kategori 1)", "Analysefrit område (Kategori 2)" og "Område med krav om analyser". Byzoneområder klassificeres som udgangspunkt som lettere forurenet. Områdeklassificeringen er dog ikke nødvendigvis altid sammenfaldende med byzonen. Hvis ejendommen er omfattet af områdeklassificering, kan der være anmeldeligt ved større jordflytning.

---

## Områdeklassificering

Her oplyses det, om ejendommen ligger i et område, hvor jorden antages at være lettere forurenet. Hvis ejendommen er omfattet af lettere forurening, kan der være anmeldeligt ved større jordflytning.

### Kontaktoplysninger

Administrativ myndighed..... Kommunen

---

## Påbud iht. jordforureningsloven

Er der på ejendommen registreret påbud iht. jordforureningsloven i arealinformationssystemet (DAI)?..... Nej

Her kan du se, om kommunen har udstedt påbud på ejendommen efter reglerne i lov om forurenet jord. Der oplyses om påbud efter §§ 9(2), 10, 44(2), 48, 72a, jf. § 7, nr. 1 i bekendtgørelse om indberetning af jordforureningsdata.

---

## Påbud iht. jordforureningsloven

Her kan du se, om kommunen har udstedt påbud på ejendommen efter reglerne i lov om forurenet jord. Der oplyses om påbud efter §§ 9(2), 10, 44(2), 48, 72a, jf. § 7, stk. 1 i bekendtgørelse om indberetning af jordforureningsdata.

Oplysninger er indhentet d. 2. juni 2026

Er der på matrikelnummeret registreret påbud iht. jordforureningsloven i arealinformationssystemet (DAI)?.... Nej

Berører følgende BFE-numre/matrikelnumre  
Matr. nr. 124aed Horne By, Hirtshals

### Kontaktoplysninger

Administrativ myndighed..... Kommunen

---



## EJENDOMS DATA RAPPORT

Grønlandssti 4, 9850  
Hirtshals

Rapport købt 02/06 2026  
Rapport færdig 04/06 2026

Den ved rapportbestillingen  
oplyste tvangsauktionsdato:  
12/08 2026

## Fredskov

Er ejendommen pålagt fredskovspligt?..... Nej

Når en skov er fredskovspligtig, betyder det, at den, der ejer skovarealet, til enhver tid har pligt til at anvende det til skovbrugsformål. Med fredskovspligten følger desuden en række regler, der tilsammen sikrer den langsigtede skovdyrkning.

---

## Fredskov

Når en skov er fredskovspligtig, betyder det, at den, der ejer skovarealet, til enhver tid har pligt til at drive arealet efter skovlovens regler om bæredygtig drift. Med fredskovspligten følger desuden en række regler, der tilsammen sikrer den langsigtede skovdyrkning.

Oplysninger er indhentet d. 2. juni 2026

Er matrikelnummeret pålagt fredskovpligt?..... Nej

Matrikelnummer..... 124aed

Ejerlav..... Horne By, Hirtshals

Berører følgende BFE-numre/matrikelnumre  
BFE-nummer 3178737

### Kontaktoplysninger

Administrativ myndighed..... Miljøstyrelsen

Adresse..... Tolderlundsvej 5, 5000 Odense C

Telefonnummer..... 72544000

Email..... mst@mst.dk

Web..... <https://mst.dk/>

---

## Majoratsskov

Er der noteret majoratsskov på ejendommen?..... Nej

Majoratsskov er i følge skovloven arealer, der skal holdes under én ejer. Skovmyndigheden (miljøstyrelsens lokale enhed) kan give tilladelse til at ophæve majoratsskov noteringen på hele eller dele af skoven.

---

## Majoratsskov

Majoratsskov er i følge skovloven arealer, der skal holdes under én ejer. Miljø- og fødevarerministeren kan give tilladelse til at ophæve noteringen som majoratsskov på hele eller dele af skoven.

Oplysninger er indhentet d. 2. juni 2026

### 124aed, Horne By, Hirtshals

Er der noteret majoratsskov for matrikelnummeret?..... Nej

Matrikelnummer..... 124aed

Berører følgende BFE-numre/matrikelnumre  
BFE-nummer 3178737

### Kontaktoplysninger

Administrativ myndighed..... Miljøstyrelsen  
Adresse..... Tolderlundsvej 5, 5000 Odense C  
Telefonnummer..... 72544000  
Email..... mst@mst.dk  
Web..... <https://mst.dk/>

---

## Beskyttet natur

Er der beskyttede naturtyper eller beskyttede vandløb på ejendommen?..... Nej

Beskyttet natur kan være beskyttede naturtyper eller vandløb jf. naturbeskyttelsesloven § 3. Hvis ejendommen er beliggende indenfor et område med beskyttet natur, kan der være begrænsninger for anvendelse af arealerne på ejendommen.

Bemærk, at oplysningen er opdelt i hhv. "Beskyttede naturtyper" og "Beskyttede vandløb".

---

## Beskyttede naturtyper

Vejledende registrering af naturtyper, som er beskyttet efter naturbeskyttelseslovens § 3.

Disse er:

Søer og vandhuller med et areal på mindst 100 m<sup>2</sup>

Moser, enge, strandenge, strandsumpe, heder og overdrev med et areal på mindst 2500 m<sup>2</sup>

"Mosaikker" af ovennævnte naturtyper med et areal på mindst 2500 m<sup>2</sup>

Visse udpegede vandløb & alle moser i f. m. beskyttede vandhuller, søer eller vandløb.

Beskyttelsen gælder uanset om der er en eller flere ejere. Tilstandsændring af beskyttet natur kræver tilladelse (dispensation).

Et beskyttet areal kan i årenes løb ændre sig så meget, at det ikke længere er beskyttet. Omvendt kan et areal som i dag ikke er beskyttet, ændre sig, så det bliver det.

Det er de faktiske forhold på arealet (størrelse, botanik, omlægningshyppighed m. m.) der afgør, om det er beskyttet eller ej. Registreringen er derfor vejledende.

Hvorvidt et areal er beskyttet eller ej, vil i tvivlstilfælde blive afgjort ved en besigtigelse og vurdering af arealet.

Oplysninger er indhentet d. 2. juni 2026

Er der beskyttede naturtyper på matriklen?..... Nej

Berører følgende BFE-numre/matrikelnumre

Matr. nr. 124æd Horne By, Hirtshals

### Kontaktoplysninger

Administrativ myndighed..... Kommunen

---

## Beskyttede vandløb

Oplysningen indeholder registreringer af de vandløb, som er beskyttet efter naturbeskyttelseslovens § 3.

Et vandløb er kun beskyttet, hvis det er udpeget som beskyttet.

Tilstandsændring af beskyttet natur kræver kommunens dispensation.

Oplysninger er indhentet d. 2. juni 2026

Er der beskyttede vandløb på matriklen?..... Nej

Berører følgende BFE-numre/matrikelnumre

Matr. nr. 124æd Horne By, Hirtshals

### Kontaktoplysninger

Administrativ myndighed..... Kommunen

---

Er der arealer, der er udpeget som internationalt naturbeskyttelsesområde på ejendommen?..... Nej

Internationale beskyttelsesområder er opdelt i hhv. Ramsarområder, Fuglebeskyttelsesområder og Habitatområder. Hvis ejendommen er beliggende indenfor et område med internationale beskyttelsesområder, kan der være begrænsninger for anvendelse af arealerne på ejendommen.

Internationale naturbeskyttelsesområder består af hhv. Fuglebeskyttelsesområder, Habitatområder samt Ramsarområder.

---

### Fuglebeskyttelsesområder

---

Levestederne for mange fuglearter forringes eller er direkte truede. Fuglebeskyttelsesområder er med til at opretholde og sikre levestederne. I Danmark er områderne især vigtige for mange vandfugle. Hvis ejendommen er beliggende indenfor et fuglebeskyttelsesområde, kan der være begrænsninger for anvendelse af arealerne på ejendommen.

Oplysninger er indhentet d. 2. juni 2026

Er der fuglebeskyttelsesområde på matriklen?..... Nej

Berører følgende BFE-numre/matrikelnumre  
Matr. nr. 124æd Horne By, Hirtshals

### Kontaktoplysninger

Administrativ myndighed..... Miljøministeriet  
Adresse..... Frederiksholms Kanal 26, 1220 København K  
Telefonnummer..... 38142142  
Email..... mim@mim.dk  
Web..... <https://mim.dk/>

---

### Habitatområder

---

Danmark har 261 habitatområder. Hvert område er udpeget dels for at beskytte dels for at genoprette en gunstig bevaringsstatus for bestemte naturtyper og arter af dyr og planter.

Oplysninger er indhentet d. 2. juni 2026

Er der habitatområde på matriklen?..... Nej

Berører følgende BFE-numre/matrikelnumre  
Matr. nr. 124æd Horne By, Hirtshals

### Kontaktoplysninger

Administrativ myndighed..... Miljøministeriet  
Adresse..... Frederiksholms Kanal 26, 1220 København K  
Telefonnummer..... 38142142  
Email..... mim@mim.dk  
Web..... <https://mim.dk/>

---

### Ramsarområder

---

Danmark har 27 ramsarområder, der er vådområder med særlig betydning for fugle. Hvis ejendommen er beliggende indenfor et ramsarområde, kan der være begrænsninger for anvendelse af arealerne på ejendommen.

Oplysninger er indhentet d. 2. juni 2026

Er matriklen beliggende i et ramsarområde?..... Nej

Berører følgende BFE-numre/matrikelnumre  
Matr. nr. 124æd Horne By, Hirtshals

### Kontaktoplysninger

Administrativ myndighed..... Miljøministeriet  
Adresse..... Frederiksholms Kanal 26, 1220 København K  
Telefonnummer..... 38142142  
Email..... mim@min.dk  
Web..... <https://mim.dk/>

## Landbrugspligt

Er ejendommen pålagt landbrugspligt?..... Nej

Der er som udgangspunkt landbrugspligt på alle ejendomme, der er over 2 ha (20.000 m<sup>2</sup>). Når en ejendom er noteret med landbrugspligt, er den omfattet af landbrugslovens regler. Det betyder, at der gælder særlige regler for disse ejendomme f.eks. ved køb og salg. Der er ikke noget krav om, at en ejendom med landbrugspligt skal anvendes til landbrug eller lignende.

### Landbrugspligt

Der er som udgangspunkt landbrugspligt på alle ejendomme, der er over 2 ha (20.000 m<sup>2</sup>). Når en ejendom er noteret med landbrugspligt, er den omfattet af landbrugslovens regler. Det betyder, at der gælder særlige regler for disse ejendomme f.eks. ved køb og salg.

Oplysninger er indhentet d. 2. juni 2026

Er det noteret, at bestemt fast ejendom er pålagt landbrugspligt?..... Nej

Berører følgende BFE-numre/matrikelnumre  
BFE-nummer 3178737

### Kontaktoplysninger

Administrativ myndighed..... Landbrugsstyrelsen  
Adresse..... Nyropsgade 30, 1780 København V  
Telefonnummer..... 33958000  
Email..... [landbrugsloven@lst.dk](mailto:landbrugsloven@lst.dk)  
Web..... <https://lst.dk/>



## Fredede fortidsminder og fortidsmindebeskyttelseslinjer

Er der registreret fredede fortidsminder/fortidsmindebeskyttelseslinjer på ejendommen?.. Nej

Vedr. fredningsstatus: A = Fredet før 1937. B = Fredet 1937 eller senere. C = Ikke fredningsværdig 1937-56. D = Ikke fredet eller aflyst før 2009. U = -

### Fredede fortidsminder

Der findes mere end 33.000 fredede fortidsminder i Danmark. Langt størstedelen af dem er gravhøje, men der eksisterer også fortidsminder, som ikke umiddelbart er synlige for det blotte øje: Kækkenmøddinger, vigtige oldtidsbopladser, jorddækkede ruiner af bygninger og veje m.m.

Ifølge museumsloven må man ikke foretage ændringer af fredede fortidsminder. En ændring kan beskrives som alle fysiske indgreb i selve fortidsmindet. Det vil sige, at ingen tiltag, der indebærer en påvirkning af fortidsmindets indhold og overflade, er tilladt.

Mange fredede fortidsminder er tinglyst på en given ejendom og vil derfor fremgå af ejendommens papirer. Et fortidsminde skal dog ikke være tinglyst for at være fredet. En del fortidsminder er alene pga. deres synlighed i landskabet fredet, uanset om de er registreret af Slots- og Kulturstyrelsen. Andre typer af fortidsminder vil først være fredet, når ejer har fået meddelelse herom fra Slots- og Kulturstyrelsen.

Lovgivningen er i udgangspunktet restriktiv, og for at opnå dispensation skal ændringen kunne betragtes som et særligt tilfælde. I disse tilfælde er det Fortidsmindeenheden i Center for Kulturarv, Slots- og Kulturstyrelsen, der har bemyndigelse til at dispensere fra beskyttelsen og give tilladelse til ændringer.

Oplysninger er indhentet d. 2. juni 2026

Er der registreret fredede fortidsminder på matrikelnummeret?..... Nej

Berører følgende BFE-numre/matrikelnumre  
Matr. nr. 124aed Horne By, Hirtshals

### Kontaktoplysninger

Administrativ myndighed..... Slots- og Kulturstyrelsen  
Adresse..... Hammerichsgade 14, 1611 København V  
Telefonnummer..... 33954200  
Email..... post@slks.dk  
Web..... <https://slks.dk/>

### Fortidsmindebeskyttelseslinjer

Der findes mere end 33.000 fredede fortidsminder i Danmark. Fortidsminder kan være mere end tusinde år gamle og udgøres typisk af gravhøje, men også vigtige oldtidsbopladser, mindesmærker samt sten- og jorddiger kan være fredet. Ifølge Naturbeskyttelsesloven er der fastlagt en beskyttelseslinje på 100 meter omkring flere synlige fredede fortidsminder. Denne beskyttelseslinje indebærer, at der ikke må foretages ændringer fra fortidsmindets ydergrænse og 100 m ud uden tilladelse. Det er derfor ikke tilladt at lave ændringer i terrænet eller at placere bebyggelse såsom bygninger, campingvogne, skure, eller lignende indenfor beskyttelseszonen. Forbuddet omfatter også midlertidige ændringerne. Undtaget er dog landbrugsmæssig drift, bortset fra tilplantning af eksempelvis juletræer, frugttræer og lign.

Linjens placering fremgår af et vejledende kort, der er offentligt tilgængelige på Miljøportalen [www.miljoeportalen.dk](http://www.miljoeportalen.dk)

Fortidsmindebeskyttelseslinjen forvaltes af landets 98 kommuner og de kan i særlige tilfælde give dispensation til ændringer indenfor beskyttelseslinjen. Slots- og Kulturstyrelsen, de kulturhistoriske museer, interesseorganisationer m.fl. er klageberettiget og kan indbringe afgørelsen for Miljø- og Fødevarerklagenævnet.

Oplysninger er indhentet d. 2. juni 2026

Er der registreret fortidsmindebeskyttelseslinjer på matrikelnummeret?..... Nej

### Kontaktoplysninger

Administrativ myndighed..... Kommunen

---

## Beskyttede sten- og jorddiger

Er der beskyttede sten- eller jorddiger på ejendommen?..... Nej

Oplysningen omfatter sten- og jorddiger, som er beskyttet mod tilstandsændringer, jf. museumsloven.  
Oplysningen er vejledende og må derfor ikke anvendes til at afgøre, om der er beskyttede diger i et område.

Bemærk: Oplysningen er vejledende og må derfor ikke anvendes til at afgøre, om der er beskyttede diger i et område.

---

### Beskyttede sten- og jorddiger

Oplysningen omfatter sten- og jorddiger, som er beskyttet mod tilstandsændringer, jf. museumsloven.  
Beskyttelsen gælder kun diger i landzonen og diger, der ligger i grænsen mellem landzone og by-/sommerhuszone. Oplysningen er vejledende og må derfor ikke anvendes til at afgøre, om der er beskyttede diger i et område.

Oplysninger er indhentet d. 2. juni 2026

Er der beskyttede sten- eller jorddiger på matriklen?..... Nej

Berører følgende BFE-numre/matrikelnumre  
Matr. nr. 124æd Horne By, Hirtshals

### Kontaktoplysninger

Administrativ myndighed..... Kommunen

---

## Skovbyggelinjer

Er ejendommen beliggende indenfor en skovbyggelinje?..... Nej

Skovbyggelinjen er en zone på 300 m omkring skove. Skovbyggelinjen gælder for alle offentlige skove og for private skove med et sammenhængende areal på mindst 20 ha. Inden for byggelinjen er der forbud mod at bygge.

Bemærk: Byggelinjen kan enten være registreret som gældende eller ophævet.

---

### Skovbyggelinje

Skovbyggelinjen er en bufferzone på 300 m omkring skove. Skovbyggelinjen gælder for alle offentlige skove og for private skove med et sammenhængende areal på mindst 20 ha. Indenfor byggelinjen er der forbud mod at bygge.  
Byggelinjen kan enten være registreret som gældende eller ophævet.

Oplysninger er indhentet d. 2. juni 2026

Er matriklen beliggende indenfor en skovbyggelinje?..... Nej

Berører følgende BFE-numre/matrikelnumre  
Matr. nr. 124æd Horne By, Hirtshals

### Kontaktoplysninger

Administrativ myndighed..... kommunen

## Sø- og åbeskyttelseslinjer

Er ejendommen beliggende indenfor en sø- eller åbeskyttelseslinje?..... Nej

Sø- og åbeskyttelseslinjen har til formål at sikre søer og åer som værdifulde landskabselementer og som levesteder for dyre- og planteliv forløber der en sø- eller åbeskyttelseslinje på 150 m fra visse søer og vandløb. Inden for beskyttelseslinjen er der generelt forbud mod ændringer, dvs. at der ikke må placeres bebyggelse, foretages ændringer i terrænet, beplantningen o.l.

Bemærk, at oplysningen er opdelt i hhv. Søbeskyttelseslinjer og Åbeskyttelseslinjer.

---

### Søbeskyttelseslinje

Søbeskyttelseslinjen har til formål at sikre søer som værdifulde landskabselementer og som levesteder og spredningskorridorer for plante- og dyreliv. Indenfor beskyttelseslinjen er der generelt forbud mod ændringer, d.v.s. der må ikke placeres bebyggelse, foretages ændringer i terrænet, beplantningen o.l.

Oplysninger er indhentet d. 2. juni 2026

Er matriklen beliggende indenfor en søbeskyttelseslinje?..... Nej

Berører følgende BFE-numre/matrikelnumre  
Matr. nr. 124aed Horne By, Hirtshals

#### Kontaktoplysninger

Administrativ myndighed..... Kommunen

---

### Åbeskyttelseslinje

Åbeskyttelseslinjen har til formål at sikre åer som værdifulde landskabselementer og som levesteder og spredningskorridorer for plante- og dyreliv. Der er indenfor beskyttelseslinjen tale om et generelt forbud mod ændringer.

Oplysninger er indhentet d. 2. juni 2026

Er matriklen beliggende indenfor en åbeskyttelseslinje?..... Nej

Berører følgende BFE-numre/matrikelnumre  
Matr. nr. 124aed Horne By, Hirtshals

#### Kontaktoplysninger

Administrativ myndighed..... Kommunen

---

## Kirkebyggelinjer

Er ejendommen beliggende indenfor en kirkebyggelinje?..... Nej

Kirkebyggelinjen er en 300 m beskyttelseszone målt fra kirkebygningen. Den skal sikre, at der ikke opføres bebyggelse over 8,5 m, som virker skæmmende på kirken.

---

### Kirkebyggelinjer

Kirkebyggelinjen er en 300 m beskyttelseszone målt fra kirkebygningen. Linjen skal sikre, at der ikke opføres bebyggelse over 8,5 m, som virker skæmmende på kirken.

Oplysninger er indhentet d. 2. juni 2026

Er matriklen beliggende indenfor en kirkebyggelinje?..... Nej

Berører følgende BFE-numre/matrikelnumre  
Matr. nr. 124aed Horne By, Hirtshals

### Kontaktoplysninger

Administrativ myndighed..... Kommunen

## Klitfredningslinje

Er ejendommen beliggende indenfor en klitfredningslinje?..... Nej

Klitfredningslinjen er en beskyttelseszone som ligger i åbne landskaber typisk 300 m fra kysten og i bebyggede områder typisk 100 m eller mindre fra kysten. Beskyttelseszone findes næsten udelukkende langs den jyske vestkyst ved Skagerrak og Vesterhavet. Det er ikke tilladt at ændre tilstanden af klitfredede arealer eller at udøve aktiviteter, der kan føre til øget risiko for sandflugt.

## Klitfredningslinje

Klitfredede arealer er forbudszoner, hvor der som hovedregel ikke må foretages ændringer af den eksisterende tilstand, og hvor det ikke er tilladt at udøve aktiviteter, der kan føre til øget risiko for sandflugt. F.eks. må der som hovedregel ikke placeres bebyggelse, ske beplantning eller terrænændringer, herunder etableres hegn, eller placeres campingvogne og lignende, og arealerne må ikke afgræsses. Der må heller ikke foretages udstykning, matrikulering eller arealoverførsel, hvorved der fastlægges skel. Klitfredningslinjen er en beskyttelseszone som ligger i åbne landskaber typisk 300 m fra kysten og i bebyggede områder typisk 100 m eller mindre fra kysten. Beskyttelseszone findes næsten udelukkende langs den jyske vestkyst ved Skagerrak og Vesterhavet. Klitfredningslinjen kan nogle steder strække sig op til 500 meter ind i landet. Derudover findes større og mindre arealer, der er klitfredede, og som kan ligge langt fra kysten, f.eks. store sandmiler og indlandsklitter.

Oplysninger er indhentet d. 2. juni 2026

### 124aed, Horne By, Hirtshals

Er matriklen beliggende indenfor en klitfredningslinje?..... Nej

Ejerlav..... Horne By, Hirtshals

Berører følgende BFE-numre/matrikelnumre  
BFE-nummer 3178737

### Kontaktoplysninger

Administrativ myndighed..... Kystdirektoratet

Adresse..... Højbovej 1, 7620 Lemvig

Telefonnummer..... 20927244

Email..... kdi@kyst.dk

Web..... <https://kyst.dk/strand-og-klit/klitfredning/>

## Strandbeskyttelseslinje

Er ejendommen beliggende indenfor en strandbeskyttelseslinje?..... Nej

I åbne landskaber ligger strandbeskyttelseslinjen typisk 300 m fra kysten. I bebyggede områder typisk 100 m eller mindre fra kysten. Inden for en strandbeskyttelseslinje må der blandt andet ikke placeres bebyggelse som fx bygninger, skure, campingvogne og master eller foretages ændringer i terrænet, tilplantning eller hegning.

---

## Strandbeskyttelseslinje

---

Strandbeskyttede arealer er forbudszoner, hvor der som hovedregel ikke må foretages ændringer af den eksisterende tilstand.

F.eks. må der som hovedregel ikke placeres bebyggelse, ske beplantning eller terrænændringer, etableres hegn eller placeres campingvogne og lignende, og der må ikke foretages udstykning, matrikulering eller arealoverførsel, hvorved der fastlægges skel.

I åbne landskaber ligger strandbeskyttelseslinjen typisk 300 meter fra kysten, og i bebyggede områder typisk 100 meter eller mindre fra kysten.

Oplysninger er indhentet d. 2. juni 2026

Er matrikelnummeret beliggende indenfor en strandbeskyttelseslinje?..... Nej

Matrikelnummer..... 124aed

Ejerlav..... Horne By, Hirtshals

Berører følgende BFE-numre/matrikelnumre

BFE-nummer 3178737

### Kontaktoplysninger

Administrativ myndighed..... Kystdirektoratet

Adresse..... Højbovej 1, 7620 Lemvig

Telefonnummer..... 20927244

Email..... kdi@kyst.dk

Web..... <https://kyst.dk/strand-og-klit/strandbeskyttelse/>

---



## EJENDOMS DATA RAPPORT

Grønlandssti 4, 9850  
Hirtshals

Rapport købt 02/06 2026  
Rapport færdig 04/06 2026

Den ved rapportbestillingen  
oplyste tvangsauktionsdato:  
12/08 2026

# Om ejendomsdatarapporten

69

## Generelt om ejendomsdatarapporten

En ejendomsdatarapport bestilles efter fremsøgning af en given ejendom. Derefter henter systemet bag ejendomsdatarapporten oplysninger i offentlige registre om den pågældende ejendom. Enkelte oplysninger hentes hos kommunen. Med en oplysning menes et svar på et spørgsmål og evt. et bilag. De hentede oplysninger præsenteres i ejendomsdatarapporten og en række bilag. Der kan læses nærmere om oplysningerne i ejendomsdatarapporten i appendiks på boligejer.dk. Endelig præsenteres et overblik over svarene i ejendomsrapporten. Alle ejendomsdatarapportens elementer kan hentes som dokument i en fil (pdf) til elektronisk visning eller udskrift.

Du får besked pr e-mail, når rapporten er komplet. Det kan tage op til ti dage at få svar vedrørende enkelte oplysninger. I perioden fra rapporten er bestilt, til du modtager besked om, at rapporten er færdig, vil det fremgå af et hentet dokument, at ejendomsdatarapporten er "Underudarbejdelse". Når alle svar er modtaget, vil ejendomsdatarapporten få status som "Færdig" og du kan hente en ny komplet rapport.

Enkelte oplysninger i en ejendomsdatarapport må kun udleveres til ejendommens ejer eller en person, der har fået samtykke fra ejeren. Der kan derfor være oplysninger, som ikke fremgår af ejendomsdatarapporten.

[Link til Appendix](#)

## Om resuméet

Dette dokument indeholder et resumé af svarene i ejendomsdatarapporten. De uddybende, detaljerede svar findes i rapporten. Nedenfor kan du se en liste over de bilag, der kan hentes. Bagerst i resuméet er der en kort beskrivelse af de enkelte oplysninger. Yderligere uddybende oplysninger og kontaktoplysninger til relevante myndigheder findes i Appendix.

- Tilstandsrapport\_3178737\_1245335
- Tilstandsrapport\_3178737\_1612840
- Energimaerkning\_3178737\_311216742
- BBR-meddelelse - 3178737 - Hjørring Kommune
- Raastofplanskort
- Vejforsyningskort
- Jordforureningsattest\_3178737

## Ordforklaring - ejendomsoplysninger

### Aktuel vandforsyning

Her oplyses hvilken form for vandforsyning ejendommen er tilkøbt, fx alment eller privat alment vandforsyningsanlæg.

### Grundvand - Drikkevandsinteresser

Oplysningen viser, om ejendommen er beliggende indenfor et drikkevandsområde. Afhængig af drikkevandsområdets kategorisering kan der være begrænsninger for anvendelse af arealerne på ejendommen.

### Tilladelser vedr. spildevandsforhold på ejendommen

### Grundvand - Følsomme indvindingsområder

Oplysningen er etableret for at beskytte drikkevandet nitrat- og sprøjtemiddelfølsomme indvindingsområder. Hvis ejendommen er beliggende indenfor et følsomt indvindingsområde, kan der være begrænsninger for anvendelse af arealerne på ejendommen.

### Aktuelle afløbsforhold

Her oplyses hvordan spildevand og regnvand bortledes fra ejendommen.

### Påbud/dispensationer/anbefalinger vedr. vandindvindingsanlæg/-boringer på ejendommen

Kommunalbestyrelsen indberetter oplysninger af betydning for ejendomshandler med henblik på offentliggørelse og videregivelse af visse oplysninger på vandforsyningslovens område til den fælles offentlige database for geologi, grund- og drikkevand, Jupiter.

## Påbud vedr. spildevandsforhold på ejendommen

## Medlemskab af spildevandsforsyning

## Tilstandsrapport

En tilstandsrapport er resultatet af en bygningsgennemgang foretaget af en beskikket bygnings sagkyndig. Tilstandsrapporten er en samlet skriftlig vurdering af en boligs synlige skader og tegn på skader.

## Energimærkning

Et energimærke er en vurdering af en bygnings energimæssige tilstand. En bolig, der sælges, skal have et gyldigt energimærke udarbejdet af en energikonsulent.

## Fredede bygninger

Der er ca. 7.100 fredede bygninger i Danmark. Det er bygninger, som har væsentlig kulturhistorisk og/eller arkitektonisk værdi. Alle fredede bygninger er fredet både udvendigt og indvendigt, og der skal søges om tilladelse hos Slots- og Kulturstyrelsen til alle bygningsarbejder, som går ud over almindelig vedligeholdelse.

## Flexboligtilladelse

En flexboligtilladelse udstedes af kommunen. En flexboligtilladelse giver ejeren af en helårsbolig mulighed for at benytte sin helårsbolig som ferie- og fritidsbolig, med ret til senere at vende tilbage til at benytte boligen til helårsbeboelse uden krav om landzonetilladelse.

## BBR-meddelelsen

BBR-meddelelsen viser de oplysninger, kommunen har registreret om en ejendom i Bygnings- og Boligregisteret (BBR). Oplysningerne på BBR-meddelelsen er et udtryk for de faktiske forhold på ejendommen, også selvom de ikke nødvendigvis er lovlige. Ansvar for oplysningernes rigtighed på BBR-meddelelsen ligger hos ejeren af ejendommen.

## Elinstallationsrapport

En elinstallationsrapport er resultatet af en autoriseret elinstallatørvirksomheds gennemgang af bygningens elinstallationer under huseftersynsordningen. Rapporten giver en professionel og objektiv gennemgang af elinstallationernes tilstand.

## Olietanke

Kommunen registrerer oplysninger om olietanke i Bygnings- og boligregisteret (BBR). Oplysningerne stammer typisk fra den af ejer eller bruger indsendte tankattest. Det bemærkes at olietankens registrering i BBR ikke i sig selv er en garanti for at tanken er lovlig. Der vises ikke oplysninger om tanke, der er fjernet fra ejendommen.

## Byggesag

En byggesag vedrører nybyggeri, til/ombygning, ændret anvendelse eller nedrivning (hel eller delvis). Kommunen registrerer oplysninger om byggesagen i Bygnings- og Boligregisteret (BBR), fx om byggeriets omfang, anmeldelse/ansøgning, tilladelser, påbegyndelse og fuldførelse. Visse byggesagstyper registreres ikke i BBR.

## Byggeskadeforsikring

Siden 1. april 2008 har professionelle bygherrer været forpligtet til at tegne en byggeskadeforsikring i forbindelse med nybyggeri af private helårsboliger. Forsikringspligten gælder fra 1. juli 2012 i nogle tilfælde også, når der etableres nye boligenheder i eksisterende byggeri. Hvis ejendommen er omfattet af byggeskadeforsikring, vil der være en eftersynsrapport for hhv. 1-års og 5-års eftersyn.

## Bevaringsværdi

I Slots- og Kulturstyrelsens register "Fredede og Bevaringsværdige Bygninger" (FBB) er der p.t. knap 360.000 bygninger, hvis bevaringsværdi er blevet vurderet på baggrund af arkitektur, kulturhistorie, miljømæssig påvirkning, originalitet og tilstand. Vurderingen gælder alene bygningernes ydre. En del af disse bygninger er udpeget som bevaringsværdige i kommuneplanen eller i en lokalplan efter planlovens og bygningsfredningslovens regler. Det betyder, at der vil være begrænsninger på mulighederne for at rive bygningen ned (kommuneplanen) og evt. også på mulighederne for at ændre bygningens ydre (lokalplan).

## Huslejenævnsager

I alle kommuner findes et huslejenævn, som afgør de tvister, der opstår imellem lejere og udlejere i private lejeboliger. Nævnet skal indberette sager til Nævnsdatabasen. Indberetningen omfatter sager, som modtages i nævnet den 1. september 2012 og senere. Der kan være tale om verserende og/eller afgjorte sager om fx om huslejens størrelse.

## Statslig indefrysning af stigning i grundskyld og ejendomsværdiskat

Hvis boligejerens ejendomsværdiskat eller grundskyld stiger, er det muligt at **låne til stigningen** med et indefrysningsslån og/eller et tillægsslån. Lånet skal som hovedregel først tilbagebetales **når lånet** forfalder til betaling eksempelvis når ejendommen sælges.

### Ejendomsskat

Læs mere om de nye boligskatter på <https://www.vurderingsportalen.dk/ejerbolig/boligskat/nye-regler-fra-2024/>.

### Ejendoms- og grundværdi

Ved vurderingen af en ejendom fastsættes den forventelige kontantværdi i fri handel for en ejendom af den pågældende kategori, under hensyn til alder, størrelse, beliggenhed og øvrige karakteristika. Vurderingen kan afvige fra en faktisk konstateret handelspris for ejendommen. Vurderingen foretages på grundlag af de priser i fri handel, der er konstateret for sammenlignelige ejendomme (reference ejendomme) og for den pågældende ejendom selv på vurderingstidspunktet. Vurderingen foretages også på baggrund af øvrige markedsindikatorer af væsentlig betydning for vurderingen. Ejendoms- og grundværdien danner grundlaget for de statslige og kommunale ejendomsskatter.

### Majoratsskov

Majoratsskov er i følge skovloven arealer, der skal holdes under én ejer. Skovmyndigheden (miljøstyrelsens lokale enhed) kan give tilladelse til at ophæve majoratsskov noteringen på hele eller dele af skoven.

### Internationale naturbeskyttelsesområder

Internationale beskyttelsesområder er opdelt i hhv. Ramsarområder, Fuglebeskyttelsesområder og Habitatområder. Hvis ejendommen er beliggende indenfor et område med internationale beskyttelsesområder, kan der være begrænsninger for anvendelse af arealerne på ejendommen.

### Beskyttet natur

Beskyttet natur kan være beskyttede naturtyper eller vandløb jf. naturbeskyttelsesloven § 3. Hvis ejendommen er beliggende indenfor et område med beskyttet natur, kan der være begrænsninger for anvendelse af arealerne på ejendommen.

### Landbrugspligt

Der er som udgangspunkt landbrugspligt på alle ejendomme, der er over 2 ha (20.000 m<sup>2</sup>). Når en ejendom er noteret med landbrugspligt, er den omfattet af landbrugslovens regler. Det betyder, at der gælder særlige regler for disse ejendomme f.eks. ved køb og salg. Der er ikke noget krav om, at en ejendom med landbrugspligt skal anvendes til landbrug eller lignende.

### Fredskov

Når en skov er fredskovspligtig, betyder det, at den, der ejer skovarealet, til enhver tid har pligt til at anvende det til skovbrugsformål. Med fredskovsplikten følger desuden en række regler, der tilsammen sikrer den langsigtede skovdyrkning.

### Skovbyggelinjer

Skovbyggelinjen er en zone på 300 m omkring skove. Skovbyggelinjen gælder for alle offentlige skove og for private skove med et sammenhængende areal på mindst 20 ha. Inden for byggelinjen er der forbud mod at bygge.

### Sø- og åbeskyttelseslinjer

Sø- og åbeskyttelseslinjen har til formål at sikre søer og åer som værdifulde landskabselementer og som levesteder for dyre- og planteliv forløber der en sø- eller åbeskyttelseslinje på 150 m fra visse søer og vandløb. Inden for beskyttelseslinjen er der generelt forbud mod ændringer, dvs. at der ikke må placeres bebyggelse, foretages ændringer i terrænet, beplantningen o.l.

### Klitfredningslinje

Klitfredningslinjen er en beskyttelseszone som ligger i åbne landskaber typisk 300 m fra kysten og i bebyggede områder typisk 100 m eller mindre fra kysten. Beskyttelseszone findes næsten udelukkende langs den jyske vestkyst ved Skagerrak og Vesterhavet. Det er ikke tilladt at ændre tilstanden af klitfredede arealer eller at udøve aktiviteter, der kan føre til øget risiko for sandflugt.

### Beskyttede sten- og jorddiger

Oplysningen omfatter sten- og jorddiger, som er beskyttet mod tilstandsændringer, jf. museumsloven. Oplysningen er vejledende og må derfor ikke anvendes til at afgøre, om der er beskyttede diger i et område.

### Fredede fortidsminder og fortidsmindebeskyttelseslinjer

Vedr. fredningsstatus: A = Fredet før 1937, B = Fredet 1937 eller senere, C = Ikke fredningsværdig 1937-56, D = Ikke fredet eller afløst før 2009, U = -

### Strandbeskyttelseslinje

I åbne landskaber ligger strandbeskyttelseslinjen typisk 300 m fra kysten. I bebyggede områder typisk 100 m eller mindre fra kysten. Inden for en strandbeskyttelseslinje må der blandt andet ikke placeres bebyggelse som fx bygninger, skure, campingvogne og master eller foretages ændringer i terrænet, tilplantning eller hegning.

72

### Kirkebyggelinjer

Kirkebyggelinjen er en 300 m beskyttelseszone målt fra kirkebygningen. Den skal sikre, at der ikke opføres bebyggelse over 8,5 m, som virker skæmmende på kirken.

### Landzonetilladelser

En landzonetilladelse udstedes af kommunen. Den kræves som udgangspunkt for, at man i landzone må opføre nyt byggeri eller foretage udstykning eller ændring i anvendelsen af bestående bebyggelse og ubebyggede arealer.

### Varmeforsyning

Oplysningen angiver, hvilken forsyningsform, der er til rådighed for området. Det kan fx være naturgas eller fjernvarme. Desuden oplyses om eventuel tilslutningspligt/forblivelsespligt til en forsyningsform samt om eventuelle forbud mod visse opvarmningstyper (typisk el).

### Vejdirektoratets projekter

Der leveres kort for området omkring ejendommen. Kortet viser med farvemarkering om ejendommen er beliggende indenfor et vejforsyningsprojekt, som vejmyndigheden enten undersøger, planlægger eller er ved at anlægge. Eksisterer der ingen vejforsyningsprojekter nær ejendommen vil der ikke udarbejdes et bilag.

### Hovedstadsområdets transportkorridorer

Transportkorridorerne i hovedstadsområdet er arealer, der er reserveret til fremtidige motorveje og baner m.m. De er en del af den overordnede fysiske planlægning og har hjemmel i planloven. Det betyder, at de respektive grundejere ikke får erstatning for de begrænsninger, de får pålagt i denne sammenhæng. Hovedstadsområdet omfatter i denne forbindelse kommunerne i Region Hovedstaden, bortset fra Bornholms Regionskommune, samt Greve, Køge, Lejre, Roskilde, Solrød og Stevn kommuner.

### Råstofplaner

En råstofplan skal omfatte en periode på mindst 12 år og Regionsrådet vurderer hvert 4. år om der er behov for justeringer eller revision af råstofplanen. Råstofplanen fastlægger, hvor der i regionen kan gives tilladelse til at indvinde naturgivne råstoffer – dvs. sand, grus, sten, kvartssand, ler, moler, plastisk ler, tørv og kalk.

### Spildevandsplaner

Kommunernes spildevandsplaner udarbejdes for at give en samlet oversigt over den eksisterende og planlagte spildevandshåndtering i de enkelte kommuner.

### Landsplandirektiv "Udviklingsområder"

Inden for et udviklingsområde i kystnærhedszonen har en kommune mulighed for at inddrage nye arealer i byzone og planlægge for anlæg i landzone, uden en særlig planlægningsmæssig eller funktionel begrundelse for kystnær lokalisering efter reglen i planlovens § 5 a, stk. 1. nr. 1. I et udviklingsområde er landzonereglerne mere lempelige end i den øvrige kystnærhedszone.

### Varmeplaner

I kommunens varmeplan fastlægges områder, der forventes at blive fjernvarmeforsynet (kollektiv varmforsyning), herunder en forventet tidshorizont herfor, samt områder, der fremover forventes individuelt forsynet med vedvarende energi (ingen kollektiv varmforsyning).

### Landsplandirektiv "Baltic Pipe"

Baltic Pipe er en ny gastransmissionsledning, der vil sikre forsynings sikkerheden for naturgas i Danmark. Desuden vil gastransmissionsledningen få forbindelse til gasfelter i Nordsøen og gastransmissionsnettet i Polen.

### Vejforsyning

Der leveres kort for området omkring ejendommen. Kortet viser med farvemarkering de veje, som vejmyndigheden har registreret som værende hhv. offentlige, privat fællesveje eller private/almene veje. Status for veje uden farvemarkering er ikke oplyst. Kontakt kommunen for oplysninger om disse.

### Kommuneplaner

Kommuneplanen omfatter en periode på 12 år og fastlægger de overordnede mål og retningslinjer for den enkelte kommunes udvikling. Den udgør rammen for udarbejdelse af lokalplaner og er grundlag for behandling af en række sager, herunder den konkrete administration i det åbne land og ansøgninger om byggetilladelse.

### Zonestatus

Zonestatus kan være landzone, byzone eller sommerhusområde. Afhængig af zonestatus kan der være forskellige bestemmelser for anvendelse af ejendommen. I landzone skal der fx søges om landzonetilladelse ved større byggeri, mens der i byzone ofte er lokalplaner, der fastsætter regler om bebyggelse og anvendelse af arealer.

### Lokalplaner

Grundejerne må ikke bygge nyt, ændre anvendelse osv. i strid med en lokalplan. Kommunalbestyrelsen kan – efter nabohearing – dispensere fra en lokalplan, hvis dispensationen ikke er i strid med principperne i planen.

### Jordforureningsattest

Danmarks Miljøportals jordforureningsattest viser oplysninger om jordforurening for matriklen. Attesterne dannes ud fra regionernes og kommunernes oplysninger om jordforurening.

### Kortlagt jordforurening

Kortlagt jordforurening kan være betegnet som kortlagt på hhv. vidensniveau 1 (V1) og/eller vidensniveau 2 (V2) i henhold til lov om forurenede jord. Oplysningen fremgår også af jordforureningsattesten.

### Påbud iht. jordforureningsloven

Her kan du se, om kommunen har udstedt påbud på ejendommen efter reglerne i lov om forurenede jord. Der oplyses om påbud efter §§ 9(2), 10, 44(2), 48, 72a, jf. § 7, nr. 1 i bekendtgørelse om indberetning af jordforureningsdata.

### Områdeklassificering

Områdeklassificeringen inddeles i tre klasser; "Analysefrit område (Kategori 1)", "Analysefrit område (Kategori 2)" og "Område med krav om analyser". Byzoneområder klassificeres som udgangspunkt som lettere forurenede. Områdeklassificeringen er dog ikke nødvendigvis altid sammenfaldende med byzonen. Hvis ejendommen er omfattet af områdeklassificering, kan der være anmeldeligt ved større jordflytning.

---



# EJENDOMS DATA RAPPORT

## Oversigt over vejforsyning

Berørende matr. 124aed Horne By, Hirtshals  
Oplysninger om vejforsyning er indhentet d. 02-06-2026.



Signaturforklaring:

-  Offentlig
-  Privat fælles
-  Øvrige (privat/almene/udlagt privat fælles)
-  Planlagt nedklassificering
-  Matriklens placering

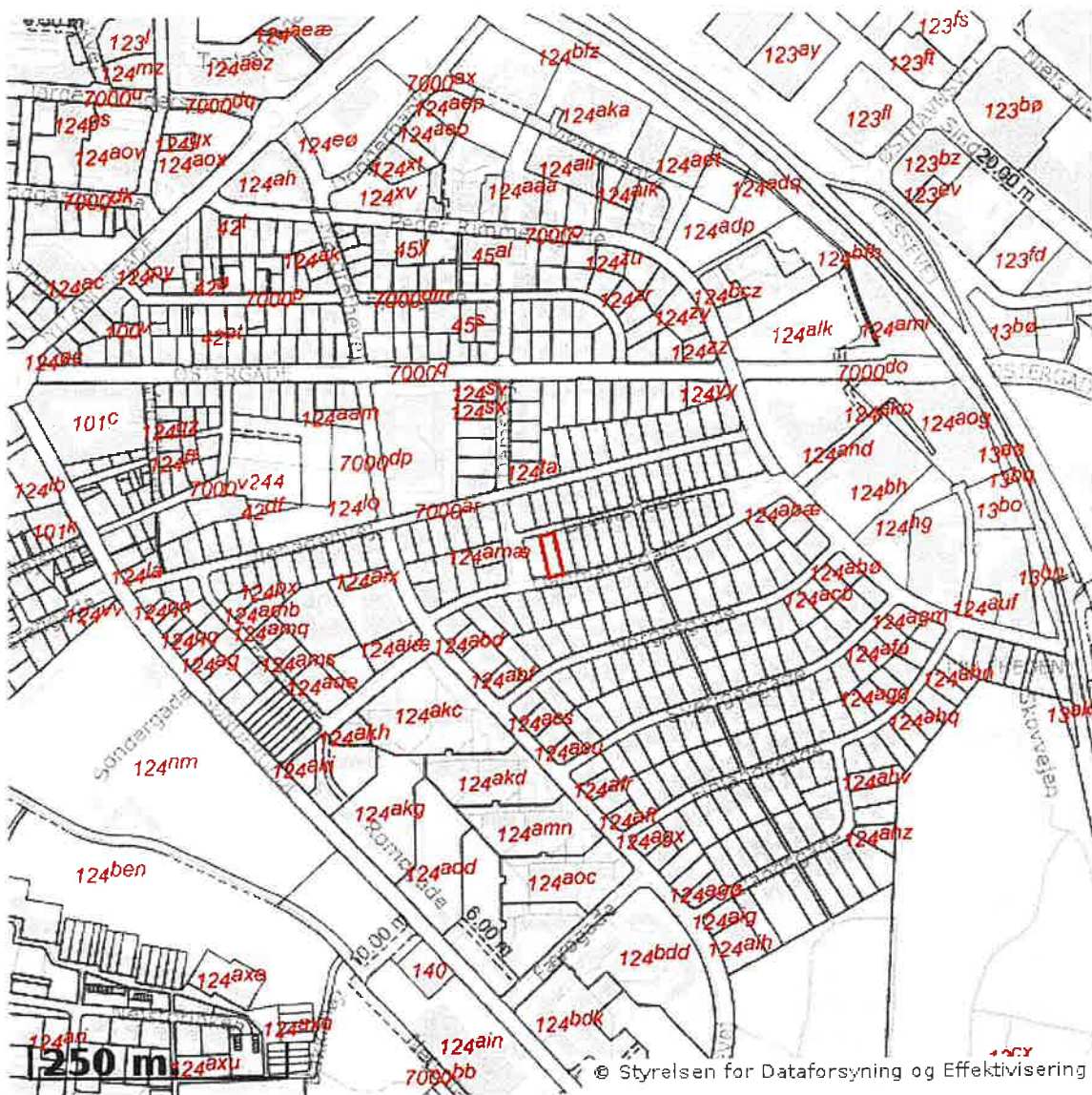
Kortet viser med farvemarkering de veje og stier, som vejmyndigheden har registreret som værende hhv. offentlige, private fælles eller private/almene/udlagte private fælles. Status for veje/stier uden farvemarkering er ikke oplyst. Kontakt kommunen for oplysning om disse.



## EJENDOMS DATA RAPPORT

### Oversigt over råstofområder

Berørende matr. 124aed Horne By, Hirtshals  
Oplysninger om råstofområder er indhentet d. 02-06-2026.



Signaturforklaring:

- Matriklens placering
- Råstofgraveområde
- Råstofinteresseområde
- Areal med anmeldte rettigheder

OBS! Oplysninger om råstofområder indhentes fra Danmarks Arealinformation og vedligeholdes af regionerne. Kontakt regionen hvis du mener at der er fejl i råstofområderne.



## Forureningsattester

Dette dokument er genereret ud fra et øjebliksbillede af hvilke jordstykker og tilhørende data, der hørte under det pågældende BFE-nummer på tidspunktet for udtrækket. Danmarks Miljøportal kan ikke garantere, at der er fuldt ud samme data og jordstykker tilhørende BFE-nummeret på et senere tidspunkt.

BFE-nummer: 3178737

Ejerlav og jordstykke: (541951,124æd)



## 124aed, Horne By, Hirtshals, Hjørring Kommune

Jordstykke  
124aed

Ejerlavnavn  
Horne By, Hirtshals

Kommune  
Hjørring Kommune

Region  
Region Nordjylland

### Forureningsstatus for jordstykket

#### Status efter jordforureningsloven(kortlægningsinfo)

- Der er for nuværende ingen oplysninger om jordforurening på det pågældende jordstykke.

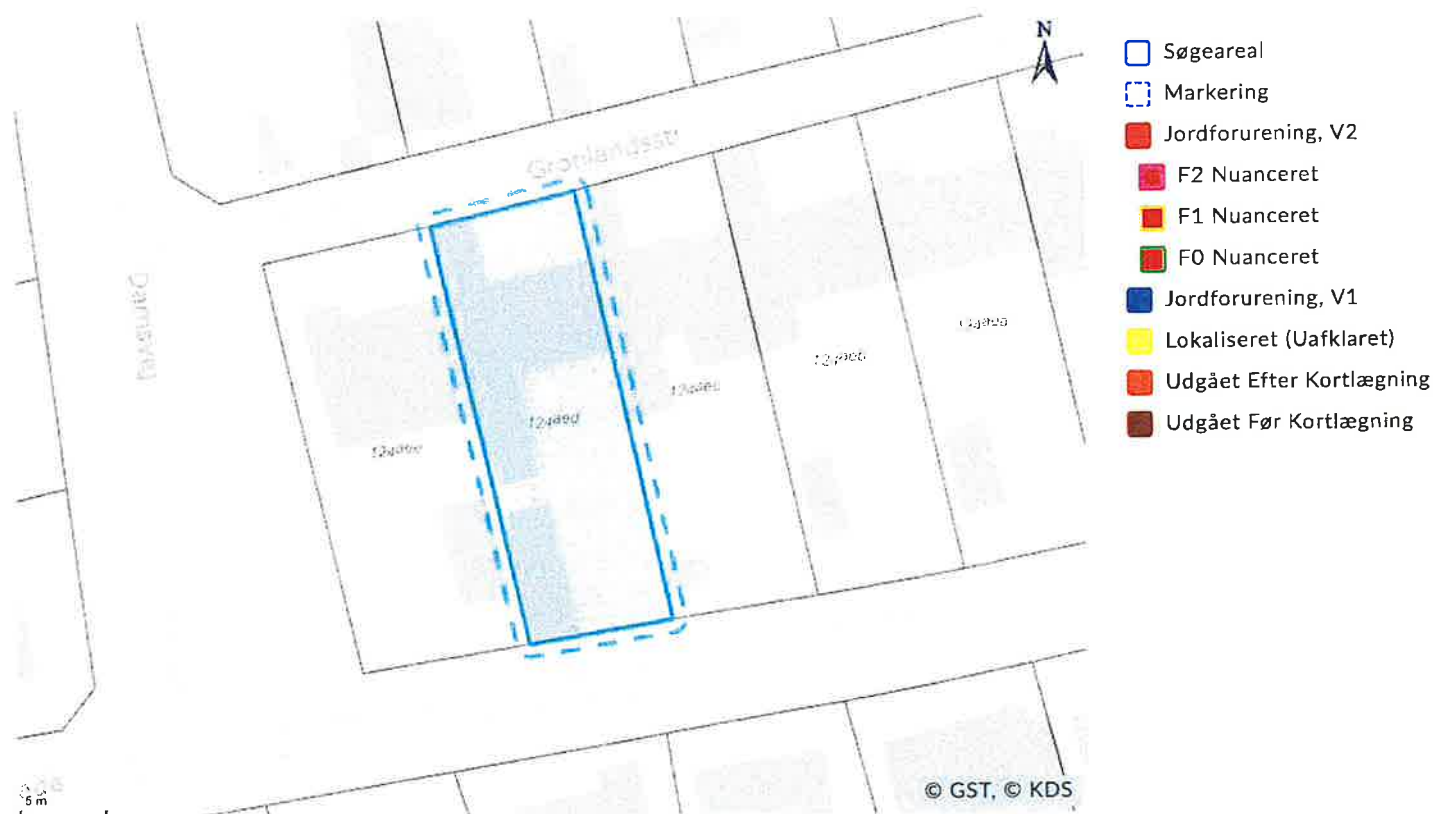
#### Påbud

- Der er på dette jordstykke ikke igangværende påbud efter jordforureningsloven.

## Området

### Regionens jordforureningsstatus for området

Forureningsniveauet på et jordstykke opdeles i V1 og V2. V1 giver grundlæggende oplysninger om forureningskilder, mens V2 bekræfter skadelig forurening. Der kan være nuancer for specifikke forhold og markeringer for løste problemer.





### Kommunens Områdeklassificering og påbud for området

Jordflytninger fra områdeklassificerede og kortlagte arealer skal anmeldes til Kommunen.





## Kontaktoplysninger

### Region Nordjylland

**Adresse:** Niels Bohrs Vej 30, 9220 Aalborg Øst

**Mail:** [region@rn.dk](mailto:region@rn.dk)

**Website:** [www.rn.dk](http://www.rn.dk)

**Beskrivelse:** Man bør tillige danne en attest fra Region Nordjyllands hjemmeside da der her findes oplysninger om lokaliteter, der er under sagsbehandling i forbindelse med kortlægning. Disse lokaliteter kan først findes på Danmarks Miljøportal når der er truffet afgørelse om kortlægning.

### Hjørring Kommune

**Adresse:** Springvandspladsen 5 - 9800 Hjørring

**Mail:** [hjoerring@hjoerring.dk](mailto:hjoerring@hjoerring.dk)

**Website:** <https://hjoerring.dk/borger/miljoe-og-natur/jord/lettere-forurenede-jord>

**Beskrivelse:** Hjørring Kommune har senest opdateret områdeklassificering i oktober 2024.



## Ordforklaring

### Jordforurening, V1

Et areal betegnes som kortlagt på vidensniveau 1 (V1), hvis der er tilvejebragt en faktisk viden om aktiviteter på arealet eller aktiviteter på andre arealer, der kan have været kilde til jordforurening på arealet.

### Jordforurening, V2

Et areal betegnes som kortlagt på vidensniveau 2 (V2), hvis der er tilvejebragt et dokumentationsgrundlag, der gør, at det med høj grad af sikkerhed kan lægges til grund, at der på arealet er en jordforurening af en sådan art og koncentration, at forurening kan have skadelig virkning på mennesker og miljø.

### Lokaliseret (uafklaret)

Et areal betegnes som lokaliseret (uafklaret), hvis der er oplysninger, som endnu ikke er i vurderet i forhold til kortlægning. Uafklarede oplysninger kan eksempelvis være historiske oplysninger vedrørende tidligere aktiviteter på en grund eller oplysninger om fund af forurening. Uafklarede oplysninger kan dermed efter yderligere gennemgang af eksempelvis arkiver og sagsbehandling resultere i en kortlægning af en grund eller i en status som "Udgået før kortlægning".

### Nuancering

Nuancering af kortlægning på V2, på baggrund af den risiko, den kortlagte forurening udgør eller kan udgøre for den aktuelle anvendelse til boligformål.

### Udgået Efter Kortlægning

Forureninger, som har været kortlagt på vidensniveau 1 eller 2, men som er udgået af kortlægningen.

### Udgået Før Kortlægning

Lokaliteter, hvor der er foretaget en oprensning så de ikke bliver kortlagt som forurenede (V2). Desuden findes der lokaliteter i denne kategori, hvor det har været vurderet om de skulle kortlægges som mulig forurenede (V1) men hvor lokaliteten frikendes på baggrund af de historiske oplysninger.

### Områdeklassificering

Område, hvor jorden antages at være lettere forurenede, udpeget jf. jordforureningslovens § 50a. Byzone klassificeres som udgangspunkt som område, hvor jorden antages at være lettere forurenede. Oplysning om områdeklassificering stammer fra en tegning af Jordstykket på kort. I enkelte tilfælde kan unøjagtigheder eller ændringer i matrikeltegningen resultere i, at Jordstykket fejlagtig overlapper et andet jordstykke og påvirker informationer om områdeklassificering herpå. Hvis attesten indeholder oplysning om områdeklassificering, inkl. analysefrie områder, som forekommer ukorrekt, så kan du få et overblik over Jordstykket på <https://danmarksarealinformation.miljoportal.dk/>. Ellers kan den aktuelle kommune kontaktes.

### Igangværende påbud - JFL

Areal, hvor kommunen har meddelt et påbud efter jordforureningsloven. Det kan være enten et aktivt påbud eller et påbud, hvor der alene er længerevarende vilkår (f. eks. belægning eller monitoring). Når et påbud er helt opfyldt, oplyses det ikke i jordforureningsattesten. Kommunen skal oplyse om påbud efter jordforureningsloven jf. reglerne i Bekendtgørelse om indberetning og registrering af jordforureningsdata, dvs. påbud meddelt efter 1. juli 2014 efter de hjemler, der er fastsat. Kommunen kan oplyse om påbud efter andre hjemler og påbud, som er meddelt tidligere, når de er igangværende.



## Danmarks Miljøportal

### Om Danmarks Miljøportal

Danmarks Miljøportal er et fællesoffentligt partnerskab ejet af staten, kommunerne og regionerne, der har til formål at understøtte digital miljøforvaltning i Danmark.

Danmarks Miljøportals mål er, at miljødata inddrages tidligt i alle beslutninger, der har en miljøpåvirkning. Det gør vi ved at skabe let og åben adgang til miljødata, der gør det muligt for myndigheder og virksomheder at integrere miljø i deres beslutninger.

### Kontakt

Danmarks Miljøportal  
1780 København V  
Nyropsgade 30

### Oplysninger

Ean-nr.: 5798000871007  
CVR.: 29776938  
Tlf.: +45 31 50 15 70

# HUSEFTERSYNSORDNINGEN

Ifølge lov nr. 391 af 14. juni 1995 om forbrugerbeskyttelse ved erhvervelse af fast ejendom

## Tilstandsrapport for ejendommen:

Lb.nr.: **655543**

Sælger: **Doreen Larsen**

Vej: **Grønlandssti 4**

Post nr.: **9850**

By: **Hirtshals**

Kommunenr./Ejendomsnr.: **819 - 00524-9**

Matr.nr./Ejerlav : **124 AED/Horne By, Hirtshals**

HE nr.: **1612**

Dato: **11-10-2001**



### Indhold:

	<b>side:</b>
Vigtige oplysninger om huseftersynet	2
Tilstandsrapport for ejendommen	3
Resumé af huseftersyn - for beboelsesdelen	4
Registrering af bygningens tilstand	5
Den sagkyndiges noter og vurdering	8
Sælgers oplysninger om ejendommen	9
Ejerskifteforsikringsoplysninger om bygningskonstruktioner	13



## Vigtige oplysninger om huseftersynet

### Huseftersynet

Huseftersynet foretages af en bygnings-sagkyndig, der er beskikket af By- og Boligministeriet. Eftersynet har til formål at vise i hvilket omfang, bygningernes tilstand er ringere end tilstanden af tilsvarende bygninger af samme alder.

Sælger kan fritages for det normale 20 årige ansvar for skjulte skader ved at præsentere køber for en tilstandsrapport og tilbud på ejerskifteforsikring, før køber underskriver købsaftalen.

Sælger kan dog stadig hæfte for

- forhold udenfor bygningerne (fx forurenede jord)
- ulovligheder
- bevidst eller groft uagtsomt at have afgivet ukorrekte oplysninger i forbindelse med huseftersynet

### Bygningsgennemgangen

Huseftersynet sker ved, at den bygnings-sagkyndige foretager en visuel gennemgang af bygningerne på ejendommen.

Bygningsgennemgangen har til formål at afdække synlige skader, som nedsætter bygningens funktion eller værdi nævneværdigt, fx brud, lækage, revnedannelser eller ødelæggelser. Endvidere afdækkes tegn på skader eller andre fysiske forhold, der giver en nærliggende risiko for, at der kan udvikles en egentlig skade.

Den bygnings-sagkyndige kan bruge enkelte tekniske hjælpemidler ved gennemgangen, men må ikke foretage destruktive indgreb i bygningerne uden aftale med sælger. Derfor vil nogle skader være skjulte for den bygnings-sagkyndige og derfor ikke fremgå af tilstandsrapporten.

### Tilstandsrapporten

Tilstandsrapporten udarbejdes af den bygnings-sagkyndige på baggrund af bygningsgennemgangen. Rapporten indeholder for hver del af en bygning registrering af de konstaterede skader eller tegn på skader. Skaderne angives ud fra en karakterskala (se spalte 2).

Tilstandsrapporten gør opmærksom på de forhold, som køber bør tillægge betydning ved sin vurdering af bygningens tilstand.

### Ejerskifteforsikring

Tilbuddet til køber om ejerskifteforsikring udarbejdes af et forsikrings-selskab med baggrund i tilstandsrapporten. Forsikringen dækker normalt skjulte skader og andre skader, som ikke blev fundet ved bygningsgennemgangen. Ejerskifteforsikringen giver således mulighed for at opnå dækning for skader, der er ukendte for køber på købstidspunktet.

Dækningens omfang vil fremgå af tilbuddet og forsikringsbetingelserne.

### Huseftersynet omfatter IKKE

- el- og vvs-installationernes funktion
- æstetiske eller arkitektoniske forhold
- sædvanligt slid og bygningernes normale vedligeholdstilstand
- bagatelagtige forhold, som ikke kan antages at påvirke bygningens brug eller værdi nævneværdigt
- planløsningen og bygningernes indretning samt bygningernes placering på grunden
- bygningernes lovlighed, bortset fra åbenlyse overtrædelser af bygningslovgivningen
- løsøre, såsom hårde hvidevarer
- udendørs svømmebassiner og tilhørende pumpeanlæg
- markiser og baldakiner
- indretninger/installationer uden for selve bygningen

### Den beskikkede bygnings-sagkyndige

Den bygnings-sagkyndige har en byggeteknisk grunduddannelse og mindst 5 års erfaring i bygningsvurdering og har gennemgået en efteruddannelse i reglerne for bygningsgennemgang. Han kan gøres ansvarlig for mangelfuld bygningsgennemgang, herunder manglende registrering af synlige skader eller åbenlys forkert beskrivelse af skaden.

Den bygnings-sagkyndige kan ikke gøres ansvarlig for skjulte skader, der ikke var mulige at konstatere efter besigtigelsesreglerne.

### Karakterskala

#### IB: Ingen bemærkninger

#### K0: Kosmetiske skader

Beskriver skader eller forhold, som kan påvirke købers indtryk af bygningen.

#### K1: Mindre alvorlige skader

Beskriver skader, som ikke har nogen indflydelse på bygningsdelens eller bygningens funktion.

#### K2: Alvorlige skader

Beskriver skader, som medfører at bygningsdelens funktion svigter inden for overskuelig tid. Dette vil ikke medføre skader på andre bygningsdele.

#### K3: Kritiske skader

Beskriver skader, som vil medføre at bygningsdelens funktion svigter inden for overskuelig tid. Dette svigt risikerer at medføre skader på andre bygningsdele.

#### UN: Bør undersøges nærmere

Beskriver forhold, hvis konsekvens ikke kan fastlægges tilstrækkeligt ved den visuelle gennemgang. Det kan være en alvorlig skade; derfor bør art, omfang og konsekvenser altid afklares.



HE nr.: 1612

Lb.nr.: 655543

Tilstandsrapport side: 3 af 14

## Tilstandsrapport for ejendommen besigtiget d. 10-10-2001

Vej: Grønlandssti 4

Post nr.: 9850

By: Hirtshals

### Sælger:

Navn: Doreen Larsen

Vej: Grønlandssti 4

Post nr.: 9850

By: Hirtshals

Telefon: 98 94 27 12

Mobiltlf:

Telefax:

### Følgende materiale forelå:

BBR-ejermeddelelse af: 26-09-2001 Forsikringspolice:

Tidligere tilstandsrapport lb.nr.: Energimærke:

Andre bygningsoplysninger: Der er i 1975 foretaget væsentlig om- eller tilbygning.

### Bygningsbeskrivelse

Boligtype: Rækkehus

Ejendommen:

Bygn.	Anvendelse	Opført år	Etager ud over kælder og tagetage	Bebygget areal m <sup>2</sup>		Areal m <sup>2</sup>		Udnyttet tagetage m <sup>2</sup>
				Total	Kælder	Bolig	Erhverv	
A	Beboelse	1961	1	172	0	154	0	0
B	Garage		1	20	0	0	0	0
C	Udestue							

Oplysningerne i skemaet er ikke baseret på faktisk opmåling, men indhentet fra foreliggende materiale, herunder BBR-ejermeddelelse eller lignende. Alle bygninger er omfattet af huseftersynet. Bygningerne er opdelt i selvstændige litra, hver gang bygningers konstruktion, funktion eller opførelsesår skifter.

### Beskikket bygningsagkyndig:

Navn: Ingeniør Carl Johan Sørensen

Firma: Teknikergruppen Nord, tlf.: 98 17 46 47

Vej: Christiansgade 7

Post nr.: 9700

By: Brønderslev

Telefon: 98 80 00 06

Mobiltlf: 21 65 90 72

Telefax: 98 17 46 84

Tilstandsrapporten er udarbejdet i henhold til samarbejdsaftale med

- Ejendomsformidler: EDC Mæglerne Hirtshals - 98943444/98942744
- Forsikringsselskab:

Rapportdato: 11-10-2001

Beskikket bygningsagkyndig:

Ingeniør Carl Johan Sørensen



## Resumé af huseftersyn - for beboelsesdelen

Bygningsdel/installation:	Vurdering:	IB	KO	K1	K2	K3	UN	Note
1. Fundamenter/Sokler				1				
2. Kældre/Krybekældre/Terrændæk		X						
3. Yder- og indervægge				1	1			
4. Vinduer og døre				1	1			
5. Lofter/Etageadskillelser				1				
6. Gulvkonstruktioner				1				
7. Indvendige trapper		X						
8. Tagkonstruktioner/-belægninger/Skorstene				4	4	2		
9. Vådrum				1		1		
10. VVS-installationer						1		
11. EI-installationer				1	1			

### Karakterskala:

IB: Ingen bemærkninger  
 KO: Kosmetiske skader

K1: Mindre alvorlige skader  
 K2: Alvorlige skader  
 K3: Kritiske skader

UN: Bør undersøges nærmere  
 Det kan være en alvorlig skade;  
 derfor bør art, omfang og  
 konsekvenser altid afklares

### Generelle kommentarer til bygningernes tilstand:

*Huset er et solidt bygget rækkehus fra 1961 med bl.a. murværk i god kvalitet. Huset er blevet tilbygget og moderniseret løbende bl.a. med nye plastvinduer. Huset fremstår generelt i god stand og der er kun få alvorligere skader der koncentrerer sig omkring inddækninger/gavle og enkelte tagskruer. Endvidere skal man være opmærksom på fuger ved bruseniche. Udestue og garage er simple bygninger med træværk klos mod terræn.*

### Bemærkninger:

Anfør *hvilke* og *hvordan* under uddybende kommentarer

	Ja	Nej	Bygning
1. Er der bygningsdele, som er gjort utilgængelige?	<input type="checkbox"/>	<input checked="" type="checkbox"/>	_____
2. Er der bygningsdele, der normalt er tilgængelige, som ikke har kunnet besigtiges?	<input checked="" type="checkbox"/>	<input type="checkbox"/>	A _____
3. Er der specielle bemærkninger til termoruder?	<input checked="" type="checkbox"/>	<input type="checkbox"/>	A _____
4. Er sekundære bygninger i en så dårlig stand, at det ikke tjener noget formål at foretage huseftersyn og udfærdige tilstandsrapport for disse bygninger?	<input type="checkbox"/>	<input checked="" type="checkbox"/>	_____

### Uddybende kommentarer til pkt. 1-4:

*Pkt. 2) Bygn. A: Dele af tagrum mod vest kan ikke besigtiges p.g.a. pladsforhold.*

*Pkt. 3) Bygn. A: Der tages forbehold for termoglas, idet det bl.a. grundet lysforhold ikke kan konstateres, om termoglas er defekte. De fleste termoruder er fra 1997.*

## Registrering af bygningens tilstand

Bygn.:	Bygningsdel:	Karakter:	Note:	Bemærkninger:
A	<b>Beboelse</b>			
A	<b>1.0 Fundamenter/Sokler</b>			
	1.2 Sokkel	K1		Der er enkelte mindre revner.
A	<b>3.0 Yder- og indervægge</b>			
	3.1 Facader/gavle	K2		Løse fuger nogle steder specielt på tilbygningen tæt under builtup-tag. Der er nedbrydning i træbeklædningen/angreb af tåresvamp ved tagnedløb mod nord/mod gaden, træværk er klos mod terræn.
	3.6 Indv. vægge	K1		Mangelfuld færdiggørelse ved panelplader i vaskerum.
A	<b>4.0 Vinduer og døre</b>			
	4.1 Døre	K2		Nedbrudt dørtrin ved bagdør.
	4.5 Andet: Ovenlys	K1		Udtøringsrevner i karmtræ ved badeværelses-ovenlys, ved kraftig regnvejr trænger der lidt vand ind ved tætningsliste.
A	<b>5.0 Lofter/Etageadskillelser</b>			
	5.1 Lofter/Etageadskillelser	K1		Delvis nedsænkede lofter i stuen.
A	<b>6.0 Gulvkonstruktion og gulve</b>			
	6.1 Gulvkonstruktioner	K1		Reparation i køkkengulv ved opvaskemaskine. Gulvet giver sig en del ved påvirkning ved samling i gulv hvor skillerum er fjernet i køkken. Der er delvis nedbrydning i fodliste i værelse bag brusenicke (fra tidligere rørskaide).
A	<b>8.0 Tagkonstruktion</b>			
	8.1 Tagbelægning/rygning	K1		Der mangler bladfang over nedløb ved fladt tag.
		K2		Der er en del mosbelægning og enkelte afskalninger langs udhæng/ved overgang til fladt tag.
		K3		Mindre utætheder ses ved enkelte skruehuller bl.a. et sted over vaskerum og et sted tæt ved loftsløb/ovenlys i korridor.

**Karakterskala:**

 IB: Ingen bemærkninger  
 K0: Kosmetiske skader

 K1: Mindre alvorlige skader  
 K2: Alvorlige skader  
 K3: Kritiske skader

 UN: Bør undersøges nærmere  
 Det kan være en alvorlig skade;  
 derfor bør art, omfang og  
 konsekvenser altid afklares



## Registrering af bygningens tilstand

Bygn.:	Bygningsdel:	Karakter:	Note:	Bemærkninger:
	8.3 Skotrender/inddækninger	K3		Mindre utætheder ved forskydning i tag specielt mod vest/over køkkenalrum.
	8.4 Hætter/aftræk	K1		Uisoleret aftræk fra ældre toilet.
	8.5 Udv. træværk v. tag	K2		Nedbrudte vindskeder/træværk ved gavle ved forskydning i tagflader.
	8.6 Tagrender/tagnedløb	K1		Der mangler tagbrønd ved tagnedløb ved tilbygningen.
	8.8 Spær og lægter	K2		Opfugtning/delvis nedbrydning i lægter enkelte steder og ved indvendig træværk ved gavle/tagforskydning.
	8.12 Isolering	K2		Isoleringen er ikke lagt på plads hvor VVS-anlæg er ombygget.
	8.14 Gangbro	K1		Findes kun delvis.
A	9.0 Bad-toilet og bryggers			
	9.1 Gulvkonstruktion/-belægning	K1		Nogle få klinker har ikke fuld vedhæftning til underlag. Der er defekte fuger mod begrænsninger specielt ved ydervæg i ældre toiletrum.
	9.3 Fuger	K3		Der er enkelte defekte fuger og der mangler silicone. Mindre opfugtning kan registreres i fodliste i naborum.
A	10.0 VVS-installationer			
	10.2 Varmeinstallationer	K3		Utæthed ved gammel defekt ventil i skab, der er evt. mindre utæthed ved aftap samme sted.
A	11.0 El-installationer			
	11.1 Andet: Installationer	K1		Interimistisk telefon-installation i loftrum.
	11.1 Andet: Installationer	K2		Lampeudtag i væg er dækket af nedsænket loft i stue hvilket er ulovligt.
B	Garage			
B	3.0 Yder- og indervægge			
	3.1 Facader/gavle	K2		Nedbrydning forneden på gavl mod nord og delvis nedbrydning ved port. Træværk er klos mod terræn.

### Karakterskala:

IB: Ingen bemærkninger  
K0: Kosmetiske skader

K1: Mindre alvorlige skader  
K2: Alvorlige skader  
K3: Kritiske skader

UN: Bør undersøges nærmere  
Det kan være en alvorlig skade;  
derfor bør art, omfang og  
konsekvenser altid afklares



## Registrering af bygningens tilstand

Bygn.:	Bygningsdel:	Karakter:	Note:	Bemærkninger:
B	4.0 Vinduer og døre			
	4.1 Døre	K2		Delvis nedbrydning/opfugtning i bund af garageport og dør.
	4.2 Vinduer	K2		Delvis nedbrydning i bund af vindue.
B	6.0 Gulvkonstruktion og gulve			
	6.3 Andet: Betongulv	K1		Gulvniveau i terrænhøjde, ved kraftig regn trænger der vand ind på gulvet.
B	8.0 Tagkonstruktion			
	8.1 Tagbelægning/rygning	K1		Der er nogen forvitring i tagplader.
	8.5 Udv. træværk v. tag	K2		Der er delvis nedbrydning enkelte steder.
	8.6 Tagrender/tagnedløb	K2		Der mangler tagbrønd og vand løber ud op mod træværk tæt mod terræn.
C	Udestue			
C	3.0 Yder- og indervægge			
	3.1 Facader/gavle	K2		Nedbrydning i træværk klos mod terræn nogle steder.
C	4.0 Vinduer og døre			
	4.1 Døre	K2		Defekt dørgreb og delvis nedbrydning i bund af dør klos mod terræn.
	4.2 Vinduer	K2		Nedbrydning og opfugtning i bund af vinduespartier der er klos mod terræn.
C	8.0 Tagkonstruktion			
	8.1 Tagbelægning/rygning	K1		Træplader ligger med minimal hældning hvorved vand under nogle vejrforhold løber bagom pladekant og opfugter træværk.
	8.5 Udv. træværk v. tag	K2		Delvis nedbrydning og opfugtning i yderste lægte/træværk i spærrender.
	8.6 Tagrender/tagnedløb	K1		Uhensigtsmæssigt afløb til vandtønde.

### Karakterskala:

IB: Ingen bemærkninger  
K0: Kosmetiske skader

K1: Mindre alvorlige skader  
K2: Alvorlige skader  
K3: Kritiske skader

UN: Bør undersøges nærmere  
Det kan være en alvorlig skade;  
derfor bør art, omfang og  
konsekvenser altid afklares



HE nr.: 1612

Lb.nr.: 655543

Tilstandsrapport side: 8 af 14

## Den bygningssagkyndiges noter i forbindelse med vurdering af og skøn over skadeårsager og konstruktioner

Note: Bygn.: Bygningsdel:

Årsager / kommentar:

.

---



## Sælgers oplysninger om ejendommen

Sælgers opmærksomhed henledes på, at forkerte oplysninger vil kunne være ansvarspådragende. Sælger skal derfor afgive oplysningerne efter bedste overbevisning og bør rådføre sig med den beskikkede bygningsagkyndige ved besvarelserne. Købers opmærksomhed henledes på, at det ikke kan forventes, at sælgeren i alle tilfælde har et dækkende kendskab til forholdene, især ikke hvis de ligger før sælgers overtagelse af ejendommen eller adskillige år tilbage. Sælgers besvarelse af spørgsmålene gives ud fra sælgers kendskab til ejendommen. Svarene tilsigter ikke at være en garanti.

### 0. Generelle oplysninger

0.1 Hvor mange år har De boet i huset?

**19 år.**

0.2 Er der eller har der været tvister, retssager eller syns- og skønssager vedrørende fejl og mangler ved ejendommen?     
Hvis ja, hvilke og hvornår?

0.3 Er der tidligere udarbejdet tilstandsrapport for ejendommen?     
Hvis ja, hvilke og hvornår?

0.4 Er der foretaget tilbygninger eller ombygninger?     
Hvis ja, hvilke?

**Tilbygget vinkel af tidligere ejer.**

0.5 Er bygninger eller dele af bygninger udført som selvbyg eller medbyg?     
Hvis ja, hvilke dele af bygningerne?

0.6 Er der problemer med opstigende kloakvand eller tilstoppede kloakker?     
Hvis ja, hvor?

0.7 Er grunden periodevis oversvømmet?     
Hvis ja, hvor?

### 1. Fundamenter/sokler

1.1 Er huset piloteret eller ekstrarunderet?     
Hvis ja, hvor?

1.2 Er huset efterfunderet?     
Hvis ja, hvornår?

1.3 Er der sætningsskader, som er udbedret?     
Hvis ja, hvor?

### 2. Kælder / krybekælder

2.1 Er der kælder?

2.2 Er der krybekælder?

2.3 Er der adgang til krybekælder?

2.4 Er der grundvandspumpe?

2.5 Er der kloakpumpe?

2.6 Har der været foretaget reparationer efter fugt-, råd-, svampe- eller insektskader?     
Hvis ja, hvor?

## Sælgers oplysninger - fortsat

- |     |  | Ja                       | Nej                      | ?                        |
|-----|--|--------------------------|--------------------------|--------------------------|
| 2.7 | Har der været trængt vand gennem kælderydervægge eller op gennem gulvet (ikke gulvafløb)?<br>Hvis ja, hvor og hvornår? | <input type="checkbox"/> | <input type="checkbox"/> | <input type="checkbox"/> |
| 2.8 | Har der været konstateret fugtproblemer i kælderen?<br>Hvis ja, hvor?  | <input type="checkbox"/> | <input type="checkbox"/> | <input type="checkbox"/> |
| 2.9 | Har der været lukket for ventilationshuller i krybekælderen?<br>Hvis ja, hvilke?                                       | <input type="checkbox"/> | <input type="checkbox"/> | <input type="checkbox"/> |

## 3. Yder- og indervægge

- |     |   |                          |                                     |                          |
|-----|---|--------------------------|-------------------------------------|--------------------------|
| 3.1 | Har der været foretaget reparationer efter fugt-, råd- og svampe- eller insektskader?<br>Hvis ja, hvor? | <input type="checkbox"/> | <input checked="" type="checkbox"/> | <input type="checkbox"/> |
| 3.2 | Er der revner, som er dækket af møbler?<br>Hvis ja, hvor?   | <input type="checkbox"/> | <input checked="" type="checkbox"/> | <input type="checkbox"/> |
| 3.3 | Er der fugtpletter eller mug, som er dækket af møbler?<br>Hvis ja, hvor?                                | <input type="checkbox"/> | <input checked="" type="checkbox"/> | <input type="checkbox"/> |

## 4. Vinduer og døre

- |   |   |                                     |                                     |                          |
|---|---|-------------------------------------|-------------------------------------|--------------------------|
| 4.1   | Er der punkterede termoruder (dugruder)?<br>Hvis ja, hvor?  | <input checked="" type="checkbox"/> | <input type="checkbox"/>            | <input type="checkbox"/> |
| <b>5 små ruder af ældre dato i udestue.</b> |   |                                     |                                     |                          |
| 4.2   | Har der været foretaget reparationer efter fugt-, råd-, svampe- eller insektskader?<br>Hvis ja, hvor? | <input type="checkbox"/>            | <input checked="" type="checkbox"/> | <input type="checkbox"/> |
| 4.3   | Er der problemer med vinduernes lukketøj?<br>Hvis ja, hvor?   | <input type="checkbox"/>            | <input checked="" type="checkbox"/> | <input type="checkbox"/> |
| 4.4   | Er der problemer med dørenes lukketøj?<br>Hvis ja, hvor?  | <input type="checkbox"/>            | <input checked="" type="checkbox"/> | <input type="checkbox"/> |

## 5. Lofter/etageadskillelser

- |     |   |                          |                                     |                          |
|-----|---|--------------------------|-------------------------------------|--------------------------|
| 5.1 | Har der været foretaget reparationer efter fugt-, råd-, svampe- eller insektskader?<br>Hvis ja, hvor? | <input type="checkbox"/> | <input checked="" type="checkbox"/> | <input type="checkbox"/> |
|-----|---|--------------------------|-------------------------------------|--------------------------|

## 6. Gulve

- |   |  |                                     |                                     |                          |
|---|--|-------------------------------------|-------------------------------------|--------------------------|
| 6.1   | Er der skader ved de gulve, som er tildækket med tæpper eller møbler (f.eks. revner, fugtskader m.m.)?<br>Hvis ja, hvor? | <input checked="" type="checkbox"/> | <input type="checkbox"/>            | <input type="checkbox"/> |
| <b>Der er foretaget reparation af køkkengulv + gulv i værelse ved siden af badeværelse.</b> |  |                                     |                                     |                          |
| 6.2   | Har der været foretaget reparationer efter fugt-, råd-, svampe- eller insektskader?<br>Hvis ja, hvor?                    | <input type="checkbox"/>            | <input checked="" type="checkbox"/> | <input type="checkbox"/> |

## 7. Trapper



## Sælgers oplysninger - fortsat

		Ja	Nej	?
7.1	Har der været skader ved trapper? Hvis ja, hvilke?	<input type="checkbox"/>	<input type="checkbox"/>	<input type="checkbox"/>
<b>8. Tage</b>				
8.1	Har taget været utæt? Hvis ja, hvor? <i>På tilbygning er udbedret med ny papbelægning for ca. 4 år siden.</i>	<input checked="" type="checkbox"/>	<input type="checkbox"/>	<input type="checkbox"/>
8.2	Er der skader omkring skotrender eller inddækninger? Hvis ja, hvilke?	<input type="checkbox"/>	<input checked="" type="checkbox"/>	<input type="checkbox"/>
8.3	Har der været skader ved skorsten (fx løbesod)? Hvis ja, hvilke? <i>Ingen skorsten.</i>	<input type="checkbox"/>	<input type="checkbox"/>	<input type="checkbox"/>
8.4	Er der utætte tagrender eller nedløb? Hvis ja, hvor? <i>Ved garage. Nedløb fra tag i baghave er ikke tilkoblet afløb.</i>	<input checked="" type="checkbox"/>	<input type="checkbox"/>	<input type="checkbox"/>
8.5	Er der adgang til skunkrum?	<input type="checkbox"/>	<input type="checkbox"/>	<input checked="" type="checkbox"/>
8.6	Er der adgang til tagrum?	<input checked="" type="checkbox"/>	<input type="checkbox"/>	<input type="checkbox"/>
8.7	Har der været foretaget reparationer efter fugt-, råd-, svampe- eller insektskader? Hvis ja, hvor?	<input type="checkbox"/>	<input checked="" type="checkbox"/>	<input type="checkbox"/>
<b>9. Vådrum (badeværelse, toilet, bryggers)</b>				
9.1	Er der problemer med afløb? Hvis ja, hvilke?	<input type="checkbox"/>	<input checked="" type="checkbox"/>	<input type="checkbox"/>
<b>10. VVS-installationer</b>				
10.1	Fyldes der vand på varmeanlægget mere end én gang årligt? Hvis ja, hvor ofte? <i>Fjernvarme.</i>	<input type="checkbox"/>	<input type="checkbox"/>	<input type="checkbox"/>
10.2	Er dele af VVS-installationerne udført af personer uden autorisation? Hvis ja, hvilke?	<input type="checkbox"/>	<input checked="" type="checkbox"/>	<input type="checkbox"/>
10.3	Er der udført reparationer efter rørskader (vandskader)? Hvis ja, hvor? <i>I badeværelse.</i>	<input checked="" type="checkbox"/>	<input type="checkbox"/>	<input type="checkbox"/>
<b>11. El-installationer</b>				
11.1	Er dele af el-installationerne udført af personer uden autorisation? Hvis ja, hvilke?	<input type="checkbox"/>	<input checked="" type="checkbox"/>	<input type="checkbox"/>



HE nr.: 1612

Lb.nr.: 655543

Tilstandsrapport side: 12 af 14

## Sælgers oplysninger - fortsat

Sælgers øvrige bemærkninger vedrørende fejl og mangler:

.

*08-10-2001*

*Sign.: Doreen Larsen*

Dato:

Underskrift - ejer / sælger



## Bygningskonstruktioner - oplysninger til ejerskifteforsikring

Opmærksomheden henledes på, at oplysninger anført herunder er beregnet til forsikringsselskabernes udarbejdelse af tilbud om ejerskifteforsikring og kan ikke betragtes som en garanti for korrekt materialeangivelse eller konstruktionsudformning.

### Bygn.: Kommentar

#### 1.0 Fundamenter/Sokler

Andet; Type:	A	Træstolper i jord
Andet; Type:	B	Evt. punkt fundamenter
Andet; Type:	C	Evt. punkt fundamenter
Beton	A	

#### 2.0 Kældre/Krybekældre/Terrændæk

Støbt i beton	AB
Terrændæk	AB

#### 3.0 Yder- og indervægge

Bagmur - Letbeton	A	
Bagmur - Tegl/kalksandsten	A	
Formur - Tegl/kalksandsten	A	
Hulmur	A	
Inder-/Skillevægge - Andet;Type:	A	Panelplader
Inder-/Skillevægge - Letbeton	A	
Inder-/Skillevægge - Murværk	A	
Træ	ABC	

#### 4.0 Vinduer og døre

Plast	A
Træ	ABC

#### 5.0 Lofter/Etageadskillelser

#### 6.0 Gulvkonstruktion og gulve

Gulv på stræer eller bjælker	A
Klinkegulv på beton	A
Væg-til-væg tæppe	A

#### 7.0 Indvendige trapper

#### 8.0 Tagkonstruktion

Bjælkespær	AC	
Built up	A	Tilbygning
Ensidigt fald	C	
Gitterspær	A	



## Bygningskonstruktioner - oplysninger til ejerskifteforsikring

Opmærksomheden henledes på, at oplysninger anført herunder er beregnet til forsikringsselskabernes udarbejdelse af tilbud om ejerskifteforsikring og kan ikke betragtes som en garanti for korrekt materialeangivelse eller konstruktionsudformning.

	<b>Bygn.: Kommentar</b>	
<i>Sadeltag</i>	<i>AB</i>	
<i>Tagbe. - Fiberarmerede bølgeplader</i>	<i>AB</i>	
<i>Tagbelægning - Plastplader</i>	<i>C</i>	
<i>Tagbelægning - Tagpap/tagduge</i>	<i>A</i>	
<i>Taghældning - 0 grader</i>	<i>A</i>	
<i>Taghældning - 1-15 grader</i>	<i>C</i>	
<i>Taghældning - 15-35 grader</i>	<i>AB</i>	
<hr/>		
<b>9.0 Bad-toilet og bryggers</b>		
<i>Gulvkonstruktioner, uorganisk</i>	<i>A</i>	
<i>Vægkonstruktioner, uorganisk</i>	<i>A</i>	
<hr/>		
<b>10.0 VVS-installationer</b>		
<i>Fjernvarme</i>	<i>A</i>	
<i>Gulvvarme; Type:</i>	<i>A</i>	<i>Vandbaseret</i>
<hr/>		
<b>11.0 El-installationer</b>		

# HUSEFTERSYNSORDNINGEN

---



HE nr.: 1612

Lb.nr.: 655543

Tilstandsrapport side: 1 af 1

## Allonge

Vej: *Grønlandssti 4*

Post nr.: *9850*

By: *Hirtshals*

Kommunenr./Ejendomsnr.: *819 - 00524-9*

Sælger: *Doreen Larsen*

Matr.nr./Ejerlav: *124 AED/Horne By, Hirtshals*

Dato: *11-10-2001*

## Bemærkninger til tilstandsrapport:

Dato: --

Beskikket bygnings sagkyndig: *Ingeniør Carl Johan Sørensen*


  
**ERHVERVS- OG BYGGESTYRELSEN**


# Huseftersyn

---

## Tilstandsrapport for ejendommen

---

**Sælger:**

Winni og Dima Pedersen

**Adresse**

Grønlandssti 4

**Postnr.** 9850      **By** Hirtshals

**Dato** 22-05-2006      **Udløbsdato** 22-11-2006

**HE nr.** 1612      **Lb. nr.** H-06-01612-0246

**Kommunenr./Ejendomsnr.**  
819-5249

**Matrikel/Ejerlav:**  
124AED Home By, Hirtshals

**Internt sagsnummer**  
IDJ

---

**Indhold**

Vigtige oplysninger om huseftersyn	2
Tilstandsrapport for ejendommen	4
Resumé af huseftersyn - beboelsesdelen	5
Registrering af bygningens tilstand (noter)	6
Sælgers oplysninger om ejendommen	10
Bygningskonstruktioner - oplysninger til ejerskifteforsikring	14

---



---

**Besøg [www.hesyn.dk](http://www.hesyn.dk)**

Har du behov for yderligere information om huseftersynet og tilstandsrapporten, kan du besøge hjemmesiden [www.hesyn.dk](http://www.hesyn.dk)

---

**Folder om huseftersyn**

Du kan også få information om huseftersyn i Erhvervs- og Boligstyrelsens folder om huseftersyn. Hent folderen hos din lokale ejendomsformidler.

---

## Vigtige oplysninger om huseftersyn

Inden du køber eller sælger ejendom, bør du vide noget om **huseftersyn, tilstandsrapport og ejerskifteforsikring**. I det følgende får du en kort introduktion til disse emner.

Du kan få meget mere at vide på hjemmesiden [www.hesyn.dk](http://www.hesyn.dk).

### Huseftersyn

Et huseftersyn er en professionel vurdering af, om bygninger på en ejendom er i ringere stand end tilsvarende bygninger af samme alder.

Eftersynet bestilles af sælger og udføres af en bygningssagkyndig, der er beskikket af Økonomi- og Erhvervsministeriet. En bygningssagkyndig gennemgår hver enkelt del af en bygning for at afdække synlige skader og tegn på skader.

Ved at præsentere køber for en tilstandsrapport og et tilbud om en ejerskifteforsikring - inden køber underskriver købsaftalen - fritages sælger for sit normale 20-årige ansvar for skjulte skader.

#### Det er en forudsætning for sælgers ansvarsfritagelse:

- at tilstandsrapporten er udarbejdet eller fornyet af den bygningssagkyndige mindre end 6 måneder før den dag, hvor køberen modtager rapporten
- at sælger tilbyder at finansiere halvdelen af præmien på den tilbudte ejerskifteforsikring, samt
- at sælger sikrer sig, at køber er bekendt med ordningens retsvirkninger (bortfald af det 20-årige sælgeransvar).

#### Det bemærkes, at sælger dog fortsat kan hæfte for:

- forhold uden for en bygning (f.eks. forurenede jord)
- ulovligheder
- bevidst eller groft uagtsomt at have givet ukorrekte oplysninger i forbindelse med eftersynet.

### Gennemgang af huset

Huseftersynet afdækker synlige skader, som nedsætter bygningernes funktion eller værdi nævneværdigt (f.eks. brud, lækage, revnedannelser eller ødelæggelser). Desuden afdækkes tegn på skader eller andre fysiske forhold, der giver en nærliggende risiko for, at der kan udvikles en egentlig skade.

Gennemgangen er visuel. Dvs. at den bygningssagkyndige vurderer bygningernes tilstand ud fra det, han umiddelbart kan se (synlige bygningsdele).

Den bygningssagkyndige kan bruge enkle tekniske hjælpemidler ved gennemgangen, men må ikke foretage destruktive indgreb i en bygning uden aftale med sælger.

Derfor kan der være skader, som den bygningssagkyndige ikke kan opdage, og som derfor ikke vil fremgå af tilstandsrapporten. De pågældende skader vil dog oftest være dækket af ejerskifteforsikringen.

### Tilstandsrapport

En tilstandsrapport indeholder både den bygningssagkyndiges dokumentation af huseftersynet og sælgers oplysninger om bygningernes tilstand. Tilstandsrapporten gør opmærksom på de forhold, du som køber bør tillægge betydning ved din vurdering af bygningernes tilstand.

Den bygningssagkyndige angiver skademe ud fra karakterer, der afspejler, hvor alvorlig skaden er for den enkelte del af en bygning, jf. nærmere nedenfor.

Du bør være opmærksom på, at karaktergivningen er en byggeteknisk vurdering. Den kan **ikke** tages som et udtryk for, hvor meget det vil koste at udbedre en skade.

### Tilstandsrapporten omfatter ikke...

En tilstandsrapport er ingen garanti for, at bygningerne på en ejendom kun har de skader, der er omtalt. Da huseftersynet er en visuel gennemgang, kan der være skjulte skader, som ikke fremgår af tilstandsrapporten.

#### Desuden er følgende punkter ikke omfattet af huseftersynet og tilstandsrapporten:

- el- og vvs-installationernes funktion
- æstetiske eller arkitektoniske forhold
- sædvanligt slid og bygningernes normale vedligeholdstilstand
- bagatelagte forhold, som kan antages ikke at påvirke bygningernes brug eller værdi nævneværdigt
- planløsningen og bygningernes indretning samt bygningernes placering på grunden
- bygningernes lovlighed, bortset fra åbenlyse overtrædelser af bygningslovgivningen
- løsøre, såsom hårde hvidevarer
- udendørs svømmebassiner og tilhørende pumpeanlæg
- markiser og baldakiner
- indretninger/installationer uden for bygningerne.

---

## Tillæg til tilstandsrapporten

---

Tilstandsrapporten kan være suppleret af tillæg. De kan indeholde oplysninger om forhold, som ikke skal fremgå af tilstandsrapporten, men de kan også indeholde oplysninger, som udbygger tilstandsrapportens oplysninger. Tillæggene er ikke omfattet af Huseftersynsordningen.

En allonge er derimod en tilføjelse til/eller korrektion af oplysninger i tilstandsrapporten og er derfor omfattet af Huseftersynsordningen.

---

## Ejerskifteforsikring

---

Når du køber hus, kan du tegne en ejerskifteforsikring. En ejerskifteforsikring dækker købers risiko for skader ved bygningerne. Det anbefales derfor at tegne en ejerskifteforsikring. Sælger betaler halvdelen af forsikringspræmien. Selvom du fra sælger har fået et tilbud fra ét forsikringselskab, står det dig frit for at vælge et andet selskab.

Tilstandsrapporten er grundlaget for en ejerskifteforsikring. En ejerskifteforsikring kan beskytte dig mod omkostninger til udbedring af skader, som du ikke kendte til på købstidspunktet.

Ejerskifteforsikringen dækker således skader, som ikke fremgår af tilstandsrapporten. Har du ikke tegnet en ejerskifteforsikring, er du ikke dækket ind over for disse skader. Ejerskifteforsikringen dækker ikke skader, som er opstået, efter du har overtaget huset.

Dækningsomfang kan variere, men vil fremgå af forsikringstilbuddet og forsikringsbetingelserne. Der er i lovgivningen fastsat minimumskrav til omfanget af dækningen.

Du kan læse mere om dækningen på ejerskifteforsikringen i Forsikringsoplysningens pjece "Værd at vide - før tegning af en ejerskifteforsikring", [www.forsikringsoplysningen.dk](http://www.forsikringsoplysningen.dk).

---

## Den bygningsagkyndige

---

Den bygningsagkyndige repræsenterer hverken køber eller sælger. Det er hans opgave at give et objektivt billede af ejendommens umiddelbare tilstand.

Som bygningsagkyndig skal man have en byggeteknisk grunduddannelse, en efteruddannelse i reglerne for bygningsgennemgang samt mindst fem års erfaring i at gennemgå og vurdere bygninger.

---

## Den bygningsagkyndiges ansvar

---

Den bygningsagkyndige kan gøres ansvarlig for en mangelfuld gennemgang af bygningerne på ejendommen. Det gælder f.eks. en manglende registrering af synlige skader eller en åbenlys forkert beskrivelse af skaden i tilstandsrapporten. Til gengæld kan han ikke gøres ansvarlig for skjulte skader, der ikke var mulige at konstatere ved huseftersynet.

---

## Hvis du vil klage

---

Er du utilfreds med forhold i din tilstandsrapport, kan du klage til Ankenævnet for Huseftersyn. Her behandler man klager fra både køber og sælger over tilstandsrapporter og tager stilling til den bygningsagkyndiges ansvar. Målet er en hurtigere afgørelse af tvister mellem parterne ved hushandler, så du slipper for lange retssager.

Ankenævnet kan behandle klager fra både køber og sælger over tilstandsrapporter udfærdiget efter 1. januar 2000 af beskikkede bygningsagkyndige. Du kan klage, hvis synlige skader ikke er registreret i tilstandsrapporten, eller hvis de er beskrevet åbenlyst forkert.

Du kan klage til ankenævnet på et særligt klageskema. Det kan du hente på ankenævnets hjemmeside, [www.husanke.dk](http://www.husanke.dk), eller få ved telefonisk henvendelse til ankenævnet.

Når klageskemaet sendes til ankenævnet, skal du vedlægge relevante bilag, herunder tilstandsrapporten. Det koster 275,- kr. at klage, men beløbet tilbagebetales, hvis ankenævnet afviser at behandle sagen, eller hvis du får helt eller delvist medhold i din klage.



## Tilstandsrapport for ejendommen

Ejendommen besigtiget: 19-05-2006  
 Starttidspunkt: 15:45 Sluttidspunkt: 17:15  
 Postnr.: 9850 By: Hirtshals

Vej: Grønlandssti 4

## Sælger:

Navn: Winni og Dima Pedersen

Vej: Grønlandssti 4

Postnr.: 9850 By: Hirtshals

Telefon:

Mobiltlf.:

E-mail:

## Følgende materiale forelå:

BBR-ejermeddelelse af: 22-05-2006

Forsikringspolice:

Tidligere tilstandsrapport lb.nr.: H655543 (2001-10-11)

Energimærke:

Andre bygningsoplysninger:

## Bygningsbeskrivelse:

Boligtype: Rækkehus

Typehus:

Ejendommen:

Bygnr.	Bygn.	Anvendelse	Opført år	Etager ud over kælder og tagetage	Bebygget areal m <sup>2</sup>		Udnyttet tagetage m <sup>2</sup>	Brutto etageareal m <sup>2</sup>	
					Total	Kælder		Bolig	Erhverv
1	A	Beboelse	1961	1	154	0	0	154	0
2	B	Havestue/udestue	1961	1	18	0	0	0	0
3	C	Garage	-	1	20	0	0	0	0

Oplysningerne i skemaet er ikke baseret på faktisk opmåling, men indhentet fra foreliggende materiale, herunder BBR-ejermeddelelse eller lignende. Alle bygninger er omfattet af huseftersynet. Bygningerne er opdelt i selvstændige litra, hver gang bygningers konstruktion, funktion eller opførelsesår skifter. Rigtigheden i opgørelsen af arealernes størrelse er ikke den bygningsagkyndiges ansvar.

## Bemærkninger

- |  | Ja                                  | Nej                                 | Bygning |
|--|-------------------------------------|-------------------------------------|---------|
| 1. Er der bygningsdele, som er gjort utilgængelige?  | <input type="checkbox"/>            | <input checked="" type="checkbox"/> | _____   |
| 2. Er der bygningsdele, der normalt er tilgængelige, som ikke har kunnet besigtiges?<br><i>Dele af tagrum mod vest kan ikke besigtiges på grund af pladsforhold.</i>   | <input checked="" type="checkbox"/> | <input type="checkbox"/>            | A _____ |
| 3. Er der specielle bemærkninger til termoruder?<br><i>Der tages forbehold for termoruder, idet det bl.a. grundet lysforhold ikke kan konstateres, om termoruder er defekte. De fleste termoruder er fra 1997.</i> | <input checked="" type="checkbox"/> | <input type="checkbox"/>            | A _____ |
| 4. Er sekundære bygninger i en så dårlig stand eller har så ringe byggeteknisk værdi, at det ikke tjener noget formål at foretage og udfærdige tilstandsrapport for disse bygninger?                               | <input type="checkbox"/>            | <input checked="" type="checkbox"/> | _____   |
| 5. Er der afvigelser i forhold til BBR?<br>(Den bygningsagkyndiges markering af, hvorvidt der er åbenlyse afvigelser i forhold til BBR. Oplysningerne er ikke baseret på faktisk opmåling).                        | <input type="checkbox"/>            | <input checked="" type="checkbox"/> | _____   |

**Resumé af huseftersyn - for beboelsedelen**

Bygningsdel/installation:	Vurdering:	IB	K0	K1	K2	K3	UN	Note
1. Fundamenter/sokler				1				
2. Kældre/krybekældre/terrændæk		x						
3. Yder- og indervægge				2	1			x
4. Vinduer og døre				1	2			
5. Lofter/etageadskillelser				1				
6. Gulvkonstruktion og gulve				1				x
7. Indvendige trapper		x						
8. Tagkonstruktion				7	3			x
9. Bad/toilet og bryggers				3				
10. VVS-installationer		x						
11. El-installationer		x						

**Generelle kommentarer til bygningernes tilstand:**

Huset er et solidt bygget rækkehus fra 1961 med bl.a. murværk i god kvalitet. Huset er blevet tilbygget og moderniseret løbende bl.a. med nye plastvinduer. Huset fremstår generelt i god stand og der er kun få skader. Udestue og garage er simple bygninger med træværk klos mod terræn.

**Karakterer:**

<b>Ingen bemærkninger</b> Der er ikke fundet skader ved den pågældende bygningsdel.	<b>IB</b>
<b>Kosmetiske skader</b> Beskriver skader eller forhold, som kan påvirke købers indtryk af bygningen.	<b>K0</b>
<b>Mindre alvorlige skader</b> Beskriver skader, som ikke har nogen indflydelse på bygningsdelens eller bygningens funktion.	<b>K1</b>
<b>Alvorlige skader</b> Beskriver skader, som medfører, at bygningsdelens funktion svigter inden for overskuelig tid. Dette vil ikke medføre skader på andre bygningsdele.	<b>K2</b>
<b>Kritiske skader</b> Beskriver skader, som vil medføre, at bygningsdelens funktion svigter inden for overskuelig tid. Dette svigt risikerer at medføre skader på andre bygningsdele.	<b>K3</b>
<b>Bør undersøges nærmere</b> Beskriver forhold, hvis konsekvens ikke kan fastlægges tilstrækkeligt ved den visuelle gennemgang. Det kan være en alvorlig skade, derfor bør art, omfang og konsekvenser altid afklares.  Hvis køber vælger at købe ejendommen, uden at forholdet er undersøgt nærmere, bærer køber selv risikoen.	<b>UN</b>

En note er den bygningssagkyndiges vurdering af og skøn over skadeårsager og konstruktioner.

## Registrering af bygningens tilstand

Bygn.:	Karakter:	Registrering og note:
<b>A Beboelse</b>		
<b>1. Fundamenter/sokler</b>		
1.2 Sokkel	K1	Mindre pudsrevner forekommer.
<b>2. Kældre/krybekældre/terrændæk</b>		
2. Ingen bemærkninger		
<b>3. Yder- og indervægge</b>		
3.1 Facader/gavle		
	K2	Revnedannelser i facademur mod nord og spredte løse fuger forekommer ligeledes i murværk mod nord og nogle steder mod syd ind mod udestuen.
	K2	Lokalt på ældre træværk omkring bryggersdøren mod øst ses opfugtet og delvis nedbrudt træværk, hvor træværk er klos mod terræn. Note: På den træbeklædte nordside af bryggers er de nederste brædder blevet udskiftet indenfor de senere år.
3.6 Indvendig vægge	K1	Let træskillevæg imellem stue og værelse giver sig ved påvirkning i mindre grad/er udført i spinkel konstruktion. Lidt manglende færdiggørelse af panelplader i vaskerum/bryggers.
3.7 Vægbeklædninger	K1	Løst tapet ses især i det sydligste værelse i tilbygningen men også i mindre omfang andre steder. Note: Det løse tapet mod sydgavlen kan delvis stamme fra tidligere fugtindrængning da fuger tidligere var nedbrudte i udvendigt murværk på denne gavl.
<b>4. Vinduer og døre</b>		
4.1 Døre		
	K2	Nedbrudte gerichter og træværk nederst i bryggersdør, der er udsat placeret.
4.5 Andet: Ovenlys.		
	K1	Udtøringsrevner i lysningstræværk. Akrylkupler har lidt småskader/revnedannelser/ældning dog ikke i omfang hvor der er risiko for utæthed.
	K2	Inddækningshjørne er revnet ved et ovenlysvindue (giver ikke utæthed på nuværende tidspunkt).
<b>5. Lofter/etageadskillelser</b>		
5.1 Lofter/Etageadskillelser		
	K1	Mindre nedbøjning på køkkenloft i område udfør ændring i spærkonstruktion (hvor det flade tag "løber" ind mod bryggersets forskudte sadeltag).
<b>6. Gulvkonstruktion og gulve</b>		
6.1 Gulvkonstruktioner		
	K1	Alm. udtøringsdeformation og udtøringsrevner i bræddegulv (ses også på bræddegulve uden tæpper). I område i køkken ved spiseplads ud mod tværskillevæg mod gang giver gulv sig en del ved påvirkning samt lidt hvor tidligere skillevæg er fjernet. Note: Hvor køkkengulvet giver sig ved påvirkning har gulvet været brudt op for fremføring af nye fjernvarmerør. Man har åbenbart ikke fået genetableret strøerne lige så stabilt som de først var udført.
<b>7. Indvendige trapper</b>		
7. Ingen bemærkninger		
<b>8. Tagkonstruktion</b>		
8.1 Tagbelægning/rygning		
	K2	Der er et par asbestfrie tagplader tæt ved nordudhæng over bryggers som har kraftige afskalninger (tidligere reparation af tagbelægning). Enkelte tagplader er revnede/flækkede ved tagskruer.
	K1	Alderssvarende overfladeforvitring. Fugtaf tegn på områder af lægter viser at der kan ske mindre fugtindrængning ved samlinger under nogle vejforhold (huset blev besigtiget efter periode med kraftig vedvarende

**Registrering af bygningens tilstand - fortsat**

Bygn.:	Karakter:	Registrering og note:
		dagsregn).
	K1	Der mangler bladfang over tagedløb på det flade tag.
8.3 Skotrender/inddækninger	K2	Inddækning/tætning ved forskydning imellem sadeltag over køkken-alrum bør eftergås (har jf. tidligere tilstandsrapport tidligere været utæt).
8.4 Hætter/aftræk	K2	Uisoleret flexslangeaftræk er "kappet" af ved tilslutning til taghætten.
8.5 Udvendigt træværk ved tag	K1	Udtøringsdeformation/udtøringsrevner i krydsfinerstern på tilbygningen.
8.6 Tagrender/tagnedløb	K1	Oprindelig tagrende mod gaden er forvitret/slidt.
		Spærkonstruktion har åbenbart lidt nedbøjning ved sammenbygning imellem de forskellige tagkonstruktioner, jf. pkt. 8.1.
8.8 Spær og lægter	K1	Gl. fugtafegn/lokalt delvis nedbrudt træværk på lægter/tagtræ ved forskydning imellem sadeltagene/gavl over køkken-alrum.
		Note: Nedbøjning vurderes ikke at indebære risiko, men kan evt. ikke umiddelbart rettes op.
8.11 Ventilation	K1	I princippet vurderes ventilation af sadeltagkonstruktion i underkanten men der ses ingen tegn på fugtproblemer.
		Note: Huset ligger åbent/luftigt, hvilket er med til at sikre ventilation af tagkonstruktion.
8.12 Isolering	K1	Efterisolering er udlagt ovenpå gl. isolering og lag af gl. aviser, hvilket evt. kan holde på fugt, jf. pkt. 8.13.
		Note: Der ses ingen tegn på fugtproblemer på grund af den manglende dampspærre som huset hidtil har været brugt.
		Man skal dog være opmærksom på at ændret brug af huset (flere personer, ringere udluftning) kan ændre på fugtbalancen, så man bør holde øje med forholdene. Hvis nye lofter monteres bør der etableres en dampspærre.
8.13 Dampspærre	K1	Dampspærre findes ikke alle steder bl.a. ved loftslemmen i gang og bryggers.
<b>9. Bad/toilet og bryggers</b>		
9.1 Gulvkonstruktion/ -belægning	K1	Fliser med manglende vedhæftning forekommer mere udbredt i de 2 hjørner ud mod vestdervæggen i tilbygningens badeværelse.
9.2 Vægkonstruktion/ -belægning	K1	Revner i fliser ved øverste væghjørner/op mod loft flere steder i tilbygningens badeværelse.
9.4 Gulv afløb	K1	Plastforhøjering accepteres normalt af rørskadeforsikringer (bør bekræftes af aktuelt forsikringselskab).
<b>10. VVS-installationer</b>		
10. Ingen bemærkninger		
<b>11. EI-installationer</b>		
11. Ingen bemærkninger		
<b>B Havestue/udestue</b>		
<b>1. Fundamenter/sokler</b>		
1. Ingen bemærkninger		
<b>2. Kældre/krybekældre/terrændæk</b>		
2. Ingen bemærkninger		
<b>3. Yder- og indervægge</b>		
3.1 Facader/gavl	K2	Opfugtning og lokalt delvis nedbrudt træværk nederst i udestuens vestsider. Træværk klos mod terræn.
		Note: Træværk i udestuens sydfacade er blevet eftergået/delvist udskiftet indenfor de senere år.
<b>4. Vinduer og døre</b>		
4.1 Døre	K2	Delaminering og opfugtning/lokalt delvis nedbrudt træværk nederst i

## Registrering af bygningens tilstand - fortsat

Bygn.:	Karakter:	Registrering og note:
4.2 Vinduer	K2	terrassedør der er tæt mod terræn. Delvis nedbrudt træværk nederst i ældre partier mod vest.
<b>6. Gulvkonstruktion og gulve</b>		
6. Ingen bemærkninger		
<b>8. Tagkonstruktion</b>		
8.1 Tagbelægning/rygning	K1	Alderssvarende overfladeforvitring.
8.5 Udvendigt træværk ved tag	K2	Delvis nedbrudt træværk og opfugtning i yderste lægter/træværk i spærender.
<b>C Garage</b>		
<b>1. Fundamenter/sokler</b>		
1. Ingen bemærkninger		
<b>2. Kældre/krybekældre/terrændæk</b>		
2. Ingen bemærkninger		
<b>3. Yder- og indervægge</b>		
3.1 Facader/gavle	K2	Opfugtede og delvis nedbrudte brædder forekommer generelt nederst på garagevægge, hvor træværk er klos mod terræn.
<b>4. Vinduer og døre</b>		
4.1 Døre	K2	Delvis nedbrudt træværk nederst i garageport som ikke fungerer.
	K2	Delvis nedbrudt træværk nederst i gl. dør til garage.
<b>5. Lofter/etageadskillelser</b>		
5.1 Lofter/Etageadskillelser	K1	Simpelt interimistisk loft udført af rester. En del skævheder/nedbøjning på konstruktion.
<b>6. Gulvkonstruktion og gulve</b>		
6.1 Gulvkonstruktioner	K1	Gulvniveau er i terrænhøjde, iflg. tidligere tilstandsrapport kan der trænge vand ind på gulvet under kraftig vedvarende regn. Note: Den udførte faskine har evt. afhjulpet dette problem.
<b>8. Tagkonstruktion</b>		
8.1 Tagbelægning/rygning	K1	Plastplader ligger med minimal hældning, hvorved der er risiko for at vand under nogle vejrforhold kan trænge ind ved pladesamlinger/rundt om pladekanter og opfugte træværk.
8.5 Udvendigt træværk ved tag	K2	Lokalt delvis nedbrudt træværk enkelte steder.

### Karakterer:

**IB:** Ingen bemærkninger

**K0:** Kosmetiske skader

**K1:** Mindre alvorlige skader

**K2:** Alvorlige skader

**K3:** Kritiske skader, der medfører skader på andre bygningsdele

**UN:** Bør undersøges nærmere  
(Det kan være en alvorlig skade; derfor bør art, omfang og konsekvenser altid afklares)

En **note** er den bygningsagkyndiges vurdering af og skøn over skadeårsagen og konstruktioner.

**Beskikket bygnings-sagkyndig:****Navn:** *Teknikergruppen/Carl-Johan Sørensen***Vej:** *Christiansgade 7***Telefon:** *98174647***Mobiltf.:** *21659072***Postnr.:** *9700***By:** *Brønderslev***Telefax:** *98174684***Email:** *teknikergruppen@teknik.dk***Tilstandsrapporten er udarbejdet i samarbejde med**

- Ejendomsformidler:
- Forsikrings-selskab:
- Bestiller: *Sælger*

**Rapportdato:** *22-05-2006*

---

(underskrift)

## Sælgers oplysninger om ejendommen

Sælgers opmærksomhed henledes på, at forkerte oplysninger kan være ansvarspådragende. Sælger skal derfor afgive oplysningerne efter bedste overbevisning og bør rådføre sig med den beskikkede bygningsagkyndige ved besvareelserne.

Købers opmærksomhed henledes på, at det ikke forventes, at sælgeren i alle tilfælde har et dækkende kendskab til forholdene, især ikke hvis de ligger før sælgers overtagelse af ejendommen eller adskillige år tilbage. Sælgers besvarelse af spørgsmålene gives ud fra kendskab til ejendommen. **Svarene tilsigter ikke at være en garanti.** Der kan være fagudtryk, så det anbefales at gennemgå dette skema med den beskikkede bygningsagkyndige.

Bemærk, at de efterspurgte oplysninger er generelle. Skemaet skal dække alle typer boliger, så der kan være spørgsmål, som ikke er relevante for netop din ejendom.

Er du i tvivl om de tekniske ords betydning, kan du besøge [www.hesyn.dk](http://www.hesyn.dk), hvor der er en ordforklaring over de mest

		Ja	Nej	Ved ikke
<b>0.</b>	<b>Generelle oplysninger</b>			
0.1	Hvor mange år har du boet i ejendommen? <b>4 år.</b>	<input type="checkbox"/>	<input checked="" type="checkbox"/>	<input type="checkbox"/>
0.2	Er der eller har der været tvister, retssager eller syns- og skønssager vedrørende fejl og mangler ved ejendommen? Hvis ja, hvilke og hvornår?	<input type="checkbox"/>	<input checked="" type="checkbox"/>	<input type="checkbox"/>
0.3	Er der tidligere udarbejdet tilstandsrapport for ejendommen? Hvis ja, hvilke og hvornår? <b>Lb.nr.: 655543 dateret d. 11.10.2001.</b>	<input checked="" type="checkbox"/>	<input type="checkbox"/>	<input type="checkbox"/>
0.4	Er der foretaget tilbygninger eller ombygninger i din ejertid? Hvis ja, hvilke og hvornår?	<input type="checkbox"/>	<input checked="" type="checkbox"/>	<input type="checkbox"/>
0.5	Er bygninger eller dele af bygninger udført som selvbyg eller medbyg? Hvis ja, hvilke dele af bygningerne?	<input type="checkbox"/>	<input checked="" type="checkbox"/>	<input type="checkbox"/>
0.6	Er der problemer med opstigende kloakvand eller tilstoppede kloakker? Hvis ja, hvor? <b>Der var rørskadet i gæstetoilet og i forbindelse hermed blev kloak under dette rum udskiftet. Der havde dog aldrig været problemer med tilstopning.</b>	<input type="checkbox"/>	<input checked="" type="checkbox"/>	<input type="checkbox"/>
0.7	Er grunden periodevis oversvømmet? Hvis ja, hvor?	<input type="checkbox"/>	<input checked="" type="checkbox"/>	<input type="checkbox"/>
<b>1.</b>	<b>Fundamenter/sokler</b>			
1.1	Er huset piloteret eller ekstrafunderet? Hvis ja, hvor?	<input type="checkbox"/>	<input checked="" type="checkbox"/>	<input type="checkbox"/>
1.2	Er huset efterfunderet? Hvis ja, hvornår?	<input type="checkbox"/>	<input checked="" type="checkbox"/>	<input type="checkbox"/>
1.3	Er der sætningsskader, som er udbedret? Hvis ja, hvor?	<input type="checkbox"/>	<input checked="" type="checkbox"/>	<input type="checkbox"/>
1.4	Er der udført reparationer på udvendige trapper? Hvis ja, hvor?	<input type="checkbox"/>	<input checked="" type="checkbox"/>	<input type="checkbox"/>
<b>2.</b>	<b>Kælder/krybekælder/ventileret hulrum</b>			
2.1	Er der kælder?	<input type="checkbox"/>	<input checked="" type="checkbox"/>	<input type="checkbox"/>
2.2	Er der krybekælder/ventileret hulrum?	<input type="checkbox"/>	<input checked="" type="checkbox"/>	<input type="checkbox"/>

**Sælgers oplysninger om ejendommen - fortsat**

		Ja	Nej	Ved ikke
2.3	Er der adgang til krybekælder?	<input type="checkbox"/>	<input checked="" type="checkbox"/>	<input type="checkbox"/>
2.4	Har der været lukket for ventilationshuller i krybekælderen/ventileret hulrum? Hvis ja, hvilke?	<input type="checkbox"/>	<input checked="" type="checkbox"/>	<input type="checkbox"/>
2.5	Har der været trængt vand gennem kælderydervægge eller op gennem gulvet (ikke gulvafløb)? Hvis ja, hvor og hvornår?	<input type="checkbox"/>	<input checked="" type="checkbox"/>	<input type="checkbox"/>
2.6	Har der været konstateret fugtproblemer i kælderen/krybekælderen/ventilerede hulrum? Hvis ja, hvor?	<input type="checkbox"/>	<input checked="" type="checkbox"/>	<input type="checkbox"/>
2.7	Har der været foretaget reparationer efter fugt-, råd-, svampe- eller insektskader? Hvis ja, hvor?	<input type="checkbox"/>	<input checked="" type="checkbox"/>	<input type="checkbox"/>
2.8	Er der kloakpumpe?	<input type="checkbox"/>	<input checked="" type="checkbox"/>	<input type="checkbox"/>
2.9	Er der dræn langs husets fundament?	<input type="checkbox"/>	<input checked="" type="checkbox"/>	<input type="checkbox"/>
2.10	Er der grundvandspumpe?	<input type="checkbox"/>	<input checked="" type="checkbox"/>	<input type="checkbox"/>
<hr/>				
<b>3.</b>	<b>Yder- og indervægge/skillevægge</b>			
3.1	Har der været foretaget reparationer efter fugt-, råd- og svampe- eller insektskader? Hvis ja, hvor?	<input type="checkbox"/>	<input checked="" type="checkbox"/>	<input type="checkbox"/>
3.2	Er der revner, som er dækket af møbler? Hvis ja, hvor?	<input type="checkbox"/>	<input checked="" type="checkbox"/>	<input type="checkbox"/>
3.3	Er der fugtpletter eller mug, som er dækket af møbler? Hvis ja, hvor?	<input type="checkbox"/>	<input checked="" type="checkbox"/>	<input type="checkbox"/>
<hr/>				
<b>4.</b>	<b>Vinduer og døre</b>			
4.1	Er der punkterede termoruder (dugruder)? Hvis ja, hvor? <b>En i udestue.</b>	<input checked="" type="checkbox"/>	<input type="checkbox"/>	<input type="checkbox"/>
4.2	Har der været foretaget reparationer efter fugt-, råd-, svampe- eller insektskader? Hvis ja, hvor?	<input type="checkbox"/>	<input checked="" type="checkbox"/>	<input type="checkbox"/>
4.3	Fungerer alle vinduer? Hvis nej, hvilke gør ikke?	<input checked="" type="checkbox"/>	<input type="checkbox"/>	<input type="checkbox"/>
4.4	Fungerer alle døre? Hvis nej, hvilke gør ikke?	<input checked="" type="checkbox"/>	<input type="checkbox"/>	<input type="checkbox"/>
<hr/>				
<b>5.</b>	<b>Lofter/etageadskillelser</b>			
5.1	Har der været foretaget reparationer efter fugt-, råd-, svampe- eller insektskader? Hvis ja, hvor?	<input type="checkbox"/>	<input checked="" type="checkbox"/>	<input type="checkbox"/>
<hr/>				
<b>6.</b>	<b>Gulve</b>			
6.1	Er der skader ved de gulve, som er tildækket med tæpper eller møbler (f.eks. revner, fugtskader m.m.)? Hvis ja, hvor? <b>Der er et sted ved spiseplads i køkken hvor gulvet giver sig ved påvirkning hvor fjernvarmestik blev ført ind for knap 2 år siden.</b>	<input checked="" type="checkbox"/>	<input type="checkbox"/>	<input type="checkbox"/>

**Sælgers oplysninger om ejendommen - fortsat**

		Ja	Nej	Ved ikke
6.2	Har der været foretaget reparationer efter fugt-, råd-, svampe- eller insektskader? Hvis ja, hvor?	<input type="checkbox"/>	<input checked="" type="checkbox"/>	<input type="checkbox"/>
<b>7.</b>	<b>Indvendige trapper</b>			
7.1	Har der været skader ved trapper? Hvis ja, hvilke? <b>Ingen trappe.</b>	<input type="checkbox"/>	<input checked="" type="checkbox"/>	<input type="checkbox"/>
<b>8.</b>	<b>Tage</b>			
8.1	Har taget været utæt? Hvis ja, hvor?	<input type="checkbox"/>	<input checked="" type="checkbox"/>	<input type="checkbox"/>
8.2	Er, eller har der været skader omkring skotrender eller inddækninger? Hvis ja, hvilke?	<input type="checkbox"/>	<input checked="" type="checkbox"/>	<input type="checkbox"/>
8.3	Har der været skader ved skorsten (f.eks. løbesod)? Hvis ja, hvilke?	<input type="checkbox"/>	<input checked="" type="checkbox"/>	<input type="checkbox"/>
8.4	Er der utætte tagrender eller nedløb? Hvis ja, hvor? <b>Hovedparten af tagrender er blevet udskiftet.</b>	<input type="checkbox"/>	<input checked="" type="checkbox"/>	<input type="checkbox"/>
8.5	Er der adgang til skunkrum? Hvis nej, hvilke er der ikke adgang til?	<input type="checkbox"/>	<input checked="" type="checkbox"/>	<input type="checkbox"/>
8.6	Er der adgang til tagrum? Hvis ja, hvor?	<input checked="" type="checkbox"/>	<input type="checkbox"/>	<input type="checkbox"/>
8.7	Har der været foretaget reparationer efter fugt-, råd-, svampe- eller insektskader? Hvis ja, hvor?	<input type="checkbox"/>	<input checked="" type="checkbox"/>	<input type="checkbox"/>
<b>9.</b>	<b>Vådrum (badeværelse, toilet, bryggers)</b>			
9.1	Er der problemer med afløb? Hvis ja, hvilke?	<input type="checkbox"/>	<input checked="" type="checkbox"/>	<input type="checkbox"/>
<b>10.</b>	<b>VVS-installationer</b>			
10.1	Fyldes der vand på varmeanlægget mere end én gang årligt? Hvis ja, hvor ofte? <b>Direkte fjernvarme. Der er blevet installeret ny gennemstømsvandvarmer sidste år.</b>	<input type="checkbox"/>	<input checked="" type="checkbox"/>	<input type="checkbox"/>
10.2	Er dele af VVS-installationerne udført af personer uden autorisation? Hvis ja, hvilke?	<input type="checkbox"/>	<input checked="" type="checkbox"/>	<input type="checkbox"/>
10.3	Er der udført reparationer efter rørskader (vandskader)? Hvis ja, hvor? <b>Jf. pkt. 0.6 har der været rørskade i gæstetoilet og del af ganggulv, hvilket blev udbedret som forsikringsskade (marts 2006).</b>	<input checked="" type="checkbox"/>	<input type="checkbox"/>	<input type="checkbox"/>
<b>11.</b>	<b>El-installationer</b>			
11.1	Er dele af el-installationerne udført af personer uden autorisation? Hvis ja, hvilke?	<input type="checkbox"/>	<input checked="" type="checkbox"/>	<input type="checkbox"/>

**Sælgers øvrige bemærkninger vedrørende fejl og mangler:****Andet:**

*Pkt. 10.3 fortsat) Tidligere ejer havde rørskade i badeværelset før vores overtagelse og her blev gulv og installation skiftet som forsikringskade.*

21-05-2006      Sign.: Winni og Dima Pedersen  
Dato              Underskrift - ejer/sælger



Sælger var tilstede



Sælger havde udarbejdet sælgeroplysningerne før huseftersynet

**Oplysninger har ikke kunnet fremskaffes på grund af:**

## Bygningskonstruktioner - oplysninger til ejerskifteforsikring

Vær opmærksom på, at oplysningerne i dette afsnit er beregnet til forsikringselskabernes udarbejdelse af tilbud om ejerskifteforsikring. Oplysningerne kan ikke betragtes som en garanti for korrekt materialeangivelse eller konstruktionsudformning.

	Bygn.:	Uddybende oplysninger:
<b>1. Fundamenter/sokler</b>		
Beton	A	
Andet; Type:	B	Punktfundamenter,
Andet; Type:	C	Punktfundamenter,
<b>2. Kældre/krybekældre/terrændæk</b>		
Terrændæk	A	
Støbt i beton	A	
Andet; Type:	B	Flisebelægning.
Kommentar	C	Det kan ikke umiddelbart afgøres om der er støbt gulv eller fliser under tæppe i garage.
<b>3. Yder- og indervægge</b>		
Hulmur	A	
Træ	A	Udfor bryggers.
Formur - Tegl/kalksandsten	A	
Bagmur - Letbeton	A	
Inder-/skillevægge - Beton	A	
Træ	B	
Træ	C	
<b>4. Vinduer og døre</b>		
Træ	A	
Plast	A	
Træ	B	
Træ	C	
<b>5. Lofter/etageadskillelser</b>		
<b>6. Gulvkonstruktion og gulve</b>		
Gulv på strøer eller bjælker	A	
Væg-til-væg tæppe	A	
Andet; Type:	A	Flisegulv på beton. Vinyl på beton og på trægulv. Laminatgulvbelægning.
Væg-til-væg tæppe	B	
Væg-til-væg tæppe	C	
<b>7. Indvendige trapper</b>		
<b>8. Tagkonstruktion</b>		
Sadeltag	A	
Built-up	A	Tilbygning.
Gitterspær	A	
Andet; Type:	A	Saksespær.
Taghældning - 0 grader	A	Tilbygning.
Taghældning - 15-35 grader	A	
Tagbelægning - Fiberarmerede bølgeplader	A	

## Bygningskonstruktioner - oplysninger til ejerskifteforsikring - fortsat

Vær opmærksom på, at oplysningerne i dette afsnit er beregnet til forsikringselskabernes udarbejdelse af tilbud om ejerskifteforsikring. Oplysningerne kan ikke betragtes som en garanti for korrekt materialeangivelse eller konstruktionsudformning.

	<b>Bygn.:</b>	<b>Uddybende oplysninger:</b>
Tagbelægning - Tagpap/tagduge	A	Tilbygning.
Ensidigt fald	B	
Bjælkespær	B	Tilbygning.
Taghældning - 1-15 grader	B	
Tagbelægning - Plastplader	B	
Sadeltag	C	
Gitterspær	C	
Taghældning - 15-35 grader	C	
Tagbelægning - Fiberarmerede bølgeplader	C	

### 9. Bad/toilet og bryggers

Vægkonstruktioner, uorganisk	A	
Gulvkonstruktioner, uorganisk	A	

### 10. VVS-installationer

Fjernvarme	A	
Gulvvarme; Type:	A	Vandbaseret.

### 11. EI-installationer

# SPAR PÅ ENERGIEN I DIN BYGNING

- status og forbedringer

Energimærkningsrapport  
Grønlandssti  
Grønlandssti 4  
9850 Hirtshals



Bygningens energimærke:



Gyldig fra 8. december 2016  
Til den 8. december 2026.

Energimærkningsnummer 311216742



Energistyrelsen

Denne rapport er udskrevet fra [www.boligejer.dk](http://www.boligejer.dk), og er derfor tilgængelig for offentligheden. Det faktiske energiforbrug i bygningen fremgår ikke af rapporten, da denne oplysning er fortrolig for enfamiliehuse.

# ENERGIMÆRKET

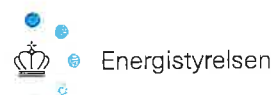
## FORMÅLET MED ENERGIMÆRKNINGEN

Energimærkning af bygninger har to formål:

1. Mærkningen synliggør bygningens energiforbrug og er derfor en form for varedeklaration, når en bygning eller lejlighed sælges eller udlejes.
2. Mærkningen giver et overblik over de energimæssige forbedringer, som er rentable at gennemføre – hvad de går ud på, hvad de koster at gennemføre, hvor meget energi og CO<sub>2</sub> man sparer, og hvor stor besparelse der kan opnås på el- og varmeregninger.

Mærkningen udføres af en energikonsulent, som måler bygningen op og undersøger kvaliteten af isolering, vinduer og døre, varmeinstallation m.v. På det grundlag beregnes bygningens energiforbrug under standardbetingelser for vejr, familiestørrelse, driftstider, forbrugsvaner m.v.

Det beregnede forbrug er en ret præcis indikator for bygningens energimæssige kvalitet – i modsætning til det faktiske forbrug, som naturligvis er stærkt afhængigt både af vejret og af de vaner, som bygningens brugere har. Nogle sparer på varmen, mens andre fyrer for åbne vinduer eller har huset fuldt af teenagere, som bruger store mængder varmt vand. Mærket fortæller altså om bygningens kvalitet – ikke om måden den bruges på, eller om vinteren var kold eller mild.



## BYGNINGENS ENERGIMÆRKE

På energimærkningsskalaen vises bygningens nuværende energimærke.

Nye bygninger skal i dag som minimum leve op til energikravene for A2015.

Hvis de rentable energibesparelsesforslag gennemføres, vil bygningen få energimærke C

Hvis de energibesparelser, der kan overvejes i forbindelse med en renovering eller vedligeholdelse også gennemføres, vil bygningen få energimærke C



### Årligt varmeforbrug

18,96 MWh fjernvarme 13.686 kr

Samlet energjudgift 13.686 kr

Samlet CO<sub>2</sub> udledning 2,67 ton



## Gulve

Investering

Årlig  
besparelse

### TERRÆNDÆK

Terrændæk er udført i beton med strøgulve og isoleret med 50 mm mineraluld mellem strøer. Under betonen er isoleret med 100 mm letklinker. Konstruktions- og isoleringsforhold er konstateret ud fra tegningsmateriale. Terrændæk er udført af beton med slidlagsgulv. Gulvet er isoleret med 200 mm mineraluld/polystyrenplader under betonen. Konstruktions- og isoleringsforhold er skønnet ud fra renoveringstidspunkt.

### FORBEDRING VED RENOVERING

Fjernelse af eksisterende terrændæk og udgravning til underkant af ny isolering, der afrettes i tyndt sandlag. Der isoleres med 300 mm trædefast mineraluld eller polystyrenplader, og afsluttes med 10 cm beton og slidlagsgulve. Overside af slidlag afpasses ny gulvbelægning. Eksisterende installationer efterisoleres og fastholdes for senere indstøbning. Hvis der er samlinger på rør må disse ikke indstøbes. Alternativt udføres nye installationer. Nye installationer er ikke indregnet i investeringen.

500 kr.  
0,16 ton CO<sub>2</sub>

## Ventilation

Investering

Årlig  
besparelse

### VENTILATION

Der er naturlig ventilation i hele bygningen. Bygningen er normal tæt, da konstruktionssamlinger og fuger ved vindues- og døråbninger, samt tætningslister i vinduer og udvendige døre fremstår intakte.

## VARMEANLÆG

### Varmeanlæg

Investering      Årlig  
besparelse

#### FJERNVARME

Bygningen opvarmes med fjernvarme. Anlægget er udført som direkte fjernvarmeanlæg, med fjernvarmevand i fordelingsnettet.

### Varmefordeling

Investering      Årlig  
besparelse

#### VARMEFORDELING

Den primære opvarmning af ejendommen sker via radiatorer i opvarmede rum. Varmefordelingsrør er udført som to-strengs anlæg. Der er desuden gulvvarme i badeværelser

#### AUTOMATIK

Der er monteret termostatiske reguleringsventiler på radiatorer til regulering af korrekt rumtemperatur.

## VARMT VAND

### Varmt vand

Investering      Årlig  
besparelse

#### VARMT VAND

I beregningen er der indregnet et varmtvandsforbrug på 250 liter pr. m<sup>2</sup> opvarmet boligareal pr. år.

#### VARMTVANDSRØR

Varmetabet fra tilslutningsrør under 5 meter indregnes med et standard værdisæt for rørlængde og isoleringsniveau svarende til 4 meter med 30 mm isolering.

#### VARMTVANDSBEHOLDER

Varmt brugsvand produceres i 100 l varmtvandsbeholder, isoleret med 30 mm isolering.

### ENERGIKONSULENTENS SUPPLERENDE KOMMENTARER

Der er ingen forslag til energibesparende foranstaltninger, der umiddelbart viser sig at være rentable. Ved anden ombygning kan nogle af de nævnte forslag formentligt svare sig.

## BESPARELSFORSLAG VED RENOVERING ELLER REPARATIONER

Her vises besparelsesforslag hvor energibesparelsen ikke kan tilbagebetale investeringen inden de komponenter, der indgår i besparelsesforslaget, skal udskiftes igen. Det vil dog ofte være fordelagtigt at overveje disse besparelsesforslag hvis bygningen skal renoveres eller hvis der er bygningskomponenter, der alligevel skal udskiftes.

Investeringen til forslagene er ikke angivet, da investeringen vil afhænge af den konkrete renovering, som skal ske i forbindelse med besparelsesforslaget.

Besparelse er med moms og energiafgifter.

Emne	Forslag	Årlig besparelse i energienheder	Årlig besparelse
<b>Bygning</b>			
Terrændæk	Ophugning af eksisterende terrændæk og støbning af nyt med 300 mm mineraluld eller polystyrenplader	1,11 MWh Fjernvarme	500 kr.

## BAGGRUNDSINFORMATION

### BYGNINGSBESKRIVELSE

#### Grønlandssti 4, 9850 Hirtshals

Adresse .....	Grønlandssti 4, 9850 Hirtshals
BBR nr .....	860-461-1
Bygningens anvendelse i følge BBR .....	Række-, kæde, eller dobbelthus [130]
Opførelsesår .....	1961
År for væsentlig reovering .....	1975
Varmeforsyning .....	Fjernvarme
Supplerende varme .....	Ingen
Boligareal i følge BBR .....	154 m <sup>2</sup>
Erhvervsareal i følge BBR .....	0 m <sup>2</sup>
Opvarmet bygningsareal .....	154 m <sup>2</sup>
Heraf tagetage opvarmet .....	0 m <sup>2</sup>
Heraf kælderetage opvarmet .....	0 m <sup>2</sup>
Uopvarmet kælderetage .....	0 m <sup>2</sup>
Energimærke .....	C
Energimærke efter rentable besparelsesforslag .....	C
Energimærke efter alle besparelsesforslag .....	C

#### OPLYST FORBRUG INKL. MOMS OG AFGIFTER

Denne rapport er udskrevet fra [www.boligejer.dk](http://www.boligejer.dk), og er derfor tilgængelig for offentligheden. Det faktiske energiforbrug i bygningen og omkostningerne til dækning af det, fremgår ikke af rapporten, da denne oplysning er fortrolig for enfamiliehuse.

#### KOMMENTARER TIL BYGNINGSBESKRIVELSEN

Det registrerede areal svarer fint overens med oplysningerne i BBR-ejeroplysningseskemaet/[www.ois.dk](http://www.ois.dk)

#### KOMMENTARER TIL DET OPLYSTE OG BEREGNEDE FORBRUG

Denne rapport er udskrevet fra [www.boligejer.dk](http://www.boligejer.dk), og er derfor tilgængelig for offentligheden. Det faktiske energiforbrug i bygningen og omkostningerne til dækning af det, fremgår ikke af rapporten, da denne oplysning er fortrolig for enfamiliehuse.

#### ANVENDTE PRISER INKL. AFGIFTER VED BEREGNING AF BESPARELSER

Ved beregning af energibesparelser anvendes nedenstående energipriser:

Fjernvarme .....	406,25 kr. per MWh
	5.983 kr. i fast afgift per år
Elektricitet til andet end opvarmning .....	2,20 kr. per kWh

#### FORBEHOLD FOR PRISER PÅ INVESTERING I ENERGIBESPARELSER

Energimærkets besparelsesforslag er baseret på energikonsulentens erfaring og vurdering. Før energispareforslagene iværksættes, bør der altid indhentes tilbud fra flere leverandører. Desuden bør det undersøges, om der kræves en myndighedsgodkendelse.

## HJÆLP TIL GENNEMFØRELSE AF ENERGIBESPARELSER

Energikonsulenten kan fortælle dig hvilke forudsætninger der er lagt til grund for de enkelte besparelsesforslag. På [www.byggeriogenergi.dk](http://www.byggeriogenergi.dk) kan du og din håndværker finde vejledninger til hvordan man energiforbedrer de forskellige dele af din bygning. På [www.energistyrelsen.dk/forbruger](http://www.energistyrelsen.dk/forbruger) finder du, under forbruger, råd og værktøjer til energibesparelser i bygninger. Dit energiselskab kan i mange tilfælde være behjælpelig med gennemførelse af energibesparelser.

Energistyrelsen har udviklet BedreBolig-ordningen, der gør det nemmere for dig som husejer at renovere din bolig på en energirigtig måde. Tag en uforpligtende snak med en BedreBolig-rådgiver. Se mere på [www.bedrebolig.dk](http://www.bedrebolig.dk).

## FIRMA

Firmanummer 600490  
CVR-nummer 36505877

### Nordjysk Murer- og Energiteknik ApS

Skjoldborgsvej 4, 9800 Hjørring

Murerjr@live.dk  
tlf. 61775892

Ved energikonsulent  
John Rasmussen

## KLAGEMULIGHEDER

Du kan som ejer eller køber af ejendommen klage over faglige og kvalitetsmæssige forhold vedrørende energimærkningen. Klagen skal i første omgang rettes til det certificerede energimærkningsfirma der har udarbejdet mærkningen, senest 1 år efter energimærkningsrapportens dato. Hvis bygningen efter indberetningen af energimærkningsrapporten har fået ny ejer, skal klagen være modtaget i det certificerede firma senest 1 år efter den overtagelsesdag, som er aftalt mellem sælger og køber, dog senest 6 år efter energimærkningsrapportens datering. Klagen skal indgives på et skema, som er udarbejdet af Energistyrelsen. Dette skema finder du på <http://www.ens.dk/forbrug-besparelser/byggeriets-energiforbrug/energimaerkning/klage> Det certificerede energimærkningsfirma behandler klagen og meddeler skriftligt sin afgørelse af klagen til dig som klager. Det certificerede energimærkningsfirmas afgørelse af en klage kan herefter påklages til Energistyrelsen. Dette skal ske inden 4 uger efter modtagelsen af det certificerede energimærkningsfirmas afgørelse af sagen.

Klagen kan i alle tilfælde indbringes af bygningens ejer, herunder i givet fald en ejerforening, en andelsforening, anpartsforening eller et boligselskab, ejere af ejerlejligheder, andelshavere, anpartshavere og aktionærer i et boligselskab, samt købere eller erhververe af energimærkede bygninger eller lejligheder.

Reglerne fremgår af §§ 36 og 37 i bekendtgørelse nr. 1701 af 15. december 2015.

Energistyrelsen fører tilsyn med energimærkningsordningen. Til brug for stikprøvekontrol af om energimærkningspligten er overholdt, kan Energistyrelsen indhente oplysninger i elektronisk form fra andre offentlige myndigheder om bygninger og ejerforhold mv. med henblik på at kunne foretage samkøring af registre i kontroløjemed.

Energistyrelsens adresse er:

Energistyrelsen  
Energimærkningsnummer 311216742

Amaliegade 44  
1256 København K  
E-mail: ens@ens.dk

# Energimærke

Grønlandssti  
Grønlandssti 4  
9850 Hirtshals



Energistyrelsen

Gyldig fra den 8. december 2016 til den 8. december 2026

Energimærkningsnummer 311216742

Typeformular A, 10. udgave

Lejemålsnr.: \_\_\_\_\_

# LEJEKONTRAKT for beboelse

Lejekontrakt til anvendelse i lejeaftaler om beboelseslejligheder, herunder blandede lejemål, og værelser i private udlejningsejendomme.

Autoriseret af Indenrigs- og Boligministeriet den 1. september 2022.

En række bestemmelser i lejelovgivningen er ufravigelige, medens andre gyldigt kan fraviges ved aftale. Ønsker parterne at aftale fravigelser af lejelovgivningens almindelige regler og/eller lejekontrakten, skal det aftalte anføres i kontraktens § 11.

det ikke nødvendigt at anføre de samme forhold i kontraktens § 11. Vilkår, som er anført i § 11, er tilstrækkeligt fremhævet.

Aftalte fravigelser må ikke anføres direkte i kontraktteksten (ved overstregning eller lign.), medmindre der i den fortrykte tekst er givet særlig adgang hertil.

Udlejerens og lejerens rettigheder og pligter i lejeforholdet er reguleret i den til enhver tid gældende lejelovgivning, medmindre parterne aftaler andet, hvor lovens regler kan fraviges.

Enkelte vilkår i den fortrykte tekst er fremhævet med *fed og kursiv*. Disse vilkår er fravigelser af lejelovgivningens almindelige regler. Hvis parterne har aftalt de forhold, der er kursiveret i kontrakten, er

Som bilag til lejekontrakten hører vejledning vedrørende lejekontrakt til anvendelse i lejeaftaler om beboelseslejligheder, herunder blandede lejemål, og værelser i private udlejningsejendomme. Vejledningen er en del af den autoriserede lejekontrakt.

## § 1. Parterne og det lejede

Lejemålet: Det lejede er  en lejlighed  et enkeltværelse  en ejerlejlighed  en andelsbolig  
 andet: Rækkehus  Lejeforholdet er et fremlejeforhold

Beliggende: Grønlandssti 4

By: 9850 Hirtshals

Udlejeren: Navn: Niels Simonsen  
 CVR-nr./reg.nr.: 11104710

Adresse: Tophøjvej 12  
 7830 Vinderup

Telefon: +4520576880  
 +4520576880

E-mail: niels@iios.dk  
 niels@iios.dk

Lejeren: Navn: Hansina Hansen  
 Nr. Jensensvej 5  
 Adresse: 9850 Hirtshals  
 Telefon: +45 30 28 21 22

E-mail: hansina.hansen@yahoo.dk

Areal: Lejemålets samlede bruttoetageareal udgør \_\_\_\_\_ 160 m<sup>2</sup>, der består af \_\_\_\_\_ 2 værelser  
 Erhvervslokaler m.v. udgør heraf \_\_\_\_\_ 0 m<sup>2</sup>.

Brugsret til: Efter aftalen har lejer endvidere efter udlejerens anvisninger adgang og brugsret til følgende lokaliteter: (sæt x)

Fællesvaskeri  Fælles gårdanlæg  Loft-/kælderrum nr.: \_\_\_\_\_  
 Cykelparkering  Garage nr.: \_\_\_\_\_  Andet: \_\_\_\_\_  
 Andet: \_\_\_\_\_  Andet: \_\_\_\_\_

Benyttelse: Det lejede må ikke uden udlejerens **skriftlige** samtykke benyttes til andet end:

Røgfri beboelse

## § 2. Lejeforholdets begyndelse og ophør

Begyndelse: Lejeforholdet begynder den 1.8.2024 og fortsætter, indtil det opsiges, medmindre lejemålet er tidsbegrænset, jf. § 11.

Opsigelse: Opsigelsen skal være **skriftlig** fra begge parter side. Medmindre andet er aftalt og anført i kontraktens §11, kan lejerens opsigelse af lejeaftale med 3 måneders varsel til den første hverdag i en måned, der ikke er dagen før en helligdag. For accessoriske enkeltværelser er varslet dog 1 måned. Opsigelse fra udlejerens side kan ske efter §§ 170 og 171 i lov om leje.

## § 3. Betaling af leje

Leje: Den årlige leje er 96.000,00 kr.

Betaling: Lejen m.v. forfalder til betaling den 1. i hver (sæt x)  Måned  Kvartal

Lejen pr. måned/kvartal udgør 8.000,00 kr.

Betalinger udover lejen udgør:

A conto varmebidrag	_____	kr.
A conto vandbidrag	_____	kr.
A conto elbidrag	_____	kr.
A conto kølingsbidrag	_____	kr.
Antennebidrag	_____	kr.
Internetbidrag	_____	kr.
Bidrag til beboerrepræsentation	_____	kr.
Andet*:	_____	kr.
Andet*:	_____	kr.
I alt betales pr. måned/kvartal:	<u>8.000,00</u>	kr.

\* Bemærk, at det alene er med hjemmel i loven, at der kan opkræves beløb ud over lejen, da beløbet ellers skal være indeholdt i lejen.

Skatter og afgifter:

I lejen indgår skatter og afgifter pr. 1.1.2024  
Ved fremtidige ændringer i skatter og afgifter vil denne dato blive taget som udgangspunkt.

Betalingssted:  Lejen m.v. betales på udlejerens kontonr. 9070 - 1625377400 i  
(pengeinstitut): Sparekassen Vendsyssel  
Betaling til et pengeinstitut anses for betaling på det anviste betalingssted.  
 Lejen m.v. betales via Betalingsservice.

Bemærk: Særlige forhold vedrørende lejefastsættelse, jf. vejledningen, skal anføres i lejekontraktens § 11.

## § 4. Depositum og forudbetalt leje

Depositum: Senest den 1.7.2024 betaler lejerens et depositum på \_\_\_\_\_ kr. svarende til \_\_\_\_\_ måneders leje (højst 3 måneders leje).

Forudbetalt leje: Senest den 31.7.2024 betaler lejerens endvidere forudbetalt leje på \_\_\_\_\_ kr. svarende til \_\_\_\_\_ måneders leje (højst svarende til den leje, som skal betales i perioden fra opsigelsen afgives af lejer til lejeforholdet ophører, dog maksimalt 3 måneders leje).

Indbetaling: Senest den 31.7.2024 betaler lejerens i alt 8.000,00 kr., svarende til:  
Forudbetalt leje: \_\_\_\_\_ kr.  
Leje m.v. for perioden:  
1.8.2024 til 31.8.2024 \_\_\_\_\_ 8.000,00 kr.  
Depositum \_\_\_\_\_ kr.  
A conto og andre bidrag \_\_\_\_\_ 0,00 kr.  
\_\_\_\_\_ kr.  
\_\_\_\_\_ kr.  
I alt \_\_\_\_\_ 8.000,00 kr.

Første gang, der herefter skal betales husleje, er den 1.9.2024.

**§ 5. Varme, køling, vand og el**

Varme: Udlejeren leverer varme og varmt vand? (sæt x) ○ Ja  Nej  
 Hvis ja, lejemålet opvarmes ved:  
 Fjernvarme/naturgas  
 Centralvarme med olie  
 El til opvarmning  
 Andet: \_\_\_\_\_  
 Udgiften til varme opkræves ud over lejen, jf. lejelovens § 65, stk. 1.

Varmeregnskabsåret begynder den \_\_\_\_\_

Udgiften til varme indeholdes i lejen, jf. lejelovens § 65, stk. 2 (enkeltværelser m.v.).

---

Lejeren sørger selv for opvarmning af lejemålet? (sæt x)  Ja ○ Nej  
 Hvis ja, lejemålet opvarmes ved:  
 El  
 Gas  
 Olie/petroleum  
 Fjernvarme/naturgas  
 Andet: \_\_\_\_\_

---

Vand: Udlejeren leverer vand til lejemålet? (sæt x) ○ Ja  Nej  
 Hvis ja:  
 Udgiften til vand fordeles på grundlag af individuelle forbrugsmålere og opkræves ud over lejen.  
 Vandregnskabsåret begynder den \_\_\_\_\_  
 Udgiften til vand fordeles ikke på grundlag af individuelle forbrugsmålere og indeholdes derfor i lejen.

---

El: Udlejeren leverer el til andet end varme til lejemålet? (sæt x) ○ Ja  Nej  
 Hvis ja:  
 Udgiften til el fordeles på grundlag af individuelle forbrugsmålere og opkræves ud over lejen.  
 Elregnskabsåret begynder den \_\_\_\_\_  
 Udgiften til el fordeles ikke på grundlag af individuelle forbrugsmålere og indeholdes derfor i lejen.

---

Køling: Udlejeren leverer køling til lejemålet? (sæt x) ○ Ja  Nej  
 Hvis ja, udgiften til køling fordeles på grundlag af individuelle forbrugsmålere? (sæt x) ○ Ja ○ Nej  
 Kølingsregnskabsåret begynder den \_\_\_\_\_

**§ 6. Fællesantenner m.v. og adgang til elektroniske kommunikationstjenester**

Fællesantenne: Udlejeren leverer fælles signalforsyning, hvortil lejer skal betale bidrag (sæt x) ○ Ja  Nej  
 Lejernes antenneforening i ejendommen leverer fælles signalforsyning (sæt x) ○ Ja  Nej

Internet: Udlejeren leverer adgang til internet (elektroniske kommunikationstjenester), hvortil lejeren skal betale bidrag (sæt x) ○ Ja  Nej

**§ 7. Lejemålets stand ved ind- og fraflytning**

Hvis udlejer ønsker at kunne stille krav om istandsættelse ved lejers fraflytning, påhviler det den udlejer, som udlejer mere end én beboelseslejlighed, at afholde indflytningssyn, og den udlejer, som udlejer mere end én beboelseslejlighed på fraflytningstidspunktet, at afholde fraflytningssyn.

Udlejer udlejer mere end én beboelseslejlighed? ○ Ja  Nej

Er/bliver lejemålets stand konstateret ved indflytningssyn?  Ja ○ Nej

Bliver lejemålets stand konstateret ved et fraflytningssyn?  Ja ○ Nej

**Bemærk:** Er det lejede mangelfuldt ved lejeforholdets begyndelse, skal lejerens, for ikke at miste retten til at påberåbe sig manglen, senest 14 dage efter lejeforholdets begyndelse meddele udlejeren, at lejeren vil gøre den gældende. Fristen gælder, selv om lejerens inden fristens udløb har deltaget i et indflytningssyn og har modtaget en indflytningsrapport. Fristen gælder dog ikke, hvis manglen bl.a. ikke kan opdages ved anvendelse af sædvanlig agtpågivenhed.

## § 8. Vedligeholdelse

**Pligt:** **Den indvendige vedligeholdelse af lejemålet påhviler.** (sæt x)  
 Udlejeren  **Lejeren**

**Konto:** Har udlejeren den indvendige vedligeholdelsespligt, er der oprettet en konto for indvendig vedligeholdelse. Ved kontraktens oprettelse den \_\_\_\_\_ står der \_\_\_\_\_ kr. på kontoen.  
 Beløbet kan efter kontraktens oprettelse være ændret i forbindelse med udlejers istandsættelse af lejemålet.

**Bemærk:** Ved indvendig vedligeholdelse forstås vedligeholdelse af lejligheden med hvidtning, maling, tapetsering og behandling af gulve.

Ved udvendig vedligeholdelse forstås vedligeholdelse af alle dele af ejendommen og det lejede, som ikke er omfattet af den indvendige vedligeholdelse.

Lejer har i henhold til lov om leje pligten til at vedligeholde låse og nøgler, medmindre andet aftales.

## § 9. Inventar

Følgende inventar i lejeforholdet tilhører ved lejemålets indgåelse udlejeren: (sæt x)

<input checked="" type="checkbox"/> Komfur	<input type="checkbox"/> Køle-/fryseskab	<input type="checkbox"/> Tørretumbler	<input type="checkbox"/> Andet: _____
<input checked="" type="checkbox"/> Køleskab	<input checked="" type="checkbox"/> Opvaskemaskine	<input checked="" type="checkbox"/> Emhætte	<input type="checkbox"/> Andet: _____
<input checked="" type="checkbox"/> Fryser	<input checked="" type="checkbox"/> Vaskemaskine	<input type="checkbox"/> Vaskemaskine/Tørretumbler	<input type="checkbox"/> Andet: _____

## § 10. Beboerrepræsentation, husdyrhold, husorden og øvrige oplysninger om det lejede

**Beboerrepræsentation:**

Der er ved kontraktens oprettelse etableret beboerrepræsentation i ejendommen? (sæt x)

Ja  Nej

**Husdyr:** Det er tilladt at holde husdyr i lejemålet? (sæt x)

Ja  Nej

Særlige vilkår for husdyrtilladelsen:

\_\_\_\_\_

**Husorden:** Der foreligger ved lejeforholdets indgåelse en husorden for ejendommen? (sæt x)

Ja  Nej

Husordenen vedlægges, såfremt en sådan findes for ejendommen.

**Øvrige oplysninger om det lejede:**

Der må ikke her anføres fravigelser og tilføjelser i forhold til lejelovgivningens almindelige regler og standardkontraktens §§ 1-10.

Lejer står for vedligeholdelse af have.

Medfølgende hvidevare er brugt inventar og evt. udskiftning eller reparation er for lejers regning.

Øvrige oplysninger om det lejede – fortsat

### § 11. Særlige vilkår

**Fravigelser:** Her anføres aftalte fravigelser og tilføjelser i forhold til lejelovgivningens almindelige regler og standardkontraktens §§ 1-10. Sådanne fravigelser vil kunne medføre, at lejerens oplysninger opnår færre rettigheder eller pålægges større forpligtelser end efter de almindelige bestemmelser i lejelovgivningen.

Vilkår, som i sin helhed allerede følger af lejelovgivningens almindelige vilkår eller af en husorden, må ikke anføres her. Øvrige oplysninger om det lejede anføres i kontraktens § 10.

**Bemærk:** I § 11 kan bl.a. anføres om der gælder særlige vilkår for lejefastsættelsen, som der skal oplyses om i lejekontrakten, herunder fx i forhold til afkast (§ 11, stk. 4, i lov om leje), regulering efter nettoprisindeks (§ 11, stk. 5, § 53, stk. 2, eller § 54, stk. 3, i lov om leje), privat byfornyelse og boligforbedring (§ 12 i lov om leje) og fri lejefastsættelse (§ 54 i lov om leje).

#### Følgende udgør fravigelser fra lejelovgivningens udgangspunkt:

Lejefastsættelse: Lejeforholdet er omfattet af reglerne om fri leje  Ja  Nej

Hvis ja, hvilken grund gør sig gældende, jf. lejelovens § 54 (for nærmere herom se vejledningen):

Lejeregulering: Lejen reguleres én gang årligt efter udviklingen i Danmarks Statistiks nettoprisindeks. Lejeforhøjelse kan gennemføres alene ved udlejerens skriftlige meddelelse herom til lejerens.  Ja  Nej

Hver den august reguleres den gældende leje med stigningen i nettoprisindekset fra maj måned året før til den maj måned forud for reguleringstidspunktet. Lejen reguleres første gang den 1.8.2025.

Reguleringen sker således: Gældende leje / anvendt nettoprisindeks ved seneste beregning af nettoprisindeksring x nyt indeks = ny leje

Udlejer er berettiget til helt eller delvist at undlade reguleringen, uden at dette kan betragtes som et afkald på retten til at opkræve denne for fremtiden.

#### Øvrige fravigelser:

##### §11, stk. 1 - Betingelser for lejekontraktens gyldighed

Lejekontrakten er betinget af, at lejer rettidigt har betalt de i § 4 angivne beløb. Denne lejekontrakt er at betragte som en opfordring til at gøre tilbud, indtil udlejer har underskrevet aftalen.

##### §11, stk. 2 - Fraflytning af lejemålet

Lejer skal fraflytte lejemålet og aflevere det ryddet for inventar 14 kalenderdage før lejemålets ophør, med henblik på udlejers eventuelle istandsættelse. Lejer hæfter for lejen samt forbrugsudgifter i denne periode. Medmindre lejer har misligholdt eller vanrøgtet det lejede, begrænses lejers hæftelse for leje i istandsættelsesperioden til 14 dage.

##### §11, stk. 3 - Indkaldelse til indflytningssyn

Lejer indkaldes hermed til indflytningssyn i lejemålet 01.08.2024 kl. 12:00, hvor der samtidig udleveres nøgler.

##### §11, stk. 4 - Begrænsning ved indretning

Lejer må ikke uden udlejers skriftlige samtykke ændre farven på lejemålets vægge, lofter, gulve, træ eller metal. Det påhviler lejeren at undersøge vægge og lofter for ledninger, rør og kabler, inden der bores, skrues eller bankes i vægge eller lofter. Der kan findes ledninger, rør og kabler i alle vægge og lofter. Det er ikke tilladt at bore huller i vinduesrammer, døre, skabe, klinker, fliser eller bordplader. Dette er misligholdelse og vil medføre omfattende udbedringsarbejder der skal betales af lejer.

##### §11, stk. 5 - Røgfri beboelse

Det lejede må ikke uden udlejers skriftlige samtykke benyttes til andet end røgfri helårsbeboelse for lejer med husstand. Rygning siver igennem etageadskillelsen og generer de øvrige lejere, ligesom rygning skader tapet, væv, lofter og træværk og gør istandsættelsesudgifterne ved lejers fraflytning betydeligt højere. Rygning i lejemålet betragtes som kontraktstridig brug af lejemålet.

##### §11, stk. 6 - Manglende forbrugsbetalinger og gebyrer skal betales af lejer

Såfremt udlejer trods det direkte aftaleforhold mellem lejer og forsyningsvirksomheden/erne måtte blive opkrævet betaling for en del af lejers forbrug, herunder afgifter, kan udlejer naturligvis opkræve disse hos lejer. Parterne kan aftale, at lejer skal betale et acotobeløb til udlejer til at dække udgifterne.

##### §11, stk. 7 - Udvidet vedligeholdelse

Foruden den i §8 angivne vedligeholdelse, påhviler følgende lejer: Lejer skal vedligeholde og forny ruder og holde indvendige vandhaner, gashaner og el-afbrydere forsvarligt ved lige. Lejer skal endvidere vedligeholde wc-kummer, cisterner, vaskeskabe, badekar, køleskabe, komfurer, vaskemaskiner og lignende installationer. Lejeren skal endvidere rense tilstoppet afløb fra håndvask, køkkenvask og toilet. Hvis lejeren ikke opfylder pligten inden 8 dage efter, at udlejeren har opfordret ham til det, kan udlejer istandsætte for lejerens regning.

##### §11, stk. 8 - Tilmelding til varmekilde

Da udlejer ikke leverer varme og varmt vand til lejemålet, er lejer forpligtet til senest 3 hverdage inden lejeforholdets begyndelse, at tilmelde sig som forbruger på adressen hos et forsyningselskab (fjernvarmekilde el. lignende). Lejer er ligeledes forpligtet til senest 3 hverdage efter fraflytning at afmelde sig som forbruger.

##### §11, stk. 9 - Tilmelding til vandværk

Da udlejer ikke leverer vand til lejemålet, er lejer forpligtet til senest 3 hverdage inden lejeforholdets begyndelse, at tilmelde sig som forbruger på adressen hos et vandværk. Lejer er ligeledes forpligtet til senest 3 hverdage efter fraflytning at afmelde sig som forbruger.

##### §11, stk. 10 - Udlevering af energimærke

Lejer kvitterer ved sin underskrift for inden lejekontraktens indgåelse at have modtaget ejendommens energimærkerapport. Lejer kan endvidere altid finde ejendommens energimærke på [www.boligejer.dk](http://www.boligejer.dk) ved at søge på lejemålets adresse, og herefter klikke på 'Energimærkerapport.'

Øvrige fravigelser – fortsat

**§ 12. Underskrift**

Dato: \_\_\_\_\_

Dato: \_\_\_\_\_

\_\_\_\_\_  
Som udlejer

\_\_\_\_\_  
Som lejer

\_\_\_\_\_  
Som udlejer

\_\_\_\_\_  
Som lejer

## VEJLEDNING for beboelse

Vejledning vedrørende lejekontrakt til anvendelse i lejeaftaler om beboelseslejligheder, herunder blandede lejemål, og værelser i private udlejningsejendomme

Denne vejledning er bilag til den autoriserede standardlejekontrakt, typeformular A, 10. udgave af 1. september 2022 og udgør dermed en del af den autoriserede lejekontrakt.

Lejekontrakten indeholder en angivelse af parterne og en beskrivelse af det lejede samt lejerens betaling for lejemålet.

Udlejerens og lejerens rettigheder og pligter i lejeforholdet er reguleret i den til enhver tid gældende lejelovgivning, medmindre parterne aftaler andet.

Ønsker parterne at aftale fravigelser af lejelovgivningens almindelige regler og/eller lejekontrakten, skal det aftalte anføres i kontraktens § 11. Aftalte fravigelser må ikke anføres direkte i kontraktteksten (ved overstregning eller lign.), medmindre der i den fortrykte tekst er givet særlig adgang hertil.

Enkelte vilkår i lejekontraktens fortrykte tekst er fremhævet med fed og kursiv. Disse vilkår er fravigelser af lejelovgivningens almindelige regler. Hvis parterne har aftalt de forhold, der er kursiveret i kontrakten, er det ikke nødvendigt tillige at anføre de samme forhold i kontraktens § 11.

Ønsker parterne ved lejeaftalens indgåelse at aftale fravigelser af lejelovgivningens almindelige regler og/eller lejekontrakten, kan de

særlige aftaler anføres i et særligt tillæg, i stedet for i kontraktens § 11. Kravene til et sådant tillæg følger af § 14 i lov om leje. Tillægget udgør herefter en del af lejekontrakten.

Tillægget må ikke indeholde ensartede lejevilkår for flere lejere i samme ejendom, når de fremtræder på en sådan måde, at lejeren må opfatte dem som standardiserede, da tillægget i så fald skal være autoriseret. Der er ikke autoriseret et særligt tillæg til typeformular A, 10. udgave.

Denne vejledning indeholder med henvisning til kontraktens bestemmelser en beskrivelse af den gældende lejelovgivning.

En række bestemmelser i lejelovgivningen kan ikke fraviges til skade for lejeren, medens andre bestemmelser kan fraviges ved aftale. Vejledningen er ikke udtømmende.

For nærmere information henvises til den til enhver tid gældende lejelovgivning samt de vejledninger, der kan findes på ministeriets hjemmeside m.v.

Denne vejledning er udarbejdet i august 2022. Opmærksomheden henledes på, at lovgivningen kan være ændret på enkelte punkter efter dette tidspunkt

I det følgende findes oplysninger med henvisning til de enkelte bestemmelser i lejekontrakten:

### 1. Til lejekontraktens § 1: Parterne og det lejede

#### Lejelovens beskyttelse.

De almindelige rettigheder i lejelovgivningen, som gives lejereren i lejeforholdet, er gyldige mod enhver uden tinglysning. Lejerens rettigheder er derfor sikret i de situationer, hvor ejendommen fx videresælges. En ny ejer af ejendommen må respektere de almindelige rettigheder, som lejereren har efter lejelovgivningen.

Det samme gælder aftaler om forudbetaling af leje, indskud, depositum eller lign. inden for lovens rammer.

Har en lejer derimod ved aftale erhvervet særlige rettigheder, som fx aftalt uopsigelig, er denne ret ikke uden videre sikret over for en ny ejer af ejendommen. Denne ret kan lejereren derfor kræve tinglyst. Udgiften betales af lejereren, medmindre andet aftales.

En lejer, der er fremlejetager, nyder ikke den samme beskyttelse efter lejeloven som den almindelige lejer, da fremlejetageren i modsætning til den almindelige lejer ikke står i kontraktforhold med ejendommens ejer.

#### Fremleje.

Lejekontrakten kan også anvendes ved aftaler om fremleje.

Fremleje er, når den person, som efter lejeaftalen med udlejereren er lejer, videreudlejer lejligheden helt eller delvist til en anden person.

Lejereren må som udgangspunkt ikke overlade brugen af det lejede til andre.

Lejereren af en beboelseslejlighed har dog ret til at fremleje højst halvdelen af lejlighedens beboelsesrum til beboelse (i blandede lejemål beboelsesdelen). Det samlede antal personer, der bor i lejligheden, må ikke overstige antallet af beboelsesrum.

I lejligheder, der udelukkende anvendes til beboelse (dvs. ikke i blandede lejemål jf. side 9), har lejereren endvidere ret til at fremleje hele lejligheden i op til 2 år, når lejerens fravær er midlertidigt og skyldes sygdom, forretningsrejse, studieophold, midlertidigt forflyttelse eller lign.

Udlejereren kan dog modsætte sig fremlejeforhold vedrørende hele lejligheden, når ejendommen omfatter færre end 13 beboelseslejligheder, når det samlede antal personer i lejligheden vil overstige antallet af beboelsesrum, eller når udlejereren i øvrigt har rimelig grund til at modsætte sig fremlejeforholdet. Alle aftaler om fremleje, dvs. mellem fremlejegiveren og fremlejetageren, skal indgås skriftligt, og fremlejegiveren skal inden fremlejeperiodens begyndelse give udlejereren kopi af fremlejeaftalen.

I fremlejeforhold kan lejereren ved lejeaftalens indgåelse såvel som i lejeperioden i stedet for depositum vælge at stille sikkerhed i form af bankgaranti eller indestående på særskilt deponeringskonto.

### 2. Til lejekontraktens § 2: Lejeforholdets begyndelse og ophør

#### Lejerens opsigelse.

Det følger af lejeloven, at lejeaftalen af lejereren kan opsiges med 3 måneders varsel, medmindre andet varsel er aftalt imellem parterne. Aftale herom anføres i kontraktens § 11.

Lejereren kan med 1 måneds varsel opsiges en lejeaftale om et accessorisk enkeltværelse, medmindre andet er aftalt. Aftale herom anføres i kontraktens § 11. Et accessorisk enkeltværelse er et værelse, som er en del af udlejerens beboelseslejlighed eller en del af et en- eller tofamilieshus, som udlejereren bebor.

Lejereren kan med 3 måneders varsel opsiges en lejeaftale om et separat enkeltværelse (klubværelse), medmindre andet er aftalt. Aftale herom anføres i kontraktens § 11. Et separat enkeltværelse er et værelse, som ikke er en del af udlejerens beboelseslejlighed eller en del af et en eller tofamilieshus, som udlejereren bebor.

#### Udlejerens opsigelse.

Lejeaftalen kan af udlejereren kun opsiges i tilfælde, som er omfattet af reglerne i lejelovens §§ 170 og 171, og med det varsel, der efter reglerne i lejelovens § 175 er knyttet til den enkelte type opsigelse, hvoraf bl.a. fremgår:

- at accessoriske enkeltværelser kan opsiges med 1 måneds varsel, medmindre længere varsel er aftalt, og
- at en beboelseslejlighed i et hus, hvori der på tidspunktet for aftalens indgåelse kun findes to beboelseslejligheder, hvoraf ejeren bebor den ene, kan opsiges med 1 års varsel.

Det fremgår endvidere, at andre lejeaftaler under visse betingelser kan opsiges af udlejereren, når udlejereren ønsker selv at benytte det lejede. Opsigelsesvarslet er i disse situationer 1 år. Loven indeholder enkelte andre opsigelsesgrunde, herunder lejerens manglende iagttagelse af god skik og orden. Opsigelsesvarslet er her 3 måneder.

Det skal i kontraktens § 1 oplyses, om det lejede er en lejlighed eller et værelse. Er der tale om en lejlighed, skal det ligeledes oplyses, om lejligheden er en ejerlejlighed eller en andelsbolig.

Hvis der er tale om en anden type lejemål, angives hvilken.

En ejer eller en andelshaver, der kun udlejer en enkelt ejerlejlighed eller andelsbolig, har efter lejelovens § 170, nr. 3, en særlig mulighed for at opsiges lejereren med 1 års varsel, hvis ejeren eller andelshaveren selv agter at benytte boligen. For ejerlejligheder gælder i øvrigt den særlige regel i lejelovens § 172, nr. 4, hvor der er angivet en række betingelser, som skal være opfyldt for, at udlejereren kan opsiges lejeaftalen.

Uanset opsigelsesvarslets længde gælder det, at der siges op til den første hverdag i en måned, der ikke er dagen før en helligdag.

Reglerne i lejeloven om udlejerens opsigelse kan ikke aftales fraveget til skade for lejeren, før udlejer har opsagt lejekontrakten. Parterne kan således fx aftale, at lejeren kan flytte efter en kortere frist.

#### **Tidsbegrænsede lejeaftaler.**

Parterne kan ved aftalens indgåelse aftale, at lejeaftalen skal være tidsbegrænset, jf. lejelovens § 173, hvis tidsbegrænsningen er tilstrækkeligt begrundet i udlejerens forhold. En særlig begrundelse for at udleje tidsbegrænset kan fx være udstationering eller midlertidig forflyttelse. Boligretten kan tilsidesætte vilkåret om tidsbegrænsning, hvis det ikke anses for tilstrækkeligt begrundet i udlejerens forhold. Der foreligger en omfattende praksis vedrørende begrundelse for tidsbegrænset udlejning.

En lejekontrakt, der indeholder aftale om en tidsbegrænsning af lejeforholdet, stiller som udgangspunkt lejeren ringere end efter de almindelige regler i lejeloven. Tidsbegrænsningsvilkåret kan derfor i kommuner med boligregulering tilsidesættes, hvis det skønnes, at lejeaftalen efter en samlet bedømmelse er indgået på vilkår, der er mere byrdefulde for lejeren end de vilkår, der gælder for andre lejere i ejendommen, uanset at udlejer har en særlig begrundelse for at udleje tidsbegrænset.

Tidsbegrænsede lejeaftaler ophører uden opsigelse, når lejeperioden efter lejeaftalen udløber. En tidsbegrænset lejeaftale kan kun bringes til ophør i lejeperioden, hvis dette er aftalt mellem parterne, eller hvis den anden part misligholder aftalen.

Aftalen indføres i kontraktens § 11, og det kan være hensigtsmæssigt heri at oplyse begrundelsen for tidsbegrænsningen. Er det mellem parterne aftalt, at lejemålet i lejeperioden skal kunne opsiges, gælder lejelovens almindelige opsigelsesregler, jf. ovenfor.

### **3. Til lejekontraktens § 3: Betaling af leje m.v.**

#### **Fastsættelse og regulering af lejen.**

Reglerne om fastsættelse og regulering af lejen findes primært i lejeloven. Det afhænger af lejemålets art og beliggenhed, hvilke regler i lejeloven lejen fastsættes og reguleres efter.

#### **Lejefastsættelse ved aftalens indgåelse.**

I regulerede kommuner, jf. lejelovens § 4, gælder der særlige regler om lejens størrelse ved lejeaftalens indgåelse, jf. lejelovens § 19.

Hovedreglen er, at lejens størrelse ikke må overstige det beløb, som udgør den omkostningsbestemte leje for lejemålet med et beregnet tillæg for evt. forbedringer.

Der gælder særlige regler for "småejendomme", jf. nedenfor.

Som undtagelse herfra kan lejen dog for "gennemgribende forbedrede lejemål" aftales til et beløb, der ikke overstiger det lejedes værdi. Lejelovens § 19, stk. 2, indeholder en definition af "gennemgribende forbedrede lejemål".

Afgørelse af, hvorvidt lejen overstiger det lejedes værdi, beror på en sammenligning med den leje, som betales for tilsvarende lejemål

i kvarteret eller området med hensyn til beliggenhed, art, størrelse, kvalitet, udstyr og vedligeholdelsesstand.

For lejemål med omkostningsbestemt leje gælder endvidere, at der ved lejeaftalens indgåelse ikke kan aftales en leje eller lejevilkår, der efter en samlet bedømmelse er mere byrdefulde for lejeren end de vilkår, der gælder for andre lejere i ejendommen. I kommuner, som ikke er reguleret - såkaldte uregulerede kommuner - gælder ingen særlige regler om lejens størrelse ved lejeaftalens indgåelse, men lejeren kan efter aftalens indgåelse forlange lejen sat ned, hvis den væsentligt overstiger det lejedes værdi. Dette gælder tillige for ejendomme beliggende i regulerede kommuner, der er undtaget for reglerne om omkostningsbestemt husleje.

#### **Lejeregulering i lejeperioden.**

Som udgangspunkt reguleres lejen for lejemål beliggende i regulerede kommuner efter reglerne om omkostningsbestemt leje, medens lejen for lejemål beliggende i uregulerede kommuner reguleres efter reglerne om det lejedes værdi.

#### **Småejendomme.**

Som undtagelse fra de ovenfor nævnte regler om lejens fastsættelse og regulering gælder der i regulerede kommuner særlige regler for lejemål i ejendomme, som l. januar 1995 omfattede 6 eller færre beboelseslejligheder (småejendomme).

Det samme gør sig gældende for ejendomme, som er opført efter den 1. januar 1995, hvis ejendommen omfattede 6 eller færre beboelseslejligheder, da den blev taget i brug.

Ved fastsættelse og regulering af lejen for disse lejemål gælder reglerne om det lejedes værdi, således at lejen i disse ejendomme kan forhøjes eller nedsættes, hvis den er væsentligt lavere henholdsvis væsentligt højere end den leje, der betales for tilsvarende lejemål i større ejendomme, hvor lejen er reguleret efter reglerne om omkostningsbestemt leje.

#### **Enkeltværelser.**

For separate enkeltværelser (klubværelser) i regulerede kommuner fastsættes og reguleres lejen efter reglerne om omkostningsbestemt leje medmindre enkeltværelset er beliggende i en ejendom, der er undtaget fra reglerne om omkostningsbestemt husleje, således at lejen i stedet fastsættes efter det lejedes værdi.

I enkeltværelser til beboelse, hvor værelserne er en del af udlejerens beboelseslejlighed eller en del af et en- eller tofamilieshus, som udlejer bebor, og i klubværelser i uregulerede kommuner fastsættes og reguleres lejen efter det lejedes værdi.

#### **Blandede lejemål.**

Lejen for blandede lejemål dvs. lejemål, der anvendes både til beboelse og til andet end beboelse reguleres som udgangspunkt på samme måde som rene beboelseslejemål.

Hvis de lokaler, som anvendes til beboelse, og de lokaler, som alene anvendes til andet end beboelse, er beliggende i hver sin fysiske enhed, gælder der imidlertid særlige regler for de lokaler, der alene anvendes til andet end beboelse, jf. erhvervslejeloven.

### Skatter og afgifter

Både i regulerede og uregulerede kommuner er det muligt at varsle særskilte lejeforhøjelser som følge af stigninger i ejendommens skatter og afgifter. I den omkostningsbestemte husleje kan skatter og afgifter alternativt medtages i driftsbudgettet.

Bortfalder eller nedsættes skatter og afgifter, skal udlejeren med virkning fra bortfalds- eller nedsættelsestidspunktet foretage en tilsvarende lejenedsættelse for de lejligheder og lokaler, i hvis leje udgiften har været indregnet.

### Nettoprisindeksregulering.

Udlejeren kan efter aftale med lejeren vælge at regulere lejen efter udviklingen i Danmarks Statistiks nettoprisindeks. Der findes 2 former for nettoprisregulering, som er undtagelser fra de almindelige regler om lejeregulering.

For lejemål i ejendomme med omkostningsbestemt leje kan udlejeren beslutte, at lejen én gang om året og i perioder på 2 år ad gangen reguleres efter nettoprisindeks i stedet for efter reglerne om omkostningsbestemt husleje. Det kan endvidere aftales mellem udlejeren og lejeren, at lejen under lejeforholdets beståen skal reguleres én gang årligt efter udviklingen i Danmarks Statistiks nettoprisindeks. Den nettoprisindeksregulerede leje kan kræves nedsat, hvis den væsentligt overstiger det lejedes værdi.

For ejendomme med omkostningsbestemt leje og andre ejendomme, kan det aftales, at lejen under lejeforholdets beståen skal reguleres én gang årligt efter udviklingen i Danmarks Statistiks nettoprisindeks.

En aftale om regulering af lejen efter nettoprisindeks skal indføres i lejekontraktens § 11. Det bør heraf fremgå, hvilket tidspunkt der danner udgangspunkt for reguleringen, og hvilken værdi nettoprisindekset har på dette tidspunkt. Det skal endvidere fremgå, hvornår lejen første gang vil blive reguleret.

### Fri lejefastsættelse.

Både i regulerede og uregulerede kommuner kan aftaler om "fri lejefastsættelse", jf. lejelovens § 54, stk. 1, nr. 1-3, indgås i lejeaftaler om:

- Beboelseslejligheder i ejendomme, der er taget i brug efter den 31. december 1991, jf. lejelovens § 54, stk. 1, nr. 1,
- beboelseslejligheder, der den 31. december 1991 lovligt udelukkende benyttes til erhvervsformål, jf. lejelovens § 54, stk. 1, nr. 2. Det samme gælder for lokaler, der senest forinden denne dato lovligt var benyttet udelukkende til eller lovligt var indrettet udelukkende til erhvervsformål og
- beboelseslejlighed eller enkeltværelse, der er nyindrettet i en tagetage, som den 1. september 2002 ikke var benyttet til eller registreret som beboelse, samt i nypåbyggede etager, hvortil der er givet byggetilladelse efter den 1. juli 2004, jf. lejelovens § 54, stk. 1, nr. 3

I medfør af lejelovens § 54, stk. 2, er det en betingelse for så vidt angår lejelovens § 54, stk. 1, nr. 2 og 3, at det af lejeaftalen fremgår, at lejemålet er omfattet af den konkrete lejelovsbestemmelse.

Indgås en aftale om fri lejefastsættelse, kan lejen kun sættes ned i de tilfælde, hvor der er aftalt en leje, der er urimelig høj. Lejeren

har således ikke som ellers mulighed for at få lejen sat ned, selvom den aftalte leje væsentligt overstiger den omkostningsbestemte leje eller det lejedes værdi.

En aftale om fri lejefastsættelse skal indføres i lejekontraktens § 11.

Er der indgået en lejeaftale om fri lejefastsættelse, kan det aftales, at lejen i lejeperioden skal reguleres efter nettoprisindeks. Aftalen skal indføres i lejekontraktens § 11.

Fremgår det ikke af lejeaftalen, at lejen kan reguleres efter nettoprisindeks, kan lejen ikke reguleres i lejeperioden. Lejen kan dog stadig reguleres som følge af stigninger i og pålæg af nye skatter og afgifter.

### Indeksfinansieret boligbyggeri.

Der findes særlige regler for lejefastsættelsen i ejendomme, hvis opførelse er finansieret med indeksslån.

Efter disse regler kan lejen fastsættes, således at den samlede lejeindtægt kan dække ejendommens nødvendige driftsudgifter på tidspunktet for ejendommens opførelse med tillæg af afkast af ejendommens værdi.

Tilsvarende regler gælder for ejendomme taget i brug efter 1. januar 1989, der er opført af og udlejes af udlejere omfattet af lov om realrenteafgift.

For begge typer af ejendomme gælder der særlige regler for regulering af lejen i lejeperioden.

### Forbedringer.

Hvis udlejeren har gennemført forbedringer af det lejede, kan der efter nærmere fastsatte regler kræves lejeforhøjelse herfor.

### Lejens betaling.

Udlejeren bestemmer, hvordan de nævnte beløb betales og anviser en konto i et pengeinstitut, hvor lejen og de hertil knyttede bidrag betales.

Det kan aftales, at lejen skal betales for en periode af 3 måneder ad gangen. En længere periode end 3 måneder kan ikke gyldigt aftales.

### Pligtige pengeydelse.

For en række betalinger i lejeforholdet gælder, at de er "pligtige pengeydelse", hvilket betyder, at udlejeren kan ophæve lejeaftalen under iagttagelse af visse betingelser, hvis de pligtige pengeydelse ikke betales. Beløb, der er pligtige pengeydelse, er bl.a. leje, depositum og forudbetalt leje og regulering heraf, varmebetaling, antenne- og internetbidrag, a conto bidrag for vand, betaling for køling samt betaling af påkravsgebyr.

Forfalder lejen m.v. til betaling på en helligdag, en lørdag eller grundlovsdag, udskydes forfaldsdagen til den efterfølgende hverdag. Rettidig betaling af husleje er betaling, som foretages senest på forfaldsdagen.

Betales lejen ikke rettidigt, kan udlejeren afgive påkrav herom.

Påkravet kan tidligst afgives efter 3. hverdag efter sidste rettidige betalingsdag. Udlejeren kan opkræve et gebyr herfor, som er fastsat i lejeleven.

#### **4. Til lejekontraktens § 4: Depositum og forudbetalt leje**

##### **Depositum.**

Udlejeren kan i lejeaftalen betinge sig, at lejerer betaler et depositum til sikkerhed for lejerens forpligtelser ved fraflytning.

Depositum kan højst svare til 3 måneders leje. I fremlejerforhold kan lejerer vælge at stille bankgaranti eller deponere i stedet for at indbetale depositum.

##### **Forudbetalt leje.**

Udlejeren kan endvidere betinge sig, at lejerer ved lejeaftalens indgåelse forud betaler et beløb, som højst svarer til den leje, som skal betales i perioden fra lejemålet opsiges, til lejerforholdet ophører, dog maksimalt 3 måneders leje. Sådan forudbetalt leje kan lejerer lade indgå som huslejebetaling i de sidste op til 3 måneder af lejeperioden.

Både depositum og forudbetalt leje kan kræves forholdsmæssigt forhøjet, når lejen forhøjes. Forhøjelsen kan opkræves med lige store månedlige beløb over samme antal måneder, som depositum og forudbetalt leje svarede til i forhold til lejen ved lejerforholdets indgåelse. Det bør fremgå specificeret af lejeopkrævningerne, hvilket beløb der udgør selve lejen, og hvilke beløb der vedrører regulering af forudbetalt leje og regulering af depositum.

Nedsættes lejen, skal udlejeren fra nedsættelsestidspunktet foretage en tilsvarende tilbagebetaling af depositum og forudbetalt leje.

#### **5. Til lejekontraktens § 5: Varme, køling, vand og el**

Felterne i lejekontrakten afkrydses, dels af hensyn til oplysning om det lejede, dels af hensyn til de oplysninger, som kommunen har brug for ved en eventuel boligstøtteberegning.

I ejendomme, hvor udlejeren leverer varme og varmt vand samt el til andet end opvarmning, og i ejendomme, hvor betaling for vand og køling sker efter forbrugsmålere, skal lejerer som hovedregel indbetale a conto beløb til dækning af udlejerens udgifter.

Udgiften til lejemålets opvarmning og forsyning med varmt vand samt el til andet end opvarmning kan ikke indeholdes i lejen. Det samme gælder for udgiften til vandforbrug og køling, hvis fordelingen af udgiften sker efter målere. Dette gælder dog ikke for enkeltværelser til beboelse, hvor udgiften til opvarmning, vand, el til andet end opvarmning og køling kan være indeholdt i lejen.

Ved vand, varme, el- og kølingsregnskabsårets udløb skal udlejeren fremsende særskilte regnskaber for de afholdte udgifter og indbetale a conto beløb for regnskabsperioden.

Regnskaberne skal være kommet frem til lejerer senest 4 måneder efter regnskabsårets udløb. Sker leverancen af varme, el og køling fra et kollektivt forsyningsanlæg, er regnskabet dog rettidigt aflagt,

hvis det er kommet frem til lejerer senest 3 måneder efter, at udlejeren har modtaget endelig afregning fra forsyningsanlægget. Sker leverancen fra et kollektivt forsyningsanlæg, skal regnskabsåret følge forsyningsanlæggets.

Varmeleverandører skal sikre sig, at nærmere oplysninger om lejerens varmfordelingsmålere stilles til rådighed for lejerer på dennes anmodning, jf. § 9 i bekendtgørelse om varmfordelingsmålere, der anvendes som grundlag for fordeling af varmeudgifter.

Har lejerer betalt for lidt i a conto bidrag, kan udlejeren kræve tillægsbetaling ved den første lejebetaling, der skal finde sted, når der er forløbet 1 måned efter, at lejerer har modtaget de enkelte regnskaber. Overstiger tillægsbetalingen 3 måneders leje, kan lejerer beslutte at betale i 3 lige store månedlige rater.

Har lejerer betalt for meget i a conto bidrag, gælder for både vand, varme, el- og kølingsregnskaber, at det for meget betalte skal tilbagebetales til lejerer, enten kontant eller ved fradrag i første lejebetaling efter, at regnskabet er udsendt.

Kommer de enkelte regnskaber for sent frem, kan udlejeren ikke kræve tillægsbetaling efter regnskabet. Fremsendes regnskabet ikke inden yderligere 2 måneder efter de nævnte frister, kan lejerer undlade at indbetale a conto bidrag, indtil lejerer har modtaget regnskabet og har modtaget et eventuelt for meget betalt bidrag for den afsluttede regnskabsperiode.

Det skal ved afkrydsning angives, om udlejeren leverer el til lejemålet. Hvis dette ikke er tilfældet, skal lejerer selv sørge for at indgå aftale med en elleverandør om levering heraf.

#### **6. Til lejekontraktens § 7: Vedligeholdelsesstand ved indflytning**

I lejekontraktens § 7 skal parterne ved afkrydsning angive, om lejemålets stand er eller bliver konstateret ved et indflytningssyn.

Udlejere af beboelseslejligheder skal udarbejde en indflytningsrapport.

Udarbejdelsen skal ske i samarbejde med lejerer, således at lejerer indkaldes til deltagelse i et indflytningssyn i forbindelse med indflytningen.

Udlejeren, der kun udlejer én bolig, herunder ejeren af en enkelt ejer- eller andelsbolig, har dog ikke pligt til at afholde indflytningssyn.

Udlejerens forhold på tidspunktet, hvor lejerer kan disponere over lejemålet, vil være afgørende for, om udlejeren har pligt til at afholde syn. Det vil typisk være fra lejerforholdets begyndelse. Er der tvivl om, hvorvidt udlejeren alene udlejer én bolig, kan lejerer anmode udlejeren om at underskrive en tro og loveerklæring om, at denne alene udlejer én bolig.

Udlejere af enkeltværelser har heller ikke pligt til at afholde indflytningssyn.

Udlejeren skal indkalde lejerer til deltagelse i indflytningssynet.

Der gælder ikke specifikke regler for, hvornår og hvordan lejeren skal indkaldes, men det forudsættes, at lejeren indkaldes med så tilpas lang frist, at lejeren har mulighed for at være til stede. I indflytningsrapporten angives, hvordan lejemålets stand er ved indflytningen.

Indflytningsrapporten skal udleveres til lejeren ved synet, herunder i et digitalt dokument, eller sendes til lejeren senest 2 uger efter synet, hvis denne ikke er til stede ved synet eller ikke vil kvittere for modtagelsen af rapporten.

Lejemålet skal til sin tid afleveres i samme stand, medmindre andet aftales, jf. dog nedenstående afsnit om istandsættelse ved fraflytning (om indvendig vedligeholdelse).

Det kan ikke aftales, at det lejede skal afleveres i bedre stand, end det var ved indflytningen.

Er det lejede ikke ved overtagelsen i den stand, som lejeren ifølge aftalen kan kræve, skal lejeren over for udlejeren gøre manglen gældende senest 14 dage efter lejeforholdets begyndelse.

Fristen gælder, selvom lejeren inden fristens udløb har deltaget i et indflytningsssyn og har modtaget en indflytningsrapport.

Hvis udlejeren ikke reagerer, har lejeren mulighed for at lade væsentlige mangler udbedre for udlejerens regning, at kræve at udlejeren betaler en erstatning eller at hæve aftalen.

Lejerens mangelsbeføjelser er således afhængig af, at lejeren gør brug af sin indsigelsesadgang senest 14 dage efter lejeforholdets begyndelse. Har lejeren gjort indsigelse uden, at manglen er udbedret, hæfter lejeren ikke for manglen i forbindelse med fraflytning.

## 7. Til lejekontraktens § 8: Vedligeholdelse

### Indvendig vedligeholdelse.

Den indvendig vedligeholdelse omfatter vedligeholdelse af lejligheden med hvidtning, maling, tapetsering og behandling af gulve.

Maling omfatter maling af radiatorer og træværk i lejligheden, herunder døre, karme, gerigter, paneler, entredør på den indvendige side og indvendige vinduesrammer til rammernes kant og fals.

Hvis ikke andet aftales, påhviler den indvendige vedligeholdelse af lejemålet udlejeren.

Udlejeren skal i så fald månedsvis afsætte et beløb på en indvendig vedligeholdelseskonto for lejligheden.

Udlejeren har også pligt til at afsætte beløb til indvendig vedligeholdelse for blandede lejemål dvs. lejemål, der anvendes til både beboelse og til andet end beboelse. Er lokalerne beliggende i hver sin fysiske enhed, skal der dog kun afsættes beløb til indvendig vedligeholdelse for beboelsesdelen.

Udlejeren skal hvert år senest 3 måneder efter regnskabsårets afslutning skriftligt oplyse lejeren om, hvilket beløb der står på kontoen for indvendig vedligeholdelse.

Lejeren kan kræve, at udlejeren foretager indvendig vedligeholdelse af lejemålet så ofte, at det lejede altid er i god vedligeholdelse stand, og såfremt udgiften kan afholdes af det beløb, der er til rådighed på vedligeholdelseskontoen.

Når udlejeren efter udførte vedligeholdelsesarbejder fradrager beløb på vedligeholdelseskontoen, skal lejeren samtidig have en skriftlig opgørelse over de afholdte udgifter med oplysning om, hvilket beløb der herefter er til rådighed.

Uden forudgående aftale med udlejeren kan en lejer, der selv har ladet arbejder udføre, ikke kræve betaling af indestående på den indvendige vedligeholdelseskonto. Ligeledes kan udlejeren bestemme, hvilke håndværkere der skal udføre arbejdet.

Det kan aftales, at den indvendige vedligeholdelse påhviler lejeren. Dette indebærer, at lejeren ud over lejen selv skal afholde udgifter til maling, hvidtning, tapetsering og lakering af gulve i det lejede. Aftale herom angives ved afkrydsning ved "Lejeren" i kontraktens § 8. Udlejeren kan kræve, at vedligeholdelse skal ske så ofte, at det lejede altid er i god vedligeholdelse stand.

Udlejeren eller dennes stedfortræder har ret til at få eller skaffe sig adgang til det lejede, når forholdene kræver det.

### Udvendig vedligeholdelse.

Al anden vedligeholdelse af alle dele af ejendommen og det lejede, som ikke er omfattet af den indvendige vedligeholdelse, dvs. er omfattet af maling, hvidtning, tapetsering og lakering af gulve i det lejede, betragtes som udvendig vedligeholdelse.

Hvis ikke andet aftales, påhviler den udvendige vedligeholdelse af lejemålet, bortset fra låse og nøgler, udlejeren. Udlejeren skal holde ejendommen og det lejede forsvarligt ved lige. Alle indretninger til afløb og til forsyning med lys, gas, vand, varme og kulde skal holdes i god og brugbar stand.

Udlejeren skal ligeledes sørge for renholdelse og sædvanlig belysning af ejendommen og adgangsvejene til det lejede, ligesom udlejeren skal renholde fortov, gård og andre fælles indretninger.

Er der ikke aftalt andet, skal lejeren i lejeperioden foretage vedligeholdelse og fornøden fornyelse af låse og nøgler, så disse altid er i god vedligeholdelse stand.

Der kan mellem lejeren og udlejeren aftales en anden vedligeholdelsesfordeling, fx således at lejeren påtager sig at skulle vedligeholde og eventuelt forny toilet-kumme, haner, køleskabe, køkkenborde, blandingsbatterier, ruder, gulve, gulvbelægning og lign. Aftaler, hvorefter lejeren påtager sig at vedligeholde andet end låse og nøgler, skal indføres i lejekontraktens § 11.

For lejemål i regulerede kommuner omfattet af lejelovens § 19 kan det dog ikke aftales, at lejeren overtager udlejerens pligt til udvendig vedligeholdelse. Det kan dog aftales, at lejeren skal vedligeholde den have, som indgår i det lejede.

Er der mellem lejerens og udlejeren aftalt en sådan anden vedligeholdelsesfordeling, skal lejerens i lejeperioden foretage vedligeholdelse så ofte, at de pågældende indretninger altid er i god vedligeholdet stand.

#### **Fraflytningssyn mv.**

Udlejere, der på fraflytningstidspunktet udlejer mere end én beboelseslejlighed, er forpligtet til at afholde fraflytningssyn sammen med lejerens og udarbejde en fraflytningsrapport efter lejelovens § 187, stk. 3-5.

#### **Istandsættelse ved fraflytning - indvendig.**

Har udlejeren pligten til at foretage den indvendige vedligeholdelse af lejemålet, vil lejerens alene kunne blive mødt med krav om at male osv., hvis lejerens har påført lejemålet skader. Lejerens skal således ikke udbedre forringelse, som skyldes slid og ælde.

Har lejerens ved aftalen overtaget den indvendige vedligeholdelsespligt, skal lejerens ved lejeforholdets ophør aflevere lejemålet i samme stand som ved overleveringen. Det betyder, at lejerens inden fraflytning skal udføre den vedligeholdelse af lofter, vægge, gulve osv., som burde have været udført i løbet af lejeperioden.

#### **Istandsættelse ved fraflytning - udvendig.**

Låse og nøgler og eventuelle andre genstande, som efter aftalen er omfattet af lejerens udvendige vedligeholdelsesforpligtelse, skal ved lejeforholdets ophør afleveres i samme stand som ved overleveringen med undtagelse af den forringelse, som skyldes almindeligt slid og ælde, dog under forudsætning af, at genstandene har været løbende vedligeholdt.

Det kan ikke aftales, at det lejede skal afleveres i en bedre stand, end det var ved indflytningen.

### **8. Til lejekontraktens § 10: Beboerrepræsentation, husorden og øvrige oplysninger om det lejede**

#### **Beboerrepræsentation.**

Beboerrepræsentanterne kan på nogle områder indgå aftaler med udlejeren på de øvrige lejerens vegne, herunder bl.a. aftaler om gennemførelse af fælles forbedringer i ejendommen. Endvidere gælder der i forbindelse med varsling af lejeforhøjelser og varsling af fælles forbedringer særlige regler for ejendomme med beboerrepræsentation.

#### **Husorden.**

Det påhviler udlejeren at sørge for, at der i det hele hersker orden i ejendommen. Reglerne herfor kan være nedskrevet i en husorden.

Er der valgt beboerrepræsentanter, kan et beboermøde vedtage en husorden. Den er gældende, medmindre udlejeren har vægtige grunde til at modsætte sig dette.

Lejerens skal følge disse regler og andre rimelige påbud til sikring af god husorden og en forsvarlig brug af det lejede.

#### **Øvrige oplysninger om det lejede.**

Her anføres oplysninger om det lejede fx praktiske oplysninger om forholdene i ejendommen m.v.

### **9. Til lejekontraktens § 11: Særlige vilkår**

Her skal anføres alle aftalte fravigelser fra lejelovgivningen og lejekontraktens trykte bestemmelser. Sådanne aftaler vil kunne medføre, at lejerens opnår færre rettigheder eller pålægges større forpligtelser end efter de almindelige bestemmelser i lejelovgivningen. De aftalte særlige vilkår har forrang i forhold til lejeaftalens øvrige vilkår.

Det angives i kontraktens § 11, om der gælder særlige vilkår for lejeafastsættelse, der skal oplyses om i lejekontrakten, herunder fx i forhold til privat byfornyelse og boligforbedring, afkastberegningen, aftalt grøn byfornyelse, regulering efter nettoprisindeks og fri lejeafastsættelse. Opremsningen er ikke udtømmende.

Er der ikke plads til de særlige vilkår under kontraktens § 11, flyttes vilkårene om i eller fortsættes i et tillæg til lejekontrakten. Det anbefales, at et tillæg til lejekontrakten underskrives særskilt.

Øvrige oplysninger om det lejede, der ikke har karakter af særlige vilkår mellem parterne, anføres under kontraktens § 10.

#### **Aftale om digital kommunikation.**

Der kan som udgangspunkt kommunikeres digitalt og udveksles digitale dokumenter i lejeforholdet. Betalingspåkrav, udlejeren opsigelse og lejerens indsigelse mod udlejeren opsigelse kan dog ikke afgives som digitale dokumenter.

Såfremt lejerens eller udlejeren er fritaget for Digital Post, jf. § 5 i lov om Digital Post fra offentlige afsendere, kan meddelelser i lejeforholdet ikke afgives som digitale dokumenter.

Udlejeren eller lejerens kan desuden med et varsel på 1 måned til den første dag i en måned, der ikke er en helligdag, forlange, at meddelelser ikke afgives som digitale dokumenter.

#### **Privat byfornyelse og aftalt boligforbedring.**

For lejemål, som er ombygget efter den tidligere gældende lov om privat byfornyelse, eller efter kapitel 5 i den tidligere gældende lov om byfornyelse, og hvor lejeforhøjelse er beregnet efter samme love, skal det udtrykkeligt oplyses i lejeaftalen, at lejemålet er ombygget i henhold til lov om privat byfornyelse eller efter kapitel 5 i den tidligere gældende lov om byfornyelse. Af lejelovens § 12 fremgår, hvilke oplysninger der nærmere skal angives i kontrakten.

#### **Afkast.**

Ønsker udlejeren at opkræve en leje, hvor afkastet beregnes efter lejelovens § 25, stk. 2, skal det fremgå af lejeaftalen. Af lejelovens § 11, stk. 3, fremgår, hvilke oplysninger der nærmere skal angives i kontrakten.

#### **Regulering efter nettoprisindeks.**

For lejeaftaler, som er omfattet af udlejeren beslutning om regulering efter nettoprisindeks, jf. § 26 i lejeloven, og som indgås, efter at udlejeren har truffet beslutning om en sådan regulering, skal det fremgå af lejeaftalen, at lejen reguleres efter nettoprisindeks. Af lejelovens § 11, stk. 5, fremgår, hvilke oplysninger der nærmere skal angives i kontrakten.

# Lejekontrakt

Name Date  
**Niels Peter Adelhardt Simonsen 2024-06-24**

Name Date  
**Hansina Maria Hansen 2024-06-24**

Identification  
 Niels Peter Adelhardt Simonsen

Identification  
 Hansina Maria Hansen



This document contains electronic signatures using EU-compliant PAdES - PDF Advanced Electronic Signatures (Regulation (EU) No 910/2014 (eIDAS))

# Tingbogsattest



Udskrevet: 02.06.2026 09:06:21

Ejendom:  
Adresse: Grønlandssti 4  
9850 Hirtshals

BFE-nummer: 3178737

Dato: 28.11.1974  
Landsejerlav: Horne By, Hirtshals  
Matrikelnummer: 0124aed  
Areal: 566 m2  
Heraf vej: 0 m2

---

## Adkomster

Dokument:  
Dokumenttype: Skifteretsattest  
Dato/løbenummer: 29.08.2017-1008985062

Adkomsthavere:  
Navn: Niels Peter Adelhardt Simonsen  
Cpr-nr.: 111047-\*\*\*\*  
Ejerandel: 1 / 1

---

## Hæftelser

Dokument:  
Dato/løbenummer: 13.07.2015-1006553581  
Prioritet: 5  
Dokumenttype: Realkreditpantebrev  
Hovedstol: 1.000.000 DKK  
Rentesats: 0,9642 %  
Låntype: Kontantlån  
Særlige lånevilkår: Refinansiering  
Kontantlån  
Mulighed for afdragsfrihed  
Inkonvertibel  
Rentetilpasning

**Kreditorer:**

Navn: TOTALKREDIT A/S  
Cvr-nr.: 21832278

---

**Debitorer:**

Navn: Boet efter Tove Marie Jade  
Cpr-nr.: 260453-\*\*\*\*

---

**Dokument:**

Dato/løbenummer: 25.01.2012-1003265733  
Prioritet: 6  
Dokumenttype: Ejerpantebrev  
Hovedstol: 225.000 DKK  
Rentesats: 0 %  
Særlige lånevilkår: Rentetilpasning

---

**Senest påtegnet:**

Dato: 12.09.2017 16:04:06

---

**Kreditorer:**

Navn: Niels Peter Adelhardt Simonsen  
Cpr-nr.: 111047-\*\*\*\*

---

**Debitorer:**

Navn: Niels Peter Adelhardt Simonsen  
Cpr-nr.: 111047-\*\*\*\*

---

**Underpant:**

Dato/løbenummer: 12.09.2017-1009156720  
Prioritet: 1  
Underpantbeløb: 225.000 DKK  
Underpanthavere: Sparekassen Vendsyssel  
64806815

---

**Dokument:**

Dato/løbenummer: 01.06.2021-1012965677  
Prioritet: 7  
Dokumenttype: Udlæg  
Hovedstol: 46.245 DKK  
Rentesats: 0 %

---

**Kreditorer:**

Navn: BON COCA P/S  
Cvr-nr.: 35648593

---

**Debitorer:**

Navn: Niels Peter Adelhardt Simonsen  
Cpr-nr.: 111047-\*\*\*\*

---

**Anmærkninger:**

Dato/løbenummer: 19610605-5190-81  
Servitut: Servitut

Dato/løbenummer: 19620215-1286-81  
Servitut: Servitut

Dato/løbenummer: 19620704-5913-81  
Servitut: Servitut

Dato/løbenummer: 19730418-8267-81  
Servitut: Servitut

Dato/løbenummer: 13.07.2015-1006553581  
Prioritet: 5  
Dokumenttype: Realkreditpantebrev  
Hovedstol: 1.000.000 DKK  
Rentesats: 0,9642 %  
Låntype: Kontantlån  
Særlige lånevilkår: Refinansiering

Kreditor: Kontantlån  
Mulighed for afdragsfrihed  
Inkonvertibel  
Rentetilpasning  
TOTALKREDIT A/S

Dato/løbenummer: 25.01.2012-1003265733  
Prioritet: 6  
Dokumenttype: Ejerpantebrev  
Hovedstol: 225.000 DKK  
Rentesats: 0 %  
Særlige lånevilkår: Rentetilpasning  
Kreditor: Niels Peter Adelhardt Simonsen

---

**Dokument:**

Dato/løbenummer: 28.11.2022-1014440655  
Prioritet: 8  
Dokumenttype: Ejerpantebrev  
Hovedstol: 150.000 DKK  
Særlige lånevilkår: Rentetilpasning

---

**Kreditorer:**

Navn: Niels Peter Adelhardt Simonsen  
Cpr-nr.: 111047-\*\*\*\*

---

**Debitorer:**

Navn: Niels Peter Adelhardt Simonsen  
Cpr-nr.: 111047-\*\*\*\*

---

**Underpant:**

Dato/løbenummer: 28.11.2022-1014440656  
Prioritet: 1  
Underpantsbeløb: 150.000 DKK  
Underpanthavere: Sparekassen Danmark  
64806815

---

**Dokument:**

Dato/løbenummer: 02.02.2023-1014595645  
Prioritet: 9  
Dokumenttype: Udlæg  
Hovedstol: 55.395 DKK  
Rentesats: 0 %

---

**Kreditorer:**

Navn: HAUGEN-GRUPPEN DENMARK A/S  
Cvr-nr.: 35069712

---

**Debitorer:**

Navn: Niels Peter Adelhardt Simonsen  
Cpr-nr.: 111047-\*\*\*\*

---

**Anmærkninger:**

Dato/løbenummer: 19610605-5190-81  
Servitut: Servitut

Dato/løbenummer: 19620215-1286-81  
Servitut: Servitut

Dato/løbenummer: 19620704-5913-81  
Servitut: Servitut

Dato/løbenummer: 19730418-8267-81  
Servitut: Servitut

Dato/løbenummer: 13.07.2015-1006553581  
Prioritet: 5

Dokumenttype: Realkreditpantebrev  
Hovedstol: 1.000.000 DKK  
Rentesats: 0,9642 %  
Låntype: Kontantlån  
Særlige lånevilkår: Refinansiering  
Kontantlån  
Mulighed for afdragsfrihed  
Inkonvertibel  
Rentetilpasning  
Kreditor: TOTALKREDIT A/S

Dato/løbenummer: 25.01.2012-1003265733  
Prioritet: 6  
Dokumenttype: Ejerpantebrev  
Hovedstol: 225.000 DKK  
Rentesats: 0 %  
Særlige lånevilkår: Rentetilpasning  
Kreditor: Niels Peter Adelhardt Simonsen

Dato/løbenummer: 01.06.2021-1012965677  
Prioritet: 7  
Hovedstol: 46.245 DKK  
Kreditor: BON COCA P/S

Dato/løbenummer: 28.11.2022-1014440655  
Prioritet: 8  
Dokumenttype: Ejerpantebrev  
Hovedstol: 150.000 DKK  
Særlige lånevilkår: Rentetilpasning  
Kreditor: Niels Peter Adelhardt Simonsen

---

Dokument:  
Dato/løbenummer: 27.04.2023-1014787954  
Prioritet: 10  
Dokumenttype: Udlæg  
Hovedstol: 329.897 DKK  
Rentesats: 0 %

---

Kreditorer:  
Navn: MS 2007 HOLDING ApS  
Cvr-nr.: 30801091

---

Debitorer:  
Navn: Niels Peter Adelhardt Simonsen  
Cpr-nr.: 111047-\*\*\*\*

---

Anmærkning:  
Dato/løbenummer: 19610605-5190-81

Servitut:	Servitut
Dato/løbenummer: Servitut:	19620215-1286-81 Servitut
Dato/løbenummer: Servitut:	19620704-5913-81 Servitut
Dato/løbenummer: Servitut:	19730418-8267-81 Servitut
Dato/løbenummer: Prioritet: Dokumenttype: Hovedstol: Rentesats: Låntype: Særlige lånevilkår:	13.07.2015-1006553581 5 Realkreditpantebrev 1.000.000 DKK 0,9642 % Kontantlån Refinansiering Kontantlån Mulighed for afdragsfrihed Inkonvertibel Rentetilpasning
Kreditor:	TOTALKREDIT A/S
Dato/løbenummer: Prioritet: Dokumenttype: Hovedstol: Rentesats: Særlige lånevilkår: Kreditor:	25.01.2012-1003265733 6 Ejerpantebrev 225.000 DKK 0 % Rentetilpasning Niels Peter Adelhardt Simonsen
Dato/løbenummer: Prioritet: Hovedstol: Kreditor:	01.06.2021-1012965677 7 46.245 DKK BON COCA P/S
Dato/løbenummer: Prioritet: Dokumenttype: Hovedstol: Særlige lånevilkår: Kreditor:	28.11.2022-1014440655 8 Ejerpantebrev 150.000 DKK Rentetilpasning Niels Peter Adelhardt Simonsen
Dato/løbenummer: Prioritet: Hovedstol: Kreditor:	02.02.2023-1014595645 9 55.395 DKK HAUGEN-GRUPPEN DENMARK A/S

---

## Servitutter

.....  
Dokument:

Dato/løbenummer: 05.06.1961-5190-81  
Prioritet: 1  
Dokumenttype: Servitut

Også tinglyst på:  
Antal: 13

Akt nr: 81\_Y\_243

Arealanvendelse:  
Anvendelsesforhold

Bebyggelse:  
Bebyggelsesforhold

Ejendomsforhold:  
Udstykning  
Grundejerforening

Andet:  
Andet

Tillægstekst:  
Tillægstekst  
Dok om bebyggelse, benyttelse, udstykning mv

Dokument:  
Dato/løbenummer: 15.02.1962-1286-81  
Prioritet: 2  
Dokumenttype: Servitut

Også tinglyst på:  
Antal: 19

Akt nr: 81\_X\_469

Forsyningspligt:  
Varme

Andet:

Andet

---

**Tillægstekst:**

Tillægstekst  
Dok om varmforsyning/kollektiv  
varmforsyning mv, Resp lån i off midler

---

---

**Dokument:**

**Dato/løbenummer:** 04.07.1962-5913-81  
**Prioritet:** 3  
**Dokumenttype:** Servitut

---

**Også tinglyst på:**

**Antal:** 13

**Akt nr:** 81\_Y\_243

---

**Tillægstekst:**

Tillægstekst  
Dok om bebyggelse, benyttelse,  
grundejerforening mv, bebyggelsens ydre  
fremtræden mv, carport/garage mv

---

---

**Dokument:**

**Dato/løbenummer:** 18.04.1973-8267-81  
**Prioritet:** 4  
**Dokumenttype:** Servitut

---

**Også tinglyst på:**

**Antal:** 12

**Akt nr:** 81\_Y\_243

---

**Tillægstekst:**

Tillægstekst  
Dok om udvidelse mv

---

## Øvrige oplysninger

---

Ejendomsvurdering:

Ejendomsværdi: 889.000 DKK

Grundværdi: 181.000 DKK

Vurderingsdato: 01.01.2022

Kommunekode: 0860

Ejendomsnummer (BBR-nr.): 000461

---

Indskannet akt:

Akt nr: 81\_Y\_229

**Leif H. Pedersen - Advokaterne Amtmandstøften**

---

**Fra:** Afregning - Nordværk I/S <afregning@nordvaerk.dk>  
**Sendt:** 25. juni 2026 10:39  
**Til:** Leif H. Pedersen - Advokaterne Amtmandstøften  
**Emne:** SV: Sag: 34-61886-44 - tvangsauktion over ejendommen Grønlandssti 4, 9850 Hirtshals, tilhørende Niels Peter Adelhardt Simonsen.

Hej Leif

I henhold til mail den 24.06.2026 fremsender jeg hermed opgørelse over de fortrinsberettigede krav på affaldsydelserne vedrørende tvangsauktion over ejendommen Grønlandssti 4, 9850 Hirtshals.

Krav anmeldes til tvangsauktion den 12.08.2026:

Affaldsydelser	kr.	422,70
Renter	kr.	2,54
I alt pr. auktionsdagen	kr.	425,23

Beløbet bedes overført til Nordværk I/S på reg.nr. 9001 og kontonr. 1400794010 med henvisning til kundenr. 1104179.

Vi tager forbehold for, at hvis containerne på adressen skal hjemtages, opkræves der et gebyr for denne service.

Venlig hilsen

**Dagmar Ulrikke Serritslev Omme**  
Inddrivelsesspecialist  
Økonomiservice

**Nordværk**

**Nordværk I/S**  
Troensevej 2 - 9220 Aalborg Ø  
Tlf.: +45 98 15 65 66  
CVR-nr. 46076753  
[www.nordvaerk.dk](http://www.nordvaerk.dk)



**Fra:** Leif H. Pedersen - Advokaterne Amtmandstøften <lhp@amtmandstøften.dk>  
**Sendt:** 24. juni 2026 12:35  
**Til:** Afregning - Nordværk I/S <afregning@nordvaerk.dk>  
**Emne:** Sag: 34-61886-44 - tvangsauktion over ejendommen Grønlandssti 4, 9850 Hirtshals, tilhørende Niels Peter Adelhardt Simonsen.

Til orientering kan jeg oplyse, at der efter begæring af panthaver, Totalkredit, afholdes tvangsauktion over ejendommen Grønlandssti 4, 9850 Hirtshals **onsdag den 12. august 2026 kl. 10.40.**



Totalkredit

Advokaterne Amtmandstoft  
 Amtmandstoft 3  
 9800 Hjørring

Dato 3. juni 2026  
 Deres ref. Sag: 34-61886-44  
 Kunde Niels Peter Adelhardt  
 Simonsen  
 Ejendomsnr. 0781481  
 Beliggenhed Grønlandssti 4  
 9850 Hirtshals  
 Matr.nr. 0124 aed  
 Ejerlav Horne By, Hirtshals

### Auktionsopgørelse pr. 12. august 2026

Hermed fremsendes auktionsopgørelse for lån i ovenstående ejendom.

Totalkredits tilgodehavende er følgende:

Lånummer	Hovedstol i kr.	Restgæld i kr.	Obligations- restgæld i kr.	Skyldige beløb i kr.
078148106	1.000.000,00	767.032,12	823.577,75	44.525,79
I alt	1.000.000,00	767.032,12	823.577,75	44.525,79

Specifikation af lånet findes på efterfølgende side.

Når salgsopstilling er udarbejdet, skal kopi fremsendes til Sparekassen Danmark.

Hvis auktionen bliver tilbagekaldt, skal dette meddeles til Sparekassen Danmark

Der beregnes yderligere morarenter på pt. 10,0000 % p.a. af det forfaldne beløb regnet fra forfaldsdagen, hvis det betales efter 12. august 2026. Hvis der er en ydelse, som forfalder til betaling i indeværende måned, og sidste rettidige indbetalingsdato overskrides, så beregnes der morarente fra den 11. i indeværende måned regnet fra forfaldsdagen til betaling finder sted.

Der henvises iøvrigt til "Tillæg til salgsopstilling", som er vedlagt denne auktionsopgørelse.

Venlig hilsen

Bente Lervad Løhde  
 Tlf. 82 22 93 32  
 bli@spard.dk

**Auktionsopgørelse pr. 12. august 2026 på lånenr. 078148106**
**Specifikation af skyldige beløb pr. 12. august 2026**

Restgæld pr. 1. juli 2026 .....	kr.	767.032,12
Rente (incl. bidrag og KundeKroner) fra 1. juli 2026 - 11. august 2026 .....	kr.	2.690,00
Terminsydelse.....	kr.	42.431,06
Heraf pr. 11. december 2025 .....	kr.	14.156,33
Heraf pr. 11. marts 2026 .....	kr.	14.143,71
Heraf pr. 11. juni 2026.....	kr.	14.131,02
Gebyrer .....	kr.	300,00
Heraf Overdragelse inkasso af 17. februar 2026.....	kr.	100,00
Heraf Rykker af 31. marts 2026.....	kr.	100,00
Heraf Rykker af 30. juni 2026 .....	kr.	100,00
Morarente pr. 12. august 2026 .....	kr.	1.794,73
I alt .....	kr.	814.247,91

**Efter auktionen skal følgende betales:**

Terminsydelse.....	kr.	42.431,06
Morarenter pr. 12. august 2026.....	kr.	1.794,73
Gebyrer .....	kr.	300,00
I alt .....	kr.	44.525,79

**Specifikation af lånet**

Låntype: Tilpasningslån

Hovedstol .....	kr.	1.000.000,00
Restgæld pr. 1. juli 2026 .....	kr.	767.032,12
Obligationsrestgæld pr. 1. juli 2026 .....	kr.	823.577,75

Lånet er udbetalt den 2. juli 2015 og udløber den 31. december 2044.

**Specifikation af obligationer**

Forening	Serie	Afdeling	Procent	Årgang	Fondskode
Nykredit	13	Hjd	2,00	2026	0950793
Nykredit	13	Hjd	1,00	2027	0951129
Nykredit	13	Hjd	1,00	2028	0951536
Nykredit	13	Hjd	1,00	2029	0951935
Nykredit	13	Hjd	1,00	2030	0952400

**Specifikation af terminsydelsen**

Ydelsen betales kvartalsvist og forfalder 11. marts, 11. juni, 11. september og 11. december.

Ydelse for perioden 1. juli 2026 til 30. september 2026:

Ydelse (excl. bidrag) 1,2920 % af hovedstol.....	kr.	12.920,14
Heraf rente 0,6120 % af restgæld .....	kr.	4.694,26
- afdrag .....	kr.	8.225,88
I alt .....	kr.	14.118,24



## Totalkredit

Ydelse for perioden 1. juli 2026 til 30. september 2026:

Bidrag 0,2187 % af restgæld .....	kr.	1.677,50
KundeKroner .....	kr.	-479,40
I alt .....	kr.	<u>14.118,24</u>

**Bemærkninger**

For tilpasningslån skal eventuel indfrielse foretages på baggrund af obligationsrestgælden.

### **Tillæg til salgsopstillingen vedrørende lån i Totalkredit A/S**

Totalkredits lån forfalder ved ejerskifte. En auktionskøber kan ikke påregne gældsovertagelse af lånene.

Ansøgning om gældsovertagelse skal ske gennem et af vores samarbejdende pengeinstitutter. På totalkredit.dk er der en oversigt over de pågældende pengeinstitutter.

Auktionskøber opfordres til hurtigst muligt efter tvangsauktionen at tage stilling til, om lånene skal indfries eller der søges om gældsovertagelse.

#### **Hvis formålet er erhvervmæssig udlejning**

Hvis ejendommen købes på tvangsauktionen med erhvervmæssig udlejning som formål, vil gældsovertagelse normalt blive afslået, når auktionskøber har andre udlejede ejendomme.

#### **Hvis formålet er videresalg**

Hvis ejendommen købes med henblik på videresalg, er gældsovertagelse ikke en mulighed.

#### **Hvis auktionskøber er et selskab**

Totalkredit yder kun i ganske få situationer gældsovertagelse til selskaber, og i de tilfælde, vil der være krav om supplerende personlig hæftelse fra selskabets ejer.

#### **Indfrielse af lånene**

Hvis der ikke bevilges gældsovertagelse, vil lånene blive krævet indfriet efter tvangsauktionen.

Indfrielse skal ske i overensstemmelse med de vilkår og opsigelsesbestemmelser, der gælder for de enkelte låntyper. For kontantlån, tilpasningslån og indekslån skal eventuel indfrielse foretages på baggrund af obligationsrestgælden. Der kan være særlige indfrielsesvilkår for lånene, herunder en særlig indfrielseskurs.

Frem til indfrielsen skal auktionskøber betale ydelse på lånene i overensstemmelse med lånenes vilkår.

#### **Betaling af eventuelle morarenter**

Uanset tvangsauktionsvilkårenes punkt 6 A.a. skal auktionskøber betale morarenter, der måtte påløbe ved at restancer mv. betales senere end datoen for første auktion.

#### **Ret til ændring af bidragssatser**

Totalkredit A/S forbeholder sig ret til at foretage ændring af bidragssatser på de lån, som overtages af en auktionskøber.

#### **Udstedelse af auktionsskøde**

Totalkredit A/S forbeholder sig ret til ikke at ville udstede samtykkeerklæring til udstedelse af auktionsskøde, før restancer er betalt, og Totalkredits lån enten er indfriet, eller gældsovertagelse er bevilget.

**Bekæmpelse af Hvidvask og terrorfinansiering**

Auktionskøber skal i henhold til Lovgivningen omkring Hvidvask og Terrorfinansiering legitimere sig over for Totalkredit A/S.

Privatpersoner skal udlevere farvekopi af sundhedskort samt farvekopi af pas eller kørekort.

Selskaber skal udlevere tegningsdokumentation i form af udskrift fra Erhvervs- og

Selskabsstyrelsen, kopi af selskabets ejerbog samt legitimation for selskabets reelle ejere (privatpersoner) og tegningsberettigede personer.



# Vejledning i brug af salgsopstilling

## Prioritetsopførelsen

1. Kolonne

*Fordring opgjort pr. auktionsdato.*

Indeholder en opgørelse af den pågældende fordringshavers tilgodehavende pr. auktionsdagen med renter samt evt. påløbne omkostninger i forbindelse med inkasso, udlæg m.v., jfr. vilkårenes pkt. 6A. Hvis beløbet er ansat skønmæssigt, skal det fremgå af bemærkningerne til hæftelsen.

Kolonne 1 er enten lig summen af kolonnerne 2 og 3 eller lig summen af kolonne 4.

2. Kolonne

*Restgæld på hæftelser, der kan forventes overtaget med tillæg af uforfaldne renter.*

Indeholder restgæld, der kan overtages af auktionsskøberen, såfremt denne ikke er pantøver eller på anden måde berettiget, idet disse rettighedshavere kan have en særlig retsstilling, f.eks. i henhold til tvangsauktionsklausul. Realkreditlån kan principielt kræves indfriet, men køber vil normalt få tilladelse til at overtage disse lån. Disse lån skal derfor medtages i denne kolonne.

3. Kolonne

*Restancer og evt. ejerskitteafdrag på hæftelser, der kan forventes overtaget.*

Indeholder beløb, der skal betales inden 4 uger efter auktionens slutning, jfr. vilkårenes pkt. 6A. Betaling af ejerskitteafdrag i anledning af auktionssalg skal ske inden 4 uger efter auktionen. Er betalingsfristen i pantebrevet længere, anvendes denne frist. Tilsvarende regler anvendes ved betaling af restancer eller andre ydelser i henhold til tvangsauktionsklausuler, der kan påberåbes.

4. Kolonne

*Hæftelser, der kræves indfriet.*

Indeholder beløb, der skal betales inden 6 måneder efter auktionens slutning.

*Bemærk:*

På auktionen foretages en endelig opgørelse af kravene. Såfremt der på auktionen fremkommer andre oplysninger end de i salgsopstillingen anførte, skal opstillingen ændres i overensstemmelse med de nye oplysninger.

Auktionsskøberen skal efter erhvervelse af ejendommen på endelig auktion uden hensyn til de i auktionsvilkårene anførte frister betale fremtidige terminsydelse på hæftelser, der overtages i overensstemmelse med de for disse hæftelser gældende vilkår.

*Afgifter m.v. til det offentlige, jfr. vilkårenes pkt. 6C:*

Auktionsafgiften udgør 0,5%. Afgiften beregnes af auktionsbuddet med tillæg af, hvad der skal udredes udover auktionsbuddet samt værdien af privatretlige byrder og servitutter. Afgiften forfalder ved auktionens slutning.

Udstedelsen af auktionsskødet er afgiftsfri.

Ved indlevering til tinglysning betales en registreringsafgift, som udgør 0,6% + kr. 1.750. Afgiften forhøjes til nærmeste 100 kr.

Disse afgifter m.v. er ikke medtaget i størstebeløbet, der skal erlægges udover auktionsbuddet i henhold til salgsopstillingen.

## Bekendtgørelse om tvangsauktionsvilkår (fast ejendom)

I medfør af § 570, stk. 1, i lov om rettens pleje, jfr. lovekendtgørelse nr. 488 af 2. oktober 1978, fastsættes:

§ 1. Tvangsauktion over fast ejendom skal afholdes på justitsministeriets tvangsauktionsvilkår, jfr. bilaget til bekendtgørelsen.

§ 2. Bekendtgørelsen træder i kraft den 1. januar 1979 og får virkning for tvangsauktioner, der afholdes i henhold til anmodninger indgivet til fogedretten efter den 1. januar 1979.

*Justitsministeriet, den 15. december 1978.*

Nathalie Lind

/ Ebbe Nielsen

Bilag

Tvangsauktionsvilkår

(fast ejendom)

### 1. Auktionen omfatter

a. Auktionen omfatter ejendommen med eventuelle bygninger og - hvis fogedretten ikke tilkendegiver andet - driftsinventar og driftsmateriel, derunder maskiner og tekniske anlæg af enhver art, der hører til ejendommen, og ved landbrugsejendomme tillige ejendommens besætning, gødning, afgrøder m. v.

Ejendommen m. v. sælges, som den er ved auktionen med de rettigheder og forpligtelser, hvormed den tilhører den nuværende ejer.

b. Hvis ejendommen eller en del af denne er udlejet, kan køber efter ejendommens overtagelse kræve den leje, der ikke er betalt på auktionstidspunktet.

Køberen kan ikke gøre krav på forudbetalt leje, der er omfattet af tinglysningslovens § 3, stk. 2.

### 2. Salgsopstilling

Ejendommen og det tilbehør, der følger med, beskrives i en særlig salgsopstilling. Salgsopstillingen indeholder oplysning om ejendommens hæftelser og byrder og oplyser endvidere om andre forhold vedrørende ejendommen og auktionen, som må antages at være af væsentlig betydning for køber.

Salgsopstillingen udleveres på fogedrettens kontor.

### 3. Servitutter m. v.

Fogedretten angiver under auktionen, i hvilket omfang de bydende ud over auktionsbudet skal overtage eller opfylde servitutter, brugsrettigheder, aftægts-, livrente- eller lignende forpligtelser.

### 4. Auktionsbudet m. v.

Enhver kan byde på auktionen, men fogedretten kan forlange, at en bydende straks sandsynliggør, at han kan opfylde sit bud.

Minimum for overbudene fastsættes af fogedretten.

Ejendommen sælges til den højstbydende, hvis dennes bud antages (se pkt. 7), medmindre det besluttet, at en ny auktion skal afholdes.

Enhver, der har afgivet bud på første auktion, er bundet af sit bud, indtil auktionen er sluttet. Meddeles der i henhold til pkt. 7 udsættelse med henblik på tilvejebringelse af sikkerhed, gælder bundetheden, indtil sikkerheden er stillet. Skal der afholdes ny auktion i henhold til retsplejelovens § 576, er samtlige bydende på første auktion bundet indtil slutningen af den nye auktion, dog højst i 6 uger efter første auktion. På den nye auktion er kun det bud bindende, der får hammerslag.

### 5. Ejendommens overtagelse

Køberen overtager straks ejendommen. Har køberen fået udsættelse til at stille sikkerhed for opfyldelse af auktionsvilkårene, overtages ejendommen dog først, når sikkerheden er stillet.

Køberen sørger selv for - om nødvendigt ad retslig vej - at blive indsat i besiddelsen af det solgte.

Fra det tidspunkt, køberen skal overtage ejendommen, henligger den for hans regning og risiko i enhver henseende.

### 6. Køberens forpligtelser

A.

#### Opfyldelse af auktionsbudet

Auktionsbudet anvendes, så langt det rækker, til dækning af hæftelserne i prioritetsordenen. Hæftelsernes nøjagtige størrelse oplyses under auktionen.

Auktionsbudet opfyldes således:

a. Køberen overtager de hæftelser, der ikke kan kræves udbetalt. Overtagelsen er dog betinget af, at restancer og eventuelle særlige afdrag betales inden 4 uger efter auktionens slutning.

b. Køberen betaler de hæftelser, der kan kræves udbetalt.

Beløb, der skal betales efter pkt. b, betales inden 6 måneder efter auktionens slutning.

Eventuel kursgevinst ved indfrielse af lånene tilfalder køberen, ligesom han bærer eventuelt kurs-  
tab samt tab ved, at kontantlån med særlige indfrielsesvilkår må indfries med et større beløb end  
lånets kontante pålydende.

Andele i reserve- og administrationsfonde tilfalder køberen, når der bliver fuld dækning til de på-  
gældende lån.

Pantegælden forrentes fra datoen for den første auktion med den rente, der tilkommer hver en-  
kelt panthaver.

Overstiger auktionsbudet, hvad der kræves til dækning af panthaverne, tilfalder det overskydende  
beløb den hidtidige ejer af ejendommen. Beløbet forrentes med en årlig rente, der svarer til den til  
enhver tid fastsatte officielle diskonto med et tillæg af 2 pct.

B.

Beløb, der skal betales ud over auktionsbudet

Under auktionen oplyses arten og størrelsen af de omkostninger, som køberen skal betale ud over  
auktionsbudet. Det samme gælder skatter, afgifter, byrder, hæftelser og andre pligter, som købe-  
ren skal betale eller overtage ud over auktionsbudet.

På auktionen oplyses et størstebeløb for, hvad der skal betales, og hvilke krav og pligter, der kan  
overtages.

Af krav, der typisk skal udredes eller overtages ud over auktionsbudet, kan særligt nævnes:

- a. Auktionsrekvirentens udlægsomkostninger og omkostninger ved gennemførelse af auktionen,  
herunder salær til advokat samt honorar til en af fogedretten antaget sagkyndig.
- b. Salær og rejseomkostninger til repræsentanterne for de andre i ejendommen berettigede. Ved-  
rørende a og b er det en betingelse, at de pågældende rettighedshavere får andel i auktionsbudet.  
Ved delvis dækning nedsættes salærkravet forholdsmæssigt. Er auktionen rekvireret af et kon-  
kursbo eller et dødsbo, hvori gælden ikke er vedgået, betales dog altid fuldt rekvirent salær. c.  
Ejendomsskatterestancer.
- d. Brandforsikringsbidrag. e. Gade-, vej- og fortovsbidrag. f. Spildevands- og kloakbidrag.
- g. Restancer for forbrug af vand, leveret af offentlige almene vandforsyningsanlæg.
- h. Brugspanthavers underskud efter afholdelse af nødvendige udgifter ved bestyrelse, drift og  
vedligeholdelse m. v. af ejendommen. Overskud afskrives i brugspanthaverens fordring og derefter  
i den i øvrigt bedst berettigedes fordring. i. Nødvendige udgifter til ejendommens bestyrelse,  
drift og vedligeholdelse m. v., som er afholdt af auktionsrekvirenten, selv om ejendommen ikke  
har været taget til brugeligt pant. j. Krav, der i henhold til lejelovgivningen, brandsikringslovgiv-  
ningen og bygningslovgivningen er gældende mod enhver uden tinglysning.

Beløb, der skal betales ud over auktionsbudet, udredes inden 4 uger efter auktionens slutning til  
rette vedkommende.

C.

Afgifter m. v. til det offentlige i anledning af auktionen

a. Fogedrettens udgifter.

b. Auktionsafgift. c. Stempelafgift.

De under a-c nævnte udgifter m. v. betales ved auktionens slutning. Købes ejendommen af en ufyldstgjort panthaver, skal stempelafgiften dog først betales ved udstedelsen af auktionsskødet.

d. Køberen betaler eventuel merværdiafgift (»moms«) af det med ejendommen følgende løsøre m. v. efter nærmere aftale med toldvæsenet.

## 7. Køberens sikkerhedsstillelse

Efter hammerslaget skal køberen straks over for fogedretten stille sikkerhed for opfyldelse af auktionsvilkårene.

Sikkerheden kan stilles ved deponering af penge eller børsnoterede værdipapirer, ved bankgaranti eller på anden måde, som godkendes af fogedretten.

Sikkerhedens størrelse skal svare til:

a. Restancer m. v., jfr. pkt. 6.A litra a,

b. 1/4 af de hæftelser, der kan kræves udbetalt, jfr. pkt. 6.A litra b, og c. størstebeløbet, der skal betales ud over auktionsbudet, jfr. pkt. 6.B.

Sikkerheden kan dog hverken være mindre end et års renteudgift af de overtagne prioriteter eller mindre end værdien af det tilbehør, der medfølger ejendommen, med tillæg af 1/2 års lejeindtægt, hvis ejendommen helt eller delvis er udlejet. Ved bortforpagtede landbrugsejendomme dog med tillæg af 1 års forpagtningsafgift.

Enhver, der opnår dækning ved auktionen, kan for sit vedkommende både før og efter denne give afkald på sikkerhedsstillelse. Gives der afkald fra nogle, men ikke fra alle, kan fogedretten fastsætte en mindre sikkerhedsstillelse end ovenfor nævnt. Sikkerheden kan dog ikke være mindre end 1 års renteudgift af de overtagne prioriteter.

Stilles den krævede sikkerhed ikke, ses der bort fra budet, og hammerslaget annulleres, hvorefter auktionen straks genoptages. Fogedretten kan dog i stedet udsætte auktionen og give højstbydende en frist på ikke over 7 dage til at stille sikkerheden, forudsat at der straks stilles sikkerhed for de omkostninger, der vil være forbundet med afholdelse af nyt auktionsmøde.

## 8. Køberens misligholdelse

Hvis køberen ikke opfylder auktionsvilkårene, kan enhver, der i anledning af auktionen kan rette krav mod køberen, kræve, at det solgte sættes til en ny og eneste auktion (misligholdelsesauktion)

for køberens risiko, således at køberen skal tilsvare, hvad der måtte bydes mindre på den ny auktion, uden at have krav på, hvad der måtte bydes mere.

I stedet for at kræve misligholdelsesauktion kan enhver, der ikke har givet afkald på sikkerhedsstillelse, kræve, at den af køberen stillede sikkerhed af fogedretten realiseres og fordeles blandt de berettigede i den rækkefølge, de har krav på at blive fyldestgjort. Bringer dette ikke køberens misligholdelse til ophør, kan der herefter kræves afholdt misligholdelsesauktion.

Begæres sikkerheden først realiseret efter afholdelse af misligholdelsesauktion, kan sikkerheden alene benyttes til dækning af det tab, der er opstået ved, at der er budt mindre på misligholdelsesauktionen.

#### **9. Auktionsskøde**

Når køberen godtgør, at auktionsvilkårene er opfyldt, kan han kræve, at fogeden udsteder auktionsskøde til ham. Køberen skal tage skøde på ejendommen inden 1 år efter auktionen.

Køberen betaler selv de omkostninger, der måtte være forbundet med udstedelse af skødet, dets tinglysning, overtagelse af hæftelser samt slettelse af tingbogen af de rettigheder, der ikke opnåede dækning på auktionen.

#### **10. Auktionsvilkårenes fravigelighed**

Foranstående vilkår kan ikke fraviges til ugunst for køberen, medmindre auktionen angår en forretnings-, industri-, landbrugs- eller udlejningsejendom.

#### **11. Særlige vilkår**