

SALGSOPSTILLING

(købsnøgle) til brug for

TVANGSAUKTION

over fast ejendom

AS 142-2022

J:nr. MA01710-0003

Ejendommens matr.nr.:	10, Skamby By, Skamby
beliggende:	Bredgade 86, 5485 Skamby
tilhørende:	Cardel Ejendomme ApS under konkurs v/kurator, advokat Christian Tornvig Jensen, Mazanti-Andersen Advokatpartnerselskab, Amaliegade 10, 1256 København K
Auktionstidspunkt:	Tirsdag den 4. august 2026 kl. 09:00
Auktionssted:	Retten i Odense, Tinghusgården, Albanigade 30, 2. sal, 5000 Odense C
Rekurent, hæftelse nr.:	DLR Kredit A/S, Hæftelse nr. 3
Ved advokat:	Christian Tornvig Jensen Mazanti-Andersen Advokatpartnerselskab, Amaliegade 10, 1256 København K
Ejendomsoplysninger	
Ejendomskategori:	Enfamilieshus, jf. BBR ejermeddelelse
Ejendomsværdi pr.:	01.10.2020 kr. 698.000,00 heraf grundværdi: kr. 181.000,00
Vurdering i h.t. Retsplejelovens § 562:	Ikke foretaget.
Areal ifølge:	Tingbogen: 986 Heraf vej: 0 m2
Forsikringsforhold:	Købstædernes Forsikring police nr. 53720911 Årlig præmie ca. kr. 6.035,8
Ejendomsskatter og afgifter for året 2025 andrager og omfatter:	Grundskyld kr. 2.379,76 Rottebekæmpelse og jordflytning kr. 83,71 Vandafledningsbidrag kr. 8.959,37 Jordflytningsgebyr kr. 39,00 Affaldsgebyr kr. 3.915,00 I alt kr. 15.376,84
Forslag til særlige vilkår	Indefrosnet ejendomsskatter udgør 0 kr. Der er ingen forslag til særlige vilkår.
Beskrivelse (herunder evt. bebygget areal, indretning m.v.):	Der henvises i øvrigt til den til salgsopstillingen vedlagte beskrivelse af ejendommen og øvrige til ejendommen relaterede forhold.
Fremvisning:	Fremvisning af ejendommen vil ske tirsdag den 28. juli 2026 kl. 10.30-11.00, efter forudgående tilmelding senest dagen før kl. 12.00 til srr@mazanti.dk. Er der ingen tilmeldte, vil der ingen fremvisning være.
Lejemål:	
Byrder og servitutter	Se vedlagte tingbogsattest samt bilag

Prioritetsopgørelse PANT- OG UDLÆGSHAVERE I rubrikkerne angives tinglyst beløb, lånetype, rentesats, nr./serie/afd., indestående til samt evt. yderligere bem. f.eks. tvangsauktionsklausul, ejerskifteafdrag m.v.	1. Fordring opgjort pr. auktionsdato	2. Restgæld på hæftelser, der kan forventes overtaget m/tillæg af uforfald.renter	3. Restancer og evt. ejerskifteafdrag på hæftelser, der kan forventes overtaget.	4. Hæftelser der kræves indfriet
Transport				
Hæftelse nr. 1:				
DRLR Kredit A/S, Nyropsgade 21, 1780 København V. Kontaktperson: Lisbeth Dandanell, lis@dlr.dl Pantebrev til DLR Kredit opr. kr. 3.009.000, tinglyst den 21. marts 2022. Inkonvertibelt F5 kontantlån. Næste refinansering april 2027. Foreløbig kontantrente 1,1314% p.a. Lånet forfalder til indfrielse ved tvangsauktionen. Der er kautionister for lånet.	2.201.816,72	0,00	0,00	2.201.816,72
Se i øvrigt vedlagte opgørelse.				
I alt ved budsum kr.	2.201.816,72	0,00	0,00	2.201.816,72
Hæftelse nr. 4				
Ejerpantebrev, Cardel Ejendomme ApS, 39064146 Lyst 12.03.2024 Underpant Epoxy Teknik ApS, 35660380	1.240.000,00	0,00	0,00	1.240.000,00
Kontaktperson: Thomas Sindal, thomas@vext.dk				
I alt ved budsum kr.	3.441.816,72	0,00	0,00	3.441.816,72
Hæftelse nr. 3				
I alt ved budsum kr.	3.441.816,72	0,00	0,00	3.441.816,72
Hæftelse nr.	0,00	0,00	0,00	0,00
I alt ved budsum kr.	3.441.816,72	0,00	0,00	3.441.816,72
Hæftelse nr.	0,00	0,00	0,00	0,00
I alt ved budsum kr.	3.441.816,72	0,00	0,00	3.441.816,72
Transport				

Afslutningsside PANT- OG UDLÆGSHAVERE I rubrikkerne angives tinglyst beløb, låntype, rentesats, nr./serie/afd., indestående til samt evt. yderligere bem. f.eks. tvangsauktionsklausul, ejerskifteafdrag m.v.	1. Fordring opgjort pr. auktionsdato	2. Restgæld på hæftelser, der kan forventes overtaget m/tillæg af uforfald.renter	3. Restancer og evt. ejerskifte- afdrag på hæftel- ser, der kan for- ventes overtaget.	4. Hæftelser der kræves ind- friet.
Transport	3.441.816,72	0,00	0,00	3.441.816,72
Hæftelse nr.	0,00	0,00	0,00	0,00
				0,00
I alt ved budsum kr.	3.441.816,72	0,00	0,00	3.441.816,72
A. Total	3.441.816,72	0,00	0,00	3.441.816,72

B. Størstebeløbet, der skal betales/overtages kr. 56.986,48
udover auktionsbudget, jfr. vilkårenes pkt. 6B:

Heraf kontant at betale inden 4 uger: kr. 56.986,48

Gæld, der kan overtages
(størstebeløbet - kontantbeløbet): kr. -

om art og afvikling oplyses:

Det under B anførte størstebeløb fremkommer således:

a. revkrentens udlægs- og auktionsomkostninger kr. 29.511,25
(salærer og gebyrer m.v.)
b. rettighedshavernes mødesalærer m.v. kr. 1.500,00

De under a og b nævnte beløb er anslået ud fra det under sikkerhedsstillelsen anførte auktionsbud jfr. nedenfor

c. restancer vedrørende:	kr. 25.975,23	4. andre offentlige bidrag	kr. 2.983,00
1. ejendomsskatter/rottebekæmpelsesgebyr	kr. 124,44	5. vandafgifter/renovation	kr. -
2. vejbidrag	kr. -	6. brandforsikringsbidrag*	kr. -
3. kloakbidrag m.v.	kr. -	7. krav i h.t. leje- eller brandsikringslovgivningen (forudbetalt leje og depositum)	kr. -
		8. panthaverregnskab (underskud på panthaverregnskab)	kr. 22.867,79

C. Afgifter m.v. til offentlige i anledning af auktionen: Se vedlagte Vejledning i brug af salgsoptilling.

Ved et auktionsbud på kr. 698.000,00 (beregnet efter ejendomsværdi eller sagkyndig vurdering, jfr. Retsplejelovens § 562) udgør sikkerhedsstillelsen, jfr. vilkårenes pkt. 7, kr. 231.486,48
Denne salgsoptilling er udarbejdet den 23. juni 2026 af kurator, advokat Christian Tornvig Jensen v/advokatfuldmægtig Sofie Rørholm Riedel

Advokat Christian Tornvig Jensen v/advokatfuldmægtig Sofie Rørholm Riedel

Opgørelse over udlægs- og auktionsomkostninger

Auktionsgebyr	kr.	1.500,00	
Gebyr ejendomsdatarapport	kr.	105,00	
Annonceudgifter - www.tvangsauktioner.dk/	kr.	5.000,00	
Annonce Statstidende	kr.	218,75	
Mangfoldiggørelse af salgsopstilling: 5 stk. à kr. 37,50	kr.	187,50	

Rekvirentsalær:

Beregningsgrundlag:

Seneste off. ejendomsværdi	kr.	698.000,00	
med tillæg af 25%	kr.	174.500,00	
	kr.	<u>872.500,00</u>	
Grundbeløb	kr.	18.000,00	
I alt	kr.	18.000,00	
med tillæg af moms 25%	kr.	4.500,00	
Rekvirentsalær i alt inkl. moms	kr.	<u>22.500,00</u>	kr. 22.500,00

I alt at overføre til auktionsnøglens pkt. B, litra a

kr. 29.511,25

Sikkerhedsstillelse ved et bud på kr. 698.000 (den offentlige ejendomsværdi)

Restancer	kr.	0,00
Friværdi	kr.	0,00
1/4 af budsummen	kr.	174.500,00
Størstebeløbet	kr.	<u>56.986,48</u>
I alt	kr.	<u>231.486,48</u>

Opgørelse vedr. Bredgade 86 - Specifikationer

Opgørelse over indtægter og udgifter pr. 12.06.26				
Nr.	Adresse	Indtægter	Udgifter	I alt
X	Bredgade 86, 5485 Skamby	36.456,00 kr.	59.323,79 kr.	-22.867,79 kr.
I alt:		36.456,00 kr.	59.323,79 kr.	-22.867,79 kr.

Udgiftsopgørelse pr. 12.06.26 - Bredgade 86, 5485 Skamby		
Dato	Udgiftstekst	Udgifter
29-10-2025	Penaw ApS - udarbejdelse af lønseddel	69,85 kr.
27-10-2025	Løn Ole Banke Cardel - september 2025	452,90 kr.
11-11-2025	Løn Ole Banke Cardel - Oktober 2025	379,06 kr.
28-11-2025	Ole Banke Cardel - Løn November	507,76 kr.
28-11-2025	Indbetaling til skattekonto	307,35 kr.
14-01-2026	Dataløn - Fakturanr. 12540379	34,85 kr.
14-01-2026	Dataløn - Fakturanr. 12519718	33,01 kr.
15-01-2026	Dataløn - Fakturanr. 12461867	31,18 kr.
21-01-2026	Ole Banke Cardel - Løn December	459,23 kr.
21-01-2026	Skat Indbetaling til skattekonto	307,35 kr.
05-02-2026	Ole Banke Cardel - Løn Januar	451,49 kr.
16-02-2026	Ole Cardel Pension - September 2025 - Januar 2026	573,53 kr.
04-03-2026	Ole Banke Cardel - Løn februar 2026	471,81 kr.
07-11-2025	Brandforsikring	558,12 kr.
19-03-2026	Indbetaling af ATP-bidrag	38,45 kr.
09-04-2026	Ole Cardel - Løn Marts 2026	1.498,02
09-04-2026	Indbetaling til PKA vedr. Ole Cardel	390,00
19-05-2026	Ole Cardel - Løn April 2026	1.353,52
19-05-2026	Indbetaling til PKA vedr. Ole Cardel	390,00
02-06-2026	Indbetaling til PKA vedr. Ole Cardel	390,00
02-06-2026	Ole Cardel - Løn Maj 2026	1.402,00
29-10-2025	EI - 17.09 til 30.09 + aconto - Bredgade 86, 5485 Skamby	5.005,52
29-10-2025	Vand - 01.01 til 17.09 - Bredgade 86, 5485 Skamby	2.212,90
19-11-2025	Varme - 01.11.25-30.11.25 - Bredgade 86, 5485 Skamby	1.292,93
08-12-2025	Vand - 18.09.25-31.12.25 - Bredgade 86, 5485 Skamby	2.527,71
05-02-2026	Varme - Bredgade 86	1.292,93
06-02-2026	Nærvarme Varme - Bredgade 86	1.292,93
16-03-2026	Varme - 01.03.26-31.03.26 - Bredgade 86	1.292,93
09-04-2026	EI - Bredgade 86	7.362,15
16-04-2026	Varme - 01.02.2026 - 28.02.2026 - Bredgade 86, 5485 Skamby	1.492,93
16-04-2026	EI - 01.04.26-30.04.30 - Bredgade 86	2.159,01
20-04-2026	Varme 01.04.26-30.04.26 - Bredgade 86, 5485 Skamby	1.417,50
27-04-2026	EI - 01.03.26-31.03.26 - Bredgade 86	1.183,13
02-06-2026	EI - 01.04.26-30.04.26 - Bredgade 86	691,73
19-06-2026	Salær for ejendomsadministration	20.000,00
I alt:		59.323,79 kr.

Indtægtsopgørelse pr. 12.06.26 - Bredgade 86, 5485 Skamby		
Dato	Indtægt	Beløb
10-10-2025	Indb. af Coiver DK A/S - Faktura nr. 1 - Husleje oktober	18.228,00 kr.
06-11-2025	Indb. af Coiver DK A/S - faktura nr. 3 - Husleje november	18.228,00 kr.
I alt:		36.456,00 kr.

Bilag til salgsoptilling

	Side
Købervejledning	7
Vejledning i brug af salgsoptilling	10
Justitsministeriets tvangsauktionsvilkår	11
Beskrivelse af ejendommen inkl. fotos	15
Ejendomsvurdering	21
Tingbogsattest med servitutter	22
BBR-ejermeddelelse	29
Ejendomsdatarapport inkl. bilag	35
Jordforureningsattest	179
Kort over vejforsyning	185
Ejendomsskattebillet 2025	186
Opgørelse af restancer – Nordfyns Kommune	187
Opgørelse – DLR Kredit	188



KØBERVEJLEDNING - TVANGSAUKTION OVER FAST EJENDOM

1. Salgsopstilling.

Salgsopstillingen er auktionens vigtigste dokument. Den skal indeholde oplysning om salgsvilkårene og andre væsentlige forhold.

Salgsvilkårene er justitsministeriets auktionsvilkår, der findes i salgsopstillingen. Eventuelle fravigelser meddeles på auktionsmødet.

Salgsopstillingen udfærdiges af den, der har anmodet om auktionen (rekvirenten) eller dennes advokat.

Salgsopstillingen kan ses på eller downloades fra internettet, hvor der annonceres og informeres om tvangsauktioner. Retterne tilbyder gratis wifi.

2. Købesummen

Den samlede købesum består af budsummen med tillæg af størstebeløbet. Størstebeløbet er det beløb, der skal betales ud over budsummen, og består af fortrinsberettigede krav og sagsomkostninger. Størstebeløbet oplyses under auktionen. Beløbet er anslået i salgsopstillingen.

Derudover skal en køber betale en auktionsafgift på 1.500 kr. Hertil kommer udgifter til tinglysning.

3. Budgivningen

Alle kan byde på en tvangsauktion.

Når man byder, skal man oplyse, hvem man byder for.

Byder man for andre, skal man medbringe skriftlig original fuldmagt.

Byder man for et selskab eller lignende, skal man medbringe en aktuel tegningsudskrift.

Det er ikke muligt at byde skriftligt eller via elektroniske medier.

Fogedretten kan kræve, at man straks sandsynliggør, at man kan opfylde sit bud. Bud på auktion er bindende.

Bud på 1. auktion er bindende i 6 uger, hvis der skal holdes ny auktion.

4. Sikkerhed

Højstbydende skal stille sikkerhed for auktionsvilkårenes opfyldelse.

Sikkerheden udgør:

- dækkede restancer (salgsopstillingen kolonne 3)
- ¼ af de dækkede hæftelser, der kan kræves udbetalt (salgsopstillingens kolonne 4) og
- størstebeløbet

I salgsopstillingen findes en foreløbig beregning. Det nøjagtige beløb afhænger af budets størrelse og kan derfor først beregnes efter budgivningen.

Sikkerheden kan kræves stillet straks, når budgivningen er sluttet. Man kan ikke indrette sig på, at man kan få mulighed for at gå i banken, kontakte sin advokat eller lignende.

På auktionsmødet vil fogedretten normalt tillade, at højstbydende får en frist på op til 7 dage til at stille sikkerheden, hvis man straks stiller sikkerhed for omkostningerne til et nyt auktionsmøde ("den lille sikkerhed"). Beløbet udgør normalt op til 10.000 kr. og fastsættes af fogedretten under auktionsmødet.

Sikkerhed kan stilles ved:

- kontanter
- bankgaranti (ikke tidsbegrænset eller betinget)
- advokatindeståelse (kun hvis rettighedshaverne accepterer dette)
- "Den lille sikkerhed" kan stilles ved MobilePay. Overførslen skal i så fald "swipes" over for fogeden med angivelse af AS-nummeret i emnefeltet.

Sikkerhed kan ikke stilles ved Dankort/hævekort, lånebevis, dokumentation for nødvendige midler på bankkonto, udenlandsk valuta o.lign.

Vær opmærksom på, at sikkerheden ikke kan bruges til at betale med. Stilles sikkerheden kontant, skal man bruge "dobbel" likviditet.

Sikkerheden frigives først, når det er dokumenteret, at auktionsvilkårene er opfyldt.

5. Ny auktion

Ejeren og udækkede rettighedshavere kan anmode om ny auktion.

Den, der anmoder om ny auktion, skal stille sikkerhed for omkostningerne herved. Beløbet udgør normalt op til 10.000 kr.

Udækkede rettighedshavere og ejeren kan indgå en hammerslagsaftale. En hammerslagsaftale er en aftale om, at den ny auktion kan tilbagekaldes af den, som har anmodet om ny auktion. Konsekvensen er, at ejendommen sælges til højstbydende på 1. auktion, og at ny auktion ikke afholdes.

6. Råderet over ejendommen

En køber får først rådighed over ejendommen, når fogedretten har modtaget hele sikkerhedsstillelsen for auktionsvilkårenes opfyldelse.

Skal der holdes ny auktion, får køberen først rådighed over ejendommen, når den ny auktion har været afholdt.

En køber skal forrente den dækkede gæld fra tidspunktet for første auktion.

7. Auktionsskøde

Via www.tinglysning.dk kan køber selv oprette et auktionsskøde, når auktionsafgiften og eventuel moms er betalt. Køber skal vedhæfte en udskrift af auktionsbogen og samtykkeerklæringer fra samtlige, dækkede rettighedshavere i kolonneopstillingen og alle de rettighedshavere, der har beløb til gode ud over auktionsbuddet - det, der kaldes størstebeløbet. Ingen af dokumenterne må indeholde oplysninger om personnumre.

Køber skal orientere fogedretten, når et digitalt skøde er klar til underskrift og i den forbindelse oplyse under hvilket navn, dokumentet kan søges frem.

Hvis ejendommen skal videresælges, sparer man tinglysningsafgift ved at oprette et transportskøde, hvorved retten til at få udstedt auktionsskøde overdrages. Transportskødet skal også vedhæftes sammen med de andre dokumenter.

Køber skal selv sørge for at få tinglyst auktionsskødet og at anmode Tinglysningsretten om at slette helt eller delvist udækkede hæftelser.

Du kan læse mere om digitale auktionsskøder [her](#)

Køber skal endvidere betale en tinglysningsafgift. Se tinglysningsafgiftsloven og SKAT.dk - tinglysningsafgiftsvejledningen.

Vejledning i brug af salgsopstilling

Prioritetsopgørelsen

1. Fordring opgjort pr. auktionsdato

Indeholder en opgørelse af den pågældende fordringshavers tilgodehavende pr. auktionsdagen med renter samt evt. påløbne omkostninger i forbindelse med inkasso, udlæg m.v., jfr. vilkårenes pkt. 6A. Hvis beløbet er ansat skønsmæssigt, skal det fremgå af bemærkningerne til hæftelsen.

Kolonne 1 er enten lig summen af kolonnerne 2 og 3 eller lig summen af kolonne 4.

2. Restgæld på hæftelser, der kan forventes overtaget med tillæg af uforfaldne renter

Indeholder restgæld, der kan overtages af auktionsskøberen, såfremt denne ikke er pantthaver eller på anden måde berettiget, idet disse rettighedshavere kan have en særlig retsstilling, f.eks. i henhold til tvangsauktionsklausul.

Realkreditlån kan principielt kræves indfriet, men køber vil normalt få tilladelse til at overtage disse lån. Disse lån skal derfor medtages i denne kolonne.

3. Restancer og evt. ejerskifteafdrag på hæftelser, der kan forventes overtaget

Indeholder beløb, der skal betales inden 4 uger efter auktionens slutning, jfr. vilkårenes pkt. 6A. Betaling af ejerskifteafdrag i anledning af auktionssalg skal ske inden 4 uger efter auktionen. Er betalingsfristen i pantebrevet længere, anvendes denne frist. Tilsvarende regler anvendes ved betaling af restancer eller andre ydelser i henhold til tvangsauktionklausuler, der kan påberåbes.

4. Hæftelser, der kræves indfriet.

Indeholder beløb, der skal betales inden 6 måneder efter auktionens slutning.

Bemærk:

På auktionen foretages en endelig opgørelse af kravene. Såfremt der på auktionen fremkommer andre oplysninger end de i salgsopstillingen anførte, skal opstillingen ændres i overensstemmelse med de nye oplysninger.

Auktionsskøberen skal efter erhvervelse af ejendommen på endelig auktion uden hensyn til de i auktionsvilkårene anførte frister betale fremtidige terminsydelser på hæftelser, der overtages i overensstemmelse med de for disse hæftelser gældende vilkår.

Afgifter m.v. til det offentlige, jfr. vilkårenes pkt. 6C:

Auktionsafgiften udgør 1.500 kr.

Udstedelsen af auktionsskødet er afgiftsfri.

Ved indlevering til tinglysning betales en registreringsafgift, som udgør 0,6%. Afgiften forhøjes til nærmeste 100 kr. Hertil lægges fast afgift på 1.850 kr.

Disse afgifter m.v. er ikke medtaget i størstebeløbet, der skal erlægges udover auktionsbudet i henhold til salgsopstillingen.

Justitsministeriets tvangsauktionsvilkår

Jf. justitsministeriets bekendtgørelse nr. 652 af 15. december 1978, som ændret ved bekendtgørelse nr. 121 af 31. marts 1982, bekendtgørelse nr. 866 af 18. december 1989 og bekendtgørelse nr. 896 af 21. december 1990 og bekendtgørelse nr. 519 af 17. juni 2003.

1. Auktionen omfatter

Auktionen omfatter ejendommen med eventuelle bygninger og - hvis fogedretten ikke tilkendegiver andet - driftsinventar og driftsmateriel, derunder maskiner og tekniske anlæg af enhver art, der hører til ejendommen, og ved landbrugsejendomme tillige ejendommens besætning, gødning, afgrøder m.v.

Ejendommen m.v. sælges, som den er ved auktionen med de rettigheder og forpligtelser, hvormed den tilhører den nuværende ejer.

Hvis ejendommen eller en del af denne er udlejet, kan køber efter ejendommens overtagelse kræve den leje, der ikke er betalt på auktionstidspunktet.

Køberen kan ikke gøre krav på forudbetalt leje, der er omfattet af tinglysningslovens § 3, stk. 2.

2. Salgsopstilling

Ejendommen og det tilbehør, der følger med, beskrives i en særlig salgsopstilling.

Salgsopstillingen indeholder oplysning om ejendommens hæftelser og byrder og oplyser endvidere om andre forhold vedrørende ejendommen og auktionen, som må antages at være af væsentlig betydning for køber.

Salgsopstillingen udleveres på fogedrettens kontor.

3. Servitutter m.v.

Fogedretten angiver under auktionen, i hvilket omfang de bydende ud over auktionsbuddet skal overtage eller opfylde servitutter, brugsrettigheder, aftægts-, livrente- eller lignende forpligtelser.

4. Auktionsbuddet m.v.

Enhver kan byde på auktionen, men fogedretten kan forlange, at en bydende straks sandsynliggør, at han kan opfylde sit bud. Minimum for overbuddene fastsættes af fogedretten. Ejendommen sælges til den højstbydende, hvis dennes bud antages (se pkt. 7), medmindre det besluttet, at en ny auktion skal afholdes.

Enhver, der har afgivet bud på første auktion, er bundet af sit bud, indtil auktionen er sluttet.

Meddeles der i henhold til pkt. 7 udsættelse med henblik på tilvejebringelse af sikkerhed, gælder bundetheden, indtil sikkerheden er stillet. Skal der afholdes ny auktion i henhold til retsplejelovens § 576, er samtlige bydende på første auktion bundet indtil slutningen af den nye auktion, dog højst i 6 uger efter første auktion. På den nye auktion er kun det bud bindende, der får hammerslag.

5. Ejendommens overtagelse

Køberen overtager straks ejendommen. Har køberen fået udsættelse til at stille sikkerhed for opfyldelse af auktionsvilkårene, overtages ejendommen dog først, når sikkerheden er stillet. Køberen sørger selv for - om nødvendigt ad retslig vej - at blive indsat i besiddelsen af det solgte.

Fra det tidspunkt, køberen skal overtage ejendommen, henligger den for hans regning og risiko i enhver henseende.

6. Køberens forpligtelser

a. Opfyldelse af auktionsbuddet

Auktionsbuddet anvendes, så langt det rækker, til dækning af hæftelserne i prioritetsordenen.

Hæftelsernes nøjagtige størrelse:

- Køberen overtager de hæftelser, der ikke kan kræves indfriet. Overtagelsen er dog betinget af, at restancer og eventuelle særlige afdrag betales inden 4 uger efter auktionens slutning.
- Køberen betaler de hæftelser, der kan kræves indfriet.

Beløb, der skal betales efter pkt. b, betales inden 6 måneder efter auktionens slutning.

Eventuel kursgevinst ved indfrielse af lånene tilfalder køberen, ligesom han bærer eventuelt kurstab samt tab ved, at kontantlån med særlige indfrielsesvilkår må indfries med et større beløb end lånets kontante pålydende.

Andele i reserve- og administrationsfonde tilfalder køberen, når der bliver fuld dækning til de pågældende lån.

Pantegælden forrentes fra datoen for den første auktion med den rente, der tilkommer hver enkelt panthaver. Er der tale om en indekspanteret, beregnes renten på grundlag af restgælden som reguleret ved sidste ordinære indeksregulering. Overstiger auktionsbuddet, hvad der kræves til dækning for pantehaverne, tilfalder det overskydende beløb den hidtidige ejer af ejendommen. Beløbet forrentes med en årlig rente, der svarer til den fastsatte referencesats med et tillæg på 7 %. Som referencesats anses den officielle udlånsrente, som Nationalbanken har fastsat henholdsvis pr. den 1. januar og den 1. juli det pågældende år.

b. Beløb, der skal betales ud over auktionsbuddet

Under auktionen oplyses arten og størrelsen af de omkostninger, som køberen skal betale ud over auktionsbuddet. Det samme gælder skatter, afgifter, byrder, hæftelser og andre pligter, som køberen skal betale eller overtage ud over auktionsbuddet. På auktionen oplyses et størstebeløb for, hvad der skal betales, og hvilke krav og pligter, der kan overtages. Af krav, der typisk skal udredes eller overtages ud over auktionsbuddet, kan særligt nævnes:

- Auktionsrekvirentens udlægsomkostninger og omkostninger ved gennemførelse af auktionen, herunder salær til advokat samt honorar til en af fogedrettens antaget sagkyndig.
- Salær og rejseomkostninger til repræsentanterne for de andre i ejendommen berettigede. Vedrørende a og b er det en betingelse, at de pågældende rettighedshavere får andel i auktionsbuddet. Ved delvis dækning nedsættes salærkravet forholdsmæssigt. Er auktionen rekvireret af et konkursbo eller dødsbo, hvori gælden ikke er vedgået, betales dog altid fuldt rekvirentsalær.
- Ejendomsskatterestancer.
- Brandforsikringsbidrag.
- Gade-, vej- og fortovsbidrag.

- Brugspanthavers underskud efter afholdelse af nødvendige udgifter ved bestyrelse, drift og vedligeholdelse m.v. af ejendommen. Overskud afskrives i brugspanthaverens fordring og derefter i den i øvrigt bedst berettigedes fordring.
- Nødvendige udgifter til ejendommens bestyrelse, drift og vedligeholdelse m.v., som er afholdt af auktionsrekvirenten, selv om ejendommen ikke har været taget til brugeligt pant.
- Krav, der i henhold til lejelovgivningen, brandsikringslovgivningen og bygningslovgivningen er gældende mod enhver uden tinglysning. Beløb, der skal betales ud over auktionsbuddet, udredes inden 4 uger efter auktionens slutning til rette vedkommende.

c. Afgifter m.v. til det offentlige i anledning af auktionen

1. Fogedrettens udgifter
2. Auktionsafgift
De under a-b nævnte udgifter m.v. betales ved auktionens slutning.
3. Køberen betaler eventuel merværdiafgift (moms) og eventuelt arbejdsmarkedsbidrag af det med ejendommen følgende løssøre m.v. efter nærmere aftale med toldvæsenet.

7. Køberens sikkerhedsstillelse

Efter hammerslaget skal køberen straks over for fogedretten stille sikkerhed for opfyldelse af auktionsvilkårene.

Sikkerheden kan stilles ved deponering af penge eller børsnoterede værdipapirer, ved bankgaranti eller på anden måde, som godkendes af fogedretten. Sikkerhedens størrelse skal svare til:

- a. Restancer m.v., jfr. pkt. 6A litra a,
- b. $\frac{1}{4}$ af de hæftelser, der kan kræves indfriet jfr. pkt. 6A litra b, og
- c. størstebeløbet, der skal betales ud over auktionsbuddet, jfr. pkt. 6B.

Sikkerheden kan dog hverken være mindre end et års renteudgift af de overtagne prioriteter eller mindre end værdien af det tilbehør, der medfølger ejendommen, med tillæg af $\frac{1}{2}$ års lejeindtægt, hvis ejendommen helt eller delvist er udlejet. Ved bortforpagtede landbrugsejendomme dog med tillæg af 1 års forpagtningsafgift.

Enhver, der opnår dækning ved auktionen, kan for sit vedkommende både før og efter denne give afkald på sikkerhedsstillelse. Gives der afkald fra nogle, men ikke fra alle, kan fogedretten fastsætte en mindre sikkerhedsstillelse end ovenfor nævnt. Sikkerheden kan dog ikke være mindre end 1 års renteudgift af de overtagne prioriteter. Stilles den krævende sikkerhed ikke, ses der bort fra buddet, og hammerslaget annulleres, hvorefter auktionen straks genoptages. Fogedretten kan dog i stedet udsætte auktionen og give højstbydende en frist på ikke over 7 dage til at stille sikkerheden, forudsat at der straks stilles sikkerhed for de omkostninger, der vil være forbundet med afholdelse af nyt auktionsmøde.

8. Køberens misligholdelse

Hvis køberen ikke opfylder auktionsvilkårene, kan enhver, der i anledning af auktionen kan rette krav mod køberen, kræve, at det solgte sættes til en ny og eneste auktion (misligholdelsesauktion) for køberens risiko, således at køberen skal tilsvare, hvad der måtte bydes mindre på den ny auktion, uden at have krav på, hvad der måtte bydes mere. I stedet for at kræve misligholdelsesauktion kan enhver, der ikke har givet afkald på

sikkerhedsstillelse, kræve, at den af køberen stillede sikkerhed af fogedretten realiseres og fordeles blandt de berettigede i den rækkefølge, de har krav på at blive fyldestgjort. Bringer dette ikke køberens misligholdelse til ophør, kan der herefter kræves afholdt misligholdelsesauktion.

Begæres sikkerheden først realiseret efter afholdelse af misligholdelsesauktion, kan sikkerheden alene benyttes til dækning af det tab, der er opstået ved, at der er budt mindre på misligholdelsesauktionen.

9. Auktionsskøde

Når køberen godtgør, at auktionsvilkårene er opfyldt, kan han kræve, at fogeden udsteder auktionsskøde til ham. Køberen skal tage skøde på ejendommen inden 1 år efter auktionen. Køberen betaler selv de omkostninger, der måtte være forbundet med udstedelse af skødet, dettes tinglysning, overtagelse af hæftelser samt slettelse af tingbogen af de rettigheder, der ikke opnåede dækning på auktionen.

10. Auktionsvilkårenes fravigelighed

Foranstående vilkår kan ikke fraviges til ugunst for køberen, medmindre auktionen angår en forretnings-, industri-, landbrugs- eller udlejningsejendom.

11. Særlige vilkår

(Evt. forslag til særlige vilkår fremgår af salgsoptillingen)

BESKRIVELSE AF EJENDOM


BREDGADE 86, 5485 SKAMBY

Grundareal:	986 m ²
Boligareal:	151 m ² i 3 etager inkl. kælder
Byggeår:	1936 (ombygget i 1985)
Materialer:	Mursten
Opvarmning:	Varmepumpe/Elektricitet
Vandforsyning:	Alment vandforsyningsanlæg
Afløbsforhold:	Afløb til offentligt kloaksystem
Carport:	70 m ²
Byggeår:	1980
Materialer:	Træ
Hvidevarer:	Komfur Ovn Emhætte (virker ikke) Opvaskemaskine Vaskemaskine




- 1.1 Hus på to etager samt kælder og loftsrum med 5 værelser, en fordelingsgang og 2 toiletter. Huset har en indkørsel, et skur, og en lille have med terrasse. Der er trægulv i alle rum på nær toiletter, hvor der er fliser. Husets stand er generelt set ringe med behov for rengøring og udbedring/udskiftning flere steder.

- 1.2 Nærværende beskrivelse af ejendommen er udarbejdet dels på baggrund af besigtigelse foretaget den 10. juni 2026 af ikke sagkyndig person, og dels på baggrund af oplysninger fra offentlige registre, herunder oplysninger i BBR-meddelelse, tingbogen og øvrige offentlige registreringer, som kan indeholde fejl. Hverken fogedretten, rekvirenten eller dennes repræsentant kan drages til ansvar for rigtigheden af de angivne oplysninger, og interesserede købere opfordres til selv at besigtige ejendommen.











Bredgade 86

5485 Skamby



Foreløbig 2024-vurdering ?

Ejendomsværdi	Grundværdi
688.000 kr.	197.000 kr.

2022-vurdering ?

Ejendomsværdi	Grundværdi
698.000 kr.	181.000 kr.

2020-vurdering ?

Ejendomsværdi	Grundværdi
590.000 kr.	146.000 kr.

Tidligere vurdering ?

Ejendomsværdi	Grundværdi
810.000 kr.	217.000 kr.

Værdierne på dette kort er ikke juridisk bindende. De kommer fra flere systemer, og der kan være forsinkelser. Derfor er nogle data måske ikke opdateret eller kan mangle helt.



Tingbogsattest



Udskrevet: 28.04.2026 13:00:02

Ejendom:

Adresse: Bredgade 86
5485 Skamby

BFE-nummer: 2674050

Dato: 30.04.1963
Landsejerlav: Skamby By, Skamby
Matrikelnummer: 0001o
Areal: 986 m2
Heraf vej: 0 m2

Adkomster

Dokument:

Dokumenttype: Skøde
Dato/løbenummer: 20.04.2018-1009732642

Adkomsthavere:

Navn: Cardel Ejendomme ApS
Cvr-nr.: 39064146
Ejerandel: 1 / 1

Købesum:

Kontant købesum: 520.000 DKK

Købesummen omfatter beløb
til arv/gave: 0 DKK

Købesummen omfatter
overtagne restancer af skatter
og afgifter eller af andre
ydelse.: 0 DKK

Købesummen omfatter
servitutter, tinglyst på det
købte, der kan forlanges afløst
af en pengeydelse: 0 DKK

Købesummen omfatter beløb
til anlægsbidrag til vej mv., der
er forfaldent til betaling på
tidspunktet for ejerskiftet: 0 DKK
Købesum i alt: 520.000 DKK

Dato for overtagelse:

01.05.2018

Tillægstekst:

Konkurs
23.09.2025 Meddelelse om konkurs v/ kurator Christian
Tornvig Jensen

Hæftelser

Dokument:

Dato/løbenummer: 21.03.2022-1013738345
Prioritet: 3
Dokumenttype: Realkreditpantebrev
Hovedstol: 3.009.000 DKK
Rentesats: 0,730713 %
Låntype: Kontantlån
Særlige lånevilkår: Refinansiering
Kontantlån
Mulighed for afdragsfrihed
Inkonvertibel
Rentetilpasning

Senest påtegnet:

Dato: 19.06.2023 11:39:45

Også tinglyst på:

Antal: 7

Kreditorer:

Navn: DLR KREDIT A/S
Cvr-nr.: 25781309

Debitorer:

Navn: Godthåb Boligselskab ApS
Cvr-nr.: 39064146

Dokument:

Dato/løbenummer: 12.03.2024-1015545996
Prioritet: 4
Dokumenttype: Ejerpantebrev
Hovedstol: 1.240.000 DKK

Rentesats: 19 %

Også tinglyst på:

Antal: 1

Kreditorer:

Navn: Cardel Ejendomme ApS
Cvr-nr.: 39064146

Debitorer:

Navn: Cardel Ejendomme ApS
Cvr-nr.: 39064146

Underpant:

Dato/løbenummer: 12.03.2024-1015545997
Prioritet: 1
Underpantbeløb: 1.240.000 DKK
Underpanthavere: EPOXY TEKNIK ApS
35660380

Afgiftspantebrev:

Dato/løbenummer: 06.06.2017-1008719254
Prioritet: 5
Hovedstol: 500.000 DKK

Senest påtegnet:

Dato: 12.09.2023 15:40:01

Afgiftspantebrev:

Dato/løbenummer: 13.08.2019-1011017061
Prioritet: 6
Hovedstol: 1.141.000 DKK

Senest påtegnet:

Dato: 15.03.2024 10:50:46

Servitutter

Dokument:

Dato/løbenummer: 04.02.1936-916193-34
Prioritet: 1

Dokumenttype: Servitut

Arealanvendelse: Anvendelsesforhold

Bebyggelse: Bebyggelsesforhold

Andet: Andet

Tillægstekst: Tillægstekst
Dok om bebyggelse, benyttelse mv

Dokument:
Dato/løbenummer: 01.04.1970-916194-34
Prioritet: 2
Dokumenttype: Servitut

Akt nr: 34_M-L_300

Arealanvendelse: Højdebegrænsning

Andet: Andet

Tillægstekst: Tillægstekst
Dok om luftfartshindringer mv

Øvrige oplysninger

Ejendomsvurdering:
Ejendomsværdi: 698.000 DKK
Grundværdi: 181.000 DKK
Vurderingsdato: 01.01.2022
Kommunekode: 0480

Ejendomsnummer (BBR-nr.): 011653

Indskannet akt:

Akt nr: 34_E-L_231

2224
4. FEB. 1936

Akt: Skab 2-Nr. 231
(Udfyldes af Dommerkontoret)

Justitsministeriets Genpartpapir. Til Skøder, Skadesløsbreve, Kvitteringer til Udslettelse og andre Paategninger m. m. (vedr. fast Ejendom).

Mtr. Nr., Ejerlav, Sogn: 1 af Skam-
(i København Kvarter) by By og
eller (i de sønderjydske Lands- Sogn, Skam
dele) Bd. og Bl. i Ting-Herred.
bogen, Art. Nr., Ejerlav,
Sogn.

Købers } Bopæl: Skamby
Kreditors }

Anmelderens Navn og Bopæl (Kontor):

Gade og Hus Nr.:
(hvor saadant findes)

Bogholder T. Sørensen.
Læssøgade 155, Odense.

Stempel: Kr. Øre.

Ekstrakt-Afskrift

af

Ubetinget Skøde fra Skamby Menighedsraad til Distriktsjordemoder Fru Karen Maria Steendorph, Skamby, af 30' December 1935.

3.

Køberen forpligter sig til at lade opsætte og vedligeholde forsvarligt Hegn mod Vest og Syd, forinden Byggearbejdets Paabegyndelse at forelægge Menighedsraadet Tegning til Godkendelse samt til ikke at opføre nogen Bygning nærmere Stationsvejen end 5 Alen, hvilke Forpligtelser tinglyses som Servitutter paa den omhandlede Ejendom med Paataaleret for det til enhver Tid værende Menighedsraad (eller hvad derfor i Stedet måtte træde) for Skamby Sogn.

Indført i Dagbogen for Rettkreds Nr. 41, Bogense Købstad m. v.,

den 4. Februar 1936
Alls senere indsendt som beg. det
Lvs. Tinebog: Bd. Skamby Bl. 188 : Akt: Skab 2. Nr. 231

Genpartens Rigtighed bekræftes.

[Handwritten signature]

Offr.

Mtr. nr., ejerlav, sogn: la m.fl.
(i København kvarter) Skamby by
eller (i de sønderjydske lands- Skamby sogn
dele) bd. og bl. i tingbogen, Skam herred
art. nr., ejerlav, sogn. Odense amt

Stempel: kr. øre

Akt: Skab *W* nr. 300
(udfyldes af dommerkantoret)

Gade og hus nr.:

Anmelder:

2438
1 APR, 1970

LUFTFARTSDIREKTORATET
„CODANHUS“, GL. KONGEVEJ 60
1850 KØBENHAVN V.
(01) 31 48 48

Fortegnelse

over matrikelnumre, for hvilke der efter indflyvningsplanen for Odense lufthavn, i henhold til § 62 jfr. § 65 i lov nr. 252 af 10. juni 1960 om luftfart, skal ske notering i tingbøgerne om visse begrensninger m.h.t. bebyggelse m.v. i 25 m højde over terræn eller mere.

Skamby by, Skamby sogn.

Hele ejerlavet

sign. J. Budtz

København den 1. maj 1968

Landinspektør.

I medfør af § 62 jfr. § 65 stk. 1 i lov nr. 252 af 10. juni 1960 om luftfart begæres der på folierne for ovennævnte ejendomme foretaget følgende notering:

"Ethvert projekt, der vil medføre luftfartshindringer, der er 25 m over terræn eller mere, skal forelægges for luftfartsvæsenet."

Direktøren for luftfartsvæsenet
København, den 31 MAR. 1970

RAV

sign. H. Dahl

H. Dahl

Indført i dagbogen for Bogense
retskreds, den 4 APR. 1970
Lyst. *Wonne*

J. Freksen
Genpartens rigtighed bekræftes.
Freksen



Afsender
Nordfyns Kommune, Teknik, Erhverv og Kultur
Østergade 23, 5400 Bogense

Ejendomsnummer (BFE-nr.): 2674050

Udskriftsdato: 20.05.2026

Denne BBR-meddelelse er hentet via selvbetjening.

Tilføjelser eller rettelser bedes oplyst til kommunen på: bolig@nordfynskommune.dk eller tlf. 64 82 82 82.

Ejere af ejendommen kan desuden benytte selvbetjeningsløsningen på www.bbr.dk.

Yderligere information om BBR-meddelelsen findes til sidst i dette dokument.

Oplysninger om ejendom

Ejendomsnummer (BFE-nr.): 2674050

BBR-adresse: Bredgade 86 (vejkode 0115), 5485 Skamby

Ejendommen består af: 1 grund

Ejendommen har tidligere haft eller været en del af kommunalt ejendomsnummer: 480-11653

Oplysninger om grund

Adresse: Bredgade 86, 5485 Skamby

Grundens areal: 986 m²

Matrikelnummer: 1o, Ejerlavnavn: Skamby By, Skamby (ejerlavskode 370757)

Vandforsyning og afløbsforhold

Grundens vandforsyning: Alment vandforsyningsanlæg (kode 1)

Grundens afløbsforhold: Afløb til offentligt kloaksystem (kode 10)

Bygninger tilknyttet grund

Bygning 1

Bygningens anvendelse: Fritliggende enfamiliehus (kode 120)

Opførelsesår: 1936

Om-/tilbygningsår: 1985

Antal etager: 1

Beliggenhed

Adresse: Bredgade 86, 5485 Skamby

Matrikelnummer: 1o, Ejerlavnavn: Skamby By, Skamby (ejerlavskode 370757)

Kvalitet af koordinatsæt: Sikker geokodning (kode 1)

Materialer

Ydervægsmateriale: Mursten (kode 1)

Tagdækningsmateriale: Betontagsten (kode 4)

Varmeforsyning

Bygningens varmeinstallation: Varmepumpe (kode 5)

Opvarmningsmiddel: Elektricitet (kode 1)

Bolig- og erhvervsareal

Bygningens samlede boligareal:	151 m ²
heraf Areal af lovlig beboelse i kælders:	0 m ²
Bygningens samlede erhvervsareal:	0 m ²
heraf Areal af erhverv i kælders:	0 m ²

Etagernes areal

Samlet bygningsareal:	101 m ²
Kælderens areal:	25 m ²
heraf Kælderens udnyttede areal:	0 m ²
heraf Areal af dyb kælders:	25 m ²
heraf Areal af garage i kælders:	0 m ²
Tagetagens areal:	50 m ²
heraf Tagetagens udnyttede areal:	50 m ²

Arealer i grundplan

Bebygget areal:	101 m ²
Overdækket areal:	0 m ²

Andre arealer

Samlet andet areal:	0 m ²
heraf Areal af indbygget affaldsrum:	0 m ²
heraf Areal af indbygget garage:	0 m ²
heraf Areal af indbygget carport:	0 m ²
heraf Areal af indbygget udhus:	0 m ²
heraf Areal af indbygget udestue:	0 m ²
heraf Areal af lukkede overdækninger:	0 m ²
heraf Areal af udvendig efterisolering:	0 m ²
heraf Øvrige arealer:	0 m ²

Enheder tilknyttet Bygning 1

Enhed: Bredgade 86

Enhedens anvendelse: Fritliggende enfamiliehus (kode 120)

Boligtype: Egentlig beboelseslejlighed med eget køkken (kode 1)

Enhedens samlede areal:	151 m ²	Antal badeværelser:	2
heraf Enhedens boligareal:	151 m ²	Antal vandskylende toiletter:	2
heraf Enhedens erhvervsareal:	0 m ²	Antal værelser:	5

Bygning 2

Bygningens anvendelse: Carport (kode 920)

Opførelsesår: 1980

Beliggenhed

Adresse: Bredgade 86, 5485 Skamby

Matrikelnummer: 1o, Ejerlavnavn: Skamby By, Skamby (ejerlavskode 370757)

Kvalitet af koordinatsæt: Sikker geokodning (kode 1)

Materialer

Ydervægsmateriale: Træ (kode 5)

Tagdækningsmateriale: Andet materiale (kode 90)

Arealer i grundplan

Bebygget areal:	70 m ²
Overdækket areal:	0 m ²

Bemærkninger om bygning

CARPORT OG REDSKABSRUM

Tekniske anlæg tilknyttet grund

Teknisk anlæg 1

Klassifikation: Tank (kode 1110)

Indhold: Mineralske olieprodukter (kode 10)

Etableringsår: 2001

Beliggenhed

Adresse: Bredgade 86, 5485 Skamby

Matrikelnummer: 1o, Ejerlavnavn: Skamby By, Skamby (ejerlavskode 370757)

Kvalitet af koordinatsæt: Usikker geokodning (kode 3)

Tekniske oplysninger

Driftsstatus: I drift (kode 1)

Placering: Over terræn, udendørs (kode 2)

Størrelsesklasse: Under 6.000 l (kode 1)

Størrelse: 1200 liter

Materiale: Stål (kode 2)

Teknisk anlæg 2

Klassifikation: Tank (kode 1110)

Indhold: Mineralske olieprodukter (kode 10)

Etableringsår: 1979

Beliggenhed

Adresse: Bredgade 86, 5485 Skamby

Matrikelnummer: 1o, Ejerlavnavn: Skamby By, Skamby (ejerlavskode 370757)

Kvalitet af koordinatsæt: Usikker geokodning (kode 3)

Tekniske oplysninger

Driftsstatus: I drift (kode 1)

Placering: Nedgravet (kode 1)

Størrelsesklasse: Under 6.000 l (kode 1)

Kort til BBR-meddelelsen

Dette kort viser beliggenheden af ejendommens bygninger og tekniske anlæg.

Bygninger og tekniske anlæg, der er registreret i BBR, vises med prikker samt B1 for Bygning 1, T1 for Teknisk anlæg 1 osv.

Hvis prikken er rød, er der brug for ejers medvirken til at flytte prikken til den korrekte beliggenhed af bygning eller teknisk anlæg. Dette gøres af ejer på www.bbr.dk, hvor der kan zoomes ind på kortet.

Det er kun prikkerne, ejer skal forholde sig til i BBR. Alle streger, grænser og bygningsomrids er baggrundsdata fra andre kilder. Matrikelkortet er vejledende, og skellenes nøjagtige placering falder ikke altid sammen med hække m.m. på luftfotoet. Se www.matriklen.dk.

Luftfoto optages om foråret, og de hvide bygningsomrids tegnes på baggrund heraf. Derfor kan der ses forsinkelser, hvor fx en bygning stadig er tegnet med et hvidt bygningsomrids, selvom bygningen er nedrevet og slettet fra BBR. Se www.geodanmark.dk.



Forkortelser

B# Bygning #
T# Teknisk anlæg #
NY Nybyggeri

Prikker på kortet

● Bygning/teknisk anlæg er sikkert placeret
● Bygning/teknisk anlæg er usikkert placeret
* Bygning på fremmed grund

Streger i kortet

— Ejendom
— Matrikelskel
— Bygningsomrids

Om BBR-meddelelsen

BBR-meddelelsen er en udskrift af de aktuelle oplysninger, som er registreret om en ejendoms bygninger, boliger og tekniske anlæg i Bygnings- og Boligregistret (BBR).

Oplysningerne i BBR anvendes til mange formål i både stat, kommuner og private virksomheder. I det offentlige gælder det fx ejendomsvurdering og

bloktilskud til kommunerne samt boligstøtte. I det private gælder det fx låntagning og ejendomshandel i finans- og ejendomssektoren.

For nyere bygninger stammer oplysningerne i BBR primært fra byggesagsbehandlingen. For ældre bygninger stammer oplysningerne typisk fra nuværende eller tidligere ejere af en ejendom.

Ejers oplysningspligt

Det er altid den aktuelle ejer af en ejendom, der har ansvar for at indberette oplysninger til BBR for at sikre, at oplysningerne i BBR er korrekte.

Derfor er det vigtigt, at du som ejer læser BBR-meddelelsen og kontrollerer, om alle bygninger, boliger og tekniske anlæg på ejendommen er registreret rigtigt.

Ved køb af ejendom eller ved ændringer vedrørende bygnings- og boligforhold samt tekniske anlæg er det ekstra vigtigt at være opmærksom på, om registreringerne i BBR er korrekte.

Hvis oplysningerne er mangelfulde eller forkerte, har du som ejer pligt til at meddele de rigtige oplysninger til kommunen. Dette kan fx gøres via selvbetjeningsløsningen på www.bbr.dk.

Det er kommunen, som er ansvarlig for at registrere oplysningerne i BBR.

Kommunen har lov til at kontrollere oplysningerne, der indberettes til BBR. Kontrollen kan ske ved besøg på ejendommen eller ved registersamkøring med andre kilder, fx folkeregistret eller luftfotos.

Reglerne om Bygnings- og Boligregistret står i lov om bygnings- og boligregistrering (BBR-loven) (lovbekendtgørelse nr. 797 af 6. august 2019).

Der kan gives en bøde efter BBR-loven, hvis oplysninger ikke indberettes til BBR, eller hvis der gives forkerte oplysninger.

En registrering i BBR betyder ikke nødvendigvis, at et forhold er lovligt i henhold til anden lovgivning.

Særlige oplysninger

For bygninger til bolig eller erhverv kræver blandt andet disse oplysninger opmærksomhed:

- Opførelsesår
- Om- og tilbygningsår
- Bebygget areal
- Antal etager
- Samlet boligareal og erhvervsareal
- Areal af udnyttet tagetage
- Areal af indbygget udestue
- Tagdækningsmateriale (kodeliste)
- Ydervægsmateriale (kodeliste)
- Varmeinstallation (kodeliste)
- Opvarmningsmiddel (kodeliste)
- Antal badeværelser
- Antal vandskyllende toiletter.

Nogle oplysninger i BBR registreres med en kode.

Oversigt over koder kan ses på www.bbr.dk/kodelister.

Opførelsesår

Det år, hvor bygningen er opført. For nogle bygninger står år 1000, fordi opførelsesåret ikke er oplyst.

Antal etager

Alle etager i bygningen – bortset fra kælder og tagetage.

Varmeinstallation og opvarmningsmiddel

Den varmeinstallation og det opvarmningsmiddel, der kan opvarme bygningen. Hvis varmeinstallationen er fjernvarme, registreres ikke opvarmningsmiddel.

Antal badeværelser

Antal rum, der er indrettet til at tage bad i.

Antal vandskyllende toiletter

Antal toilet-kummer (wc'er), der er i en bolig.

Registrering i BBR

I BBR registreres oplysninger om grunde, bygninger, enheder og tekniske anlæg:

Grund

Grunden er et sammenhængende stykke jord og er normalt det samme som en matrikel. Nogle grunde kan dog bestå af flere matrikler. Større ejendomme, fx landbrugsejendomme, kan bestå af flere grunde. På grunden registreres oplysninger om fx vandforsyning og afløbsforhold.

Bygning

Bygninger i BBR er alt fra et redskabsskur til et butikscener. På bygningen registreres fx oplysninger om bygningens anvendelse, opførelsesår, varmeinstallation, arealer samt ydervægs- og tagdækningsmateriale.

Arealer i BBR

Arealer i BBR måles til ydersiden af ydervæggene. Det vil sige inklusive arealer af alle vægge. Areal af vægge mellem boliger deles ligeligt. Arealer måles i niveau med færdigt gulv, dog undtaget for tagetager, der måles 1,5 meter over færdigt gulv til den udvendige side af taget.

Boligareal

Boligarealet er det areal, som er indrettet til boligformål. Det omfatter værelser og stuer, køkken, bade- og toiletrum, entré, interne trapper og gangarealer m.m. samt udnyttet areal i en tagetage.

I boligarealet indgår desuden areal af kælderrum, der anvendes til boligformål, dvs. opfylder byggelovgivningens krav til beboelsesrum, samt areal af bade- og toiletrum i kælderen.

For lejligheder indgår ofte en andel af bygningens adgangsareal i boligarealet, fx en andel af trappeopgangen, elevatoren eller altangangen. Adgangsarealer fordeles ligeligt mellem de enkelte boliger.

For institutionsboliger indgår desuden en andel af fælles boligarealer i boligarealet.

Enhed

En enhed er betegnelsen for fx en bolig i et parcelhus, en lejlighed eller et erhvervslejemål. En enhed ligger inde i en bygning og har sin egen adresse. Enfamiliehuse har typisk én boligenhed, en etageejendom har en enhed for hver beboelseslejlighed og hvert erhvervslejemål. På enheden registreres fx enhedens anvendelse, bolig- og erhvervsareal samt køkken-, toilet- og badeforhold.

Tekniske anlæg

Tekniske anlæg er fx olietanke, vindmøller, gyllebeholdere samt slanger til jordvarme og solcelleanlæg. Tekniske anlæg er som regel beliggende på en grund, men kan også være knyttet til en bygning.

Bebygget areal

Det areal, som bygningen fylder på grunden set oppefra. Tagudhæng og halvtage medregnes normalt ikke. Bebygget areal svarer typisk til stueetagens areal – inklusive indbygget udestue, udhus, garage og carport.

Samlet bygningsareal

Summen af alle bygningens regulære etagers areal – uden areal af tagetage, kælder, åbne altaner og åbne overdækkede terrasser, men inklusive indbygget udestue, udhus, garage og carport.

Tagetagens areal

Samlet areal af hele tagetagen – både bolig- og erhvervsareal samt det areal, der potentielt kan indrettes til bolig- eller erhvervsformål. Åbne altaner og tagterrasser medregnes ikke.

Tagetagens udnyttede areal

Den del af tagetagens areal, der er indrettet til boligformål eller anvendes til erhvervsformål og indgår i enhedens bolig- eller erhvervsareal.

Kælderens areal

Samlet areal af hele kælderen. Arealer i krybekældre medtages ikke.



EJENDOMS DATA RAPPORT

Bredgade 86, 5485
Skamby

Rapport købt 20/05 2026
Rapport færdig 20/05 2026

For ejendommen Bredgade 86, 5485 Skamby

Ejendommens adresse.....	Bredgade 86, 5485 Skamby
Kommune.....	Nordfyns Kommune
Ejendomstype.....	Beboelse.
Ejerforhold.....	Aktie-, anpart- eller andet selskab (undtagen interessentskab)
Antal bestemte fast ejendomme.....	1
Antal matrikelnumre.....	1
Samlet grundareal.....	986 m ²
Samlet bebygget areal.....	171 m ²
Samlet boligareal.....	151 m ²
Samlet erhvervsareal.....	0 m ²

Omfattede bestemt fast ejendomme

2674050

Omfattede matrikelnumre

Matr.nr.: 1o, Skamby By, Skamby

For nogle oplysninger i rapporten kan der være et lille overlap med ejendommens grænser, så det ser ud som om, oplysningerne er relevante for ejendommen. Vi har derfor udviklet et kort, hvor du nemt kan zoome ind og se præcist, hvordan oplysningerne ligger i forhold til ejendommen.

Kortet kan tilgås under [Mine ejendomsdataberapporter](#) på Boligejer.dk.

Hvis du ser et lille overlap, kan det være noget, du kan se bort fra. Men hvis du ønsker mere klarhed, kan du altid kontakte de dataansvarlige for yderligere information.



EJENDOMS DATA RAPPORT

Bredgade 86, 5485
Skamby

Rapport købt 20/05 2026
Rapport færdig 20/05 2026

Indhold

Resumé	4
Dette afsnit indeholder alle svar i ejendomsrapporten.	
Bygninger	9
BBR-meddelelsen.....	9
Energimærkning.....	9
Tilstandsrapport.....	10
Elinstallationsrapport.....	11
Byggesag.....	11
Byggeskadeforsikring.....	12
Olietanke.....	12
Fredede bygninger.....	13
Bevaringsværdi.....	14
Flexboligtilladelse.....	15
Økonomi	16
Ejendoms- og grundværdi.....	16
Ejendomsskat.....	16
Statslig indefrysning af stigning i grundskyld og ejendomsværdiskat.....	18
Huslejenævns sager.....	19
Planer	20
Zonestatus.....	20
Lokalplaner.....	20
Landzonetilladelser.....	21
Kommuneplaner.....	21
Spildevandsplaner.....	26
Varmeplaner.....	28
Varmeforsyning.....	29
Vejforsyning.....	30
Vejdirektoratets projekter.....	31
Hovedstadsområdet transportkorridorer.....	31
Landsplandirektiv "Baltic Pipe".....	32
Landsplandirektiv "Udviklingsområder".....	32
Råstofplaner.....	33
Spildevand og drikkevand	34
Aktuelle afløbsforhold.....	34
Tilladelser vedr. spildevandsforhold på ejendommen.....	34
Påbud vedr. spildevandsforhold på ejendommen.....	34
Medlemskab af spildevandsforsyning.....	35
Aktuel vandforsyning.....	35
Påbud/dispensationer/anbefalinger vedr. vandindvindingsanlæg/-boringer på ejendommen.....	35
Grundvand - Drikkevandsinteresser.....	36
Grundvand - Følsomme indvindingsområder.....	36
Jordforurening	38
Jordforureningsattest.....	38
Kortlagt jordforurening.....	38
Områdeklassificering.....	39

Påbud iht. jordforureningsloven.....	39
Natur, skov og landbrug.....	41
Fredskov.....	41
Majoratsskov.....	41
Beskyttet natur.....	42
Internationale naturbeskyttelsesområder.....	43
Landbrugspligt.....	44
Fredede fortidsminder, bygge- og beskyttelseslinjer.....	45
Fredede fortidsminder og fortidsmindebeskyttelseslinjer.....	45
Beskyttede sten- og jorddiger.....	46
Skovbyggelinjer.....	46
Sø- og åbeskyttelseslinjer.....	47
Kirkebyggelinjer.....	47
Klitfredningslinje.....	48
Strandbeskyttelseslinje.....	48
Om ejendomsdatarapporten.....	50

Følgende bilag kan hentes:

- Tilstandsrapport_2674050_1724205
 - Tilstandsrapport_2674050_599820
 - Energimaerkning_2674050_311163132
 - Energimaerkning_2674050_311288377
 - BBR-meddelelse - 2674050 - Nordfyns Kommune
 - Elinstallationsrapport_2674050_2029777
 - Raastofplanskort
 - Vejforsyningskort
 - Jordforureningsattest_2674050
-



EJENDOMS DATA RAPPORT

Bredgade 86, 5485
Skamby

Rapport købt 20/05 2026
Rapport færdig 20/05 2026

Resumé

Bygninger

BBR-meddelelsen

Findes der en BBR-meddelelse for ejendommen?..... Ja, se bilag
Oplysninger er indhentet d. 20. maj 2026

Energimærkning

Findes der en energimærkning for ejendommen?..... Ja, se bilag
Oplysninger er indhentet d. 20. maj 2026

Tilstandsrapport

Findes der en tilstandsrapport for ejendommen?..... Ja, se bilag
Oplysninger er indhentet d. 20. maj 2026

Bemærk: Tilstandsrapporten er kun tilgængelig for ejer og/eller fuldmagtshaver.

Elinstallationsrapport

Findes der en elinstallationsrapport for ejendommen?..... Ja, se bilag
Oplysninger er indhentet d. 20. maj 2026

Bemærk: Elinstallationsrapport er kun tilgængelig for ejer og/eller fuldmagtshaver.

Byggesag

Er der igangværende byggesag for ejendommen?..... Nej
Oplysninger er indhentet d. 20. maj 2026

Bemærk: Visse byggesagstyper ikke registreres i BBR. Det kan f.eks. gælde byggesager vedr. tekniske anlæg (master, gylletanke m.v.) eller byggesager vedr. konstruktionsændringer i etageejendomme (gennembrydning af bærende vægge, udvendige altaner m.v.). Man skal også være opmærksom på, at byggesager, der ikke kræver ibrugtagningstilladelse, godt kan være afsluttet i BBR, selvom der stadig udestår nogle afsluttende dokumenter i sagen. Sådanne forhold vil ikke blive vist som verserende byggesag, men vil ofte være noteret på BBR-meddelelsen.

Byggeskadeforsikring

Er der bygninger på ejendommen, som er dækket af byggeskadeforsikring?..... Nej
Oplysninger er indhentet d. 20. maj 2026

Bemærk: Oplysninger vedr. byggeskadeforsikring er opdelt i oplysninger fra hhv. BBR og BSFS. Eventuelle eftersyns-, skades-, og bearbejdet eftersynsrapporter er kun tilgængelige for ejer og/eller fuldmagtshaver.

Olietanke

Er der registreret oplysninger om olietanke på ejendommen?..... Ja
Oplysninger er indhentet d. 20. maj 2026

Bemærkning: Olietankens registrering i BBR er ikke i sig selv en garanti for at tanken er lovlig. Der vises ikke oplysninger om tanke, der er fjernet fra ejendommen

Fredede bygninger

Er der registreret fredede bygninger på ejendommen?..... Nej
Oplysninger er indhentet d. 20. maj 2026

Bevaringsværdi

Er der angivet en bevaringsværdi for ejendommen?..... Ja
Oplysninger er indhentet d. 20. maj 2026

Bemærk: Hvis en bygning har en "Bevaringsværdi", er det ikke automatisk ensbetydende med, at den er udpeget som "Bevaringsværdig". Kontakt kommunen for at finde ud af om bygningen er udpeget som bevaringsværdig

Flexboligtilladelse

Er der registreret flexboliger på ejendommen?..... Nej
Oplysninger er indhentet d. 20. maj 2026

Økonomi

Ejendoms- og grundværdi

Hvad er ejendommens værdi ifølge den offentlige vurdering?..... 698.000 kr.

Oplysninger er indhentet d. 20. maj 2026

Bemærk: I Ejendomsdatarapporten vises kun de endelige vurderinger, være derfor opmærksom på, at dette kan afvige fra boligbeskatningsgrundlaget, som kan være på grundlag af foreløbige vurderinger. Fejl eller mangler i BBR-oplysninger har en stor betydning for beregning af ejendomsvurdering. Det er boligejerens ansvar at opdatere oplysningerne via: <https://ret.bbr.dk/>. Ydermere, skal man være opmærksom på ejendomsvurdering og kompensation i dødsbo. Hvis der findes en ny ejendomsvurdering af afdødes ejendom, kan den bruges i dødsboet. Læs mere på <https://www.vurderingsportalen.dk/ejerbolig/ejendomsvurdering/emner-vejledninger-og-frister/ejendomsvurdering-og-kompensation-i-doedsbo>.

Ejendomsskat

Hvad er ejendomsskatten?..... Oplysninger hentet. Se detaljeret besvarelse.

Oplysninger er indhentet d. 20. maj 2026

Bemærk: Indefrosne grundskyldstigninger og efterreguleringer vedr. grundskyld for årene indtil 2024, forfalden gæld til kommunen for 2024 og oplysninger om ejendomsbidrag kan pt. kun erhverves via <https://www.borger.dk/> eller ved henvendelse til kommunen. Beskatningsgrundlagene for ejendomsskatter kan både være på baggrund af en endelig og en foreløbig vurdering. Stigningsbegrænsning for grundskyld for 2024 og fremadrettet fremgår ikke af i Ejendomsdatarapporten.

Statslig indefrysning af stigning i grundskyld og ejendomsværdiskat

Er der statslig indefrysning på ejendommen?..... Nej

Oplysninger er indhentet d. 20. maj 2026

Bemærk: Ejendomsdatarapporten indeholder kun statslige indefrysningsslån, som har panteret på ejendommen. Eventuelle tillægsslån bliver først en del af indefrysningssbeløbet i Ejendomsdatarapporten, når disse har fået panteret på ejendommen.

Huslejenævnsager

Er der registreret én eller flere huslejenævnsager eller ankenævnsager for ejendommen?..... Nej

Oplysninger er indhentet d. 20. maj 2026

Bemærk: Databasen for Huslejenævnsager er pt. ikke fuldt opdateret for alle kommuners vedkommende. Se <https://www.huslejenaevn.dk/kommuneerklæringer> for en liste over kommuner, der har bekræftet at have overført alle sager fra og med en angivet dato. Hvis kommunen fremgår af listen, er svaret i Ejendomsrapporten retvisende, jf. kommunens svar. Ellers anbefales det at kontakte kommunen for at få opdateret information.

Planer

Zonestatus

Hvilken zonestatus er registreret for ejendommen?..... Byzone

Oplysninger er indhentet d. 20. maj 2026

Lokalplaner

Foreligger der lokalplaner eller lokalplanforslag for ejendommen?..... Ja

Oplysninger er indhentet d. 20. maj 2026

Bemærk: Anvendelses- og delområdespecifikke oplysninger for lokalplaner kan læses i plandokumentet for lokalplanen.

Landzonetilladelser

Er der givet en landzonetilladelse til ejendommen?..... Nej

Oplysninger er indhentet d. 20. maj 2026

Kommuneplaner

Foreligger der kommuneplaner eller kommuneplanforslag for ejendommen?..... Ja

Oplysninger er indhentet d. 20. maj 2026

Bemærk: Anvendelsesspecifikke oplysninger for kommuneplanrammer kan læses i plandokumentet for kommuneplanrammen.

Spildevandsplaner

Er ejendommen beliggende indenfor en spildevandsplan?..... Ja

Oplysninger er indhentet d. 20. maj 2026

Bemærk: Kloaktyper omtalt i planer er ikke nødvendigvis den samme som de aktuelle afløbsforhold på ejendommen.

Varmeplaner

Foreligger der varmeplaner for ejendommen?..... Ja
Oplysninger er indhentet d. 20. maj 2026

Varmeforsyning

Er der mulighed for kollektiv varmforsyning eller er der forsyningsforbud?..... Ja
Oplysninger er indhentet d. 20. maj 2026
Bemærk, at oplysningen er opdelt i hhv. Forsyningsområde, Område med forsyningsforbud samt Område med tilslutningspligt. Aktuell varmforsyning kan ses af BBR meddelelsen.

Vejforsyning

Hvad er vejstatus for vejene i området omkring ejendommen?..... Se bilag
Oplysninger er indhentet d. 20. maj 2026

Vejdirektoratets projekter

Er ejendommen beliggende nær Vejdirektoratets projekter?..... Nej
Oplysninger er indhentet d. 20. maj 2026

Hovedstadsområdets transportkorridorer

Er ejendommen helt eller delvist beliggende indenfor hovedstadsområdets transportkorridorer?..... Nej
Oplysninger er indhentet d. 20. maj 2026

Landsplandirektiv "Baltic Pipe"

Er ejendommen helt eller delvist beliggende indenfor arealreservationen for Baltic Pipe?..... Nej
Oplysninger er indhentet d. 20. maj 2026

Landsplandirektiv "Udviklingsområder"

Er ejendommen helt eller delvist beliggende indenfor et udviklingsområde?..... Nej
Oplysninger er indhentet d. 20. maj 2026

Råstofplaner

Er ejendommen beliggende i et råstofområde?..... Nej
Oplysninger er indhentet d. 20. maj 2026
Bemærk: Graveområder, interesseområder og arealer med anmeldte rettigheder skal som udgangspunkt friholdes for aktiviteter, som varigt kan forhindre eller besværliggøre senere råstofindvinding.

Spildevand og drikkevand

Aktuelle afløbsforhold

Er der aktuelle afløbsforhold registreret for ejendommen?..... Ja
Oplysninger er indhentet d. 20. maj 2026

Tilladelser vedr. spildevandsforhold på ejendommen

Er der registreret tilladelser vedr. spildevandsforhold på ejendommen?..... Nej
Oplysninger er indhentet d. 20. maj 2026

Påbud vedr. spildevandsforhold på ejendommen

Er der registreret påbud vedr. spildevandsforhold på ejendommen?..... Nej
Oplysninger er indhentet d. 20. maj 2026

Medlemskab af spildevandsforsyning

Er der registreret medlemskab af spildevandsforsyningselskab på ejendommen?..... Nej
Oplysninger er indhentet d. 20. maj 2026

Aktuel vandforsyning

Er der aktuel vandforsyning registreret for ejendommen?..... Ja
Oplysninger er indhentet d. 20. maj 2026

Påbud/dispensationer/anbefalinger vedr. vandindvindingsanlæg/-boringer på ejendommen

Findes der på ejendommen vandindvindingsanlæg/-boringer, hvortil der er udstedt påbud eller givet kogeanbefaling?..... Nej

Oplysninger er indhentet d. 20. maj 2026

Grundvand - Drikkevandsinteresser

Er ejendommen beliggende i et område med drikkevandsinteresser?..... Ja
Oplysninger er indhentet d. 20. maj 2026

Grundvand - Følsomme indvindingsområder

Er ejendommen beliggende i et følsomt indvindingsområde?..... Ja
Oplysninger er indhentet d. 20. maj 2026

Jordforurening

Jordforureningsattest

Findes der jordforureningsattest for ejendommen?..... Ja, se bilag
Oplysninger er indhentet d. 20. maj 2026

Kortlagt jordforurening

Er der kortlagt jordforurening for ejendommen?..... Nej
Oplysninger er indhentet d. 20. maj 2026

Områdeklassificering

Er ejendommen beliggende i et område klassificeret som er lettere forurenet?..... Ja
Oplysninger er indhentet d. 20. maj 2026

Påbud iht. jordforureningsloven

Er der på ejendommen registreret påbud iht. jordforureningsloven i arealinformationssystemet (DAI)?..... Nej
Oplysninger er indhentet d. 20. maj 2026

Natur, skov og landbrug

Fredskov

Er ejendommen pålagt fredskovspligt?..... Nej
Oplysninger er indhentet d. 20. maj 2026

Majoratsskov

Er der noteret majoratsskov på ejendommen?..... Nej
Oplysninger er indhentet d. 20. maj 2026

Beskyttet natur

Er der beskyttede naturtyper eller beskyttede vandløb på ejendommen?..... Nej
Oplysninger er indhentet d. 20. maj 2026
Bemærk, at oplysningen er opdelt i hhv. "Beskyttede naturtyper" og "Beskyttede vandløb".

Internationale naturbeskyttelsesområder

Er der arealer, der er udpeget som internationalt naturbeskyttelsesområde på ejendommen?..... Nej
Oplysninger er indhentet d. 20. maj 2026
Internationale naturbeskyttelsesområder består af hhv. Fuglebeskyttelsesområder, Habitatområder samt Ramsarområder.

Landbrugspligt

Er ejendommen pålagt landbrugspligt?..... Nej
Oplysninger er indhentet d. 20. maj 2026

Fredede fortidsminder, bygge- og beskyttelseslinjer

Fredede fortidsminder og fortidsmindebeskyttelseslinjer

Er der registreret fredede fortidsminder/fortidsmindebeskyttelseslinjer på ejendommen?..... Nej
Oplysninger er indhentet d. 20. maj 2026

Beskyttede sten- og jorddiger

Er der beskyttede sten- eller jorddiger på ejendommen?..... Nej
Oplysninger er indhentet d. 20. maj 2026
Bemærk: Oplysningen er vejledende og må derfor ikke anvendes til at afgøre, om der er beskyttede diger i et område.

Skovbyggelinjer

Er ejendommen beliggende indenfor en skovbyggelinje?..... Nej
Oplysninger er indhentet d. 20. maj 2026
Bemærk: Byggelinjen kan enten være registreret som gældende eller ophævet.

Sø- og åbeskyttelseslinjer

Er ejendommen beliggende indenfor en sø- eller åbeskyttelseslinje?..... Nej
Oplysninger er indhentet d. 20. maj 2026
Bemærk, at oplysningen er opdelt i hhv. Søbeskyttelseslinjer og Åbeskyttelseslinjer.

Kirkebyggelinjer

Er ejendommen beliggende indenfor en kirkebyggelinje?..... Nej
Oplysninger er indhentet d. 20. maj 2026

Klitfredningslinje

Er ejendommen beliggende indenfor en klitfredningslinje?..... Nej
Oplysninger er indhentet d. 20. maj 2026

Strandbeskyttelseslinje

Er ejendommen beliggende indenfor en strandbeskyttelseslinje?..... Nej
Oplysninger er indhentet d. 20. maj 2026



EJENDOMS DATA RAPPORT

Bredgade 86, 5485
Skamby

Rapport købt 20/05 2026

Rapport færdig 20/05 2026

Bygninger

BBR-meddelelsen

Findes der en BBR-meddelelse for ejendommen?..... Ja, se bilag

BBR-meddelelsen viser de oplysninger, kommunen har registreret om en ejendom i Bygnings- og Boligregisteret (BBR). Oplysningerne på BBR-meddelelsen er et udtryk for de faktiske forhold på ejendommen, også selvom de ikke nødvendigvis er lovlige. Ansvar for oplysningernes rigtighed på BBR-meddelelsen ligger hos ejeren af ejendommen.

BBR-meddelelsen

BBR-meddelelsen viser de oplysninger, kommunen har registreret om en ejendom i Bygnings- og Boligregisteret (BBR). Oplysningerne på BBR-meddelelsen dækker bl.a. areal, beliggenhed, anvendelse, installationer, vand- og afløbsforhold og ydervægs- og tagdækningsmaterialer. Oplysningerne i BBR-meddelelsen skal afspejle de faktiske forhold på ejendommen - også selvom de ikke nødvendigvis er lovlige. Ansvar for at oplysningerne på BBR-meddelelsen er korrekte, ligger hos ejeren.

Oplysninger er indhentet d. 20. maj 2026

BBR meddelelse..... Se bilag BBR-meddelelse - 2674050 - Nordfyns Kommune

Berører følgende BFE-numre/matrikelnumre
BFE-nummer 2674050

Kontaktoplysninger

Administrativ myndighed..... Kommunen

Energimærkning

Findes der en energimærkning for ejendommen?..... Ja, se bilag

Et energimærke er en vurdering af en bygnings energimæssige tilstand. En bolig, der sælges, skal have et gyldigt energimærke udarbejdet af en energikonsulent.

Energimærkning

Et energimærke er en vurdering af en bygnings energimæssige tilstand. En bolig, der sælges, skal have et gyldigt energimærke udarbejdet af en energikonsulent jf. bekendtgørelse om energimærkning af bygninger.

Oplysninger er indhentet d. 20. maj 2026

Dato for indberetning af energimærke..... 08-03-2016

Husnummer..... 86

Bygningsnummer..... 1

Energiklasse..... G

Energimærkerapport..... Se bilag Energimaerkning_2674050_311163132

Energimærket er gyldigt indtil..... 08-03-2026

Berører følgende BFE-numre/matrikelnumre
BFE-nummer 2674050

Dato for indberetning af energimærke..... 12-12-2017

Husnummer..... 86
Bygningsnummer..... 1
Energiklasse..... E
Energimærkerapport..... Se bilag Energimaerkning_2674050_311288377
Energimærket er gyldigt indtil..... 12-12-2027
Berører følgende BFE-numre/matrikelnumre
BFE-nummer 2674050

Kontaktoplysninger

Administrativ myndighed..... Energistyrelsen
Adresse..... Carsten Niebuhrs Gade 43, 1577 København V
Telefonnummer..... 33926700
Email..... emo-info@ens.dk
Web..... <https://ens.dk/ansvarsomraader/energimaerkning-af-bygninger>

Tilstandsrapport

Findes der en tilstandsrapport for ejendommen?..... Ja, se bilag

En tilstandsrapport er resultatet af en bygningsgennemgang foretaget af en beskikket bygnings sagkyndig.
Tilstandsrapporten er en samlet skriftlig vurdering af en boligs synlige skader og tegn på skader.

Bemærk: Tilstandsrapporten er kun tilgængelig for ejer og/eller fuldmagtshaver.

Tilstandsrapport

En tilstandsrapport er resultatet af en bygningsgennemgang foretaget af en beskikket bygnings sagkyndig.
Tilstandsrapporten er en samlet skriftlig vurdering af en boligs synlige skader og tegn på skader. Den bygnings sagkyndige sammenligner boligen med andre boliger af samme type og alder - ikke et nyt hus. Udover tilstandsrapporten skal sælger for at anvende huseftersynsordningen have en autoriseret elinstallatørvirksomhed til at udarbejde en elinstallationsrapport med resultatet af en gennemgang af boligens elinstallationer. Se punktet Elinstallationsrapport. Huseftersynsordningen er frivillig, men en forudsætning for, at sælger kan undgå at hæfte for skjulte skader ved boligen, og at køber kan tegne en ejerskitteforsikring.

Oplysninger er indhentet d. 20. maj 2026

Tilstandsrapport - 599820

Løbenummer..... H-16-00882-0112
Dato for indberetning..... 31-05-2016
Tilstandsrapport..... Se bilag Tilstandsrapport_2674050_599820
Berører følgende BFE-numre/matrikelnumre
BFE-nummer 2674050

Tilstandsrapport - 1724205

Løbenummer..... H837476
Tilstandsrapport..... Se bilag Tilstandsrapport_2674050_1724205
Berører følgende BFE-numre/matrikelnumre
BFE-nummer 2674050

Kontaktoplysninger

Administrativ myndighed..... Erhvervsstyrelsen
Adresse..... Esbjerg Brygge 30, 6700 Esbjerg
Telefonnummer..... 33732000
Email..... mo@erst.dk
Web..... <https://www.sik.dk/>

Elinstallationsrapport

Findes der en elinstallationsrapport for ejendommen?..... Ja, se bilag

En elinstallationsrapport er resultatet af en autoriseret elinstallatørvirksomheds gennemgang af bygningens elinstallationer under huseftersynsordningen. Rapporten giver en professionel og objektiv gennemgang af elinstallationernes tilstand.

Bemærk: Elinstallationsrapport er kun tilgængelig for ejer og/eller fuldmagthaver.

Elinstallationsrapport

En elinstallationsrapport indeholder resultatet af gennemgangen af bygningens el-installationer. Ved gennemgangen vurderes elinstallationernes funktionsdygtighed og hvorvidt de opfylder de krav, som var gældende, da de blev udført eller ændret. Udover elinstallationsrapporten skal sælger for at anvende huseftersynsordningen have en bygningssagkyndig til at udarbejde en tilstandsrapport med resultatet af en gennemgang af bygningernes synlige skader og tegn på skader. Se Tilstandsrapport. Huseftersynsordningen er frivillig, men er en forudsætning for at sælger kan undgå at hæfte for skjulte skader ved boligen, og for at køber kan tegne en ejerskifteforsikring.

Oplysninger er indhentet d. 20. maj 2026

Elinstallationsrapport - 2029777

Dato for indberetning..... 30-05-2016

Elinstallationsrapport..... Se bilag Elinstallationsrapport_2674050_2029777

Berører følgende BFE-numre/matrikelnumre
BFE-nummer 2674050

Kontaktoplysninger

Administrativ myndighed..... Erhvervsstyrelsen

Adresse..... Esbjerg Brygge 30, 6700 Esbjerg

Telefonnummer..... 33732000

Email..... mo@erst.dk

Web..... <https://www.sik.dk/>

Byggesag

Er der igangværende byggesag for ejendommen?..... Nej

En byggesag vedrører nybyggeri, til/ombygning, ændret anvendelse eller nedrivning (hel eller delvis). Kommunen registrerer oplysninger om byggesagen i Bygnings- og Boligregistret (BBR), fx om byggeriets omfang, anmeldelse/ansøgning, tilladelser, påbegyndelse og fuldførelse. Visse byggesagstyper registreres ikke i BBR.

Bemærk: Visse byggesagstyper ikke registreres i BBR. Det kan f.eks. gælde byggesager vedr. tekniske anlæg (master, gylletanke m.v.) eller byggesager vedr. konstruktionsændringer i etageejendomme (gennembrydning af bærende vægge, udvendige altaner m.v.). Man skal også være opmærksom på, at byggesager, der ikke kræver ibrugtagningstilladelse, godt kan være afsluttet i BBR, selvom der stadig udestår nogle afsluttende dokumenter i sagen. Sådanne forhold vil ikke blive vist som verserende byggesag, men vil ofte være noteret på BBR-meddelelsen.

Byggesag

En byggesag vedrører byggeri, herunder tilbygninger, væsentlige ombygninger, væsentlige anvendelsesændringer, lovliggørelse eller nedrivning (hel eller delvis). Et byggearbejde må ikke påbegyndes uden byggetilladelse fra kommunen, som er bygningsmyndighed. I mindre byggesager er der ikke krav om byggetilladelse, under forudsætning af, at bygningsreglementet overholdes. Med bygningsreglementet BR18, skal kommunerne ikke længere påse de tekniske krav for byggeriet i byggesagsbehandling, men

der er forsat krav om byggetilladelse. Den tekniske byggesagsbehandling for byggeri der er omfattet af certificeringsordningen dvs. mere komplekst byggeri i relation til konstruktioner og brand skal herefter dokumenteres af certificerede rådgivere. For andre tekniske krav i bygningsreglementet skal kommunerne gennemføre en efterfølgende stikprøvekontrol i den dokumentation, som indsendes i forbindelse med ibrugtagningstilladelsen.

Kontaktoplysninger

Administrativ myndighed..... Kommunen

Byggeskadeforsikring

Er der bygninger på ejendommen, som er dækket af byggeskadeforsikring?..... Nej

Siden 1. april 2008 har professionelle bygherrer været forpligtet til at tegne en byggeskadeforsikring i forbindelse med nybyggeri af private helårsboliger. Forsikringspligten gælder fra 1. juli 2012 i nogle tilfælde også, når der etableres nye boligenheder i eksisterende byggeri. Hvis ejendommen er omfattet af byggeskadeforsikring, vil der være en eftersynsrapport for hhv. 1-års og 5-års eftersyn.

Bemærk: Oplysninger vedr. byggeskadeforsikring er opdelt i oplysninger fra hhv. BBR og BSFS. Eventuelle eftersyns-, skades-, og bearbejdede eftersynsrapporter er kun tilgængelige for ejer og/eller fuldmagtshaver.

Byggeskadeforsikring BBR

Her kan der ses detaljerede oplysninger vedr. en eventuel byggeskadeforsikring. Hvis der er byggeskadeforsikring for en bygning, vil eventuelle eftersynsrapporter kunne ses under "Byggeskadeforsikring BSFS". Byggeskadeforsikringsordningen gælder for alle.

Oplysninger er indhentet d. 20. maj 2026

Bygning 1, Bygning 2

Er det registreret i BBR, at bygningen er dækket af byggeskadeforsikring?..... Nej

Berører følgende BFE-numre/matrikelnumre
BFE-nummer 2674050

Kontaktoplysninger

Administrativ myndighed..... Kommunen

Byggeskadeforsikring BSFS

Her kan der ses eventuelle eftersynsrapporter for eftersyn, som er udført efter hhv. 1 år og 5 år, hvis der er byggeskadeforsikring for ejendommen. Eftersynsrapporterne vises dog kun for ejer eller fuldmagtshaver. Under "Byggeskadeforsikring BBR" kan der ses yderligere oplysninger vedr. forsikringen.

Oplysninger er indhentet d. 20. maj 2026

Er det registreret i BSFS, at der er byggeskadeforsikring for bygningen?..... Nej

Status..... Ingen byggeskadeforsikring registreret.

Berører følgende BFE-numre/matrikelnumre
BFE-nummer 2674050

Kontaktoplysninger

Administrativ myndighed..... Kommunen

Olietanke

Er der registreret oplysninger om olietanke på ejendommen?..... Ja

Kommunen registrerer oplysninger om olietanke i Bygnings- og boligregisteret (BBR). Oplysningerne stammer typisk fra den af ejer eller bruger indsendte tankattest. Det bemærkes at olietankens registrering i BBR ikke i sig selv er en garanti for at tanken er lovlige. Der vises ikke oplysninger om tanke, der er fjernet fra ejendommen.

Bemærkning: Olietankens registrering i BBR er ikke i sig selv en garanti for at tanken er lovlige. Der vises ikke oplysninger om tanke, der er fjernet fra ejendommen

Olietanke

For enhver olietank på en ejendom, skal der indberettes oplysninger til kommunen. Dette gælder uanset om tanken/tankene er i brug eller om de er sløjfede. Når en olietank sløjfes, kan den enten forblive på stedet eller fjernes. Der er fastsat regler om hvornår en olietank skal sløjfes, herunder sløjfningsterminer for forskellige typer af tanke samt regler for hvordan en olietank skal sløjfes.

Olietankene vil typisk være registreret med oplysning om fabrikations og etableringsår, en række tekniske data samt oplysning om evt. renovering og/eller sløjfning. Oplysningerne registreres i Bygnings- og boligregisteret (BBR) og stammer typisk fra den af ejer eller bruger indsendte tankattest. Det bemærkes at olietankens registrering i BBR ikke i sig selv er en garanti for at tanken er lovlige. Der vises ikke oplysninger om tanke, der er fjernet fra ejendommen. Andre detaljerede oplysninger om olietankene fremgår også i BBR-meddelelsen.

Oplysninger er indhentet d. 20. maj 2026

TekniskAnlaeg - 1

Nummer for teknisk anlæg..... 1
Etableringsår..... 2001
Størrelsesklasse..... Under 6.000 l
Størrelse..... 1.200 l
Indhold..... Mineralske olieprodukter
Materiale..... Stål
Berører følgende BFE-numre/matrikelnumre
BFE-nummer 2674050

TekniskAnlaeg - 2

Nummer for teknisk anlæg..... 2
Etableringsår..... 1979
Størrelsesklasse..... Under 6.000 l
Indhold..... Mineralske olieprodukter
Berører følgende BFE-numre/matrikelnumre
BFE-nummer 2674050

Kontaktoplysninger

Administrativ myndighed..... Kommunen

Fredede bygninger

Er der registreret fredede bygninger på ejendommen?..... Nej

Der er ca. 7.100 fredede bygninger i Danmark. Det er bygninger, som har væsentlig kulturhistorisk og/eller arkitektonisk værdi. Alle fredede bygninger er fredet både udvendigt og indvendigt, og der skal søges om tilladelse hos Slots- og Kulturstyrelsen til alle bygningsarbejder, som går ud over almindelig vedligeholdelse.

Fredede bygninger

Der er ca. 7.100 fredede bygninger i Danmark. Størstedelen af dem er privatejede. Ejeren af en fredet ejendom har pligt til at holde bygningen i forsvarlig stand. Det betyder, at fredningsværdierne skal opretholdes, og at taget, ydervæggene, dørene og vinduerne som minimum skal være tætte og i orden. Alle fredede bygninger er fredet både ind- og udvendigt. Når en bygning er fredet skal der søges om tilladelse hos Slots- og Kulturstyrelsen til alle bygningsarbejder, der går ud over almindelig vedligeholdelse. Både små og

store ændringer kræver tilladelse. Lige fra en tagomlægning eller flytning af en skillevæg, til opsætning af et skilt på facaden.

Undtaget er dog de typer af bygningsarbejder, som fremgår af "Underretningsbekendtgørelsen" nr. 1588 af 28. juni 2021.

Der ydes ikke erstatning i forbindelse med bygningsfredning, men fredede bygninger er omfattet af flere direkte og indirekte støtteordninger.

Registreringen af de fredede bygninger er Slots- og Kulturstyrelsens ansvar, og den finder sted i henhold til lov om bygningsfredning og bevaring af bygninger samt bymiljøer.

Kontaktoplysninger

Administrativ myndighed..... Slots- og Kulturstyrelsen
Adresse..... Hammerichsgade 14, DK-1611, 1611 København
Telefonnummer..... 33954200
Email..... post@slks.dk
Web..... <http://slks.dk>

Bevaringsværdi

Er der angivet en bevaringsværdi for ejendommen?..... Ja

I Slots- og Kulturstyrelsens register "Fredede og Bevaringsværdige Bygninger" (FBB) er der p.t. knap 360.000 bygninger, hvis bevaringsværdi er blevet vurderet på baggrund af arkitektur, kulturhistorie, miljømæssig påvirkning, originalitet og tilstand. Vurderingen gælder alene bygningernes ydre.

En del af disse bygninger er udpeget som bevaringsværdige i kommuneplanen eller i en lokalplan efter planlovens og bygningsfredningslovens regler. Det betyder, at der vil være begrænsninger på mulighederne for at rive bygningen ned (kommuneplanen) og evt. også på mulighederne for at ændre bygningens ydre (lokalplan).

Bemærk: Hvis en bygning har en "Bevaringsværdi", er det ikke automatisk ensbetydende med, at den er udpeget som "Bevaringsværdig". Kontakt kommunen for at finde ud af om bygningen er udpeget som bevaringsværdig

Bevaringsværdi

I Slots- og Kulturstyrelsens register "Fredede og Bevaringsværdige Bygninger" (FBB) er der p.t. knap 360.000 bygninger, hvis bevaringsværdi er blevet vurderet på baggrund af arkitektur, kulturhistorie, miljømæssig påvirkning, originalitet og tilstand. Hvert af disse forhold vurderes på en skala fra 1-9 og sammenfattes til en samlet bevaringsværdi for bygningen. Vurderingen af bevaringsværdien bygger på et helhedsindtryk af bygningens kvalitet og tilstand. Værdierne 1-3 regnes for en høj værdi, 4-6 for middel værdi og 7-9 for lav værdi. Når der sker ændringer med bygningen, kan karaktererne ændre sig, og der bliver muligvis behov for at korrigere bevaringsværdien.

En del af disse bygninger med bevaringsværdi er udpeget som bevaringsværdige i kommuneplanen eller i en lokalplan efter planlovens og bygningsfredningslovens regler. Det betyder, at der vil være begrænsninger på mulighederne for at rive bygningen ned (kommuneplanen) og evt. også på mulighederne for at ændre bygningens ydre (lokalplan). Kontakt kommunen for at finde ud af om bygningen er udpeget som bevaringsværdig.

Oplysninger er indhentet d. 20. maj 2026

Bygning 480-2674050-1

Bevaringsværdi..... 6
Bygningsadresse..... Bredgade 86
Bygningens nummer i BBR..... 480-2674050-1
Link til bygningen i FBB..... <https://www.kulturarv.dk/fbb/bygningvis.pub?bygning=12173138>
Berører følgende BFE-numre/matrikelnumre
BFE-nummer 2674050

Kontaktoplysninger

Administrativ myndighed..... Kommunen

Flexboligtilladelse

Er der registreret flexboliger på ejendommen?..... Nej

En flexboligtilladelse udstedes af kommunen. En flexboligtilladelse giver ejeren af en helårsbolig mulighed for at benytte sin helårsbolig som ferie- og fritidsbolig, med ret til senere at vende tilbage til at benytte boligen til helårsbeboelse uden krav om landzonetilladelse.

Flexboligtilladelse

Flexboliger er en mulighed for at tage eksisterende helårsboliger i brug som fritidsboliger og efterfølgende kunne genoptage anvendelse som helårsbolig.

Siden 2013 har kommunerne kunne tildele en flexboligtilladelse gennem flexboligordningen, for at modvirke at flere huse står tomme og eksempelvis forfalder i landområdet, hvor befolkningstallet har været faldende. Som ejer eller som potentiel køber af en helårsbolig kan man derfor ansøge kommune om at benytte sin helårsbolig som ferie- og fritidsbolig, med ret til senere at vende tilbage at benytte boligen til helårsbeboelse uden krav om landzonetilladelse. Det er kun helårsboliger, der kan få flexboligstatus.

Oplysninger er indhentet d. 20. maj 2026

Er det noteret, at der er registreret flexboliger på bestemt fast ejendom?..... Nej

Berører følgende BFE-numre/matrikelnumre
BFE-nummer 2674050

Kontaktoplysninger

Administrativ myndighed..... Kommunen



EJENDOMS DATA RAPPORT

Bredgade 86, 5485
Skamby

Rapport købt 20/05 2026
Rapport færdig 20/05 2026

Økonomi

Ejendoms- og grundværdi

Hvad er ejendommens værdi ifølge den offentlige vurdering?..... 698.000 kr.

Ved vurderingen af en ejendom fastsættes den forventelige kontantværdi i fri handel for en ejendom af den pågældende kategori, under hensyn til alder, størrelse, beliggenhed og øvrige karakteristika. Vurderingen kan afvige fra en faktisk konstateret handelspris for ejendommen. Vurderingen foretages på grundlag af de priser i fri handel, der er konstateret for sammenlignelige ejendomme (reference ejendomme) og for den pågældende ejendom selv på vurderingstidspunktet. Vurderingen foretages også på baggrund af øvrige markedsindikatorer af væsentlig betydning for vurderingen. Ejendoms- og grundværdien danner grundlaget for de statslige og kommunale ejendomsskatter.

Bemærk: I Ejendomsdatarapporten vises kun de endelige vurderinger, være derfor opmærksom på, at dette kan afvige fra boligbeskatningsgrundlaget, som kan være på grundlag af foreløbige vurderinger. Fejl eller mangler i BBR-oplysninger har en stor betydning for beregning af ejendomsvurdering. Det er bolig ejerens ansvar at opdatere oplysningerne via. <https://ret.bbr.dk/>. Ydermere, skal man være opmærksom på ejendomsvurdering og kompensation i dødsbo. Hvis der findes en ny ejendomsvurdering af afdødes ejendom, kan den bruges i dødsboet. Læs mere på <https://www.vurderingsportalen.dk/ejebolig/ejendomsvurdering/emner-vejledninger-og-frister/ejendomsvurdering-og-kompensation-i-doedsbo>.

Ejendoms- og grundværdi

Vurderingsstyrelsen fastsætter ejendoms- og grundværdi for alle ejendomme, der er omfattet af offentlig vurdering. Alle ejendomme har som udgangspunkt vurderingstermin hvert andet år; ejerboliger på nær særlige ejerboliger vurderes i lige år mens erhvervs-, landbrugs- og skovejendomme samt andels- og lejeboliger vurderes i ulige år. Dog kan en ejendom også vurderes i mellem-året, hvis der er sket væsentlige ændringer. Vurderingen af ejerboliger sker ud fra Ejendomsvurderingsloven, hvor ejendoms- og grundværdi overordnet fastsættes til den kontantværdi, som en ejendom forventelig kan opnå i fri handel, under hensyntagen til alder, størrelse, beliggenhed og øvrige karakteristika. Den fastsatte værdi er ikke den eksakte handelspris for en ejendom, men svarer til et gennemsnitligt prisniveau ved nyere salg af sammenlignelige ejendomme i nærområdet, justeret for særlige karakteristika ved den vurderede ejendom og omgivelserne. Ejendomsværdi er værdien af ejendommen som helhed, dvs. den samlede værdi af grundareal og de bygninger, der er opført på grundarealet. Ejendomsværdien ansættes ud fra ejendommens størrelse, fremtræden og prisforholdene på vurderingstidspunktet. Grundværdi er værdien af grunden i ubebygget stand (dog inklusive værdien af eventuelt byggemodningsarbejde) under forudsætning om, at grunden vil blive anvendt og udnyttet bedst muligt i økonomisk henseende. Ejendoms- og grundværdien danner grundlaget for de statslige og kommunale ejendomsskatter, som opkræves efter Ejendomsskatteloven.

Oplysninger er indhentet d. 20. maj 2026

Vurderingsår.....	2022 år
Dato for seneste vurdering eller ændring.....	01-01-2022
Ejendomsværdi.....	698.000 kr.
Grundværdi.....	181.000 kr.
Fradrag.....	0 kr.
Stuehus grundværdi.....	0 kr.
Stuehusværdi.....	0 kr.

Kontaktoplysninger

Administrativ myndighed..... Vurderingsstyrelsen
Adresse..... Nykøbingvej 76, Bygning 45, 4990 Saksøbing
Telefonnummer..... 72221616
Web..... <https://vurderingsportalen.dk/kontakt>

Ejendomsskat

Hvad er ejendomsskatten?..... Oplysninger hentet. Se detaljeret besvarelse.

Læs mere om de nye boligskatter på <https://www.vurderingsportalen.dk/ejebolig/boligskat/nye-regler-fra-2024/>.

Bemærk: Indefrosne grundskyldstigninger og efterreguleringer vedr. grundskyld for årene indtil 2024, forfalden gæld til kommunen for 2024 og oplysninger om ejendomsbidrag kan pt. kun erhverves via <https://www.borger.dk/> eller ved henvendelse til kommunen. Beskatningsgrundlagene for ejendomsskatter kan både være på baggrund af en endelig og en foreløbig vurdering. Stigningsbegrænsning for grundskyld for 2024 og fremadrettet fremgår ikke af i Ejendomsdatarapporten.

Ejendomsskat

Ejere af ejerboliger betaler som udgangspunkt to typer af ejendomsskat: Ejendomsværdiskat og grundskyld. Hvis ejendommen er kategoriseret som en landbrugs- eller skovejendom, og ejer benytter en bolig på grunden, skal der betales grundskyld – både for boligens grund, produktionsjorden og den øvrige jord (fx jord med andet erhvervsmæssigt formål) samt ejendomsværdiskat for helårsboligen (med bopæl) og/eller et sommerhus med tilhørende grund.

For erhvervsejendomme findes også to typer af ejendomsskatter; grundskyld og evt. dækningsafgift. Benytter ejer en bolig på grunden, betales endvidere ejendomsværdiskat heraf.

Ejendomsskatterne for alle ejendoms-kategorierne beregnes som udgangspunkt på baggrund af ejendoms- og grundværdi(er) iht. den seneste offentlige ejendomsvurdering fratrukket 20 % efter forsigtighedsprincippet, der dog ikke gælder ved produktionsjord. For nogle ejendomme beskattes med eventuel stigningsbegrænsning på grundskyld. Der kan tillige være individuelle fradrag i ejendomsskatterne, der bortfalder ved ejerskifte, herunder en eventuel skatterabat beregnet ved overgangen til nuværende beskatningsregler for 2024 og frem. Ejendomsskatterne bliver for størstedelen af ejendomme opkrævet via Forskudsopgørelsen/Årsopgørelsen. Juridiske ejere af ejendomme og andre særlige segmenter betaler i stedet/også ejendomsskatter over Skattekontoen.

Hvis ejendomsvurderingen for en ejerbolig – og dermed boligskatterne – stiger fra 2024, kan boligejere indefryse stigningerne med et lån med renter, som kan til- og fravælges via forskudsopgørelsen. Pensionister kan herudover optage et lån med renter til betaling af deres grundskyld.

Læs mere om:

de nye boligskatteregler på <https://www.vurderingsportalen.dk/ejebolig/boligskat/nye-regler-fra-2024/>
boligskat ved ejendomshandel på <https://www.vurderingsportalen.dk/ejebolig/boligskat/koeb-og-salg/>
indefrysningsslån på <https://www.vurderingsportalen.dk/ejebolig/boligskat/indefrysningsslaan/>
pensionistlån <https://www.vurderingsportalen.dk/ejebolig/boligskat/pensionistlaan/>
eller ejendomsskat for erhvervsejendomme herunder om moderniseret stigningsbegrænsning på <https://www.vurderingsportalen.dk/erhverv/beskatning/grundskyld/>

Hvis du har spørgsmål til ejendomsvurdering eller ejendomsskatter, skal du kontakte Vurderingsstyrelsen. Se kontaktoplysninger nedenfor.

Bemærk: Hvis vurderingstype er "Foreløbig", er den angivne beskatning forventeligt også, og beskatningen vil senere blive efterreguleret.

Oplysninger er indhentet d. 20. maj 2026

Vurderingsejendom - Nordfyns Kommune

BFE-nr..... 2674050
VurderingsejendomID..... 1098169
Vurderingsår..... 2025
Vurderingsoprettelsesdato..... 01-01-2025
Vurderingskategori..... Ejerbolig til vurdering i lige aar
Vurderingsunderkategori..... Ejendom til helaarsbeboelse i lige aar
Vurderingstype..... Foreløbig
Indkomstår..... 2026

Berører følgende BFE-numre/matrikelnumre
BFE-nummer 2674050

Ejendomsværdiskat

Kan på nuværende tidspunkt kun fremsøges via forskudsopgørelsen.

Berører følgende BFE-numre/matrikelnumre
BFE-nummer 2674050

Grundskyld for grund, der ikke er land- og skovejendom - Nordfyns Kommune

Beskatningsgrundlag.....	157.600 kr.
Kommunepromille.....	15,1 %
Beløb.....	2.379,76 kr.
Berører følgende BFE-numre/matrikelnumre BFE-nummer 2674050	

Moderniseret StigningsBegrænsningsordning (MSB) efter 2024 for øvrige ejendomme inkl. erhvervsjendomme - Nordfyns Kommune

Grundskyldsbetrag for sidste indkomstår (kan være foreløbigt).....	2.299,52 kr.
Reguleringsprocent.....	4,75 %
Reguleret grundskyldsbetrag.....	2.412,56 kr.
Regulerings beløb.....	113,04 kr.
Berører følgende BFE-numre/matrikelnumre BFE-nummer 2674050	

Kontaktoplysninger

Administrativ myndighed.....	Vurderingsstyrelsen
Adresse.....	Ny Østergade 9-11, 4000 Roskilde
Telefonnummer.....	72221616
Web.....	https://vurderingsportalen.dk/kontakt

Statslig indefrysning af stigning i grundskyld og ejendomsværdiskat

Er der statslig indefrysning på ejendommen?..... Nej

Hvis boligejerens ejendomsværdiskat eller grundskyld stiger, er det muligt at låne til stigningen med et indefrysningsslån og/eller et tillægsslån. Lånet skal som hovedregel først tilbagebetales når lånet forfalder til betaling eksempelvis når ejendommen sælges.

Bemærk: Ejendomsdatarapporten indeholder kun statslige indefrysningsslån, som har panteret på ejendommen. Eventuelle tillægsslån bliver først en del af indefrysningssummen i Ejendomsdatarapporten, når disse har fået panteret på ejendommen.

Statslig indefrysning af stigning i grundskyld og ejendomsværdiskat

Hvis ejendomsskatterne stiger, kan boligejere indefryse stigningen som et lån, der som hovedregel først skal tilbagebetales, når ejeren sælger sin ejendom. Indefrysningen sker hos staten på lånebetingelser.

Boligejer skal stille sikkerhed for betaling af lånet i form af en panteret på ejendommen. Sikkerheden opstår automatisk, når lånet stiftes, og pantet tinglyses ikke. Køber skal derfor være opmærksom på, at der kan være oprettet eventuelle indefrysningsslån.

Fra 2024 er det Skatteforvaltningen, der administrerer lånene, som kan til- og fravælges via ejers forskudsopgørelse. Lån, der er stiftet før 1. januar 2024, vil fortsat administreres af den kommune, hvor ejendommen er beliggende.

Ejendomsdatarapporten afspejler et øjebliksbillede. Vær opmærksom på, at indefrysningssummen først fremgår af Ejendomsdatarapporten når lånet er beregnet og indlæst i lånesystemet – det sker i februar måned året efter indkomståret. Eksempelvis vil lån tilvalgt på forskudsopgørelsen for indkomståret 2025, først blive udstillet i Ejendomsdatarapporten fra og med februar 2026. Det vil derfor alene være allerede stiftede indefrysningsslån, som fremgår af Ejendomsdatarapporten frem til lånene er beregnet og indlæst i lånesystemet. Det er i stedet muligt at se indefrysningssummen på sælgers forskudsopgørelse (for det forudgående indkomstår). Allerede stiftede lån kan ses på boligskattelaan.skat.dk.

Hvis der er flere ejere, som har indefrysningssum for ejendommen, vil disse fremgå som ét samlet beløb for ejendommen i Ejendomsdatarapporten. Den enkelte ejers samlede indefrysningssum kan findes på boligskattelaan.skat.dk.

Oplysninger er indhentet d. 20. maj 2026

BFE-nr..... 2674050

Samlet indefrysningsbeløb..... 0 kr

Berører følgende BFE-numre/matrikelnumre
BFE-nummer 2674050

Kontaktoplysninger

Administrativ myndighed..... Vurderingsstyrelsen

Adresse..... Ny Østergade 9-11, 4000 Roskilde

Telefonnummer..... 72221616

Web..... <https://vurderingsportalen.dk/kontakt>

Huslejenævnsager

Er der registreret én eller flere huslejenævnsager eller ankenævnsager for ejendommen?.. Nej

I alle kommuner findes et huslejenævn, som afgør de tvister, der opstår imellem lejere og udlejere i private lejeboliger. Nævnet skal indberette sager til Nævnsdatabasen. Indberetningen omfatter sager, som modtages i nævnet den 1. september 2012 og senere. Der kan være tale om verserende og/eller afgjorte sager om fx om huslejens størrelse.

Bemærk: Databasen for Huslejenævnsager er pt. ikke fuldt opdateret for alle kommuners vedkommende. Se <https://www.huslejenaevn.dk/kommuneerklæringer> for en liste over kommuner, der har bekræftet at have overført alle sager fra og med en angivet dato. Hvis kommunen fremgår af listen, er svaret i Ejendomsrapporten retvisende, jf. kommunens svar. Ellers anbefales det at kontakte kommunen for at få opdateret information.

Huslejenævnsager

I alle kommuner findes et huslejenævn, som afgør de tvister, der opstår imellem lejere og udlejere i private lejeboliger. Nævnet skal indberette sager til databasen Huslejenævn.dk. Indberetningen omfatter sager, som modtages i nævnet den 1. september 2012 og senere. Der kan være tale om verserende og/eller afgjorte sager om fx huslejens størrelse. Huslejenævn.dk fungerer på den måde, at de store nævn indberetter principielle afgørelser til offentliggørelse, mens alle nævn indberetter overordnet data om afgørelser til statistisk brug.

Kontaktoplysninger

Administrativ myndighed..... Kommunen

Web..... <https://www.borger.dk/bolig-og-flytning/Lejebolig/beboerklagenævn-og-huslejenaevn>



EJENDOMS DATA RAPPORT

Bredgade 86, 5485
Skamby

Rapport købt 20/05 2026
Rapport færdig 20/05 2026

Planer

Zonestatus

Hvilken zonestatus er registreret for ejendommen?.....Byzone

Zonestatus kan være landzone, byzone eller sommerhusområde. Afhængig af zonestatus kan der være forskellige bestemmelser for anvendelse af ejendommen. I landzone skal der fx søges om landzonetilladelse ved større byggeri, mens der i byzone ofte er lokalplaner, der fastsætter regler om bebyggelse og anvendelse af arealer.

Zonestatus

Landet er opdelt i 3 zoner: by- og landzoner og sommerhusområder. Der gælder forskellige regler alt afhængig af hvilken zone, der er tale om. Hvilke arealer, der er by- eller landzone og sommerhusområder fremgår af planlovens § 34.

Oplysninger er indhentet d. 20. maj 2026

Er matrikelnr. dækket af byzone?..... Ja

Er matrikelnr. dækket af sommerhusområde?..... Nej

Er matrikelnr. dækket af landzone?..... Nej

Berører følgende BFE-numre/matrikelnumre
Matr. nr. 1o Skamby By, Skamby

Kontaktoplysninger

Administrativ myndighed..... Kommunen

Lokalplaner

Foreligger der lokalplaner eller lokalplanforslag for ejendommen?..... Ja

Grundejerne må ikke bygge nyt, ændre anvendelse osv. i strid med en lokalplan. Kommunalbestyrelsen kan – efter nabohøring – dispensere fra en lokalplan, hvis dispensationen ikke er i strid med principperne i planen.

Bemærk: Anvendelses- og delområdespecifikke oplysninger for lokalplaner kan læses i plandokumentet for lokalplanen.

Lokalplaner, vedtagne

Lokalplaner indeholder detaljerede og bindende bestemmelser for, hvordan et bestemt, afgrænset område må benyttes eller et projekt konkret skal udføres

Oplysninger er indhentet d. 20. maj 2026

Plan - Boligområde, Vestervang, Skamby

Planens navn..... Boligområde, Vestervang, Skamby

Plannummer..... 93

Dato for offentliggørelse af planforslag..... 24-12-1910

Dato for vedtagelse af plan..... 04-03-2002

Dato for ikrafttrædelse af plan..... 12-03-2002

Dato for start af offentliggørelsesperioden..... 24-12-1910

Dato for slut på offentliggørelsesperioden..... 18-02-1911

Generel anvendelse..... Boligområde
Er det sandt, at zonen ikke reguleres af planens bestemmelser?..... Nej
Er det sandt, at bebyggelsesomfang ikke reguleres af planens bestemmelser?..... Ja
Er det sandt, at udstykning ikke reguleres af planens bestemmelser?..... Ja
Er det sandt, at områdeanvendelsen ikke reguleres af planens bestemmelser?..... Nej
Zonestatus..... Byzone
Link til plandokument..... https://dokument.plandata.dk/20_179024_APPROVED_1158440365244.pdf
Har planen en kompleksitet der ikke entydigt kan beskrive anvendelse, omfang og udstykning?..... Nej
Berører følgende BFE-numre/matrikelnumre
Matr. nr. 10 Skamby By, Skamby

Kontaktoplysninger

Administrativ myndighed..... Kommunen

Lokalplaner, forslag

Se forklaring under "Lokalplaner, vedtagne"

Kontaktoplysninger

Administrativ myndighed..... Kommunen

Landzonetilladelser

Er der givet en landzonetilladelse til ejendommen?..... Nej

En landzonetilladelse udstedes af kommunen. Den kræves som udgangspunkt for, at man i landzone må opføre nyt byggeri eller foretage udstykning eller ændring i anvendelsen af bestående bebyggelse og ubebyggede arealer.

Landzonetilladelse

I landzonen kræver det som udgangspunkt en landzonetilladelse at:

- opføre nyt byggeri.
 - foretage udstykning eller ændring i anvendelsen af bestående bebyggelse og ubebyggede arealer.
- Kommunalbestyrelsen er myndighed på området, men for kommunalbestyrelsen giver en landzonetilladelse, skal naboerne have lejlighed til at udtale sig. Man kan klage over afgørelsen vedr. tilladelsen til Planklagenævnet. Bemærkning: enkelte matr.nr. kan have et overlap på 0%. Dette kan skyldes, at matrikelnummerets grænser er ændret og/eller justeret. Er du i tvivl om overlappet skal du kontakte kommunen.

Kontaktoplysninger

Administrativ myndighed..... Kommunen

Kommuneplaner

Foreligger der kommuneplaner eller kommuneplanforslag for ejendommen?..... Ja

Kommuneplanen omfatter en periode på 12 år og fastlægger de overordnede mål og retningslinjer for den enkelte kommunes udvikling. Den udgør rammen for udarbejdelse af lokalplaner og er grundlag for behandling af en række sager, herunder den konkrete administration i det åbne land og ansøgninger om byggetilladelse.

Bemærk: Anvendelsesspecifikke oplysninger for kommuneplanrammer kan læses i plandokumentet for kommuneplanrammen.

Kommuneplaner, vedtagne

Kommunerne skal efter planloven opretholde og vedligeholde kommuneplanen. Kommuneplanen omfatter en periode på 12 år og fastlægger de overordnede mål og retningslinjer for den enkelte kommunes udvikling, både i byerne og i det åbne land. Kommunalbestyrelsen skal løbende revidere kommuneplanen.

Kommuneplanen udgør rammen for udarbejdelse af lokalplaner og er grundlag for behandling af en række sager, herunder den konkrete administration i det åbne land og ansøgninger om byggetilladelse.

Kommuneplaner har delvis retsvirkning, idet de fastsætter rammebestemmelserne for delområderne og som hovedregel angiver:

arealets overordnede anvendelse

bebyggelsesprocent

bebyggelsens største højde

og andre særlige hensyn -fx bygningsbevaringshensyn

Oplysninger er indhentet d. 20. maj 2026

Plan - Kommuneplan 2025

Planens navn..... Kommuneplan 2025
Kommune..... Nordfyns
Planstatus..... Vedtaget
Dato for vedtagelse af plan..... 30-04-2026
Dato for ikrafttrædelse af plan..... 08-05-2026
Link til plandokument..... https://dokument.plandata.dk/11_11915619_1778227355776.pdf
Berører følgende BFE-numre/matrikelnumre
Matr. nr. 1o Skamby By, Skamby

Kontaktoplysninger

Administrativ myndighed..... Kommunen

Kommuneplaner, forslag

Se forklaring under "Kommuneplaner, vedtagne"

Kontaktoplysninger

Administrativ myndighed..... Kommunen

Kommuneplanramme, vedtaget

Se forklaring under "Kommuneplaner, vedtagne"

Oplysninger er indhentet d. 20. maj 2026

Plan - Boligområde i Skamby

Planens navn..... Boligområde i Skamby
Plannummer..... B97
Kommuneplanid på den kommuneplan, rammen vedrører..... 11915619
Navn på plandistrikt..... Skamby
Planstatus..... Vedtaget
Dato for vedtagelse af plan..... 30-04-2026
Dato for ikrafttrædelse af plan..... 08-05-2026
Generel anvendelse..... Boligområde
Fremtidig planzone..... Byzone
Er det sandt, at bebyggelsesomfang ikke reguleres af planens bestemmelser?..... Nej
Maksimal bebyggelsesprocent..... 30 %
Maksimalt antal etager..... 1,5
Maksimal bygningshøjde..... 8,5 m

Notat om generel anvendelse..... Boligformål.

Notat om områdeanvendelsen....Området udlægges til boligformål.

Der må herudover indenfor området placeres enkelte institutioner: (offentlig service til betjening af boligområdet).

Notat om bebyggelse..... Bebyggelsesprocenten må, hvor en ejendom anvendes til åben-lav bebyggelse ikke overstige 30. Når en ejendom anvendes til tæt-lav bebyggelse, må bebyggelsesprocenten ikke overstige 40. Bebyggelsens højde må, hvor en ejendom anvendes til åben-lav bebyggelse, ikke overstige 7,5 m over terræn. Bebyggelsen må ikke opføres med mere end 1½ etage. Når en ejendom anvendes til tæt-lav bebyggelse, må bebyggelsens højde ikke overstige 8,5 m over terræn. Bebyggelsen må ikke opføres med mere end 1½ etage.

Notat om ophold....Der skal

anlægges større samlede fælles opholds- og friarealer indenfor området svarende til 10% af det samlede grundareal.

Link til plandokument..... https://dokument.plandata.dk/11_11915619_1778227355776.pdf

Berører følgende BFE-numre/matrikelnumre

Matr. nr. 1o Skamby By, Skamby

Plan - Boligområde i Skamby

Planens navn..... Boligområde i Skamby

Plannummer..... B96

Kommuneplanid på den kommuneplan, rammen vedrører..... 11915619

Navn på plandistrikt..... Skamby

Planstatus..... Vedtaget

Dato for vedtagelse af plan..... 30-04-2026

Dato for ikrafttrædelse af plan..... 08-05-2026

Generel anvendelse..... Boligområde

Fremtidig planzone..... Byzone

Er det sandt, at bebyggelsesomfang ikke reguleres af planens bestemmelser?..... Nej

Maksimal bebyggelsesprocent..... 30 %

Maksimalt antal etager..... 1,5

Maksimal bygningshøjde..... 8,5 m

Notat om generel anvendelse..... Boligformål.

Notat om områdeanvendelsen....Området

udlægges til boligformål som naturlig udbygning af eksisterende boligområde syd for arealet. (Vestervang).

Notat om bebyggelse..... Bebyggelsesprocenten må, hvor en ejendom anvendes til åben-lav bebyggelse ikke overstige 30. Når en ejendom anvendes til tæt-lav bebyggelse, må bebyggelsesprocenten ikke overstige 40. Bebyggelsens højde må, hvor en ejendom anvendes til åben-lav bebyggelse, ikke overstige 7,5 m over terræn. Bebyggelsen må ikke opføres med mere end 1½ etage. Når en ejendom anvendes til tæt-lav bebyggelse, må bebyggelsens højde ikke overstige 8,5 m over terræn. Bebyggelsen må ikke opføres med mere end 1½ etage.

Notat om ophold....Der skal endvidere

anlægges større samlede fælles opholds- og friarealer indenfor området svarende til 10% af det samlede grundareal.

Link til plandokument..... https://dokument.plandata.dk/11_11915619_1778227355776.pdf

Berører følgende BFE-numre/matrikelnumre

Matr. nr. 1o Skamby By, Skamby

Kontaktoplysninger

Administrativ myndighed..... Kommunen

Kommuneplanramme, forslag

Se forklaring under "Kommuneplaner, vedtagne"

Kontaktoplysninger

Administrativ myndighed..... Kommunen

Kommuneplanstrategi, vedtaget

Se forklaring under "Kommuneplaner, vedtagne"

Oplysninger er indhentet d. 20. maj 2026

Plan - Planstrategi 2024

Planens navn..... Planstrategi 2024
Kommune..... Nordfyns
Planstatus..... Vedtaget
Omfang af revision..... Delvis revision af områder eller planemner
Dato for vedtagelse af plan..... 27-02-2025
Dato for ikrafttrædelse af plan..... 03-03-2025
Link til plandokument..... https://dokument.plandata.dk/70_11451422_1741006837754.pdf
Berører følgende BFE-numre/matrikelnumre
Matr. nr. 1o Skamby By, Skamby

Plan - KommunePlanstrategi 2011

Planens navn..... KommunePlanstrategi 2011
Kommune..... Nordfyns
Planstatus..... Vedtaget
Omfang af revision..... Fuld revision
Dato for vedtagelse af plan..... 25-08-2011
Dato for ikrafttrædelse af plan..... 01-11-2011
Link til plandokument..... https://dokument.plandata.dk/70_1424066_APPROVED_1329985678591.pdf
Berører følgende BFE-numre/matrikelnumre
Matr. nr. 1o Skamby By, Skamby

Plan - Planstrategi 2015

Planens navn..... Planstrategi 2015
Kommune..... Nordfyns
Planstatus..... Vedtaget
Omfang af revision..... Delvis revision af områder eller planemner
Dato for vedtagelse af plan..... 28-04-2016
Dato for ikrafttrædelse af plan..... 04-05-2016
Link til plandokument..... https://dokument.plandata.dk/70_3023032_1462365784194.pdf
Berører følgende BFE-numre/matrikelnumre
Matr. nr. 1o Skamby By, Skamby

Plan - Tillæg til Planstrategi 2015

Planens navn..... Tillæg til Planstrategi 2015
Kommune..... Nordfyns
Planstatus..... Vedtaget
Omfang af revision..... Delvis revision af områder eller planemner
Dato for vedtagelse af plan..... 28-09-2017
Dato for ikrafttrædelse af plan..... 12-10-2017
Link til plandokument..... https://dokument.plandata.dk/70_3767304_1507815003917.pdf
Berører følgende BFE-numre/matrikelnumre
Matr. nr. 1o Skamby By, Skamby

Plan - Planstrategi 2019

Planens navn..... Planstrategi 2019
Kommune..... Nordfyns
Planstatus..... Vedtaget
Omfang af revision..... Delvis revision af områder eller planemner

Dato for vedtagelse af plan..... 27-02-2020

Dato for ikrafttrædelse af plan..... 02-03-2020

Link til plandokument..... https://dokument.plandata.dk/70_9691736_1583138828374.pdf

Berører følgende BFE-numre/matrikelnumre
Matr. nr. 1o Skamby By, Skamby

Kontaktoplysninger

Administrativ myndighed..... Kommunen

Kommuneplanstrategi, forslag

Se forklaring under "Kommuneplaner, vedtagne"

Kontaktoplysninger

Administrativ myndighed..... Kommunen

Kommuneplantillæg, vedtaget

Se forklaring under "Kommuneplaner, vedtagne"

Kontaktoplysninger

Administrativ myndighed..... Kommunen

Kommuneplantillæg, forslag

Se forklaring under "Kommuneplaner, vedtagne"

Kontaktoplysninger

Administrativ myndighed..... Kommunen

Kommuneplantillæg, vvm, vedtaget

Se forklaring under "Kommuneplaner, vedtagne"

Kontaktoplysninger

Administrativ myndighed..... Kommunen

Kommuneplantillæg, vvm, forslag

Se forklaring under "Kommuneplaner, vedtagne"

Kontaktoplysninger

Administrativ myndighed..... Kommunen

Konsekvensområder for produktionserhverv

Konsekvensområder for produktionserhverv er områder, hvor nærliggende produktionsvirksomheder kan påvirke omgivelserne med støj, lugt, støv og luftforurening. Det er vigtigt at være opmærksom på, at daglige aktiviteter i disse områder kan blive påvirket af disse gener, og at der kan være begrænsninger for anvendelsen af ejendomme beliggende i disse områder. Konsekvensområder har ikke umiddelbare konsekvenser for eksisterende lovlig anvendelse. Læs mere om konsekvensområder i den gældende kommuneplan/kommuneplantillæg.

Oplysninger er indhentet d. 20. maj 2026

Er ejendommen beliggende i et konsekvensområde for produktionserhverv?..... Nej

Berører følgende BFE-numre/matrikelnumre
Matr. nr. 1o Skamby By, Skamby

Kontaktoplysninger

Administrativ myndighed..... Kommunen

Konsekvensområder for tekniske anlæg

Konsekvensområder for tekniske anlæg er områder, hvor nærliggende tekniske anlæg kan påvirke omgivelserne med støj, lugt, støv og luftforurening. Det er vigtigt at være opmærksom på, at daglige aktiviteter i disse områder kan blive påvirket af disse gener, og at der kan være begrænsninger for anvendelsen af ejendomme beliggende i disse områder. Konsekvensområder har ikke umiddelbare konsekvenser for eksisterende lovlig anvendelse. Læs mere om konsekvensområder i den gældende kommuneplan/kommuneplantillæg.

Oplysninger er indhentet d. 20. maj 2026

Er ejendommen beliggende i et konsekvensområde for tekniske anlæg?.....Nej

Berører følgende BFE-numre/matrikelnumre
Matr. nr. 1o Skamby By, Skamby

Kontaktoplysninger

Administrativ myndighed..... Kommunen

Transformationsområder

Transformationsområder er områder som gradvist omdannes, fx fra industri til boligformål. Det er vigtigt at være opmærksom på, at daglige aktiviteter i disse områder kan blive påvirket af støj, støv, lugt eller andre former for gener. Læs mere om transformationsområder i den gældende kommuneplan/kommuneplantillæg.

Oplysninger er indhentet d. 20. maj 2026

Er ejendommen beliggende i et transformationsområde?..... Nej

Berører følgende BFE-numre/matrikelnumre
Matr. nr. 1o Skamby By, Skamby

Kontaktoplysninger

Administrativ myndighed..... Kommunen

Spildevandsplaner

Er ejendommen beliggende indenfor en spildevandsplan?..... Ja

Kommunernes spildevandsplaner udarbejdes for at give en samlet oversigt over den eksisterende og planlagte spildevandshåndtering i de enkelte kommuner.

Bemærk: Kloaktyper omtalt i planer er ikke nødvendigvis den samme som de aktuelle afløbsforhold på ejendommen.

Kloakopland, vedtaget

Kloakoplande indeholder oplysninger om hvilken kloakeringsstatus ejendommene i et område har iht. kommunens planer og hvilken kloakeringsstatus de evt. planlægges at få i fremtiden. Vær opmærksom på at kloaktyper omtalt i planer ikke nødvendigvis er den samme som de aktuelle afløbsforhold på ejendommen.

Oplysninger er indhentet d. 20. maj 2026

Kloakopland - SKA1

Er matrikelnummeret beliggende indenfor et kloakopland?..... Ja

Navn på område med kloakopland..... SKA1

Eksisterende kloaktype for området..... Fælleskloakeret (spildevand og overfladevand løber i samme ledning)

Er der planlagt ændringer af kloakeringen i forhold til den eksisterende kloakering i det område, hvor ejendommen er beliggende?..... Nej

Berører følgende BFE-numre/matrikelnumre
Matr. nr. 1o Skamby By, Skamby

Kontaktoplysninger

Administrativ myndighed..... Kommunen

Kloakopland, forslag

Se forklaring under "Kloakopland, vedtagne"

Oplysninger er indhentet d. 20. maj 2026

Er matrikelnummeret beliggende indenfor et kloakopland?..... Nej

Berører følgende BFE-numre/matrikelnumre
Matr. nr. 1o Skamby By, Skamby

Kontaktoplysninger

Administrativ myndighed..... Kommunen

Udtræden af spildevandsforsyning, vedtaget

Som udgangspunkt er der tilslutningspligt til offentlig spildevandsforsyning. Denne oplysning svarer på, om kommunen evt. er indstillet på at ophæve tilslutningsretten og -pligten til spildevandsforsyning helt eller delvist.

Oplysninger er indhentet d. 20. maj 2026

Vedtaget: SKA1

Er matrikelnummeret beliggende indenfor et område, hvor kommunalbestyrelsen er indstillet på at ophæve tilslutningsretten og -pligten til spildevandsforsyning helt eller delvist?..... Ja

Navn på område..... SKA1

Type af mulighed for udtræden..... Mulighed for udtræden kun for regnvand

Berører følgende BFE-numre/matrikelnumre
Matr. nr. 1o Skamby By, Skamby

Kontaktoplysninger

Administrativ myndighed..... Kommunen

Udtræden af spildevandsforsyning, forslag

Se forklaring under "Udtræden af spildevandsforsyning, vedtagne".

Oplysninger er indhentet d. 20. maj 2026

Er matrikelnummeret beliggende indenfor et område, hvor kommunalbestyrelsen har stillet forslag om at kunne ophæve tilslutningsretten og -pligten til spildevandsforsyning helt eller delvist?..... Nej

Berører følgende BFE-numre/matrikelnumre
Matr. nr. 1o Skamby By, Skamby

Kontaktoplysninger

Administrativ myndighed..... Kommunen

Renseklasse

Renseklasse viser, hvilken rensklasse, der gælder i det område ejendommen ligger i og derved, hvilke renskrav ejendommens spildevandsanlæg skal opfylde. Rensklassekravet er kun relevant for ejendomme, som ikke er tilsluttet det kommunale kloaknet.

Oplysninger er indhentet d. 20. maj 2026

Er matrikelnummeret beliggende indenfor et område, hvor der er udpeget rensklasse?..... Nej

Berører følgende BFE-numre/matrikelnumre
Matr. nr. 1o Skamby By, Skamby

Kontaktoplysninger

Administrativ myndighed..... Kommunen

Varmeplaner

Foreligger der varmeplaner for ejendommen?..... Ja

I kommunens varmeplan fastlægges områder, der forventes at blive fjernvarmeforsynet (kollektiv varmeforsyning), herunder en forventet tidshorizont herfor, samt områder, der fremover forventes individuelt forsynet med vedvarende energi (ingen kollektiv varmeforsyning).

Varmeplaner

I varmeplanerne udpeger kommunerne i samarbejde med relevante lokale parter, de områder, hvor det vurderes hensigtsmæssigt at etablere fjernvarme, herunder en forventet tidshorizont herfor, samt områder, hvor potentialerne for fjernvarme – eller andre alternativer - skal afklares yderligere. Dermed adresserer planerne udviklingsmulighederne for fælles lokale og individuelle varmeløsninger i områder, der ikke står over for en fjernvarmeudbygning. De godkendte varmeplaner skal som minimum omfatte de områder i kommunen, der har status som gasforsynede, herunder også ejendomme i gasforsynede områder, som har et oliefy. Planen vil skulle realiseres ved konkrete projektforslag, som udmønter den samlede varmeplan.

Oplysninger er indhentet d. 20. maj 2026

Varmeplan - Nordfyns kommunes varmeplan

Varmeplan ID..... 11256295
Navn på varmeplansområde..... Kappendrup, Skamby og Uggerslev
Navn på varmeplan..... Nordfyns kommunes varmeplan
Dato for vedtagelse af varmeplanen..... 30-03-2023
Link til varmeplan.... <https://internedagsordener.nordfynskommune.dk/vis/pdf/bilag/fa622806-f52f-47fb-a6e8-a5a318d8964b/?redirectDirectlyToPdf=false>
Forsyningsform..... Fjernvarme
Samlet varmebehov i varmeplansområdet..... 17.103 MWh
Forventet årstal for afslutning af konvertering til fjernvarme..... 2025
Forsyningsselskabs CVR-nummer..... 36466898
Forventet samlet tilsluttet varmebehov i varmeplansområdet..... 15.563 MWh
Antal mulige tilslutninger i varmeplansområdet..... 590

Antal forventede tilslutninger i varmeplansområdet..... 532

Berører følgende BFE-numre/matrikelnumre
Matr. nr. 1o Skamby By, Skamby

Kontaktoplysninger

Administrativ myndighed..... Kommunen

Varmeforsyning

Er der mulighed for kollektiv varmforsyning eller er der forsyningsforbud?..... Ja

Oplysningen angiver, hvilken forsyningsform, der er til rådighed for området. Det kan fx være naturgas eller fjernvarme. Desuden oplyses om eventuel tilslutningspligt/forblivelsespligt til en forsyningsform samt om eventuelle forbud mod visse opvarmningstyper (typisk el).

Bemærk, at oplysningen er opdelt i hhv. Forsyningsområde, Område med forsyningsforbud samt Område med tilslutningspligt.
Aktuel varmforsyning kan ses af BBR meddelelsen.

Forsyningsområde, vedtaget

Et forsyningsområde er et område, som af kommunalbestyrelsen er godkendt til kollektiv varmforsyning, dvs. fjernvarme eller individuel naturgasforsyning (også kaldt: forsyningsform). Oplysningen angiver, hvilken forsyningsform, der er til rådighed for området. Hvis området ikke er udlagt til kollektiv varmforsyning, har bygninger i området typisk individuelle opvarmningstyper, såsom oliefyr eller varmepumpe.

Oplysninger er indhentet d. 20. maj 2026

Er matrikelnummeret beliggende i et forsyningsområde?..... Ja

Navn på forsyningsområde..... Kappendrup, Skamby og Uggerslev

Forsyningsform..... Fjernvarme

Forsyningssselskab..... FJERNVARME FYN HOLDING A/S

Berører følgende BFE-numre/matrikelnumre
Matr. nr. 1o Skamby By, Skamby

Kontaktoplysninger

Administrativ myndighed..... Kommunen

Område med forsyningsforbud, vedtaget

Hvis det skønnes nødvendigt for gennemførelse af varmeplanlægningen, kan kommunen bestemme, at nærmere angivne opvarmningssystemer ikke må etableres i eksisterende eller ny bebyggelse inden for et afgrænset geografisk område. Sådanne forsyningsforbud foretages typisk i områder, der er eller vil blive udlagt til kollektiv varmforsyning. Kommunalbestyrelsen kan give dispensation fra forsyningsforbuddet. Evt. dispensationer fremgår ikke af denne registrering.

Oplysninger er indhentet d. 20. maj 2026

Er matriklen beliggende i et område med forsyningsforbud?..... Nej

Berører følgende BFE-numre/matrikelnumre
Matr. nr. 1o Skamby By, Skamby

Kontaktoplysninger

Administrativ myndighed..... Kommunen

Område med tilslutningspligt, vedtaget

Kommunalbestyrelsen kunne før 1. januar 2019 enten via et tilslutningsprojekt, som er reguleret i varmforsyningsloven, eller en lokalplan, som er reguleret i planloven, pålægge tilslutnings- eller forblivelsespligt til den kollektive varmforsyning i området.

Oplysninger er indhentet d. 20. maj 2026

Er matriklen beliggende i et område med tilslutningspligt eller forblivelsespligt?..... Ja
Navn på område med tilslutningspligt..... Varmeplan for Sønderød Kommune - Skamby
Type af tilslutningspligt..... Forblivelsespligt for allerede tilsluttet bebyggelse og tilslutningspligt ny bebyggelse
Tilslutningspligt i henhold til..... Samlet varme- og tilslutnings/forblivelsesprojekt
Dato for beslutning..... 07-07-1986
Berører følgende BFE-numre/matrikelnumre
Matr. nr. 1o Skamby By, Skamby

Er matriklen beliggende i et område med tilslutningspligt eller forblivelsespligt?..... Ja
Navn på område med tilslutningspligt..... Lokalplan nr. 93
Type af tilslutningspligt..... Tilslutningspligt ny bebyggelse
Tilslutningspligt i henhold til..... Lokalplan
Dato for beslutning..... 04-03-2002
Berører følgende BFE-numre/matrikelnumre
Matr. nr. 1o Skamby By, Skamby

Kontaktoplysninger

Administrativ myndighed..... Kommunen

Vejforsyning

Hvad er vejstatus for vejene i området omkring ejendommen?..... Se bilag

Der leveres kort for området omkring ejendommen. Kortet viser med farvemarkering de veje, som vejmyndigheden har registreret som værende hhv. offentlige, privat fællesveje eller private/almene veje. Status for veje uden farvemarkering er ikke oplyst. Kontakt kommunen for oplysninger om disse.

Vejforsyning

Der leveres kort for området omkring ejendommen. Kortet viser med farvemarkering de veje, som vejmyndigheden har registreret som værende hhv. offentlige, privat fællesveje eller private/almene veje. Desuden vises en farvemarkering for offentlige veje der overvejes nedklassificeret. Status for veje uden farvemarkering er ikke oplyst. Kontakt kommunen for oplysninger om disse.

Oplysninger er indhentet d. 20. maj 2026

Kort over vejforsyning..... Se bilag Vejforsyningskort
Berører følgende BFE-numre/matrikelnumre
Matr. nr. 1o Skamby By, Skamby

Kontaktoplysninger

Administrativ myndighed..... Vejdirektoratet
Adresse..... Carsten Niebuhrs Gade 43, 5. sal, 1577 København V
Telefonnummer..... 72443333
Web..... <https://www.vejdirektoratet.dk/>

Vejdirektoratets projekter

Er ejendommen beliggende nær Vejdirektoratets projekter?..... Nej

Der leveres kort for området omkring ejendommen. Kortet viser med farvemarkering om ejendommen er beliggende indenfor et vejforsyningsprojekt, som vejmyndigheden enten undersøger, planlægger eller er ved at anlægge. Eksisterer der ingen vejforsyningsprojekter nær ejendommen vil der ikke udarbejdes et bilag.

Vejdirektoratets projekter

Der leveres kort for området omkring ejendommen. Kortet viser med farvemarkering om ejendommen er beliggende indenfor et af Vejdirektoratets projekter, som vejmyndigheden enten undersøger, planlægger eller er ved at anlægge. På kortet vil det fremgå hvilken anlægsfase som projektet befinder sig i. På kortet fremvises Vejdirektoratets projekter som en 150 meter buffer omkring projektets midterlinje. Det er vigtigt at gøre opmærksom på, at bufferen IKKE angiver projektets geometri eller udbredelse - det er alene en buffer, der kan bruges til at fremsøge info om, om en ejendom ligger i nærheden af et projekt.

Kontaktoplysninger

Administrativ myndighed..... Vejdirektoratet
Adresse..... Carsten Niebuhrs Gade 43, 5. sal, 1577 København V
Telefonnummer..... 72443333
Web..... <https://www.vejdirektoratet.dk/>

Hovedstadsområdets transportkorridorer

Er ejendommen helt eller delvist beliggende indenfor hovedstadsområdets transportkorridorer?..... Nej

Transportkorridorerne i hovedstadsområdet er arealer, der er reserveret til fremtidige motorveje og baner m.m. De er en del af den overordnede fysiske planlægning og har hjemmel i planloven. Det betyder, at de respektive grundejere ikke får erstatning for de begrænsninger, de får pålagt i denne sammenhæng. Hovedstadsområdet omfatter i denne forbindelse kommunerne i Region Hovedstaden, bortset fra Bornholms Regionskommune, samt Greve, Køge, Lejre, Roskilde, Solrød og Stevns kommuner.

Hovedstadsområdets transportkorridorer

Transportkorridorerne i hovedstadsområdet er arealreservationer, der skal sikre, at fremtidige motorveje og baner m.m. kan placeres i mindst mulig konflikt med bymæssig bebyggelse. Transportkorridorerne betjener hele fingerbystrukturen trafikalt og energimæssigt, da de ligger strategisk nord-syd og øst-vest midt gennem hovedstadsområdet.

Hovedstadsområdet omfatter i denne forbindelse kommunerne i Region Hovedstaden, bortset fra Bornholms Regionskommune, samt Greve, Køge, Lejre, Roskilde, Solrød og Stevns kommuner.

Arealreservationerne er først og fremmest tænkt som reservationer til fremtidige strækingsanlæg, som ikke er kendt eller besluttet detaljeret endnu.

Arealreservationerne rummer imidlertid også eksisterende motorvejsstrækninger, hvor de fungerer som en støjdæmpende afstandszone til støjfølsom bebyggelse, samt naturgas- og højspændingsledninger med sikkerhedszone omkring.

Transportkorridorerne er en del af den overordnede fysiske planlægning og har hjemmel i planloven.

Det betyder, at de respektive grundejere ikke får erstatning for de begrænsninger, de får pålagt i denne sammenhæng.

Kommunerne er forpligtet til at lade transportkorridorerne indgå som en landsplanmæssig interesse i kommune- og lokalplanlægning samt landzoneadministration.

Oplysninger er indhentet d. 20. maj 2026

Er matrikelnummeret helt eller delvist beliggende indenfor hovedstadsområdets transportkorridorer?..... Nej

Berører følgende BFE-numre/matrikelnumre
Matr. nr. 1o Skamby By, Skamby

Kontaktoplysninger

Administrativ myndighed..... Erhvervsstyrelsen
Adresse..... Langelinie Alle 17, 2100 København Ø
Telefonnummer..... 35291000
Email..... planloven@erst.dk
Web..... <https://planinfo.dk/landsplanlaegning/fingerplanen>

Landsplandirektiv "Baltic Pipe"

Er ejendommen helt eller delvist beliggende indenfor arealreservationen for Baltic Pipe?... Nej

Baltic Pipe er en ny gastransmissionsledning, der vil sikre forsyningssikkerheden for naturgas i Danmark. Desuden vil gastransmissionsledningen få forbindelse til gasfelter i Nordsøen og gastransmissionsnettet i Polen.

Landsplandirektiv "Baltic Pipe"

Baltic Pipe er en ny gastransmissionsledning, der vil sikre forsyningssikkerheden for naturgas i Danmark. Desuden vil gastransmissionsledningen få forbindelse til gasfelter i Nordsøen og gastransmissionsnettet i Polen. Landsplandirektiv vil sikre plangrundlaget for landanlæggene for en ny gastransmissionsledning fra Jyllands vestkyst via Fyn til Faxe Bugt på Sjælland. Landsplandirektivet overtager den kommunale planlægning for øvrige anlæg, som er nødvendige for udnyttelsen af gasledningen. Det drejer sig om en kompressorstation ved Everdrup i Næstved Kommune og udvidelsen af den eksisterende modtagestation ved Nybro i Vardø Kommune.

Oplysninger er indhentet d. 20. maj 2026

Er matrikelnummeret helt eller delvist beliggende indenfor arealreservationen til Baltic Pipe?..... Nej

Berører følgende BFE-numre/matrikelnumre
Matr. nr. 1o Skamby By, Skamby

Kontaktoplysninger

Administrativ myndighed..... Plan- og Landdistriktsstyrelsen
Adresse..... Carsten Niebuhrs Gade 43, 1577 København V
Telefonnummer..... 33307010
Email..... plst@plst.dk
Web..... <https://plst.dk>

Landsplandirektiv "Udviklingsområder"

Er ejendommen helt eller delvist beliggende indenfor et udviklingsområde?..... Nej

Inden for et udviklingsområde i kystnærhedszonen har en kommune mulighed for at inddrage nye arealer i byzone og planlægge for anlæg i landzone, uden en særlig planlægningsmæssig eller funktionel begrundelse for kystnær lokalisering efter reglen i planlovens § 5 a, stk. 1. nr. 1. I et udviklingsområde er landzonereglerne mere lempelige end i den øvrige kystnærhedszone.

Landsplandirektiv "Udviklingsområder 2019"

Den moderniserede planlov giver kommunalbestyrelsen mulighed for at udpege udviklingsområder inden for kystnærhedszonen uden særlige landskabs-, natur- eller miljøinteresser. I udviklingsområderne får kommunerne større adgang til at planlægge for udvikling af byer og landsbyer samt give tilladelse til anlæg svarende til de generelle regler i landzone. Udpegningen af udviklingsområder i kystnærhedszonen er en ny mulighed for kommunalbestyrelserne til at fremme vækst og udvikling i de kystnære områder samtidig med at rammen for at sikre udvikling af sammenhængende naturområder styrkes.

Udviklingsområder er områder inden for kystnærhedszonen uden særlige landskabs-, natur- eller miljøinteresser. Udviklingsområder vil som udgangspunkt ikke ligge helt ude ved kysten, men lidt inde i landet. Dog kan udviklingsområder åbne mulighed for udvikling af områder tæt ved kysten, hvor der ikke er særlige landskabs-, natur- og miljøinteresser, fx omkring byer og på små og mellemstore øer.

Oplysninger er indhentet d. 20. maj 2026

Er matrikelnummeret helt eller delvist beliggende indenfor et udviklingsområde?..... Nej

Berører følgende BFE-numre/matrikelnumre
Matr. nr. 10 Skamby By, Skamby

Kontaktoplysninger

Administrativ myndighed..... Kommunen

Landsplandirektiv "Udviklingsområder 2021"

Inden for et udviklingsområde i kystnærhedszonen har en kommune mulighed for at inddrage nye arealer i byzone og planlægge for anlæg i landzone, uden en særlig planlægningsmæssig eller funktionel begrundelse for kystnær lokalisering efter reglen i planlovens § 5 a, stk. 1. nr. 1. I et udviklingsområde er landzonereglerne mere lempelige end i den øvrige kystnærhedszone.

Oplysninger er indhentet d. 20. maj 2026

Er matrikelnummeret helt eller delvist beliggende indenfor et udviklingsområde?..... Nej

Berører følgende BFE-numre/matrikelnumre
Matr. nr. 10 Skamby By, Skamby

Kontaktoplysninger

Administrativ myndighed..... Kommunen

Råstofplaner

Er ejendommen beliggende i et råstofområde?..... Nej

En råstofplan skal omfatte en periode på mindst 12 år og Regionsrådet vurderer hvert 4. år om der er behov for justeringer eller revision af råstofplanen. Råstofplanen fastlægger, hvor der i regionen kan gives tilladelse til at indvinde naturgivne råstoffer – dvs. sand, grus, sten, kvartssand, ler, moler, plastisk ler, tørv og kalk.

Bemærk: Graveområder, interesseområder og arealer med anmeldte rettigheder skal som udgangspunkt friholdes for aktiviteter, som varigt kan forhindre eller besværliggøre senere råstofindvinding.

Råstofplaner

Råstofplanen identificerer og fastlægger graveområder, interesseområder og arealer med anmeldte rettigheder. Graveområder er arealer der er reserveret til råstofindvinding hvorimod interesseområder er arealer hvor der er potentiale for fremtidig råstofudvinding. Graveområder, interesseområder og arealer med anmeldte rettigheder skal som udgangspunkt friholdes for aktiviteter, som varigt kan forhindre eller besværliggøre senere råstofindvinding.

Kontaktoplysninger

Administrativ myndighed..... Regionen



EJENDOMS DATA RAPPORT

Bredgade 86, 5485
Skamby

Rapport købt 20/05 2026
Rapport færdig 20/05 2026

Spildevand og drikkevand

Aktuelle afløbsforhold

Er der aktuelle afløbsforhold registreret for ejendommen?.....Ja

Her oplyses hvordan spildevand og regnvand bortledes fra ejendommen.

Aktuelle afløbsforhold

For alle bebyggede ejendomme skal det oplyses, hvordan spildevand og regnvand bortledes. Der skelnes overordnet mellem om ejendommen er beliggende i eller udenfor et kloakeret område. Bebyggede ejendomme, der er beliggende i et kloakeret område kan inddeles efter om ejendommen ligger i et område, hvor regnvand (overfladevandet fra tage og befæstede arealer) og spildevand (køkken, toilet og bad mv.) ledes til to separate rørsystemer eller om alt bortledes i ét og samme rørsystem. Bebyggede ejendomme, der er beliggende udenfor et kloakeret område eller er udtrådt af kloakfællesskab, kan inddeles efter den måde spildevandet behandles. Du kan læse mere om registrering af afløbsforhold i BBR på <https://ki.bbr.dk/bbr-vejledning>.

Oplysninger er indhentet d. 20. maj 2026

Matr. nr.: 1o, Skamby By, Skamby

Afløbsforhold..... Afløb til offentligt kloaksystem

Berører følgende BFE-numre/matrikelnumre
BFE-nummer 2674050

Kontaktoplysninger

Administrativ myndighed..... Kommunen

Tilladelser vedr. spildevandsforhold på ejendommen

Er der registreret tilladelser vedr. spildevandsforhold på ejendommen?..... Nej

-

Tilladelser vedr. spildevandsforhold på ejendommen

Hvis kommunen har givet tilladelser vedr. spildevandsforhold for ejendommen, vil de fremgå her.

Kontaktoplysninger

Administrativ myndighed..... Kommunen

Påbud vedr. spildevandsforhold på ejendommen

Er der registreret påbud vedr. spildevandsforhold på ejendommen?..... Nej

-

Påbud vedr. spildevandsforhold på ejendommen

Hvis kommunen har givet påbud vedr. spildevandsforhold for ejendommen, vil de fremgå her.

Kontaktoplysninger

Administrativ myndighed..... Kommunen

Medlemskab af spildevandsforsyning

Er der registreret medlemskab af spildevandsforsyningsselskab på ejendommen?..... Nej

-

Medlemskab af spildevandsforsyning

Hvis kommunen har registreret medlemskab af spildevandsforsyning på ejendommen, vil det fremgå her

Kontaktoplysninger

Administrativ myndighed..... Kommunen

Aktuel vandforsyning

Er der aktuel vandforsyning registreret for ejendommen?..... Ja

Her oplyses hvilken form for vandforsyning ejendommen er tilkøbt, fx alment eller privat alment vandforsyningsanlæg.

Aktuel vandforsyning

Oplysningen viser hvilken form for vandforsyning en ejendom er tilkøbt, fx alment eller privat alment vandforsyningsanlæg, brønd, vandindvindingsanlæg (egen boring), ikke alment vandforsyningsanlæg eller blandet vandforsyning.

Oplysninger er indhentet d. 20. maj 2026

Matr. nr.: 1 o, Skamby By, Skamby

Vandforsyning..... Alment vandforsyningsanlæg

Berører følgende BFE-numre/matrikelnumre
BFE-nummer 2674050

Kontaktoplysninger

Administrativ myndighed..... Kommunen

Påbud/dispensationer/anbefalinger vedr. vandindvindingsanlæg/-boringer på ejendommen

Findes der på ejendommen vandindvindingsanlæg/-boringer, hvortil der er udstedt påbud eller givet koge anbefaling?..... Nej

Kommunalbestyrelsen indberetter oplysninger af betydning for ejendomshandler med henblik på offentliggørelse og videregivelse af visse oplysninger på vandforsyningslovens område til den fælles offentlige database for geologi, grund- og drikkevand, Jupiter.

Påbud/dispensationer/anbefalinger vedr. vandindvindingsanlæg/-boringer

Kommunalbestyrelsen indberetter oplysninger af betydning for ejendomshandler med henblik på offentliggørelse og videregivelse af visse oplysninger på vandforsyningslovens område til den fælles offentlige database for geologi, grund- og drikkevand, Jupiter:
Påbud meddelt efter lovens § 62, stk. 1 om at det ikke-almene vandforsyningsanlæg skal ophøre midlertidigt eller for bestandigt eller om andre foranstaltninger, herunder at forbrugere skal træffe sikkerhedsforanstaltninger. Kommunen har desuden mulighed for at indberette kogeanbefalinger.
Påbud meddelt efter lovens § 62, stk. 1 om dispensation til at fravige de i bilag 1 fastsatte kvalitetskrav for vandkvaliteten for ikke-almene anlæg.
Påbud efter lovens § 36 om at sløjfe en vandforsyningsbrønd eller en ikke-almene vandforsyningsboring.

Oplysninger er indhentet d. 20. maj 2026

Findes der vandindvindingsanlæg/-boringer på matrikelnummeret, hvortil der er udstedt påbud/dispensationer eller givet kogeanbefaling?..... Nej

Berører følgende BFE-numre/matrikelnumre
Matr. nr. 1o Skamby By, Skamby

Kontaktoplysninger

Administrativ myndighed..... Kommunen

Grundvand - Drikkevandsinteresser

Er ejendommen beliggende i et område med drikkevandsinteresser?..... Ja

Oplysningen viser, om ejendommen er beliggende indenfor et drikkevandsområde. Afhængig af drikkevandsområdets kategorisering kan der være begrænsninger for anvendelse af arealerne på ejendommen.

Grundvand - Drikkevandsinteresser

Oplysningen viser drikkevandsområder i kategorierne "Områder med Særlige Drikkevandsinteresser (OSD) og "Områder med Drikkevandsinteresser (OD). OSD-områderne er oprindeligt udpeget ud fra følgende 4 kriterier: 1. Det fremtidige drikkevandsbehov skal kunne dækkes af områderne. 2. Kvaliteten af grundvandet skal være den bedst mulige. 3. Den naturlige beskyttelse skal være den bedst mulige. 4. Den eksisterende indvindingsstruktur skal kunne bevares, samt byområder med et stort antal forureningskilder skal kunne udelades. Områder med drikkevandsinteresser (OD) er områder, hvor der findes grundvand af god kvalitet, der kan udnyttes til drikkevandsformål men som overvejende har lokal betydning for mindre vandværker og erhverv. Der har tidligere været en afgrænsning af Områder med Begrænsede Drikkevandsinteresser (OBD), men disse udpeges ikke længere.

Oplysninger er indhentet d. 20. maj 2026

Er matrikelnummeret beliggende i et område med drikkevandsinteresser?..... Ja

Type af område..... Områder med særlige drikkevandsinteresser (1 stk.)

Berører følgende BFE-numre/matrikelnumre
Matr. nr. 1o Skamby By, Skamby

Kontaktoplysninger

Administrativ myndighed..... kommunen

Grundvand - Følsomme indvindingsområder

Er ejendommen beliggende i et følsomt indvindingsområde?..... Ja

Oplysningen er etableret for at beskytte drikkevandet nitrat- og sprøjtemiddelfølsomme indvindingsområder. Hvis ejendommen er beliggende indenfor et følsomt indvindingsområde, kan der være begrænsninger for anvendelse af arealerne på ejendommen.

Grundvand - Følsomme indvindingsområder

Følsomme indvindingsområder udpeges inden for Områder med Særlige Drikkevandsinteresser (OSD) og i indvindingsoplandet til almene vandforsyninger uden for OSD. Der udpeges to typer af følsomme indvindingsområder; Nitratfølsomme indvindingsområder (NFI) og Sprøjtemiddelfølsomme indvindingsområder (SFI).

Oplysninger er indhentet d. 20. maj 2026

Er matriklen beliggende i et følsomt indvindingsområde?..... Ja

Type af område..... Nitratfølsomme indvindingsområder (1 stk.)

Berører følgende BFE-numre/matrikelnumre

Matr. nr. 10 Skamby By, Skamby

Kontaktoplysninger

Administrativ myndighed..... Kommunen



EJENDOMS DATA RAPPORT

Bredgade 86, 5485
Skamby

Rapport købt 20/05 2026
Rapport færdig 20/05 2026

Jordforurening

Jordforureningsattest

Findes der jordforureningsattest for ejendommen?..... Ja, se bilag

Danmarks Miljøportals jordforureningsattest viser oplysninger om jordforurening for matriklen. Attesterne dannes ud fra regionernes og kommunernes oplysninger om jordforurening.

Jordforureningsattest

Danmarks Miljøportals jordforureningsattest viser oplysninger om jordforurening for matriklen. Attesterne dannes ud fra regionernes og kommunernes data om forureningskortlagte ejendomme og arealer omfattet af områdeklassificering.

Oplysninger er indhentet d. 20. maj 2026

Jordforureningsattest..... Se bilag Jordforureningsattest_2674050

Berører følgende BFE-numre/matrikelnumre
BFE-nummer 2674050

Kontaktoplysninger

Administrativ myndighed..... Kommunen og regionen

Kortlagt jordforurening

Er der kortlagt jordforurening for ejendommen?..... Nej

Kortlagt jordforurening kan være betegnet som kortlagt på hhv. vidensniveau 1 (V1) og/eller vidensniveau 2 (V2) i henhold til lov om forurenede jord. Oplysningen fremgår også af jordforureningsattesten.

Kortlagt jordforurening - V1

Et areal betegnes som kortlagt på vidensniveau 1, hvis der er tilvejebragt en faktisk viden om aktiviteter på arealet eller aktiviteter på andre arealer, der kan have været kilde til jordforurening på arealet.

Oplysninger er indhentet d. 20. maj 2026

Er der kortlagt jordforurening af typen V1 for matrikelnummeret?..... Nej

Berører følgende BFE-numre/matrikelnumre
Matr. nr. 10 Skamby By, Skamby

Kontaktoplysninger

Administrativ myndighed..... Regionen (For Bornholm: Bornholms Regionskommune)

Kortlagt jordforurening - V2

Et areal betegnes som kortlagt på vidensniveau 2, hvis der er tilvejebragt et dokumentationsgrundlag, der gør, at det med høj grad af sikkerhed kan lægges til grund, at der på arealet er en jordforurening af en sådan art og koncentration, at forureningen kan have skadelig virkning på mennesker og miljø.

Oplysninger er indhentet d. 20. maj 2026

Er der kortlagt jordforurening af typen V2 for matrikelnummeret?..... Nej

Berører følgende BFE-numre/matrikelnumre
Matr. nr. 1o Skamby By, Skamby

Kontaktoplysninger

Administrativ myndighed..... Regionen (For Bornholm: Bornholms Regionskommune)

Områdeklassificering

Er ejendommen beliggende i et område klassificeret som er lettere forurenet?..... Ja

Områdeklassificeringen inddeles i tre klasser; "Analysefrit område (Kategori 1)", "Analysefrit område (Kategori 2)" og "Område med krav om analyser". Byzoneområder klassificeres som udgangspunkt som lettere forurenet. Områdeklassificeringen er dog ikke nødvendigvis altid sammenfaldende med byzonen. Hvis ejendommen er omfattet af områdeklassificering, kan der være anmeldeligt ved større jordflytning.

Områdeklassificering

Her oplyses det, om ejendommen ligger i et område, hvor jorden antages at være lettere forurenet. Hvis ejendommen er omfattet af lettere forurening, kan der være anmeldeligt ved større jordflytning.

Oplysninger er indhentet d. 20. maj 2026

Områdeklassificering: Område med krav om analyser

Er matriklen beliggende i et større område klassificeret som lettere forurenet?..... Ja

Type..... Områdeklassificering (1 stk.)

Klasse..... Område med krav om analyser

Berører følgende BFE-numre/matrikelnumre
Matr. nr. 1o Skamby By, Skamby

Kontaktoplysninger

Administrativ myndighed..... Kommunen

Påbud iht. jordforureningsloven

Er der på ejendommen registreret påbud iht. jordforureningsloven i arealinformationssystemet (DAI)?..... Nej

Her kan du se, om kommunen har udstedt påbud på ejendommen efter reglerne i lov om forurenet jord. Der oplyses om påbud efter §§ 9(2), 10, 44(2), 48, 72a, jf. § 7, nr. 1 i bekendtgørelse om indberetning af jordforureningsdata.

Påbud iht. jordforureningsloven

Her kan du se, om kommunen har udstedt påbud på ejendommen efter reglerne i lov om forurenet jord. Der oplyses om påbud efter §§ 9(2), 10, 44(2), 48, 72a, jf. § 7, stk. 1 i bekendtgørelse om indberetning af jordforureningsdata.

Oplysninger er indhentet d. 20. maj 2026

Er der på matrikelnummeret registreret påbud iht. jordforureningsloven i arealinformationssystemet (DAI)?.... Nej

Berører følgende BFE-numre/matrikelnumre

Kontaktlysninger

Administrativ myndighed..... Kommunen



EJENDOMS DATA RAPPORT

Bredgade 86, 5485
Skamby

Rapport købt 20/05 2026
Rapport færdig 20/05 2026

Natur, skov og landbrug

Fredskov

Er ejendommen pålagt fredskovspligt?..... Nej

Når en skov er fredskovspligtig, betyder det, at den, der ejer skovarealet, til enhver tid har pligt til at anvende det til skovbrugsformål. Med fredskovspligten følger desuden en række regler, der tilsammen sikrer den langsigtede skovdyrkning.

Fredskov

Når en skov er fredskovspligtig, betyder det, at den, der ejer skovarealet, til enhver tid har pligt til at drive arealet efter skovlovens regler om bæredygtig drift. Med fredskovspligten følger desuden en række regler, der tilsammen sikrer den langsigtede skovdyrkning.

Oplysninger er indhentet d. 20. maj 2026

Er matrikelnummeret pålagt fredskovspligt?..... Nej

Matrikelnummer..... 10

Ejerlav..... Skamby By, Skamby

Berører følgende BFE-numre/matrikelnumre
BFE-nummer 2674050

Kontaktoplysninger

Administrativ myndighed..... Miljøstyrelsen

Adresse..... Tolderlundsvej 5, 5000 Odense C

Telefonnummer..... 72544000

Email..... mst@mst.dk

Web..... <https://mst.dk/>

Majoratsskov

Er der noteret majoratsskov på ejendommen?..... Nej

Majoratsskov er i følge skovloven arealer, der skal holdes under én ejer. Skovmyndigheden (miljøstyrelsens lokale enhed) kan give tilladelse til at ophæve majoratsskov noteringen på hele eller dele af skoven.

Majoratsskov

Majoratsskov er i følge skovloven arealer, der skal holdes under én ejer. Miljø- og fødevarerministeren kan give tilladelse til at ophæve noteringen som majoratsskov på hele eller dele af skoven.

Oplysninger er indhentet d. 20. maj 2026

10, Skamby By, Skamby

Er der noteret majoratsskov for matrikelnummeret?..... Nej

Matrikelnummer..... 10

Berører følgende BFE-numre/matrikelnumre
BFE-nummer 2674050

Kontaktoplysninger

Administrativ myndighed..... Miljøstyrelsen
Adresse..... Tolderlundsvej 5, 5000 Odense C
Telefonnummer..... 72544000
Email..... mst@mst.dk
Web..... <https://mst.dk/>

Beskyttet natur

Er der beskyttede naturtyper eller beskyttede vandløb på ejendommen?..... Nej

Beskyttet natur kan være beskyttede naturtyper eller vandløb jf. naturbeskyttelsesloven § 3. Hvis ejendommen er beliggende indenfor et område med beskyttet natur, kan der være begrænsninger for anvendelse af arealerne på ejendommen.

Bemærk, at oplysningen er opdelt i hhv. "Beskyttede naturtyper" og "Beskyttede vandløb".

Beskyttede naturtyper

Vejledende registrering af naturtyper, som er beskyttet efter naturbeskyttelseslovens § 3.

Disse er:

Søer og vandhuller med et areal på mindst 100 m²

Moser, enge, strandenge, strandsumpe, heder og overdrev med et areal på mindst 2500 m²

"Mosaikker" af ovennævnte naturtyper med et areal på mindst 2500 m²

Visse udpegede vandløb & alle moser i f. m. beskyttede vandhuller, søer eller vandløb.

Beskyttelsen gælder uanset om der er en eller flere ejere. Tilstandsændring af beskyttet natur kræver tilladelse (dispensation).

Et beskyttet areal kan i årenes løb ændre sig så meget, at det ikke længere er beskyttet. Omvendt kan et areal som i dag ikke er beskyttet, ændre sig, så det bliver det.

Det er de faktiske forhold på arealet (størrelse, botanik, omlægningshyppighed m. m.) der afgør, om det er beskyttet eller ej. Registreringen er derfor vejledende.

Hvorvidt et areal er beskyttet eller ej, vil i tvivlstilfælde blive afgjort ved en besigtigelse og vurdering af arealet.

Oplysninger er indhentet d. 20. maj 2026

Er der beskyttede naturtyper på matriklen?..... Nej

Berører følgende BFE-numre/matrikelnumre

Matr. nr. 1o Skamby By, Skamby

Kontaktoplysninger

Administrativ myndighed..... Kommunen

Beskyttede vandløb

Oplysningen indeholder registreringer af de vandløb, som er beskyttet efter naturbeskyttelseslovens § 3.

Et vandløb er kun beskyttet, hvis det er udpeget som beskyttet.

Tilstandsændring af beskyttet natur kræver kommunens dispensation.

Oplysninger er indhentet d. 20. maj 2026

Er der beskyttede vandløb på matriklen?..... Nej

Berører følgende BFE-numre/matrikelnumre

Matr. nr. 1o Skamby By, Skamby

Kontaktoplysninger

Administrativ myndighed..... Kommunen

Internationale naturbeskyttelsesområder

Er der arealer, der er udpeget som internationalt naturbeskyttelsesområde på ejendommen?..... Nej

Internationale beskyttelsesområder er opdelt i hhv. Ramsarområder, Fuglebeskyttelsesområder og Habitatområder. Hvis ejendommen er beliggende indenfor et område med internationale beskyttelsesområder, kan der være begrænsninger for anvendelse af arealerne på ejendommen.

Internationale naturbeskyttelsesområder består af hhv. Fuglebeskyttelsesområder, Habitatområder samt Ramsarområder.

Fuglebeskyttelsesområder

Levestederne for mange fuglearter forringes eller er direkte truede. Fuglebeskyttelsesområder er med til at opretholde og sikre levestederne. I Danmark er områderne især vigtige for mange vandfugle. Hvis ejendommen er beliggende indenfor et fuglebeskyttelsesområde, kan der være begrænsninger for anvendelse af arealerne på ejendommen.

Oplysninger er indhentet d. 20. maj 2026

Er der fuglebeskyttelsesområde på matriklen?..... Nej

Berører følgende BFE-numre/matrikelnumre
Matr. nr. 1o Skamby By, Skamby

Kontaktoplysninger

Administrativ myndighed..... Miljøministeriet
Adresse..... Frederiksholms Kanal 26, 1220 København K
Telefonnummer..... 38142142
Email..... mim@mim.dk
Web..... <https://mim.dk/>

Habitatområder

Danmark har 261 habitatområder. Hvert område er udpeget dels for at beskytte dels for at genoprette en gunstig bevaringsstatus for bestemte naturtyper og arter af dyr og planter.

Oplysninger er indhentet d. 20. maj 2026

Er der habitatområde på matriklen?..... Nej

Berører følgende BFE-numre/matrikelnumre
Matr. nr. 1o Skamby By, Skamby

Kontaktoplysninger

Administrativ myndighed..... Miljøministeriet
Adresse..... Frederiksholms Kanal 26, 1220 København K
Telefonnummer..... 38142142
Email..... mim@mim.dk
Web..... <https://mim.dk/>

Ramsarområder

Danmark har 27 ramsarområder, der er vådområder med særlig betydning for fugle. Hvis ejendommen er beliggende indenfor et ramsarområde, kan der være begrænsninger for anvendelse af arealerne på ejendommen.

Oplysninger er indhentet d. 20. maj 2026

Er matriklen beliggende i et ramsarområde?..... Nej

Berører følgende BFE-numre/matrikelnumre
Matr. nr. 1o Skamby By, Skamby

Kontaktoplysninger

Administrativ myndighed..... Miljøministeriet
Adresse..... Frederiksholms Kanal 26, 1220 København K
Telefonnummer..... 38142142
Email..... mim@min.dk
Web..... <https://mim.dk/>

Landbrugspligt

Er ejendommen pålagt landbrugspligt?..... Nej

Der er som udgangspunkt landbrugspligt på alle ejendomme, der er over 2 ha (20.000 m²). Når en ejendom er noteret med landbrugspligt, er den omfattet af landbrugslovens regler. Det betyder, at der gælder særlige regler for disse ejendomme f.eks. ved køb og salg. Der er ikke noget krav om, at en ejendom med landbrugspligt skal anvendes til landbrug eller lignende.

Landbrugspligt

Der er som udgangspunkt landbrugspligt på alle ejendomme, der er over 2 ha (20.000 m²). Når en ejendom er noteret med landbrugspligt, er den omfattet af landbrugslovens regler. Det betyder, at der gælder særlige regler for disse ejendomme f.eks. ved køb og salg.

Oplysninger er indhentet d. 20. maj 2026

Er det noteret, at bestemt fast ejendom er pålagt landbrugspligt?..... Nej

Berører følgende BFE-numre/matrikelnumre
BFE-nummer 2674050

Kontaktoplysninger

Administrativ myndighed..... Landbrugsstyrelsen
Adresse..... Nyropsgade 30, 1780 København V
Telefonnummer..... 33958000
Email..... landbrugsloven@lbst.dk
Web..... <https://lbst.dk/>



EJENDOMS DATA RAPPORT

Bredgade 86, 5485
Skamby

Rapport købt 20/05 2026
Rapport færdig 20/05 2026

Fredede fortidsminder, bygge- og beskyttelseslinjer

Fredede fortidsminder og fortidsmindebeskyttelseslinjer

Er der registreret fredede fortidsminder/fortidsmindebeskyttelseslinjer på ejendommen?.. Nej

Vedr. fredningsstatus: A = Fredet før 1937. B = Fredet 1937 eller senere. C = Ikke fredningsværdig 1937-56. D = Ikke fredet eller aflyst før 2009. U = -

Fredede fortidsminder

Der findes mere end 33.000 fredede fortidsminder i Danmark. Langt størstedelen af dem er gravhøje, men der eksisterer også fortidsminder, som ikke umiddelbart er synlige for det blotte øje: Køkkenmøddinger, vigtige oldtidsbopladser, jorddækkede ruiner af bygninger og veje m.m.

Ifølge museumsloven må man ikke foretage ændringer af fredede fortidsminder. En ændring kan beskrives som alle fysiske indgreb i selve fortidsmindet. Det vil sige, at ingen tiltag, der indebærer en påvirkning af fortidsmindets indhold og overflade, er tilladt.

Mange fredede fortidsminder er tinglyst på en given ejendom og vil derfor fremgå af ejendommens papirer. Et fortidsminde skal dog ikke være tinglyst for at være fredet. En del fortidsminder er alene pga. deres synlighed i landskabet fredet, uanset om de er registreret af Slots- og Kulturstyrelsen. Andre typer af fortidsminder vil først være fredet, når ejer har fået meddelelse herom fra Slots- og Kulturstyrelsen.

Lovgivningen er i udgangspunktet restriktiv, og for at opnå dispensation skal ændringen kunne betragtes som et særligt tilfælde. I disse tilfælde er det Fortidsmindeenheden i Center for Kulturarv, Slots- og Kulturstyrelsen, der har bemyndigelse til at dispensere fra beskyttelsen og give tilladelse til ændringer.

Oplysninger er indhentet d. 20. maj 2026

Er der registreret fredede fortidsminder på matrikelnummeret?..... Nej

Berører følgende BFE-numre/matrikelnumre
Matr. nr. 1o Skamby By, Skamby

Kontaktoplysninger

Administrativ myndighed..... Slots- og Kulturstyrelsen
Adresse..... Hammerichsgade 14, 1611 København V
Telefonnummer..... 33954200
Email..... post@slks.dk
Web..... <https://slks.dk/>

Fortidsmindebeskyttelseslinjer

Der findes mere end 33.000 fredede fortidsminder i Danmark. Fortidsminder kan være mere end tusinde år gamle og udgøres typisk af gravhøje, men også vigtige oldtidsbopladser, mindesmærker samt sten- og jorddiger kan være fredet. Ifølge Naturbeskyttelsesloven er der fastlagt en beskyttelseslinje på 100 meter omkring flere synlige fredede fortidsminder. Denne beskyttelseslinje indebærer, at der ikke må foretages ændringer fra fortidsmindets ydergrænse og 100 m ud uden tilladelse. Det er derfor ikke er tilladt at lave ændringer i terrænet eller at placere bebyggelse såsom bygninger, campingvogne, skure, eller lignende indenfor beskyttelseszonen. Forbuddet omfatter også midlertidige ændringerne. Undtaget er dog landbrugsmæssig drift, bortset fra tilplantning af eksempelvis juletræer, frugttræer og lign. Linjens placering fremgår af et vejledende kort, der er offentligt tilgængelige på Miljøportalen www.miljoeportalen.dk

Fortidsmindebeskyttelseslinjen forvaltes af landets 98 kommuner og de kan i særlige tilfælde give dispensation til ændringer indenfor beskyttelseslinjen. Slots- og Kulturstyrelsen, de kulturhistoriske museer, interesseorganisationer m.fl. er klageberettiget og kan indbringe afgørelsen for Miljø- og Fødevareklagenævnet.

Oplysninger er indhentet d. 20. maj 2026

Er der registreret fortidsmindebeskyttelseslinjer på matrikelnummeret?..... Nej

Berører følgende BFE-numre/matrikelnumre
Matr. nr. 1o Skamby By, Skamby

Kontaktoplysninger

Administrativ myndighed..... Kommunen

Beskyttede sten- og jorddiger

Er der beskyttede sten- eller jorddiger på ejendommen?..... Nej

Oplysningen omfatter sten- og jorddiger, som er beskyttet mod tilstandsændringer, jf. museumsloven.
Oplysningen er vejledende og må derfor ikke anvendes til at afgøre, om der er beskyttede diger i et område.

Bemærk: Oplysningen er vejledende og må derfor ikke anvendes til at afgøre, om der er beskyttede diger i et område.

Beskyttede sten- og jorddiger

Oplysningen omfatter sten- og jorddiger, som er beskyttet mod tilstandsændringer, jf. museumsloven.
Beskyttelsen gælder kun diger i landzonen og diger, der ligger i grænsen mellem landzone og by-/sommerhuszone. Oplysningen er vejledende og må derfor ikke anvendes til at afgøre, om der er beskyttede diger i et område.

Oplysninger er indhentet d. 20. maj 2026

Er der beskyttede sten- eller jorddiger på matriklen?..... Nej

Berører følgende BFE-numre/matrikelnumre
Matr. nr. 1o Skamby By, Skamby

Kontaktoplysninger

Administrativ myndighed..... Kommunen

Skovbyggelinjer

Er ejendommen beliggende indenfor en skovbyggelinje?..... Nej

Skovbyggelinjen er en zone på 300 m omkring skove. Skovbyggelinjen gælder for alle offentlige skove og for private skove med et sammenhængende areal på mindst 20 ha. Inden for byggelinjen er der forbud mod at bygge.

Bemærk: Byggelinjen kan enten være registreret som gældende eller ophævet.

Skovbyggelinje

Skovbyggelinjen er en bufferzone på 300 m omkring skove. Skovbyggelinjen gælder for alle offentlige skove og for private skove med et sammenhængende areal på mindst 20 ha. Inden for byggelinjen er der forbud mod at bygge.
Byggelinjen kan enten være registreret som gældende eller ophævet.

Oplysninger er indhentet d. 20. maj 2026

Er matriklen beliggende indenfor en skovbyggelinje?..... Nej

Berører følgende BFE-numre/matrikelnumre
Matr. nr. 1o Skamby By, Skamby

Kontaktoplysninger

Administrativ myndighed..... kommunen

Sø- og åbeskyttelseslinjer

Er ejendommen beliggende indenfor en sø- eller åbeskyttelseslinje?..... Nej

Sø- og åbeskyttelseslinjen har til formål at sikre søer og åer som værdifulde landskabselementer og som levesteder for dyre- og planteliv forløber der en sø- eller åbeskyttelseslinje på 150 m fra visse søer og vandløb. Inden for beskyttelseslinjen er der generelt forbud mod ændringer, dvs. at der ikke må placeres bebyggelse, foretages ændringer i terrænet, beplantningen o.l.

Bemærk, at oplysningen er opdelt i hhv. Søbeskyttelseslinjer og Åbeskyttelseslinjer.

Søbeskyttelseslinje

Søbeskyttelseslinjen har til formål at sikre søer som værdifulde landskabselementer og som levesteder og spredningskorridorer for plante- og dyreliv. Indenfor beskyttelseslinjen er der generelt forbud mod ændringer, d.v.s. der må ikke placeres bebyggelse, foretages ændringer i terrænet, beplantningen o.l.

Oplysninger er indhentet d. 20. maj 2026

Er matriklen beliggende indenfor en søbeskyttelseslinje?..... Nej

Berører følgende BFE-numre/matrikelnumre
Matr. nr. 1o Skamby By, Skamby

Kontaktoplysninger

Administrativ myndighed..... Kommunen

Åbeskyttelseslinje

Åbeskyttelseslinjen har til formål at sikre åer som værdifulde landskabselementer og som levesteder og spredningskorridorer for plante- og dyreliv. Der er indenfor beskyttelseslinjen tale om et generelt forbud mod ændringer.

Oplysninger er indhentet d. 20. maj 2026

Er matriklen beliggende indenfor en åbeskyttelseslinje?..... Nej

Berører følgende BFE-numre/matrikelnumre
Matr. nr. 1o Skamby By, Skamby

Kontaktoplysninger

Administrativ myndighed..... Kommunen

Kirkebyggelinjer

Er ejendommen beliggende indenfor en kirkebyggelinje?..... Nej

Kirkebyggelinjen er en 300 m beskyttelseszone målt fra kirkebygningen. Den skal sikre, at der ikke opføres bebyggelse over 8,5 m, som virker skæmmende på kirken.

Kirkebyggelinjer

Kirkebyggelinjen er en 300 m beskyttelseszone målt fra kirkebygningen. Linjen skal sikre, at der ikke opføres bebyggelse over 8,5 m, som virker skæmmende på kirken.

Oplysninger er indhentet d. 20. maj 2026

Er matriklen beliggende indenfor en kirkebyggelinje?..... Nej

Berører følgende BFE-numre/matrikelnumre
Matr. nr. 1o Skamby By, Skamby

Kontaktoplysninger

Administrativ myndighed..... Kommunen

Klitfredningslinje

Er ejendommen beliggende indenfor en klitfredningslinje?..... Nej

Klitfredningslinjen er en beskyttelseszone som ligger i åbne landskaber typisk 300 m fra kysten og i bebyggede områder typisk 100 m eller mindre fra kysten. Beskyttelseszone findes næsten udelukkende langs den jyske vestkyst ved Skagerrak og Vesterhavet. Det er ikke tilladt at ændre tilstanden af klitfredede arealer eller at udøve aktiviteter, der kan føre til øget risiko for sandflugt.

Klitfredningslinje

Klitfredede arealer er forbudszoner, hvor der som hovedregel ikke må foretages ændringer af den eksisterende tilstand, og hvor det ikke er tilladt at udøve aktiviteter, der kan føre til øget risiko for sandflugt. F.eks. må der som hovedregel ikke placeres bebyggelse, ske beplantning eller terrænændringer, herunder etableres hegn, eller placeres campingvogne og lignende, og arealerne må ikke afgræsses. Der må heller ikke foretages udstykning, matrikulering eller arealoverførsel, hvorved der fastlægges skel. Klitfredningslinjen er en beskyttelseszone som ligger i åbne landskaber typisk 300 m fra kysten og i bebyggede områder typisk 100 m eller mindre fra kysten. Beskyttelseszone findes næsten udelukkende langs den jyske vestkyst ved Skagerrak og Vesterhavet. Klitfredningslinjen kan nogle steder strække sig op til 500 meter ind i landet. Derudover findes større og mindre arealer, der er klitfredede, og som kan ligge langt fra kysten, f.eks. store sandmiler og indlandsklitler.

Oplysninger er indhentet d. 20. maj 2026

1o, Skamby By, Skamby

Er matriklen beliggende indenfor en klitfredningslinje?..... Nej

Ejerlav..... Skamby By, Skamby

Berører følgende BFE-numre/matrikelnumre
BFE-nummer 2674050

Kontaktoplysninger

Administrativ myndighed..... Kystdirektoratet

Adresse..... Højbovej 1, 7620 Lemvig

Telefonnummer..... 20927244

Email..... kdi@kyst.dk

Web..... <https://kyst.dk/strand-og-klit/klitfredning/>

Strandbeskyttelseslinje

Er ejendommen beliggende indenfor en strandbeskyttelseslinje?..... Nej

I åbne landskaber ligger strandbeskyttelseslinjen typisk 300 m fra kysten. I bebyggede områder typisk 100 m eller mindre fra kysten. Inden for en strandbeskyttelseslinje må der blandt andet ikke placeres bebyggelse som fx bygninger, skure, campingvogne og master eller foretages ændringer i terrænet, tilplantning eller hegning.

Strandbeskyttelseslinje

Strandbeskyttede arealer er forbudszoner, hvor der som hovedregel ikke må foretages ændringer af den eksisterende tilstand.

F.eks. må der som hovedregel ikke placeres bebyggelse, ske beplantning eller terrænændringer, etableres hegn eller placeres campingvogne og lignende, og der må ikke foretages udstykning, matrikulering eller arealoverførsel, hvorved der fastlægges skel.

I åbne landskaber ligger strandbeskyttelseslinjen typisk 300 meter fra kysten, og i bebyggede områder typisk 100 meter eller mindre fra kysten.

Oplysninger er indhentet d. 20. maj 2026

Er matrikelnummeret beliggende indenfor en strandbeskyttelseslinje?..... Nej

Matrikelnummer..... 10

Ejerlav..... Skamby By, Skamby

Berører følgende BFE-numre/matrikelnumre

BFE-nummer 2674050

Kontaktoplysninger

Administrativ myndighed.....Kystdirektoratet

Adresse..... Højbovej 1, 7620 Lemvig

Telefonnummer..... 20927244

Email..... kdi@kyst.dk

Web..... <https://kyst.dk/strand-og-klit/strandbeskyttelse/>



EJENDOMS DATA RAPPORT

Bredgade 86, 5485
Skamby

Rapport købt 20/05 2026

Rapport færdig 20/05 2026

Om ejendomsdatarapporten

Generelt om ejendomsdatarapporten

En ejendomsdatarapport bestilles efter fremsøgning af en given ejendom. Derefter henter systemet bag ejendomsdatarapporten oplysninger i offentlige registre om den pågældende ejendom. Enkelte oplysninger hentes hos kommunen. Med en oplysning menes et svar på et spørgsmål og evt. et bilag. De hentede oplysninger præsenteres i ejendomsdatarapporten og en række bilag. Der kan læses nærmere om oplysningerne i ejendomsdatarapporten i appendiks på boligejer.dk. Endelig præsenteres et overblik over svarene i ejendomsrapporten. Alle ejendomsdatarapportens elementer kan hentes som dokument i en fil (pdf) til elektronisk visning eller udskrift.

Du får besked pr e-mail, når rapporten er komplet. Det kan tage op til ti dage at få svar vedrørende enkelte oplysninger. I perioden fra rapporten er bestilt, til du modtager besked om, at rapporten er færdig, vil det fremgå af et hentet dokument, at ejendomsdatarapporten er "Underudarbejdelse". Når alle svar er modtaget, vil ejendomsdatarapporten få status som "Færdig" og du kan hente en ny komplet rapport.

Enkelte oplysninger i en ejendomsdatarapport må kun udleveres til ejendommens ejer eller en person, der har fået samtykke fra ejeren. Der kan derfor være oplysninger, som ikke fremgår af ejendomsdatarapporten.

[Link til Appendix](#)

Om resuméet

Dette dokument indeholder et resumé af svarene i ejendomsdatarapporten. De uddybende, detaljerede svar findes i rapporten. Nedenfor kan du se en liste over de bilag, der kan hentes. Bagerst i resuméet er der en kort beskrivelse af de enkelte oplysninger. Yderligere uddybende oplysninger og kontaktoplysninger til relevante myndigheder findes i Appendix.

- Tilstandsrapport_2674050_1724205
 - Tilstandsrapport_2674050_599820
 - Energimaerkning_2674050_311163132
 - Energimaerkning_2674050_311288377
 - BBR-meddelelse - 2674050 - Nordfyns Kommune
 - Elinstallationsrapport_2674050_2029777
 - Raastofplanskort
 - Vejforsyningskort
 - Jordforureningsattest_2674050
-

Ordforklaring - ejendomsoplysninger

Aktuel vandforsyning

Her oplyses hvilken form for vandforsyning ejendommen er tilkoblet, fx alment eller privat alment vandforsyningsanlæg.

Grundvand - Drikkevandsinteresser

Oplysningen viser, om ejendommen er beliggende indenfor et drikkevandsområde. Afhængig af drikkevandsområdets kategorisering kan der være begrænsninger for anvendelse af arealerne på ejendommen.

Tilladelser vedr. spildevandsforhold på ejendommen

-

Grundvand - Følsomme indvindingsområder

Oplysningen er etableret for at beskytte drikkevandet nitrat- og sprøjtemiddelfølsomme indvindingsområder. Hvis ejendommen er beliggende indenfor et følsomt indvindingsområde, kan der være begrænsninger for anvendelse af arealerne på ejendommen.

Aktuelle afløbsforhold

Her oplyses hvordan spildevand og regnvand bortledes fra ejendommen.

Påbud/dispensationer/anbefalinger vedr. vandindvindingsanlæg/-boringer på ejendommen

Kommunalbestyrelsen indberetter oplysninger af betydning for ejendomshandler med henblik på offentliggørelse og videregivelse af visse oplysninger på vandforsyningslovens område til den fælles offentlige database for geologi, grund- og drikkevand, Jupiter.

Påbud vedr. spildevandsforhold på ejendommen

-

Medlemskab af spildevandsforsyning

-

Tilstandsrapport

En tilstandsrapport er resultatet af en bygningsgennemgang foretaget af en beskikket bygnings sagkyndig. Tilstandsrapporten er en samlet skriftlig vurdering af en boligs synlige skader og tegn på skader.

Energimærkning

Et energimærke er en vurdering af en bygnings energimæssige tilstand. En bolig, der sælges, skal have et gyldigt energimærke udarbejdet af en energikonsulent.

Fredede bygninger

Der er ca. 7.100 fredede bygninger i Danmark. Det er bygninger, som har væsentlig kulturhistorisk og/eller arkitektonisk værdi. Alle fredede bygninger er fredet både udvendigt og indvendigt, og der skal søges om tilladelse hos Slots- og Kulturstyrelsen til alle bygningsarbejder, som går ud over almindelig vedligeholdelse.

Flexboligtilladelse

En flexboligtilladelse udstedes af kommunen. En flexboligtilladelse giver ejeren af en helårsbolig mulighed for at benytte sin helårsbolig som ferie- og fritidsbolig, med ret til senere at vende tilbage til at benytte boligen til helårsbeboelse uden krav om landzonetilladelse.

BBR-meddelelsen

BBR-meddelelsen viser de oplysninger, kommunen har registreret om en ejendom i Bygnings- og Boligregistret (BBR). Oplysningerne på BBR-meddelelsen er et udtryk for de faktiske forhold på ejendommen, også selvom de ikke nødvendigvis er lovlige. Ansvar for oplysningernes rigtighed på BBR-meddelelsen ligger hos ejeren af ejendommen.

Elinstallationsrapport

En elinstallationsrapport er resultatet af en autoriseret elinstallatørvirksomheds gennemgang af bygningens elinstallationer under huseftersynsordningen. Rapporten giver en professionel og objektiv gennemgang af elinstallationernes tilstand.

Olietanke

Kommunen registrerer oplysninger om olietanke i Bygnings- og boligregisteret (BBR). Oplysningerne stammer typisk fra den af ejer eller bruger indsendte tankattest. Det bemærkes at olietankens registrering i BBR ikke i sig selv er en garanti for at tanken er lovlig. Der vises ikke oplysninger om tanke, der er fjernet fra ejendommen.

Byggesag

En byggesag vedrører nybyggeri, til/ombygning, ændret anvendelse eller nedrivning (hel eller delvis). Kommunen registrerer oplysninger om byggesagen i Bygnings- og Boligregistret (BBR), fx om byggeriets omfang, anmeldelse/ansøgning, tilladelser, påbegyndelse og fuldførelse. Visse byggesagstyper registreres ikke i BBR.

Byggeskadeforsikring

Siden 1. april 2008 har professionelle bygherrer været forpligtet til at tegne en byggeskadeforsikring i forbindelse med nybyggeri af private helårsboliger. Forsikringspligten gælder fra 1. juli 2012 i nogle tilfælde også, når der etableres nye boligheder i eksisterende byggeri. Hvis ejendommen er omfattet af byggeskadeforsikring, vil der være en eftersynsrapport for hhv. 1-års og 5-års eftersyn.

Bevaringsværdi

I Slots- og Kulturstyrelsens register "Fredede og Bevaringsværdige Bygninger" (FBB) er der p.t. knap 360.000 bygninger, hvis bevaringsværdi er blevet vurderet på baggrund af arkitektur, kulturhistorie, miljømæssig påvirkning, originalitet og tilstand. Vurderingen gælder alene bygningernes ydre. En del af disse bygninger er udpeget som bevaringsværdige i kommuneplanen eller i en lokalplan efter planlovens og bygningsfredningslovens regler. Det betyder, at der vil være begrænsninger på mulighederne for at rive bygningen ned (kommuneplanen) og evt. også på mulighederne for at ændre bygningens ydre (lokalplan).

Huslejenævnsager

I alle kommuner findes et huslejenævn, som afgør de tvister, der opstår imellem lejere og udlejere i private lejeboliger. Nævnet skal indberette sager til Nævnsdatabasen. Indberetningen omfatter sager, som modtages i nævnet den 1. september 2012 og senere. Der kan være tale om verserende og/eller afgjorte sager om fx om huslejens størrelse.

Statslig indefrysning af stigning i grundskyld og ejendomsværdiskat

Hvis boligejerens ejendomsværdiskat eller grundskyld stiger, er det muligt at låne til stigningen med et indefrysningsslån og/eller et tillægsslån. Lånet skal som hovedregel først tilbagebetales når lånet forfalder til betaling eksempelvis når ejendommen sælges.

Ejendomsskat

Læs mere om de nye boligskatter på <https://www.vurderingsportalen.dk/ejebolig/boligskat/nye-regler-fra-2024/>.

Ejendoms- og grundværdi

Ved vurderingen af en ejendom fastsættes den forventelige kontantværdi i fri handel for en ejendom af den pågældende kategori, under hensyn til alder, størrelse, beliggenhed og øvrige karakteristika. Vurderingen kan afvige fra en faktisk konstateret handelspris for ejendommen. Vurderingen foretages på grundlag af de priser i fri handel, der er konstateret for sammenlignelige ejendomme (referenc ejendomme) og for den pågældende ejendom selv på vurderingstidspunktet. Vurderingen foretages også på baggrund af øvrige markedsindikatorer af væsentlig betydning for vurderingen. Ejendoms- og grundværdien danner grundlaget for de statslige og kommunale ejendomsskatter.

Majoratsskov

Majoratsskov er i følge skovloven arealer, der skal holdes under én ejer. Skovmyndigheden (miljøstyrelsens lokale enhed) kan give tilladelse til at ophæve majoratsskov noteringen på hele eller dele af skoven.

Internationale naturbeskyttelsesområder

Internationale beskyttelsesområder er opdelt i hhv. Ramsarområder, Fuglebeskyttelsesområder og Habitatområder. Hvis ejendommen er beliggende indenfor et område med internationale beskyttelsesområder, kan der være begrænsninger for anvendelse af arealerne på ejendommen.

Beskyttet natur

Beskyttet natur kan være beskyttede naturtyper eller vandløb jf. naturbeskyttelsesloven § 3. Hvis ejendommen er beliggende indenfor et område med beskyttet natur, kan der være begrænsninger for anvendelse af arealerne på ejendommen.

Landbrugspligt

Der er som udgangspunkt landbrugspligt på alle ejendomme, der er over 2 ha (20.000 m²). Når en ejendom er noteret med landbrugspligt, er den omfattet af landbrugslovens regler. Det betyder, at der gælder særlige regler for disse ejendomme f.eks. ved køb og salg. Der er ikke noget krav om, at en ejendom med landbrugspligt skal anvendes til landbrug eller lignende.

Fredskov

Når en skov er fredskovspligtig, betyder det, at den, der ejer skovarealet, til enhver tid har pligt til at anvende det til skovbrugsformål. Med fredskovsplikten følger desuden en række regler, der tilsammen sikrer den langsigtede skovdyrkning.

Skovbyggelinjer

Skovbyggelinjen er en zone på 300 m omkring skove. Skovbyggelinjen gælder for alle offentlige skove og for private skove med et sammenhængende areal på mindst 20 ha. Inden for byggelinjen er der forbud mod at bygge.

Sø- og åbeskyttelseslinjer

Sø- og åbeskyttelseslinjen har til formål at sikre søer og åer som værdifulde landskabselementer og som levesteder for dyre- og planteliv forløber der en sø- eller åbeskyttelseslinje på 150 m fra visse søer og vandløb. Inden for beskyttelseslinjen er der generelt forbud mod ændringer, dvs. at der ikke må placeres bebyggelse, foretages ændringer i terrænet, beplantningen o.l.

Klitfredningslinje

Klitfredningslinjen er en beskyttelseszone som ligger i åbne landskaber typisk 300 m fra kysten og i bebyggede områder typisk 100 m eller mindre fra kysten. Beskyttelseszone findes næsten udelukkende langs den jyske vestkyst ved Skagerrak og Vesterhavet. Det er ikke tilladt at ændre tilstanden af klitfredede arealer eller at udøve aktiviteter, der kan føre til øget risiko for sandflugt.

Beskyttede sten- og jorddiger

Oplysningen omfatter sten- og jorddiger, som er beskyttet mod tilstandsændringer, jf. museumsloven. Oplysningen er vejledende og må derfor ikke anvendes til at afgøre, om der er beskyttede diger i et område.

Fredede fortidsminder og fortidsmindebeskyttelseslinjer

Vedr. fredningsstatus: A = Fredet før 1937. B = Fredet 1937 eller senere. C = Ikke fredningsværdig 1937-56. D = Ikke fredet eller afløst før 2009. U = -

Strandbeskyttelseslinje

I åbne landskaber ligger strandbeskyttelseslinjen typisk 300 m fra kysten. I bebyggede områder typisk 100 m eller mindre fra kysten. Inden for en strandbeskyttelseslinje må der blandt andet ikke placeres bebyggelse som fx bygninger, skure, campingvogne og master eller foretages ændringer i terrænet, tilplantning eller hegning.

Kirkebyggelinjer

Kirkebyggelinjen er en 300 m beskyttelseszone målt fra kirkebygningen. Den skal sikre, at der ikke opføres bebyggelse over 8,5 m, som virker skæmmende på kirken.

Landzonetilladelser

En landzonetilladelse udstedes af kommunen. Den kræves som udgangspunkt for, at man i landzone må opføre nyt byggeri eller foretage udstykning eller ændring i anvendelsen af bestående bebyggelse og ubebyggede arealer.

Varmeforsyning

Oplysningen angiver, hvilken forsyningsform, der er til rådighed for området. Det kan fx være naturgas eller fjernvarme. Desuden oplyses om eventuel tilslutningspligt/forblivelsespligt til en forsyningsform samt om eventuelle forbud mod visse opvarmningstyper (typisk el).

Vejdirektoratets projekter

Der leveres kort for området omkring ejendommen. Kortet viser med farvemarkering om ejendommen er beliggende indenfor et vejforsyningsprojekt, som vejmyndigheden enten undersøger, planlægger eller er ved at anlægge. Eksisterer der ingen vejforsyningsprojekter nær ejendommen vil der ikke udarbejdes et bilag.

Hovedstadsområdets transportkorridorer

Transportkorridorerne i hovedstadsområdet er arealer, der er reserveret til fremtidige motorveje og baner m.m. De er en del af den overordnede fysiske planlægning og har hjemmel i planloven. Det betyder, at de respektive grundejere ikke får erstatning for de begrænsninger, de får pålagt i denne sammenhæng. Hovedstadsområdet omfatter i denne forbindelse kommunerne i Region Hovedstaden, bortset fra Bornholms Regionskommune, samt Greve, Køge, Lejre, Roskilde, Solrød og Stevns kommuner.

Råstofplaner

En råstofplan skal omfatte en periode på mindst 12 år og Regionsrådet vurderer hvert 4. år om der er behov for justeringer eller revision af råstofplanen. Råstofplanen fastlægger, hvor der i regionen kan gives tilladelse til at indvinde naturgivne råstoffer – dvs. sand, grus, sten, kvartssand, ler, moler, plastisk ler, tørv og kalk.

Spildevandsplaner

Kommunernes spildevandsplaner udarbejdes for at give en samlet oversigt over den eksisterende og planlagte spildevandshåndtering i de enkelte kommuner.

Landsplandirektiv "Udviklingsområder"

Inden for et udviklingsområde i kystnærhedszonen har en kommune mulighed for at inddrage nye arealer i byzone og planlægge for anlæg i landzone, uden en særlig planlægningsmæssig eller funktionel begrundelse for kystnær lokalisering efter reglen i planlovens § 5 a, stk. 1. nr. 1. I et udviklingsområde er landzonereglene mere lempelige end i den øvrige kystnærhedszone.

Varmeplaner

I kommunens varmeplan fastlægges områder, der forventes at blive fjernvarmeforsynet (kollektiv varmforsyning), herunder en forventet tidshorizont herfor, samt områder, der fremover forventes individuelt forsynet med vedvarende energi (ingen kollektiv varmforsyning).

Landsplandirektiv "Baltic Pipe"

Baltic Pipe er en ny gastransmissionsledning, der vil sikre forsynings sikkerheden for naturgas i Danmark. Desuden vil gastransmissionsledningen få forbindelse til gasfelter i Nordsøen og gastransmissionsnettet i Polen.

Vejforsyning

Der leveres kort for området omkring ejendommen. Kortet viser med farvemarkering de veje, som vejmyndigheden har registreret som værende hhv. offentlige, privat fællesveje eller private/almene veje. Status for veje uden farvemarkering er ikke oplyst. Kontakt kommunen for oplysninger om disse.

Kommuneplaner

Kommuneplanen omfatter en periode på 12 år og fastlægger de overordnede mål og retningslinjer for den enkelte kommunes udvikling. Den udgør rammen for udarbejdelse af lokalplaner og er grundlag for behandling af en række sager, herunder den konkrete administration i det åbne land og ansøgninger om byggetilladelse.

Zonestatus

Zonestatus kan være landzone, byzone eller sommerhusområde. Afhængig af zonestatus kan der være forskellige bestemmelser for anvendelse af ejendommen. I landzone skal der fx søges om landzonetilladelse ved større byggeri, mens der i byzone ofte er lokalplaner, der fastsætter regler om bebyggelse og anvendelse af arealer.

Lokalplaner

Grundejerne må ikke bygge nyt, ændre anvendelse osv. i strid med en lokalplan. Kommunalbestyrelsen kan – efter nabohøring – dispensere fra en lokalplan, hvis dispensationen ikke er i strid med principperne i planen.

Jordforureningsattest

Danmarks Miljøportals jordforureningsattest viser oplysninger om jordforurening for matriklen. Attesterne dannes ud fra regionernes og kommunernes oplysninger om jordforurening.

Kortlagt jordforurening

Kortlagt jordforurening kan være betegnet som kortlagt på hhv. vidensniveau 1 (V1) og/eller vidensniveau 2 (V2) i henhold til lov om forurenede jord. Oplysningen fremgår også af jordforureningsattesten.

Påbud iht. jordforureningsloven

Her kan du se, om kommunen har udstedt påbud på ejendommen efter reglerne i lov om forurenede jord. Der oplyses om påbud efter §§ 9(2), 10, 44(2), 48, 72a, jf. § 7, nr. 1 i bekendtgørelse om indberetning af jordforureningsdata.

Områdeklassificering

Områdeklassificeringen inddeles i tre klasser; "Analysefrit område (Kategori 1)", "Analysefrit område (Kategori 2)" og "Område med krav om analyser". Byzoneområder klassificeres som udgangspunkt som lettere forurenede. Områdeklassificeringen er dog ikke nødvendigvis altid sammenfaldende med byzonen. Hvis ejendommen er omfattet af områdeklassificering, kan der være anmeldeligt ved større jordflytning.



Eleftersyn

Elinstallationsrapport for ejendommen

Sælger	Niels Beck Brems Jensen
---------------	-------------------------

Adresse	Bredgade 86
----------------	-------------

Postnr. og by	5485 Skamby
----------------------	-------------

Dato	30.05.2016
-------------	------------

Udløbsdato	30.05.2017
-------------------	------------

Lb.nr.	243941
---------------	--------

Autoriseret elininstallatør- virksomhed	Botjek Eltjek ApS Erhvervsbyvej 13 8700 Horsens Tlf.: 70261199
--	---

CVR nr.	34228701
----------------	----------

Indhold

Vejledning om elinstallationsrapporter	2
Sammenfatning af eleftersyn	7
Gennemgang af bygningens elinstallationer	9
Sælgers oplysninger om funktionsdygtighed	21

VEJLEDNING OM ELINSTALLATIONSRAPPORTER

Huseftersynsordningen omfatter både et huseftersyn og et eleftersyn i forbindelse med ejerskifte. Sælgeren skal bestille eleftersynet hos en autoriseret elinstallatør og huseftersynet hos en bygningssagkyndig.

Sælgeren får derefter en elinstallationsrapport og en tilstandsrapport og indhenter et tilbud på ejerskiftforsikring, som præsenteres for køberen, inden købsaftalen skal underskrives. Kun på den måde kan sælgeren blive fritaget for det normale 10-årige sælgeransvar.

Vigtige oplysninger om elinstallationsrapporter og eleftersyn

Når du skal købe eller sælge hus eller lejlighed, har du brug for at vide noget om **eleftersyn, elinstallationsrapporter og ejerskiftforsikring**.

Her får du en kort introduktion og et hurtigt overblik

Eleftersynet omfatter en gennemgang af bygningens elinstallationer og en elinstallationsrapport. Elinstallatøren gennemgår både "hovedhuset" og garager, udhuse og andre bygninger, hvor der er elinstallationer.

Eleftersynet bliver udført af autoriserede elinstallatørvirksomheder. Elinstallatørerne har autorisation til at udføre og servicere elinstallationer og har derfor stor erfaring på området. De har sat sig ind i, hvilke regler der gælder for elinstallationer i de forskellige perioder.

Begrebet elinstallatøren her i vejledningen dækker både den autoriserede elinstallatørvirksomhed, de ansatte i virksomheden og den person, der har personlig autorisation som elinstallatør.

Elinstallatøren repræsenterer hverken køber eller sælger, og formålet med eleftersynet er at give et professionelt og uvildigt billede af, om bygningens elinstallationer er funktionsdygtige og lovlige.

Elinstallatørens gennemgang af elinstallationerne tager udgangspunkt i, om elinstallationerne var lovlige på udførelsestidspunktet - altså om de er udført efter de regler, der gjaldt, da elinstallationerne blev udført. Du skal derfor være opmærksom på, at elinstallationer i ældre huse ikke bliver bedømt efter de regler, der gælder for elinstallationer i huse, der opføres nu.

Du skal også være opmærksom på, at elinstallationsrapporten ikke tager højde for, om elinstallationerne fortsat vil kunne

Tre vigtige ting, du skal vide om elinstallationsrapporten

1. En elinstallationsrapport er en beskrivelse af manglende eller nedsat funktion ved elinstallationerne og af ulovlige forhold ved elinstallationerne

Elinstallatøren foretager en visuel gennemgang af husets elinstallationer og åbner stikprøvevis nogle af elinstallationerne for at se, hvad der er bagved.

Ved gennemgangen anvendes en systematisk metode, som kan afdække ulovlige forhold og funktionsfejl ved elinstallationerne, som på kort eller længere sigt kan indebære risiko for personskade eller brand.

Du får ikke oplysninger om, hvordan det vil kunne påvirke elinstallationernes funktion, hvis elforbruget og forbrugsmønstret ændrer sig væsentligt. Det vil sige, at du ikke får en vurdering af, om elinstallationerne er tidssvarende.

Elinstallationsrapporten kan ikke sammenlignes med en varedeklaration på husets elinstallationer.

2. Omfatter synlige skader

Der kan være skjulte skader, som elinstallatøren ikke har mulighed for at finde. Eleftersynet handler primært om ulovlige forhold ved bygningens elinstallationer, som kan indebære risiko for personskade eller brand. Ejerskiftforsikringen dækker omkostninger til at udbedre ulovlige elinstallationer og funktionsfejl, som ikke er omtalt i elinstallationsrapporten.

3. Høj karakter er ikke nødvendigvis det samme som høj udgift

Der er ikke en direkte sammenhæng mellem den karakter, som elinstallatøren giver en installation eller en

fungere, hvis husstandens elforbrug og dermed belastningen af elinstallationerne ændrer sig væsentligt. Elinstallationer, der er lovligt udført for 20 år siden, og som også er funktionsdygtige i dag, kan for eksempel vise sig at blive utilstrækkelige, hvis flere kommer til at bo i huset, og der bliver tilkoblet flere pc'ere og andre elforbrugende apparater.

Elinstallatørvirksomheder, der udfører eleftersyn, har en ansvarsforsikring, som kan dække fejl begået i forbindelse med gennemgangen af bygningens elinstallationer eller elinstallationsrapporten i mindst 5 år.

Sikkerhedsstyrelsen udfører løbende kvalitetskontrol med elinstallatørernes arbejde. Du kan derfor blive kontaktet af Sikkerhedsstyrelsen typisk i løbet af de første 3 måneder, efter at elinstallationsrapporten er udarbejdet. Sikkerhedsstyrelsens medarbejder vil bede om lov til at gennemgå elinstallationerne i din ejendom.

Læs mere om eleftersyn og elinstallationsrapporter på www.boligejer.dk/elinstallationsrapport

installationsdel, og prisen på at få gjort elinstallationen lovlig og funktionsdygtig. Der kan være ulovlige forhold eller funktionsfejl, som hurtigt og billigt kan udbedres, men som kan indebære alvorlig risiko for personskade eller brand, hvis der ikke gøres noget.

Elinstallatøren kan også bruge karakteren UN. Denne karakter skal forstås som en advarselsslampe, der tændes. Her er noget, som kræver en nærmere undersøgelse, end eleftersynet har givet mulighed for.

Hvis du er utilfreds med din elinstallationsrapport

Elinstallatøren gennemgår elinstallationerne for at kunne give et professionelt og uvildigt billede af, om bygningens elinstallationer er funktionsdygtige og lovlige.

Du kan klage, hvis elinstallatøren har overset ulovlige forhold, funktionsfejl eller har begået andre fejl, så elinstallationsrapporten giver et forkert indtryk af elinstallationerne.

Du kan klage til Ankenævnet for Tekniske Installationer, Skanderborgvej 238, 8260 Viby J., som behandler klager fra både købere og sælgere over elinstallationsrapporter, som er udarbejdet af elinstallatører som led i huseftersynsordningen. Du skal dog forelægge din klage for elinstallatøren, inden du klager til Ankenævnet.

Du kan læse om reglerne om klage og hente et klageskema på www.el-vvs-anke.dk eller ved at ringe til Ankenævnet, telefon 87 41 77 90 på hverdage mellem kl. 10 og 12.

Ankenævnet træffer afgørelser, så parterne i en hushandel kan undgå retssag. De fleste sager vil normalt være afgjort inden for cirka 6 måneder.

Til dig, der skal købe

Du kan bruge elinstallationsrapporten som hjælp til at vurdere elinstallationerne i den ejendom, du er interesseret i at købe.

Når sælger har fået foretaget et eleftersyn, skriver elinstallatøren en elinstallationsrapport på baggrund af de undersøgelser og stikprøver, der er foretaget. Rapporten beskriver, i hvilket omfang bygningens elinstallationer er funktionsdygtige og lovlige. Derudover indeholder rapporten oplysninger fra sælger om elinstallationernes funktionsdygtighed.

Hvert konstateret ulovligt forhold og hver funktionsfejl i elinstallationsrapporten får en karakter, der viser, hvor farlig eller alvorlig fejlen er for den enkelte del af installationen. Karaktererne gives ud fra en teknisk vurdering. Karakteren siger ikke noget om, hvor meget en udbedring vil koste.

Elinstallationsrapportens karakterer K1, K2 og K3 beskriver ulovlige forhold. K3 angiver et ulovligt forhold, der allerede på kort sigt kan medføre alvorlig fare. K1 og K2 angiver ulovlige forhold, hvor faren er vurderet at være på længere sigt. Ejerskifteforsikringen dækker ikke, at et K3-forhold ved en fejl for eksempel er kategoriseret som et K1- eller K2-forhold.

Sælgers oplysninger om elinstallationernes funktionsdygtighed er ikke en garanti.

Sådan foregår et eleftersyn

Elinstallatøren vurderer husets elinstallationer ud fra det, man umiddelbart kan se, og der foretages også stikprøver, hvor nogle aftagelige og løftbare dele af elinstallationerne undersøges. Der bliver ikke tale om at fjerne for eksempel sænkede lofter. Derfor kan der være ulovlige forhold eller funktionsfejl, som ikke bliver opdaget, og som ikke fremgår af elinstallationsrapporten.

Hvad kigger elinstallatøren efter?

Ved gennemgangen af elinstallationerne vil elinstallatøren blandt andet

- kontrollere eltavler
- foretage kontrolmåling af fejlstrømsafbrydere
- kontrollere materiel bag afbrydere, stikkontakter og lampeudtag
- kontrollere lavvoltsinstallationer
- kontrollere elinstallationernes antal og dimensionering
- kontrollere beskyttelse mod direkte og indirekte berøring med spændingsførende dele.

Her er en liste med eksempler på forhold, som elinstallatøren ikke holder øje med:

- bagatelagte forhold, herunder sædvanligt slid og ælde, som er normalt for en elinstallation med den pågældende alder, og som ikke påvirker elinstallationernes funktionsdygtighed nævneværdigt
- dele af elinstallationen, der var utilgængelige
- elinstallationer uden for selve bygningen
- hårde hvidevarer
- andre brugsgenstande
- om elinstallationen er tidssvarende

Karaktersystemet

Elinstallatøren giver hvert ulovligt forhold eller hver funktionsfejl en karakter, der svarer til, hvor alvorligt forholdet er:

- **IB** – Ingen bemærkninger
- **K0** – Praktisk eller kosmetisk mangel
- **K1** – Ulovligt forhold, som ikke umiddelbart er farligt, og som ikke påvirker funktionsdygtigheden
- **K2** – Ulovligt forhold, som på længere sigt kan indebære risiko for personskafe eller brand og/eller manglende eller mangelfuld funktionsdygtighed i en mindre og afgrænset del af installationen
- **K3** – Ulovligt forhold, som umiddelbart eller på kort sigt kan indebære risiko for personskafe eller brand og/eller manglende eller mangelfuld funktionsdygtighed i en væsentlig eller omfattende del af installationen
- **UN** – Bør undersøges nærmere

Einstallationsrapportens gyldighed

Einstallationsrapporten er gyldig i et år, efter den er udarbejdet.

Tilstandsrapport

Du skal være opmærksom på, at der ud over einstallationsrapporten også er krav om en tilstandsrapport, for at der kan tegnes ejerskifteforsikring.

Læs mere om dette på www.boligejer.dk/tilstandsrapport

Ejerskifteforsikring

Når du køber et hus, kan du tegne en ejerskifteforsikring, hvis der er udarbejdet en einstallationsrapport og en tilstandsrapport.

Hvis du ikke tegner en ejerskifteforsikring, skal du normalt selv betale alle udgifter til udbedring af husets einstallationer, hvad enten ulovlige forhold eller funktionsfejl er nævnt i en einstallationsrapport eller ej.

Der kan være forskel på, hvad ejerskifteforsikringen dækker. Det fremgår af tilbuddet og betingelserne fra forsikringsselskabet. Lovgivningen fastsætter dog nogle minimumskrav for dækningens omfang.

Sælger skal betale den ene halvdel af forsikringspræmien. Du skal betale den anden. Selv om du har fået tilbud fra sælgers forsikringsselskab, må du gerne vælge et andet selskab. Sælger er dog ikke forpligtet til at betale mere end sit oprindelige tilbud, hvis præmien til det nye forsikringsselskab er højere.

Om ejerskifteforsikring

- Ejerskifteforsikringen kan sikre dig mod større udgifter til blandt andet udbedring af skjulte ulovlige einstallationer.
- Du må normalt selv betale for udgifter til udbedring af mindre forhold ved einstallationerne, som ikke umiddelbart kan indebære risiko for personskade eller brand, vedligeholdelse samt udbedring af almindeligt slid og ælde.
- Forhold, der er beskrevet i einstallationsrapporten eller i tilstandsrapporten, er ikke dækket af ejerskifteforsikringen, medmindre forholdet er klart forkert beskrevet. Ejerskifteforsikringen dækker heller ikke forhold ved einstallationer, der er normale i ældre huse.

Du kan læse mere om ejerskifteforsikring på www.forsikringsoplysningen.dk

Til dig, der skal sælge

Einstallatøren gennemgår installationer og installationsdele i bygningen for at afdække ulovlige forhold eller funktionsfejl.

Som sælger skal du give oplysninger efter din bedste overbevisning. Forkerte oplysninger kan være ansvarspådragende.

I einstallationsrapporten beskriver einstallatøren, om bygningens einstallationer var ulovlige efter de regler, der var gældende, da installationerne blev udført, eller om der er konstateret manglende eller nedsat funktion ved bygningens einstallationer.

Det er dig som sælger, der skal bestille eleftersynet. Efter gennemgangen af einstallationerne får du einstallationsrapporten fra einstallatøren. Det er vigtigt, at du læser einstallationsrapporten grundigt. Hvis du mener, at einstallatøren har skrevet noget forkert, for eksempel fordi han har misforstået dine oplysninger om einstallationernes funktionsdygtighed, skal du straks kontakte einstallatøren for at få det afklaret.

Du skal præsentere einstallationsrapporten for køberen sammen med et tilbud om en ejerskifteforsikring, inden køber underskriver købsaftalen. Samtidig skal du også præsentere en tilstandsrapport. Kun på den måde kan du blive fritaget for det normale 10-årige sælgeransvar.

Hvad bruges oplysningerne til?

Oplysningerne i einstallationsrapporten indgår i et register, som administreres af Sikkerhedsstyrelsen.

Registret vil blive brugt til at planlægge Sikkerhedsstyrelsens kontroltilsyn. I forbindelse med denne kontrol vil oplysningerne også indgå i Sikkerhedsstyrelsens sagsbehandling.

Derudover vil registret blive anvendt til statistiske formål.

Du kan kun blive fritaget for ansvaret, hvis du opfylder følgende fire punkter:

- Einstallationsrapporten er udarbejdet mindre end 1 år før den dag, hvor køberen modtager rapporten.
- Du har også fået udarbejdet tilstandsrapport.
- Du fremskaffer et tilbud på en ejerskifteforsikring og tilbyder at betale halvdelen af præmien.
- Du sikrer dig, at køberen er klar over, at dit 10-årige sælgeransvar er bortfaldet.

Du skal dog være klar over, at du som sælger fortsat kan komme til at hæfte for:

- forhold uden for bygningen (for eksempel einstallationer ved fritstående havebelysning)
- hvis du bevidst eller groft uagtsomt har givet ukorrekte oplysninger i forbindelse med eleftersynet (for eksempel ved at fortie funktionsmangler, du har kendskab til).

Sammenfatning af eleftersyn

Etage	Rum	IB	K0	K1	K2	K3	UN
1. sal	Gang	2	0	0	0	0	0
1. sal	Badeværelse	3	0	0	0	0	0
1. sal	Værelse mod vej	3	0	0	0	0	0
1. sal	Værelse mod have	3	0	0	0	0	0
1. sal	Loftrum	0	0	0	0	0	1
1. sal	Svalegang/udestue	1	0	0	1	0	0
1. sal	Skunkerummene	2	0	0	0	0	0
Stuen	Eltavle	10	0	0	0	0	0
Stuen	Køkken(tilbygning)	2	0	1	1	1	0
Stuen	Stue	0	1	0	0	0	1
Stuen	Entre	0	0	1	1	0	0
Stuen	Gang	0	0	1	0	0	1
Stuen	Badeværelse(tilbygning)	4	0	1	0	0	0
Stuen	Værelse v. stue	2	0	0	0	0	1
Stuen	Bagindgang(tilbygning)	3	0	1	0	0	0
Stuen	Uden på bygningen	0	0	1	0	0	0
Kælder	Kældrum	0	0	2	0	0	0
Kælder	Krybekælder	0	0	1	0	0	0
Øvrige	Carport	2	0	0	0	0	0
Øvrige	Depotrum v. carport	0	0	1	1	0	0
Generelt	–	2	0	2	1	0	0

Forklaring af karakterer

Elinstallatøren giver hvert ulovligt forhold eller hver funktionsfejl en karakter, der svarer til, hvor alvorligt forholdet er:

- **IB** – Ingen bemærkninger
- **K0** – Praktisk eller kosmetisk mangel
- **K1** – Ulovligt forhold, som ikke umiddelbart er farligt, og som ikke påvirker funktionsdygtigheden

- **K2** – Ulovligt forhold, som på længere sigt kan indebære risiko for personskade eller brand og/eller manglende eller mangelfuld funktionsdygtighed i en mindre og afgrænset del af installationen
- **K3** – Ulovligt forhold, som umiddelbart eller på kort sigt kan indebære risiko for personskade eller brand og/eller manglende eller mangelfuld funktionsdygtighed i en væsentlig eller omfattende del af installationen
- **UN** – Bør undersøges nærmere

Einstallationens tilstand

1. sal

Gang

Spørgsmål	Svar	Karakter	Note
Er der det krævede antal 220 / 250 V stikkontakter?	Ikke relevant		
Er der fremført beskyttelsesleder til stikkontakter og andre tilslutningssteder?	Ikke relevant		
Er der dåser bag stikkontakter og afbrydere, og er de installeret korrekt?	Ja		
Er der dåser bag/over lampeudtag, og er de installeret korrekt?	Ja		
Hvad har været adskilt?	–		Lampe midt i loftet Afbryder ved væg ved dør

Badeværelse

Spørgsmål	Svar	Karakter	Note
Er der den krævede stikkontakt?	Ikke relevant		
Er der fremført beskyttelsesleder til stikkontakter og andre tilslutningssteder?	Ikke relevant		
Er der dåser bag stikkontakter og afbrydere, og er de installeret korrekt?	Ja		
Er der dåser bag / over lampeudtag, og er de installeret korrekt?	Ja		
Er fastmonterede og stationære brugsgenstande (fx vaskemaskine og tørretumbler) forbundet til beskyttelseslederen?	Ikke relevant		
Er installationen og brugsgenstande korrekt placeret i forhold til beskyttelsen mod vand?	Ja		
Hvad har været adskilt?	–		

Værelse mod vej

Spørgsmål	Svar	Karakter	Note
Er der det krævede antal 220 / 250 V stikkontakter?	Ja		
Er der fremført beskyttelsesleder til stikkontakter og andre tilslutningssteder?	Ikke relevant		
Er der dåser bag stikkontakter og afbrydere, og er de installeret korrekt?	Ja		
Er der dåser bag/over lampeudtag, og er de installeret korrekt?	Ja		
Hvad har været adskilt?	–		Lampe midt i loftet

Værelse mod have

Spørgsmål	Svar	Karakter	Note
Er der det krævede antal 220 / 250 V stikkontakter?	Ja		
Er der fremført beskyttelsesleder til stikkontakter og andre tilslutningssteder?	Ikke relevant		
Er der dåser bag stikkontakter og afbrydere, og er de installeret korrekt?	Ja		
Er der dåser bag/over lampeudtag, og er de installeret korrekt?	Ja		
Hvad har været adskilt?	–		Loftroset midt i loftet

Loftrum

Spørgsmål	Svar	Karakter	Note
Er der det krævede antal stikkontakter?	Ikke relevant		
Er der fremført beskyttelsesleder til stikkontakter og andre tilslutningssteder?	Ikke relevant		
Er der dåser bag stikkontakter og afbrydere, og er de installeret korrekt?	Ikke relevant		
Er der dåser bag/over lampeudtag, og er de installeret korrekt?	UN		Det vurderes at der er skjulte samlinger under nyere isolering.
Hvad har været adskilt?	–		

Svalegang/udestue

Spørgsmål	Svar	Karakter	Note
Er der det krævede antal 220 / 250 V stikkontakter?	Ikke relevant		
Er der fremført beskyttelsesleder til stikkontakter og andre tilslutningssteder?	Ikke relevant		
Er der dåser bag stikkontakter og afbrydere, og er de installeret korrekt?	Ja		
Er der dåser bag/over lampeudtag, og er de installeret korrekt?	Nej	K2	Der mangler dåse på samling.
Hvad har været adskilt?	–		

Skunkerrummene

Spørgsmål	Svar	Karakter	Note
Er der det krævede antal 220 / 250 V stikkontakter?	Ikke relevant		
Er der fremført beskyttelsesleder til stikkontakter og andre tilslutningssteder?	Ikke relevant		
Er der dåser bag stikkontakter og afbrydere, og er de installeret korrekt?	Ja		
Er der dåser bag/over lampeudtag, og er de installeret korrekt?	Ja		
Hvad har været adskilt?	–		

Stuen

Eltavle

Spørgsmål	Svar	Karakter	Note
Er tavlen let tilgængelig for betjening?	Ja		
Er tavlekapslingen intakt?	Ja		
Er tavlen opmærket korrekt?	Ja		
Er der det krævede antal lysgrupper?	Ja		
Er der fejlstrømsafbryder (HFI- eller HPFI-afbryder)?	Ja		
Fungerer fejlstrømsafbryderen korrekt ved kontrolmåling?	Ja		
Slår fejlstrømsafbryderen fra ved påvirkning af testknappen?	Ja		
Er hele installationen beskyttet mod indirekte berøring?	Ja		
Er der anvendt sikringer svarende til elinstallationen?	Ja		
Er der en virksom jordforbindelse?	Ja		

Køkken(tilbygning)

Spørgsmål	Svar	Karakter	Note
Er der det krævede antal 220/250 V stikkontakter?	Ja		
Er der fremført beskyttelsesleder til stikkontakter og andre tilslutningssteder?	Ja		
Er stikkontakterne fordelt på to lysgrupper?	Ikke relevant		
Er der dåser bag stikkontakter og afbrydere, og er de installeret korrekt?	Nej	K3	Der mangler fastgørelse af afbrydere og stikkontakt.
Er der dåser bag/over lampeudtag, og er de installeret korrekt?	Nej	K1	Der mangler afdækning på armatur over overskabene. Der mangler fastgørelse af underlag til lampeudtag under overskabene.
Er fastmonterede og stationære brugsgenstande (fx komfur og opvaskemaskine) forbundet til beskyttelseslederen?	Nej	K2	Flere brugsgenstande er ikke forbundet til beskyttelseslederen
Hvad har været adskilt?	–		Lampeudtag midt i loftet

Stue

Spørgsmål	Svar	Karakter	Note
Er der det krævede antal 220 / 250 V stikkontakter?	Ikke relevant		
Er der fremført beskyttelsesleder til stikkontakter og andre tilslutningssteder?	Ikke relevant		
Er der dåser bag stikkontakter og afbrydere, og er de installeret korrekt?	Nej	K0	Der mangler kabelafkastninger i forfrådåse.
Er der dåser bag/over lampeudtag, og er de installeret korrekt?	UN		Lampeudtag er tilsluttet med 2x0,75mm ledning i loftroset placeret på eksisterende loft. Ikke muligt at kontrollere loftroset på eksisterende loft.
Hvad har været adskilt?	–		Lampeudtag midt i loftet

Entre

Spørgsmål	Svar	Karakter	Note
Er der det krævede antal 220 / 250 V stikkontakter?	Ikke relevant		
Er der fremført beskyttelsesleder til stikkontakter og andre tilslutningssteder?	Ikke relevant		
Er der dåser bag stikkontakter og afbrydere, og er de installeret korrekt?	Nej	K1	Der mangler beskyttelse af kabel fra gulv.
Er der dåser bag/over lampeudtag, og er de installeret korrekt?	Nej	K2	Der mangler dåse på samling.
Hvad har været adskilt?	–		

Gang

Spørgsmål	Svar	Karakter	Note
Er der det krævede antal 220 / 250 V stikkontakter?	Ikke relevant		
Er der fremført beskyttelsesleder til stikkontakter og andre tilslutningssteder?	Ikke relevant		
Er der dåser bag stikkontakter og afbrydere, og er de installeret korrekt?	Nej	K1	Installation mangler korrekt indføring i dåse bagved stikkontakt.
Er der dåser bag/over lampeudtag, og er de installeret korrekt?	UN		Lampeudtag er tilsluttet med 2x0,75mm ledning i loftroset placeret på eksisterende loft. Ikke muligt at kontrollere loftroset på eksisterende loft.
Hvad har været adskilt?	–		Lampeudtag midt i loftet Stikkontakt mod kælder

Badeværelse(tilbygning)

Spørgsmål	Svar	Karakter	Note
Er der den krævede stikkontakt?	Ja		
Er der fremført beskyttelsesleder til stikkontakter og andre tilslutningssteder?	Ja		
Er der dåser bag stikkontakter og afbrydere, og er de installeret korrekt?	Ja		
Er der dåser bag / over lampeudtag, og er de installeret korrekt?	Nej	K1	Installation mangler korrekt indføring i lampe. Der er boret for lille hul i loftbeklædning til loftdåse bagved lampe.
Er fastmonterede og stationære brugsgenstande (fx vaskemaskine og tørretumbler) forbundet til beskyttelseslederen?	Ikke relevant		
Er installationen og brugsgenstande korrekt placeret i forhold til beskyttelsen mod vand?	Ja		
Hvad har været adskilt?	–		Lampe midt i loftet Stikkontakt ved vask

Værelse v. stue

Spørgsmål	Svar	Karakter	Note
Er der det krævede antal 220 / 250 V stikkontakter?	Ja		
Er der fremført beskyttelsesleder til stikkontakter og andre tilslutningssteder?	Ikke relevant		
Er der dåser bag stikkontakter og afbrydere, og er de installeret korrekt?	Ja		
Er der dåser bag/over lampeudtag, og er de installeret korrekt?	UN		Lampeudtag er tilsluttet med 2x0,75mm ledning i samling placeret på eksisterende loft. Ikke muligt at kontrollere samling på eksisterende loft.
Hvad har været adskilt?	–		Lampeudtag midt i loftet

Bagindgang(tilbygning)

Spørgsmål	Svar	Karakter	Note
Er der det krævede antal 220 / 250 V stikkontakter?	Ja		
Er der fremført beskyttelsesleder til stikkontakter og andre tilslutningssteder?	Ja		
Er der dåser bag stikkontakter og afbrydere, og er de installeret korrekt?	Ja		
Er der dåser bag/over lampeudtag, og er de installeret korrekt?	Nej	K1	Der er boret for lille hul i loftbeklædning til loftdåse.
Hvad har været adskilt?	–		Lofroset midt i loftet

Uden på bygningen

Spørgsmål	Svar	Karakter	Note
Er der fremført beskyttelsesleder til stikkontakter og andre tilslutningssteder?	Ikke relevant		
Er brugsgenstande (fx lamper) forbundet til beskyttelseslederen?	Ikke relevant		
Har det elektriske materiel den korrekte kapslingsklasse?	Nej	K1	Der mangler frontglas på lampe ved dør til køkken. Der mangler korrekt fastgørelse af kabel ved kælderør.
Hvad har været adskilt?	–		

Kælder

Kælderum

Spørgsmål	Svar	Karakter	Note
Er der det krævede antal 220 / 250 V stikkontakter?	Ikke relevant		
Er der fremført beskyttelsesleder til stikkontakter og andre tilslutningssteder?	Ikke relevant		
Er der dåser bag stikkontakter og afbrydere, og er de installeret korrekt?	Nej	K1	Der er anvendt 2x0,75mm ledning som fast installation til stikkontakter på bjælke over vaskemaskine. Der mangler beskyttelse af kabler ved trappetrinene.
Er der dåser bag/over lampeudtag, og er de installeret korrekt?	Nej	K1	Der mangler korrekt fastgørelse af kabler.
Hvad har været adskilt?	–		

Krybekælder

Spørgsmål	Svar	Karakter	Note
Er der det krævede antal stikkontakter?	Ikke relevant		
Er der fremført beskyttelsesleder til stikkontakter og andre tilslutningssteder?	Ikke relevant		
Er der dåser bag stikkontakter og afbrydere, og er de installeret korrekt?	Nej	K1	Der mangler korrekt fastgørelse af kabler.
Er der dåser bag/over lampeudtag, og er de installeret korrekt?	Ikke relevant		
Hvad har været adskilt?	–		

Øvrige

Carport

Spørgsmål	Svar	Karakter	Note
Er der det krævede antal stikkontakter?	Ikke relevant		
Er der fremført beskyttelsesleder til stikkontakter og andre tilslutningssteder?	Ikke relevant		
Er der dåser bag stikkontakter og afbrydere, og er de installeret korrekt?	Ja		
Er der dåser bag/over lampeudtag, og er de installeret korrekt?	Ja		
Hvad har været adskilt?	–		

Depotrum v. carport

Spørgsmål	Svar	Karakter	Note
Er der det krævede antal 220 / 250 V stikkontakter?	Ikke relevant		
Er der fremført beskyttelsesleder til stikkontakter og andre tilslutningssteder?	Ikke relevant		
Er der dåser bag stikkontakter og afbrydere, og er de installeret korrekt?	Nej	K2	Der er anvendt forlængerledninger i kædeforbindelse til forsyning af fryser. Der mangler fastgørelse af kraftstik.
Er der dåser bag/over lampeudtag, og er de installeret korrekt?	Nej	K1	Ét lysarmatur er defekt.
Hvad har været adskilt?	–		

Besøget

Einstallationen gennemgået:	30.05.2016
Gennemgangen foretaget af:	Lars K. Larsen(Tlf. 31633846)
Starttidspunkt:	14:00
Sluttidspunkt:	15:30

Spørgsmål	Svar	Note
Var der adgang til alle rum?	Ja	–
Blev alle rum gennemgået?	Ja	–

Generelt

Spørgsmål	Svar	Karakter	Note
Er al materiel fastgjort?	Nej	K2	Der var flere afbrydere, stikkontakter eller lampeudtag som ikke var fastgjorte
Er der låg på dåser og rosetter?	Ja		
Er der anvendt korrekt ledningsmateriel som fast installation?	Nej	K1	Der var anvendt ulovlig bøjelig ledning som fast installation
Er installationen beskyttet mod fysisk overlast?	Ja		
Er samlinger anbragt i dåser?	Nej	K1	Flere samlinger var ikke anbragt i dåser

Sælgers oplysninger om funktionsdygtighed

Spørgsmål	Svar	Note
Fungerer hele elinstallationen?	Nej	Huset har været anvendt som udlejningshus i hele ejer perioden.
Stemmer sælgers oplysninger om funktionsdygtigheden overens med gennemgangen	Ja	–

Stamoplysninger

Boligen

Adresse	Bredgade 86
Postnr. og by	5485 Skamby
Opført år	1936
Tilbygning opført år	1985
Samlet bygningsareal	171
Særlige oplysninger om ejendommen	Tilbygning er opført i 1985. Resterende del af elinstallationen er vurderet til at være fra før 1965 med mindre renoveringer/ tilføjelser og løbende vedligeholdelse.

Boligens ejer

Adresse	Sandvad 9
Navn	Niels Beck Brems Jensen
Postnr. og by	5471 Søndersø
Email	
Telefon	23456755



EJENDOMS DATA RAPPORT

Bredgade 86, 5485
Skamby

Rapport købt 20/05 2026
Rapport færdig 20/05 2026

Resumé

Bygninger

BBR-meddelelsen

Findes der en BBR-meddelelse for ejendommen?..... Ja, se bilag

Energimærkning

Findes der en energimærkning for ejendommen?..... Ja, se bilag

Tilstandsrapport

Findes der en tilstandsrapport for ejendommen?..... Ja, se bilag

Elinstallationsrapport

Findes der en elinstallationsrapport for ejendommen?..... Ja, se bilag

Byggesag

Er der igangværende byggesag for ejendommen?..... Nej

Byggeskadeforsikring

Er der bygninger på ejendommen, som er dækket af byggeskadeforsikring?..... Nej

Olietanke

Er der registreret oplysninger om olietanke på ejendommen?..... Ja

Fredede bygninger

Er der registreret fredede bygninger på ejendommen?..... Nej

Bevaringsværdi

Er der angivet en bevaringsværdi for ejendommen?..... Ja

Flexboligtilladelse

Er der registreret flexboliger på ejendommen?..... Nej

Økonomi

Ejendoms- og grundværdi

Hvad er ejendommens værdi ifølge den offentlige vurdering?..... 698.000 kr.

Ejendomsskat

Hvad er ejendomsskatten?..... Oplysninger hentet. Se detaljeret besvarelse.

Statslig indefrysning af stigning i grundskyld og ejendomsværdiskat

Er der statslig indefrysningsslån på ejendommen?..... Nej

Huslejenævnsager

Er der registreret én eller flere huslejenævnsager eller ankenævnsager for ejendommen?..... Nej

Planer

Zonestatus

Hvilken zonestatus er registreret for ejendommen?..... Byzone

Lokalplaner

Foreligger der lokalplaner eller lokalplanforslag for ejendommen?..... Ja

Landzonetilladelser

Er der givet en landzonetilladelse til ejendommen?..... Nej

Kommuneplaner

Foreligger der kommuneplaner eller kommuneplanforslag for ejendommen?..... Ja

Spildevandsplaner

Er ejendommen beliggende indenfor en spildevandsplan?..... Ja

Varmeplaner

Foreligger der varmeplaner for ejendommen?..... Ja

Varmeforsyning

Er der mulighed for kollektiv varmforsyning eller er der forsyningsforbud?..... Ja

Vejforsyning

Hvad er vejstatus for vejene i området omkring ejendommen?..... Se bilag

Vejdirektoratets projekter

Er ejendommen beliggende nær Vejdirektoratets projekter?..... Nej

Hovedstadsområdets transportkorridorer

Er ejendommen helt eller delvist beliggende indenfor hovedstadsområdets transportkorridorer?..... Nej

Landsplandirektiv "Baltic Pipe"

Er ejendommen helt eller delvist beliggende indenfor arealreservationen for Baltic Pipe?..... Nej

Landsplandirektiv "Udviklingsområder"

Er ejendommen helt eller delvist beliggende indenfor et udviklingsområde?..... Nej

Råstofplaner

Er ejendommen beliggende i et råstofområde?..... Nej

Spildevand og drikkevand

Aktuelle afløbsforhold

Er der aktuelle afløbsforhold registreret for ejendommen?..... Ja

Tilladelser vedr. spildevandsforhold på ejendommen

Er der registreret tilladelser vedr. spildevandsforhold på ejendommen?..... Nej

Påbud vedr. spildevandsforhold på ejendommen

Er der registreret påbud vedr. spildevandsforhold på ejendommen?..... Nej

Medlemskab af spildevandsforsyning

Er der registreret medlemskab af spildevandsforsyningsselskab på ejendommen?..... Nej

Aktuel vandforsyning

Er der aktuel vandforsyning registreret for ejendommen?..... Ja

Påbud/dispensationer/anbefalinger vedr. vandindvindingsanlæg/-boringer på ejendommen

Findes der på ejendommen vandindvindingsanlæg/-boringer, hvortil der er udstedt påbud eller givet kogeambefaling?..... Nej

Grundvand - Drikkevandsinteresser

Er ejendommen beliggende i et område med drikkevandsinteresser?..... Ja

Grundvand - Følsomme indvindingsområder

Er ejendommen beliggende i et følsomt indvindingsområde?..... Ja

Jordforurening

Jordforureningsattest

Findes der jordforureningsattest for ejendommen?..... Ja, se bilag

Kortlagt jordforurening

Er der kortlagt jordforurening for ejendommen?..... Nej

Områdeklassificering

Er ejendommen beliggende i et område klassificeret som er lettere forurenet?..... Ja

Påbud iht. jordforureningsloven

Er der på ejendommen registreret påbud iht. jordforureningsloven i arealinformationssystemet (DAI)?..... Nej

Natur, skov og landbrug

Fredskov

Er ejendommen pålagt fredskovspligt?..... Nej

Majoratsskov

Er der noteret majoratsskov på ejendommen?..... Nej

Beskyttet natur

Er der beskyttede naturtyper eller beskyttede vandløb på ejendommen?..... Nej

Internationale naturbeskyttelsesområder

Er der arealer, der er udpeget som internationalt naturbeskyttelsesområde på ejendommen?..... Nej

Landbrugspligt

Er ejendommen pålagt landbrugspligt?..... Nej

Fredede fortidsminder, bygge- og beskyttelseslinjer

Fredede fortidsminder og fortidsmindebeskyttelseslinjer

Er der registreret fredede fortidsminder/fortidsmindebeskyttelseslinjer på ejendommen?..... Nej

Beskyttede sten- og jorddiger

Er der beskyttede sten- eller jorddiger på ejendommen?..... Nej

Skovbyggelinjer

Er ejendommen beliggende indenfor en skovbyggelinje?..... Nej

Sø- og åbeskyttelseslinjer

Er ejendommen beliggende indenfor en sø- eller åbeskyttelseslinje?..... Nej

Kirkebyggelinjer

Er ejendommen beliggende indenfor en kirkebyggelinje?..... Nej

Klitfredningslinje

Er ejendommen beliggende indenfor en klitfredningslinje?..... Nej

Strandbeskyttelseslinje

Er ejendommen beliggende indenfor en strandbeskyttelseslinje?..... Nej

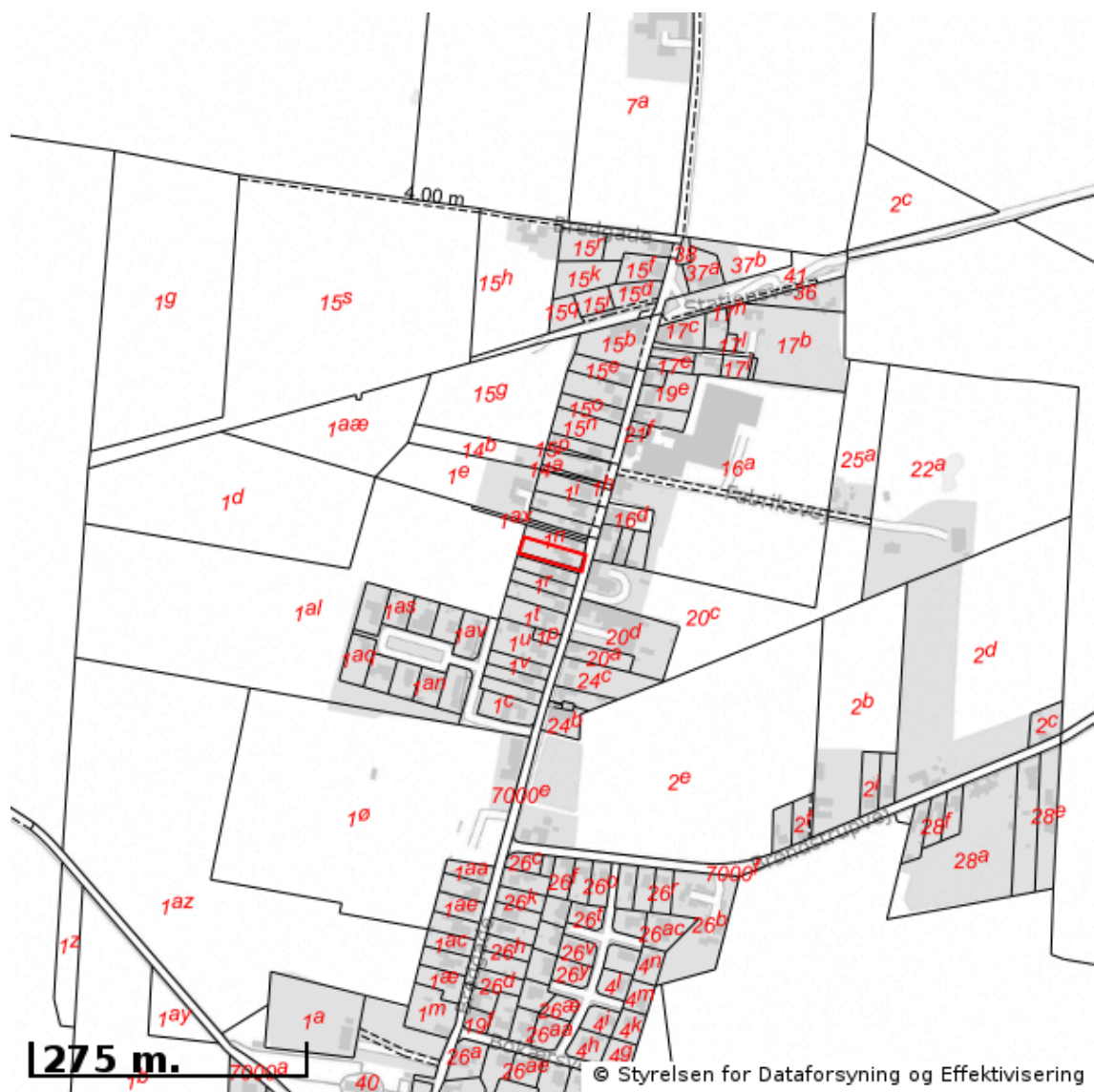


EJENDOMS DATA RAPPORT





Øversigt over råstofområder

Berørende matr. 1o Skamby By, Skamby

Oplysninger om råstofområder er indhentet d. 20-05-2026.



Signaturforklaring:

-  Matriklens placering
-  Råstofgraveområde
-  Råstofinteresseområde
-  Areal med anmeldte rettigheder

OBS! Oplysninger om råstofområder indhentes fra Danmarks Arealinformation og vedligeholdes af regionerne. Kontakt regionen hvis du mener at der er fejl i råstofområderne.

SPAR PÅ ENERGIEN I DIN BYGNING

- status og forbedringer

Energimærkningsrapport
Bredgade 86
5485 Skamby



Bygningens energimærke:



Gyldig fra 8. marts 2016
Til den 8. marts 2023.

Energimærkningsnummer 311163132



Energistyrelsen

Denne rapport er udskrevet fra www.boligejer.dk, og er derfor tilgængelig for offentligheden. Det faktiske energiforbrug i bygningen fremgår ikke af rapporten, da denne oplysning er fortrolig for enfamiliehuse.

ENERGIMÆRKET

FORMÅLET MED ENERGIMÆRKNINGEN

Energimærkning af bygninger har to formål:

1. Mærkningen synliggør bygningens energiforbrug og er derfor en form for varedeklaration, når en bygning eller lejlighed sælges eller udlejes.
2. Mærkningen giver et overblik over de energimæssige forbedringer, som er rentable at gennemføre – hvad de går ud på, hvad de koster at gennemføre, hvor meget energi og CO₂ man sparer, og hvor stor besparelse der kan opnås på el- og varmeregninger.

Mærkningen udføres af en energikonsulent, som måler bygningen op og undersøger kvaliteten af isolering, vinduer og døre, varmeinstallation m.v. På det grundlag beregnes bygningens energiforbrug under standardbetingelser for vejr, familiestørrelse, driftstider, forbrugsvaner m.v.

Det beregnede forbrug er en ret præcis indikator for bygningens energimæssige kvalitet – i modsætning til det faktiske forbrug, som naturligvis er stærkt afhængigt både af vejret og af de vaner, som bygningens brugere har. Nogle sparer på varmen, mens andre fyrer for åbne vinduer eller har huset fuldt af teenagere, som bruger store mængder varmt vand. Mærket fortæller altså om bygningens kvalitet – ikke om måden den bruges på, eller om vinteren var kold eller mild.



BYGNINGENS ENERGIMÆRKE

På energimærkningsskalaen vises bygningens nuværende energimærke.

Nye bygninger skal i dag som minimum leve op til energikravene for A2015.

Hvis de rentable energibesparelsesforslag gennemføres, vil bygningen få energimærke C

Hvis de energibesparelser, der kan overvejes i forbindelse med en renovering eller vedligeholdelse også gennemføres, vil bygningen få energimærke C



Beregnet varmeforbrug per år:

4.580 liter Fyringsgasolie	43.053 kr
Samlet energiudgift	43.053 kr
Samlet CO ₂ udledning	12,31 ton

BYGNINGEN

Her ses beskrivelsen af bygningen og energibesparelserne, som energikonsulenten har fundet. For de bygningsdele, hvor der er fundet energibesparelser, er der en beskrivelse af hvordan bygningen er i dag, og så selve besparelsesforslaget. For hvert besparelsesforslag er anført den årlige besparelse i kroner og i CO₂-udledningen, som forslaget vil medføre.

Hvis investeringen er rentabel, er investeringen også anført. Rentabilitet betyder, at energibesparelsen kan tilbagebetale investeringen inden de komponenter, der indgår i besparelsen, skal udskiftes igen. Hvis dette ikke er tilfældet, anses investeringen ikke at være rentabel, og investeringen er ikke anført.

Man skal være opmærksom på, at der er en række besparelsesforslag, der i følge bygningsreglementet BR15, skal gennemføres i forbindelse med renovering eller udskiftninger af bygningsdele eller bygningskomponenter.

Investering er med moms. Besparelser er med moms og energiafgifter.

Tag og loft

	Investering	Årlig besparelse
<p>LOFT Lodret og vandret skunk er udført som let konstruktion, isoleret med ca. 50 mm isolering.</p> <p>Isoleringsforhold er baseret på skøn ud fra tidstypiske forhold.</p> <p>Bygningsdelen lever ikke op til isoleringskrav ved renovering jf. BR15.</p>		
<p>FORBEDRING Lodret og vandret skunk efterisoleres op til i alt 350 mm isolering.</p> <p>Pladsforholdene i skunkene er trange. Dele af skunkene kan måske (pga. arbejdsmiljøregler) kun efterisoleres i forbindelse med tagudskiftning eller anden større indvendig renovering.</p> <p>Overlagspriserne omfatter alene isoleringsarbejdet.</p>	14.867 kr.	1.817 kr. 0,52 ton CO ₂

<p>LOFT Hanebåndsloft er gennemsnitligt isoleret med 150 mm isolering.</p> <p>Isoleringsforhold er baseret på målt konstruktionstykkelse og opbygning.</p> <p>Bygningsdelen lever ikke op til isoleringskrav ved renovering jf. BR15.</p>		
<p>FORBEDRING Hanebåndsloft efterisoleres op til i alt 350 mm.</p> <p>Inden efterisolering af loftrum igangsættes, skal det undersøges nærmere, om de eksisterende konstruktioner er tilstrækkeligt tætte. Hvis konstruktionen ikke er tilstrækkelig tæt skal der etableres en dampspærre. Endvidere skal der sikres tilstrækkelig ventilation af loftrummet. Evt. udførelse af ny dampspærre eller etablering af gangbro/hævning af eksisterende gangbro i loftsrummet er ikke indregnet i forslaget.</p>	9.024 kr.	462 kr. 0,13 ton CO ₂
<p>LOFT Skråvægge er udført som let konstruktion, isoleret med ca. 100 mm isolering.</p> <p>Isoleringsforhold er baseret på skøn ud fra tidstypiske forhold.</p> <p>Bygningsdelen lever ikke op til isoleringskrav ved renovering jf. BR15.</p>		
<p>FORBEDRING VED RENOVERING Beklædning på skråvægge nedtages, og der efterisoleres op til i alt 350 mm isolering og afsluttes med nye gipsplader.</p> <p>Man skal ved renovering være opmærksom på korrekt etablering af dampspærre således at man får en sund og fugtsikker konstruktion.</p>		376 kr. 0,11 ton CO ₂
<p>LOFT Loftslem ved hanebåndsloft er uisolert.</p> <p>Isoleringsforhold er baseret på målt konstruktionstykkelse og opbygning.</p> <p>Bygningsdelen lever ikke op til isoleringskrav ved renovering jf. BR15.</p>		
<p>FORBEDRING Loftslem udskiftes med ny isoleret loftslem.</p>	500 kr.	85 kr. 0,02 ton CO ₂

<p>FLADT TAG Det flade tag er udført som en built-up konstruktion med ca. 100 mm isolering.</p> <p>Isoleringsforhold er baseret på skøn ud fra tidstypiske forhold.</p> <p>Bygningsdelen lever ikke op til isoleringskrav ved renovering jf. BR15.</p>		
<p>FORBEDRING VED RENOVERING Det flade tag efterisoleres udvendigt op til i alt 350 mm. Tagkonstruktionen ændres fra 'koldt tag', der er ventileret, til 'varmt tag', der er uventileret. Man skal ved renovering være opmærksom på korrekt etablering af dampspærre således at man får en sund og fugtsikker konstruktion. Merisoleringen kan udføres i forbindelse med den generelle vedligeholdelse af tagfladen (udskiftning af tagpapdækningen mv.). Der gøres opmærksom på, at evt. gammel fugt skal kunne diffundere ud.</p>		<p>753 kr. 0,22 ton CO₂</p>
<p>Ydervægge</p>	<p>Investering</p>	<p>Årlig besparelse</p>
<p>MASSIVE YDERVÆGGE Ydervægge ved entré og ved komfur i køkken er 24 cm (1 sten) massiv tegl uden isolering.</p> <p>Isoleringsforhold er baseret på målt konstruktionstykkelse, opbygning og boreprøve foretaget ud for køkkenet ved komfur.</p> <p>Ydervæg ved køkkenet er 24 cm (1 sten) massiv tegl, isoleret med ca. 50 mm.</p> <p>Isoleringsforhold er baseret på skøn ud fra tidstypiske forhold.</p> <p>Bygningsdelen lever ikke op til isoleringskrav ved renovering jf. BR15.</p>		
<p>FORBEDRING Efterisolering af massiv ydervæg ved entré og køkken indvendigt med 150 mm isolering afsluttet med en pladekonstruktion. Man skal ved renovering være opmærksom på korrekt etablering af dampspærre således at man får en sund og fugtsikker konstruktion.</p>	<p>22.500 kr.</p>	<p>1.740 kr. 0,50 ton CO₂</p>
<p>LETTE YDERVÆGGE Skillevæg mod bad på 1. sal er udført som let konstruktion uden isolering.</p> <p>Isoleringsforhold er baseret på skøn ud fra tidstypiske forhold.</p> <p>Bygningsdelen lever ikke op til isoleringskrav ved renovering jf. BR15.</p>		
<p>FORBEDRING Det anbefales at isolere lette ydervægge mod bad på 1. sal indvendigt med ekstra 50 mm isolering afsluttet med en pladekonstruktion. Man skal ved renovering være opmærksom på korrekt etablering af dampspærre således at man får en sund og fugtsikker konstruktion.</p>	<p>7.956 kr.</p>	<p>1.685 kr. 0,48 ton CO₂</p>

HULE YDERVÆGGE

Ydervægge i hovedhus er ca. 30 cm hulmur med ½ sten tegl udvendig og indvendig. Hulmuren er efterisoleret med skum.

Isoleringsforhold er baseret på målt konstruktionstykkelser, opbygning og boreprøve foretaget i sydfacade.

Bygningsdelen lever ikke op til isoleringskrav ved renovering jf. BR15. Der er ikke givet forslag til efterisolering, da det ikke er umiddelbart rentabelt, da en evt. yderligere indvendig efterisolering vil mindske boligarealet og er vanskelig på grund af indretning og installationer og en evt. udvendig efterisolering vil ændre bygningens arkitektur væsentligt.

HULE VÆGGE MOD UOPVARMEDE RUM

Ydervæg mod udestue er ca. 30 cm hulmur med ½ sten tegl udvendig og indvendig. Hulmuren er efterisoleret med ca. 75 mm skum.

Isoleringsforhold er baseret på målt konstruktionstykkelser og opbygning og skønnet tidstypiske forhold.

Bygningsdelen lever ikke op til isoleringskrav ved renovering jf. BR15. Der er ikke givet forslag til efterisolering, da det ikke er umiddelbart rentabelt, da en evt. yderligere indvendig efterisolering vil mindske boligarealet og er vanskelig på grund af indretning og installationer og en evt. udvendig efterisolering vil ændre bygningens arkitektur væsentligt.

MASSIVE YDERVÆGGE

Ydervægge ved bad er 24 cm (1 sten) massiv tegl med 7,5 cm gasbeton på indvendig side.

Isoleringsforhold er baseret på målt konstruktionstykkelser, opbygning og skøn ud fra tidstypiske forhold.

Bygningsdelen lever ikke op til isoleringskrav ved renovering jf. BR15. Der er ikke givet forslag til efterisolering, da det ikke er umiddelbart rentabelt, da en yderligere indvendig efterisolering vil mindske boligarealet og er vanskelig på grund af indretning og installationer og en udvendig efterisolering vil ændre bygningens arkitektur.

Vinduer, døre ovenlys mv.

	Investering	Årlig besparelse
VINDUER Vinduer og døre er alle med termoruder.		
FORBEDRING VED RENOVERING Det anbefales at udskifte vinduer og døre til nye vinduer og døre med 3 lags energiruder med varm kant i forbindelse med den almindelige vedligeholdelse (udskiftning af punkterede termoruder, rådskader mv.), da 3 lags energiruder mere end halverer varmetabet i forhold til almindelige termoruder.		3.803 kr. 1,09 ton CO ₂

Gulve

	Investering	Årlig besparelse
ETAGEADSKILLELSE Gulv mod kælder er brædder på bjælker uden isolering. Isoleringsforhold er baseret på målt konstruktionstykkelser og opbygning. Bygningsdelen lever ikke op til isoleringskrav ved reovering jf. BR15.		
FORBEDRING Det anbefales at efterisolere etageadskillelsen mod kælderen ved nedtagning af forskalling og evt. lerindsud, isolering med 100 mm og opsætning af gips. Etageadskillelse vil efter isolering ikke leve op til de nutidige krav, men det vil ikke være muligt at efterisolere etageadskillelsen yderligere, uden at loftshøjden i kælderen hermed sænkes, og man vil ikke kunne åbne vinduer og døre.	11.250 kr.	1.780 kr. 0,51 ton CO ₂
KRYBEKÆLDER Gulv mod krybekælder er brædder på bjælker uden isolering. Isoleringsforhold er baseret på målt konstruktionstykkelser og opbygning. Bygningsdelen lever ikke op til isoleringskrav ved reovering jf. BR15.		
FORBEDRING Det anbefales at fjerne gulv mod krybekælder og etablere nyt isoleret terrændæk i en tidssvarende konstruktion. I forslaget er regnet med 300 mm isolering i nyt terrændæk. Arbejdet kræver, at man lægger gulvene om, og denne omstændighed giver en høj pris på arbejdet. Denne type arbejder kan derfor indgå i moderniseringer eller reoveringsarbejder af boligen. I forbindelse med etablering af nyt terrændæk i stedet for krybekælder vil varmetab fra varmfordelingsrør forsvinde og dermed skabe en energibesparelse. Besparelsen indgår i dette forbedringsforslag.	92.400 kr.	5.903 kr. 1,69 ton CO ₂

TERRÆNDÆK

Gulve i køkken og bad er terrændæk udført som betondæk mod grus eller stenlag, isoleret med ca. 100 mm. Gulvene er med gulvvarme.

Gulv i entré er terrændæk udført som betondæk mod grus eller stenlag, isoleret med 200 mm leca.

Isoleringsforhold er baseret på skøn ud fra tidstypiske forhold.

Bygningsdelen lever ikke op til isoleringskrav ved renovering jf. BR15.

Der er ikke givet forslag til efterisolering, da det ikke er umiddelbart rentabelt, da det vil kræve at man lægger gulvene om i en tidssvarende konstruktion, og denne omstændighed giver en høj pris på arbejdet. Denne type arbejder kan derfor indgå i moderniseringer eller renoveringsarbejder af boligen.

Ventilation

Investering Årlig
besparelse

VENTILATION

Huset ventileres ved naturlig ventilation gennem vinduer, naturligt aftræk fra bad samt via mekanisk aftræk fra køkken (emhætte).

Bygningen anses for normal tæt, da konstruktionssamlinger og fuger ved vindues- og døråbninger, samt tætningslister i vinduer og udvendige døre er rimelig intakte.

VARMEANLÆG

Varmeanlæg	Investering	Årlig besparelse
<p>VARMEANLÆG Ejendommens varmeproducerende anlæg er en ældre kedel til olie, som er placeret i kælderen. Ved besigtigelse blev røgtabet aflæst til 13% jf. OR-test af den 07.07.2010.</p> <p>Varmeanlægget er forsynet med en fler-trins cirkulationspumpe på 75W af fabrikat Grundfos type UPS 25-40, som skønnes at være i konstant drift i opvarmningssæsonen.</p>		
<p>FORBEDRING Det anbefales at nedlægge opvarmning med olie og konvertere til opvarmning med gas. Der er i forslaget regnet med at der etableres en kondenserende, udetemperaturkompenseret gaskedel med ny elsparepumpe. De anførte priser på konverteringer er kun vejledende, det anbefales at indhente priser forud for beslutning om investeringen.</p>	49.400 kr.	15.498 kr. 2,69 ton CO ₂
<p>VARMEPUMPER Der er ikke installeret varmepumpe.</p>		
<p>FORBEDRING Det anbefales at der installeres en luft-luft varmepumpe, hvilket vil sige at varmepumpen er et splitanlæg med en udedel og en indedel. Indedelen forsyner ejendommen med opvarmet luft, og placeres ofte i stuen hvor den dækker det største areal. Det anbefales at vælge et systemgodkendt varmepumpeanlæg eller klimaanlæg og det anbefales ligeledes at vælge en installatør, der er tilknyttet kvalitetssikringsordningen for varmepumpeinstallatører (VPO) - liste med VPO-godkendte installatører kan hentes på www.vp-ordning.dk. Prisen på varmepumpen er vejledende og der er ikke taget hensyn til eventuelle tilskud til varmepumper. Det er ved forslaget antaget at varmepumpen kan dække 20% af bygningens varmebehov. Størrelsen på den andel af husets totale varmebehov, som varmepumpen kan dække, er varierende afhængigt af husets indretning og isoleringsforhold. En ny effektiv varmepumpe kan teoretisk set opvarme velisolerede nye huse op til 165 m².</p>	20.000 kr.	3.930 kr. 1,03 ton CO ₂
<p>SOLVARME Der er ikke installeret solvarmeanlæg.</p>		
<p>FORBEDRING Montering af solvarmeanlæg til produktion af varmt brugsvand, bestående af et solfangerpanel på ca. 4 m², tilsluttet en ca. 250 liter solvarmebeholder, der erstatter den nuværende varmtvandsbeholder. Solvarmebeholderen forsynes med varme fra varmeanlægget til opvarmning af brugsvand i kolde perioder. Panelerne placeres mest muligt mod syd, og skygge fra træer og beplantninger skal så vidt mulig undgås.</p>	32.000 kr.	1.758 kr. 0,50 ton CO ₂

I dette forslag er der regnet med en placering mod syd i en vinkel på 45° på bygningens tag. Skygger fra eventuelle træer og beplantninger indgår ikke i beregningen.
Inden montering skal det nærmere undersøges om taget er egnet til montage af solfangere. Evt. øgede udgifter til tagforstærkning mm. er ikke indregnet i prisen.

Varmefordeling

	Investering	Årlig besparelse
<p>VARMERØR Varmefordelingsrør i uopvarmet kælder er udført som 3/4" rør. Rørene er uisoleret.</p> <p>Varmefordelingsrør i krybekælder er udført som 3/4" rør med ca. 15 mm isolering.</p> <p>Længder, dimensioner og isoleringstykkelser på varmerør er skønnede, da de er helt eller delvis utilgængelige. I beregningen er der regnet med sommerstop på varmerør.</p>		
<p>FORBEDRING Isolering af varmfedelingsrør i uopvarmet kælder med 30 mm isolering, udført enten med rørskåle eller lamelmåtter.</p>	1.819 kr.	3.624 kr. 1,04 ton CO ₂
<p>AUTOMATIK Radiatorer er med termostatiske ventiler på fremløb til regulering af korrekt rumtemperatur. Gulvarme er uden termostatiske ventiler.</p> <p>Der er ikke monteret automatik til styring af fremløbstemperaturen til centralvarmeinstallationen efter udetemperatur.</p>		
<p>FORBEDRING På gulvarmeanlægget uden termostatventiler monteres 2 stk. nye godkendte termostatiske reguleringsventiler til regulering af korrekt rumtemperatur.</p>	400 kr.	611 kr. 0,17 ton CO ₂
<p>VARMEFORDELING Den primære opvarmning af ejendommen sker via radiatorer i opvarmede rum. Varmefordelingsrør skønnes udført som to-strengs anlæg.</p>		

VARMT VAND

Varmt vand	Investering	Årlig besparelse
VARMTVANDSBEHOLDER Tilslutningsrør til varmtvandsbeholder i uopvarmet kælder er udført som 3/4" rør. Rørene er uisoleret.		
FORBEDRING Isolering af tilslutningsrør til varmtvandsbeholder i uopvarmet kælder med 40 mm isolering, udført enten med rørskåle eller lamelmåtter.	1.000 kr.	876 kr. 0,25 ton CO ₂
VARMTVANDSBEHOLDER Varmt brugsvand produceres i 110 l vandvarmer med ca. 70 mm isolering af fabrikat Metro. Vandvarmeren er placeret i uopvarmet kælder.		

EL

EL	Investering	Årlig besparelse
SOLCELLER Der er ingen solceller på bygningen.		
FORBEDRING Det anbefales at der monteres solceller af typen Monokrystallinsk silicium med et areal på ca. 20 m ² . Solcellerne placeres mest muligt mod syd, og skygge fra træer og beplantninger skal så vidt mulig undgås. I dette forslag er der regnet med en placering mod syd i en vinkel på 45° på bygningens tag. Skygger fra eventuelle træer og beplantninger indgår ikke i beregningen. Det foreslåede anlæg er på ca. 3,6 kW. Der er i forslaget ikke taget højde for eventuelle restriktioner i forhold til Planlovsbestemmelser herunder lokalplan m.v. Inden montering skal det nærmere undersøges om taget er egnet til montage af solceller. Evt. øgede udgifter til tagforstærkning mm. er ikke indregnet i prisen. Modsat solvarme og varmepumpe, supplerer solceller strømforsyningen og ikke varmeforsyningen dvs. at solceller ikke forbedrer energimærket, hvis der ikke anvendes el til opvarmning af bygningen.	65.000 kr.	3.658 kr. 1,90 ton CO ₂

ENERGIKONSULENTENS SUPPLERENDE KOMMENTARER

Bygningsdelenes isoleringsevne er baseret på skøn ud fra registrerede isoleringstykkelser, og er heraf fastlagt ud fra tabeller i gældende håndbog for energikonsulenter, konstruktioner i energimærkeprogrammet EK Pro version 5, som sammen med Rockwool Energy Design og DS 418 7. udgave danner grundlag for beregninger af yderligere konstruktioner.

Der gøres opmærksom på, at forslag vedr. efterisolering af bygningskonstruktioner som f.eks. gulve, lofter og vægge alene er beregnet ud fra et energimæssigt hensyn. Der er i forslagene ikke taget højde for eventuelt arkitektoniske og/eller dugpunkts/fugtmæssige konsekvenser af forslagene, samt en eventuel forringelse af loftshøjden i kælder. Det anbefales generelt, at kontakte en rådgiver/fagmand for at få udarbejdet en detaljeret projektbeskrivelse før isolerings- og/eller ombygningsarbejder igangsættes.

RENTABLE BESPARELSFORSLAG

Herunder vises forslag til energibesparelser der skønnes at være rentable at gennemføre. At være rentabel betyder her, at besparelsen kan tilbagebetale investeringen inden de komponenter, der indgår i besparelsesforslaget, skal udskiftes igen.

F.eks. hvis forslaget er udskiftning af en cirkulationspumpe, forventes pumpen at leve i 15 år, og besparelsesforslaget anses at være rentabel hvis besparelsen kan tilbagebetale investeringen over 15 år. Hvis besparelsesforslaget er efterisolering af en hulmur ved indblæsning af granulat, er levetiden 40 år, og besparelsesforslaget er rentabelt hvis investeringen kan tilbagebetales over 40 år.

For hvert besparelsesforslag vises investeringen, besparelsen i energi og besparelsen i kr. ved nedsættelsen af energiregningen.

Hvis besparelsesforslaget medfører, at forbruget af en given energiform stiger, så vil stigningen være anført med et minus foran. Det vil f.eks. typisk tilfældet ved udskiftning et oliefyr med en varmepumpe, hvor forbruget af olie erstattes med et elforbrug til varmepumpen.

Investering er med moms. Besparelser er med moms og energiafgifter.

Emne	Forslag	Investering	Årlig besparelse i energienheder	Årlig besparelse
Bygning				
Loft	Efterisolering af skunke	14.867 kr.	10 kWh el 191 liter olie	1.817 kr.
Loft	Efterisolering af hanebåndsloft	9.024 kr.	3 kWh el 49 liter olie	462 kr.
Loft	Udskiftning af loftlem	500 kr.	1 kWh el 9 liter olie	85 kr.
Massive ydervægge	Efterisolering af massiv ydervæg ved entré og køkken	22.500 kr.	9 kWh el 183 liter olie	1.740 kr.
Lette ydervægge	Efterisolering af let ydervæg mod bad på 1. sal	7.956 kr.	9 kWh el 177 liter olie	1.685 kr.
Etageadskillelse	Efterisolering af gulv mod kælder	11.250 kr.	10 kWh el 187 liter olie	1.780 kr.
Krybekælder	Etablering af nyt gulv mod krybekælder	92.400 kr.	32 kWh el 621 liter olie	5.903 kr.

Varmeanlæg

Varmeanlæg	Konvertering til opvarmning med naturgas	49.400 kr.	357 kWh el 4.580 liter olie -3.826,4 m ³ naturgas	15.498 kr.
Varmepumper	Etablering af luft/luft-varmepumpe	20.000 kr.	-3 kWh el -1.678 kWh elvarme 799 liter olie	3.930 kr.
Solvarme	Etablering af solvarmeanlæg	32.000 kr.	-83 kWh el 206 liter olie	1.758 kr.
Varmør	Isolering af varmfordelingsrør i uopvarmet kælder med 30 mm	1.819 kr.	19 kWh el 381 liter olie	3.624 kr.
Automatik	Montage af termostatventiler på gulvvarmeanlæg	400 kr.	3 kWh el 64 liter olie	611 kr.

Varmt og koldt vand

Varmtvandsbeholder	Isolering af tilslutningsrør til varmtvandsbeholder med 40 mm	1.000 kr.	5 kWh el 92 liter olie	876 kr.
--------------------	---	-----------	---------------------------	---------

El

Solceller	Etablering af solceller	65.000 kr.	1.265 kWh el	3.658 kr.
-----------	-------------------------	------------	--------------	-----------

BESPARELSESFORSLAG VED RENOVERING ELLER REPARATIONER

Her vises besparelsesforslag hvor energibesparelsen ikke kan tilbagebetale investeringen inden de komponenter, der indgår i besparelsesforslaget, skal udskiftes igen. Det vil dog ofte være fordelagtigt at overveje disse besparelsesforslag hvis bygningen skal renoveres eller hvis der er bygningskomponenter, der alligevel skal udskiftes.

Investeringen til forslagene er ikke angivet, da investeringen vil afhænge af den konkrete renovering, som skal ske i forbindelse med besparelsesforslaget.

Besparelse er med moms og energiafgifter.

Emne	Forslag	Årlig besparelse i energienheder	Årlig besparelse
Bygning			
Loft	Efterisolering af skråvæg	2 kWh el 40 liter olie	376 kr.
Fladt tag	Efterisolering af fladt tag	4 kWh el 79 liter olie	753 kr.
Vinduer	Udskiftning af vinduer og døre	20 kWh el 400 liter olie	3.803 kr.

BAGGRUNDSINFORMATION

BYGNINGSBESKRIVELSE

Bredgade 86 - 001

Adresse	Bredgade 86, 5485 Skamby
BBR nr	480-011653-001
Bygningens anvendelse i følge BBR	Enfamiliehus
Opførelsesår	1936
År for væsentlig renovering	1985
Varmeforsyning	Fyringsgasolie (liter)
Supplerende varme	Ikke angivet
Boligareal i følge BBR	151 m ²
Erhvervsareal i følge BBR	0 m ²
Opvarmet bygningsareal	147 m ²
Heraf tagetage opvarmet	46 m ²
Heraf kælderetage opvarmet	0 m ²
Uopvarmet kælderetage	25 m ²
Energimærke	G
Energimærke efter rentable besparelsesforslag	C
Energimærke efter alle besparelsesforslag	C

OPLYST FORBRUG INKL. MOMS OG AFGIFTER

Denne rapport er udskrevet fra www.boligejer.dk, og er derfor tilgængelig for offentligheden. Det faktiske energiforbrug i bygningen og omkostningerne til dækning af det, fremgår ikke af rapporten, da denne oplysning er fortrolig for enfamiliehuse.

OPLYST FORBRUG OMREGNET TIL NORMALÅRS FORBRUG

Denne rapport er udskrevet fra www.boligejer.dk, og er derfor tilgængelig for offentligheden. Det faktiske energiforbrug i bygningen og omkostningerne til dækning af det, fremgår ikke af rapporten, da denne oplysning er fortrolig for enfamiliehuse.

KOMMENTARER TIL BYGNINGSBESKRIVELSEN

Bygningen er et fritliggende enfamiliehus med udnyttet tagetage samt kælder, opført i 1936 med et opvarmet boligareal på 151 m². I henhold til BBR-oversigt er der foretaget væsentlig ombygning/tilbygning i 1985. Ejendommen har gennemgået en del ombygning og efterisoleringsarbejde.

Ved besigtigelsen forelå der intet tegningsmateriale og ejendommen er kontrolopmålt af energikonsulenten.

Det opmålte areal stemmer overens med BBR.

Udestue på 8 m² betragtes som uopvarmet rum og indgår ikke i energiberegningen.

Bad på 4 m² på 1. sal er uden varme og indgår ikke i energiberegningen, da det ikke er brugeligt.

Krybekælder er ikke besigtiget.

Ved besigtigelsen var der ikke adgang til skunkrum, dog undtagen ud for trappe.

KOMMENTARER TIL DET OPLYSTE OG BEREGNEDE FORBRUG

Denne rapport er udskrevet fra www.boligejer.dk, og er derfor tilgængelig for offentligheden. Det faktiske energiforbrug i bygningen og omkostningerne til dækning af det, fremgår ikke af rapporten, da denne oplysning er fortrolig for enfamiliehuse.

ANVENDTE PRISER INKL. AFGIFTER VED BEREGNING AF BESPARELSER

Ved beregning af energibesparelser anvendes nedenstående energipriser:

Naturgas	7,40 kr. per m ³
Fyringsgasolie.....	9,40 kr. per liter
Elvarme	2,13 kr. per kWh

Der er i energimærket anvendt aktuelle energipriser for alle brændselstyper fx fjernvarme, olie, el, naturgas, brænde og træpiller.

FORBEHOLD FOR PRISER PÅ INVESTERING I ENERGIBESPARELSER

Energimærkets besparelsesforslag er baseret på energikonsulentens erfaring og vurdering. Før energispareforslagene iværksættes, bør der altid indhentes tilbud fra flere leverandører. Desuden bør det undersøges, om der kræves en myndighedsgodkendelse.

HJÆLP TIL GENNEMFØRELSE AF ENERGIBESPARELSER

Energikonsulenten kan fortælle dig hvilke forudsætninger der er lagt til grund for de enkelte besparelsesforslag. På www.byggeriogenergi.dk kan du og din håndværker finde vejledninger til hvordan man energiforbedrer de forskellige dele af din bygning. På www.energistyrelsen.dk/forbruger finder du, under forbruger, råd og værktøjer til energibesparelser i bygninger. Dit energiselskab kan i mange tilfælde være behjælpelig med gennemførelse af energibesparelser.

Energistyrelsen har udviklet BedreBolig-ordningen, der gør det nemmere for dig som husejer at renovere din bolig på en energirigtig måde. Tag en uforpligtende snak med en BedreBolig-rådgiver. Se mere på www.bedrebolig.dk.

FIRMA

Firmanummer 600142
CVR-nummer 15552840

Botjek Center Fyn

Thriges Plads 10, 5000 Odense C
botjek.dk
5000@botjek.dk
tlf. 66 11 33 49

Ved energikonsulent
Jens Larsen

KLAGEMULIGHEDER

Du kan som ejer eller køber af ejendommen klage over faglige og kvalitetsmæssige forhold vedrørende energimærkningen. Klagen skal i første omgang rettes til det certificerede energimærkningsfirma der har udarbejdet mærkningen, senest 1 år efter energimærkningsrapportens dato. Hvis bygningen efter indberetningen af energimærkningsrapporten har fået ny ejer, skal klagen være modtaget i det certificerede firma senest 1 år efter den overtagelsesdag, som er aftalt mellem sælger og køber, dog senest 6 år efter energimærkningsrapportens datering. Klagen skal indgives på et skema, som er udarbejdet af Energistyrelsen. Dette skema finder du på <http://www.ens.dk/forbrug-besparelser/byggeriets-energiforbrug/energimaerkning/klage> Det certificerede energimærkningsfirma behandler klagen og meddeler skriftligt sin afgørelse af klagen til dig som klager. Det certificerede energimærkningsfirmas afgørelse af en klage kan herefter påklages til Energistyrelsen. Dette skal ske inden 4 uger efter modtagelsen af det certificerede energimærkningsfirmas afgørelse af sagen.

Klagen kan i alle tilfælde indbringes af bygningens ejer, herunder i givet fald en ejerforening, en andelsforening, anpartsforening eller et boligselskab, ejere af ejerlejligheder, andelshavere, anpartshavere og aktionærer i et boligselskab, samt købere eller erhververe af energimærkede bygninger eller lejligheder.

Reglerne fremgår af §§ 36 og 37 i bekendtgørelse nr. 1701 af 15. december 2015.

Energistyrelsen fører tilsyn med energimærkningsordningen. Til brug for stikprøvekontrol af om energimærkningspligten er overholdt, kan Energistyrelsen indhente oplysninger i elektronisk form fra andre offentlige myndigheder om bygninger og ejerforhold mv. med henblik på at kunne foretage samkøring af registre i kontroløjemed.

Energistyrelsens adresse er:

Energistyrelsen
Amaliegade 44
1256 København K
E-mail: ens@ens.dk

Energimærke

Bredgade 86
5485 Skamby



Energistyrelsen

Gyldig fra den 8. marts 2016 til den 8. marts 2023

Energimærkningsnummer 311163132

SPAR PÅ ENERGIEN I DIN BYGNING

- status og forbedringer

Energimærkningsrapport
Bredgade 86
5485 Skamby



Bygningens energimærke:



Gyldig fra 12. december 2017
Til den 12. december 2027.

Energimærkningsnummer 311288377



Energistyrelsen

Denne rapport er udskrevet fra www.boligejer.dk, og er derfor tilgængelig for offentligheden. Det faktiske energiforbrug i bygningen fremgår ikke af rapporten, da denne oplysning er fortrolig for enfamiliehuse.

ENERGIMÆRKET

FORMÅLET MED ENERGIMÆRKNINGEN

Energimærkning af bygninger har to formål:

1. Mærkningen synliggør bygningens energiforbrug og er derfor en form for varedeklaration, når en bygning eller lejlighed sælges eller udlejes.
2. Mærkningen giver et overblik over de energimæssige forbedringer, som er rentable at gennemføre – hvad de går ud på, hvad de koster at gennemføre, hvor meget energi og CO₂ man sparer, og hvor stor besparelse der kan opnås på el- og varmeregninger.

Mærkningen udføres af en energikonsulent, som måler bygningen op og undersøger kvaliteten af isolering, vinduer og døre, varmeinstallation m.v. På det grundlag beregnes bygningens energiforbrug under standardbetingelser for vejr, familiestørrelse, driftstider, forbrugsvaner m.v.

Det beregnede forbrug er en ret præcis indikator for bygningens energimæssige kvalitet – i modsætning til det faktiske forbrug, som naturligvis er stærkt afhængigt både af vejret og af de vaner, som bygningens brugere har. Nogle sparer på varmen, mens andre fyrer for åbne vinduer eller har huset fuldt af teenagere, som bruger store mængder varmt vand. Mærket fortæller altså om bygningens kvalitet – ikke om måden den bruges på, eller om vinteren var kold eller mild.



BYGNINGENS ENERGIMÆRKE

På energimærkningsskalaen vises bygningens nuværende energimærke.

Nye bygninger skal i dag som minimum leve op til energikravene for A2015.

Hvis de rentable energibesparelsesforslag gennemføres, vil bygningen få energimærke D

Hvis de energibesparelser, der kan overvejes i forbindelse med en renovering eller vedligeholdelse også gennemføres, vil bygningen få energimærke C



Årligt varmeforbrug

2.748,2 m ³ naturgas	19.210 kr
Samlet energiudgift	19.210 kr
Samlet CO ₂ udledning	6,17 ton

BYGNINGEN

Her ses beskrivelsen af bygningen og energibesparelserne, som energikonsulenten har fundet. For de bygningsdele, hvor der er fundet energibesparelser, er der en beskrivelse af hvordan bygningen er i dag, og så selve besparelsesforslaget. For hvert besparelsesforslag er anført den årlige besparelse i kroner og i CO₂-udledningen, som forslaget vil medføre.

Hvis investeringen er rentabel, er investeringen også anført. Rentabilitet betyder, at energibesparelsen kan tilbagebetale investeringen inden de komponenter, der indgår i besparelsen, skal udskiftes igen. Hvis dette ikke er tilfældet, anses investeringen ikke at være rentabel, og investeringen er ikke anført.

Man skal være opmærksom på, at der er en række besparelsesforslag, der i følge bygningsreglementet BR15, skal gennemføres i forbindelse med renovering eller udskiftninger af bygningsdele eller bygningskomponenter.

Investering er med moms. Besparelser er med moms og energiafgifter.

Tag og loft	Investering	Årlig besparelse
<p>LOFT Loftslem uisoleret Isoleringsforholdet i konstruktionen er konstateret visuelt i forbindelse med besigtigelsen af ejendommen.</p> <p>Skråvæg, 100 mm isolering Isoleringsforholdet i konstruktionen er konstateret visuelt i forbindelse med besigtigelsen af ejendommen.</p> <p>Loftkonstruktionen mod uopvarmet tagrum består af et træbjælkelag, som er isoleret med 400 mm mineraluld. Isoleringsstykkelsen er målt ved loftlemmen, og isoleringsforholdet i konstruktionen baseres på denne opmåling.</p> <p>Skunkrummet i tagetagen består af et træskelet med indvendig vægbeklædning, som er isoleret med 100 mm mineraluld. Isoleringsstykkelsen er målt ved lem, og isoleringsforholdet i konstruktionen baseres på denne opmåling.</p>		
<p>FORBEDRING Skunken isoleres til en samlet tykkelse på 300 mm mineraluld.</p> <p>Opsætningen af den nye isolering på skunkvæggens yderside, der fastgøres til den eksisterende konstruktion. Isoleringen udføres bedst i to lag med forskudte samlinger og fastholdes med ståltråd eller forskallingsbrædder. Denne efterisoleringsmetode af skunken anbefales, men alternativt kan der udføres en efterisolering af den skrå tagflade i skunken mellem spær samt påføring med lægter til supplerende isoleringslag. Ved efterisoleringen skal man være opmærksom på, at sørge for den nødvendige ventilation i skunkrummet, hvilket skal undersøges nærmere inden arbejdet udføres.</p>	16.000 kr.	600 kr. 0,18 ton CO ₂

<p>FORBEDRING VED RENOVERING Den eksisterende loftlem udskiftes til en ny isoleret loftlem samt ovenlåge, som en Polar-Step fra Wood Step.</p>		100 kr. 0,01 ton CO ₂
<p>FORBEDRING VED RENOVERING Skråvægge efterisoleres til en samlet tykkelse på 300 mm mineraluld.</p> <p>Efterisoleringen kan udføres indefra eller udefra. Hvilken metode, som vælges afhænger primært af standen på den eksisterende tagbelægning. Hvis tagbelægningen skal udskiftes anbefales det, at man isolere udefra, da man herved kan bevare det eksisterende beboelsesareal i tagetagen. Den indvendige efterisolering bør vælges, hvis den eksisterende tagbelægningen er i god stand. En indvendig efterisolering kræver desuden den fornødne lofthøjde i de berørte rum. Ved begge løsninger isoleres der mellem de eksisterende spær, som evt. forøges så der er plads til den nødvendige isoleringsmængde. Efterisoleringen afhænger også af den eksisterende dampspærres kvalitet og placering i den eksisterende konstruktion. Inden arbejdet udføres skal samlingerne ved tagfod og kip undersøges nærmere. Det anbefales, at benytte et isoleringsmateriale med så lav varmeledningsevne som muligt. Herved kan selve isoleringstykkelsen og den samlede tykkelse på skråvæggene mindskes. Husk på at efterisoleringen kan medvirke yderligere arbejde på de tilstødende konstruktioner, og derved anbefales det at indhente et konkret tilbud på udførelsen af arbejdet.</p>		300 kr. 0,07 ton CO ₂
<p>FLADT TAG Built-up, 100 mm isolering Isoleringsforholdet i konstruktionen er skønnet ud fra krav i bygningsreglementet, som var gældende ved renoveringstidspunktet i år 1985.</p>		
<p>FORBEDRING VED RENOVERING Loft mod uopvarmet tagrum isoleres til en samlet tykkelse på 200 mm mineraluld, som udføres indefra via nedhæng loft.</p> <p>Indvendig efterisolering af konstruktionen bør vælges, hvis det ikke er muligt at efterisolere i tagrummet. Arbejdet udføres ved at den eksisterende loftbeklædning fjernes, og herefter påføres spærerne med lægter, som forøges så der er plads til den nødvendige isoleringsmængde. Der afsluttes med ny loftbeklædning. Efterisoleringen afhænger også af den eksisterende dampspærres kvalitet og placering i den eksisterende konstruktion, som skal undersøges nærmere inden arbejdet udføres. Man skal være opmærksom på, at lofthøjden midskes når man efterisolere indvendigt.</p>		500 kr. 0,16 ton CO ₂
<p>Ydervægge</p>	Investering	Årlig besparelse
<p>HULE YDERVÆGGE Hulmur, 30 cm, tegl-tegl, efterisoleret opskummet Isoleringsforholdet i konstruktionen er konstateret via en boreprøve mod syd.</p>		

<p>HULE VÆGGE MOD UOPVARMEDE RUM 30 cm hulmur, efterisoleret Isoleringsforholdet i konstruktionen er konstateret visuelt i forbindelse med besigtigelsen af ejendommen.</p>		
<p>MASSIVE YDERVÆGGE Massiv ydervæg, 24 cm tegl (1 sten) Isoleringsforholdet i køkken, bad og entre konstruktionen er konstateret visuelt i forbindelse med besigtigelsen af ejendommen.</p>		
<p>FORBEDRING Indvendig efterisolering af ydervæg med 50 mm mineraluld.</p> <p>Der foreslås en indvendig efterisolering, eftersom en udvendig efterisolering ikke er mulig på grund af bygningens arkitektur. Ved indvendig isolering er det vigtigt, at konstruktionen udføres damp- og lufttæt på den varme side af isoleringen. En anden vigtig forudsætning for at udføre indvendig efterisolering er, at den eksisterende ydervæg er tør og tæt over for slagregn. Derfor skal facaden eftergås og eventuelt repareres inden en indvendig efterisolering udføres. Det kan som udgangspunkt kun anbefales at efterisolere massive ydervægge indvendigt med 50 mm. Det vil ikke være hensigtsmæssigt at efterisolere op til nugældende standarder eller lavenerginiveau på grund af pladshensyn og fugttekniske årsager. Med den nævnte isoleringstykkelse vil væggen ikke opfylde kravene i bygningsreglementet, men tiltaget er stadig attraktivt i forhold til at nedbringe energiforbrug og modvirke kuldestråling og kuldenedfald fra kolde vægoverflader. Eventuelle radiatorer på væggen og rør for disse flyttes med ind på indersiden af den nye væg. Vær opmærksom på, at der ikke må forekomme skjulte samlinger på rørene.</p>	79.200 kr.	3.200 kr. 1,02 ton CO ₂
<p>Vinduer, døre ovenlys mv.</p>	Investering	Årlig besparelse
<p>VINDUER Vinduer er generelt monteret med 2-lags termorude.</p>		
<p>FORBEDRING VED RENOVERING Vinduer med 2-lags termorude udskiftes, og der monteres nye energivinduer (B-mærket).</p>		100 kr. 0,01 ton CO ₂
<p>FORBEDRING VED RENOVERING .</p>		1.900 kr. 0,60 ton CO ₂

<p>YDERDØRE Yderdøre er generelt monteret med 2-lags termorude. Yderdør i køkken er monteret med 2-lags energi-termorude.</p>		
<p>FORBEDRING VED RENOVERING Yderdøre monteret med termorude udskiftes, og der monteres en ny dør med energirude.</p>		200 kr. 0,06 ton CO ₂
<p>Gulve</p>	Investering	Årlig besparelse
<p>TERRÆNDÆK Terrændæk, klinker/fliser eller linoleum på beton, Isoleringsforholdet i konstruktionen er konstateret visuelt i forbindelse med besigtigelsen af ejendommen.</p> <p>Terrændæk, trægulv på strøer på beton, 20 cm leca Isoleringsforholdet i konstruktionen er konstateret visuelt i forbindelse med besigtigelsen af ejendommen.</p>		
<p>ETAGEADSKILLELSE Træbjælkelag mod kælder, uisolere Isoleringsforholdet i konstruktionen er konstateret visuelt i forbindelse med besigtigelsen af ejendommen.</p>		
<p>FORBEDRING Efterisolering af bjælkelag mod tagrum med ca. 150 mm granulat</p> <p>I det eksisterende bjælkelag indblæses granulat, som kan udføres enten oppefra eller nedefra. Indblæsning kan ske gennem et passende antal huller, der bores udvalgte steder, eller ved optagning af et antal gulvbrædder ved indblæsning oppefra. Etageadskillelser kan evt. også isoleres udefra ved udtagning af et antal mursten i facaderne og indblæsning ad den vej. Efter indblæsning mures stenene i igen. Etageadskillelsen skal være intakt og tæt, så indblæst isolering kan blive i hulrummet. Eventuelle huller og revner udbedres og lukkes tæt inden indblæsning af isolering.</p>	7.500 kr.	1.300 kr. 0,41 ton CO ₂
<p>KRYBEKÆLDER Gulv mod krybekælder består af et træbjælkelag med gulvbelægning. Bjælkelaget er isoleret med 300 mm mineraluld. Isoleringsstykkelsen er målt ved lem, og isoleringsforholdet i konstruktionen baseres på denne opmåling.</p>		

VentilationInvestering Årlig
besparelse**VENTILATION**

Ejendommen ventileres med naturlig ventilation, og den friske luft tilføres via bygningsåbninger som døre og vinduer. Ved beregning af energiforbruget anvendes et luftskifte på en ½ gang i timen.

VARMEANLÆG

Varmeanlæg	Investering	Årlig besparelse
<p>KEDLER</p> <p>Ejendommen opvarmes via en kondenserende gaskedel, som er placeret i kælderen. Fabrikatet på kedlen er Vaillant. I energiberegningen er der benyttet en nominel virkningsgrad på 98% ved fuldlast. Beregningsdata for kedlen er bestemt i henhold til energistyrelsens standardværdier i den gældende Håndbog for energikonsulenter.</p>		
<p>VARMEPUMPER</p> <p>Der er ikke installeret en varmepumpe til opvarmning af ejendommen. På grund af den eksisterende naturgas-varmeinstallation, er forslag til montering af varmepumpe undladt fra rapporten. Etablering af en varmepumpe vil ikke være rentabelt og derfor ikke relevant at installere i ejendommen.</p>		
<p>SOLVARME</p> <p>Der er ikke installeret et solvarmeanlæg på ejendommen. På grund af den eksisterende naturgas-varmeinstallation, er forslag til montering af solvarmeanlæg undladt fra rapporten. Installation af solvarme vil ikke være rentabelt og derfor ikke relevant at etablere på ejendommen.</p>		
Varmefordeling	Investering	Årlig besparelse
<p>VARMEFORDELING</p> <p>Den primære opvarmning af ejendommen sker via et centralvarmeanlæg. Det opvarmede vand fra varmforsyningen føres rundt i et lukket rørsystem til radiatorer i de opvarmede rum i ejendommen. Der er desuden gulvarme i køkken og bad. Ved beregning af energiforbruget benyttes det dimensionerende temperatursæt, som er bestemt ud fra anlægstypen i henhold til standarddata fra Håndbog for energikonsulenter.</p>		
<p>VARMERØR</p> <p>Varmerør i kælder er isoleret med ca. 20 mm mineraluld.</p>		
<p>FORBEDRING</p> <p>Efterisolering af varmerør med formfaste rørskåle eller lamelmåtter til en samlet isoleringstykkelse på i alt 50 mm. Den nye isolering placeres uden på den eksisterende isolering, såfremt denne er god stand. Muligvis skal rørføringerne flyttes lidt for at give plads til efterisoleringen.</p>	3.200 kr.	800 kr. 0,25 ton CO ₂

VARMEFORDELINGSPUMPER

Fordelingspumpe er indbygget i varmforsyningens kabinet, og er utilgængelig. Pumpens effekt og type er derfor skønnet ud fra varmforsyningens alder.

AUTOMATIK

Rumtemperaturen i ejendommen reguleres via ventiler på de enkelte varmeafgivere på centralvarmeanlægget, og dette er beskrevet nærmere under "varmefordeling" i rapporten. Der er rumtemperaturstyring på varmeafgiverne, som minimum dækker 75% af det opvarmede areal. Derved reguleres den ønskede rumtemperatur i ejendommen overvejende automatisk via de termostatiske styringer.

VARMT VAND

Varmt vand

Investering Årlig
besparelse

VARMT VAND

Ved beregning af energiforbruget benyttes et varmtvandsforbrug på 250 liter pr. m² opvarmet etageareal pr. år.

VARMTVANDSBEHOLDER

Varmt brugsvand produceres i en præisoleret varmtvandsbeholder med et volumen på 110 L, som er placeret i kælder.

EL

El	Investering	Årlig besparelse
<p>SOLCELLER</p> <p>Der er ikke installeret et solcelleanlæg til egen el-produktion på ejendommen. Det afgørende for økonomien ved etablering af solcelleanlæg er hvor stor en andel af ens eget elforbrug, der falder sammen med el-produktionen fra solcellerne. Ud fra de registrerede forhold og et forventeligt normalt elforbrug til husholdning vil et solcelleanlæg ikke være relevant at installere på ejendommen. Forslag er derfor undladt fra rapporten.</p>		

ENERGIKONSULENTENS SUPPLERENDE KOMMENTARER

Energimærkningen har til formål at afspejle bygningens energimæssige stand, og viser bygningens energimæssige ydeevne via et energimærke og et beregnet energiforbrug. Dette forbrug og tilhørende energimærke beregnes ud fra nogle standardbetingelser og retningslinjer, som er bestemt af Energistyrelsen.

Grundlaget for energimærkningen består af en besigtigelse af ejendommens klimaskærm og varmeanlæg. I rapporten er det i statusbeskrivelsen for hver bygningsdel beskrevet hvordan isoleringsforholdet i konstruktionen er bestemt.

Der kan anvises flere rentable besparelsesforslag, samt enkelte besparelsesforslag ved reovering eller reparationer på ejendommen.

Det opvarmede areal i ejendommen er opmålt ved besigtigelsen. Energimærket er udarbejdet efter disse opmålinger.

Ved besigtigelsen af ejendommen forelå der ingen bygningstegninger.

Der er ikke modtaget oplysninger om konstruktions- og isoleringsforhold fra ejeren af ejendommen. I rapporten er det i statusbeskrivelsen for hver bygningsdel beskrevet hvordan isoleringsforholdet i konstruktionen er bestemt.

RENTABLE BESPARELSFORSLAG

Herunder vises forslag til energibesparelser der skønnes at være rentable at gennemføre. At være rentabel betyder her, at besparelsen kan tilbagebetale investeringen inden de komponenter, der indgår i besparelsesforslaget, skal udskiftes igen.

F.eks. hvis forslaget er udskiftning af en cirkulationspumpe, forventes pumpen at leve i 15 år, og besparelsesforslaget anses at være rentabel hvis besparelsen kan tilbagebetale investeringen over 15 år. Hvis besparelsesforslaget er efterisolering af en hulmur ved indblæsning af granulat, er levetiden 40 år, og besparelsesforslaget er rentabelt hvis investeringen kan tilbagebetales over 40 år.

For hvert besparelsesforslag vises investeringen, besparelsen i energi og besparelsen i kr. ved nedsættelsen af energiregningen.

Hvis besparelsesforslaget medfører, at forbruget af en given energiform stiger, så vil stigningen være anført med et minus foran. Det vil f.eks. typisk tilfældet ved udskiftning et oliefyr med en varmepumpe, hvor forbruget af olie erstattes med et elforbrug til varmepumpen.

Investering er med moms. Besparelser er med moms og energiafgifter.

Emne	Forslag	Investering	Årlig besparelse i energienheder	Årlig besparelse
Bygning				
Loft	Efterisolering af skunkvæg og Efterisolering af gulv i skunkrum	16.000 kr.	78,2 m ³ Naturgas 4 kWh Elektricitet	600 kr.
Massive ydervægge	Indvendig efterisolering af ydervæg med 50 mm mineraluld	79.200 kr.	448,2 m ³ Naturgas 24 kWh Elektricitet	3.200 kr.
Etageadskillelse	Efterisolering af bjælkelag mod tagrum med ca. 150 mm granulat	7.500 kr.	178,2 m ³ Naturgas 10 kWh Elektricitet	1.300 kr.
Varmeanlæg				
Varmerør	Isolering af tilslutningsrør med 50 mm lamelmåtter og Efterisolering af varmerør til en samlet isoleringstykkelse på 50 mm	3.200 kr.	111,8 m ³ Naturgas 6 kWh Elektricitet	800 kr.

BESPARELSESFORSLAG VED RENOVERING ELLER REPARATIONER

Her vises besparelsesforslag hvor energibesparelsen ikke kan tilbagebetale investeringen inden de komponenter, der indgår i besparelsesforslaget, skal udskiftes igen. Det vil dog ofte være fordelagtigt at overveje disse besparelsesforslag hvis bygningen skal renoveres eller hvis der er bygningskomponenter, der alligevel skal udskiftes.

Investeringen til forslagene er ikke angivet, da investeringen vil afhænge af den konkrete renovering, som skal ske i forbindelse med besparelsesforslaget.

Besparelse er med moms og energiafgifter.

Emne	Forslag	Årlig besparelse i energienheder	Årlig besparelse
Bygning			
Loft	Udskiftning af loftlem	6,4 m ³ Naturgas	100 kr.
Loft	Efterisolering af skråvægge	30,9 m ³ Naturgas 2 kWh Elektricitet	300 kr.
Fladt tag	Efterisolering af loft mod uopvarmet tagrum - indefra	70,0 m ³ Naturgas 4 kWh Elektricitet	500 kr.
Vinduer	Udskiftning af vinduer med nye energivinduer (BR15 krav)	6,4 m ³ Naturgas	100 kr.
Vinduer	Udskiftning af vinduer og døre	265,5 m ³ Naturgas 14 kWh Elektricitet	1.900 kr.
Yderdøre	Udskiftning af yderdør m. termorude	25,5 m ³ Naturgas 1 kWh Elektricitet	200 kr.

BAGGRUNDSINFORMATION

BYGNINGSBESKRIVELSE

Hovedbygning

Adresse	Bredgade 86, 5485 Skamby
BBR nr	480-11653-1
Bygningens anvendelse i følge BBR	Fritliggende enfamilieshus (120)
Opførelsesår	1936
År for væsentlig renovering	1985
Varmeforsyning	Kedel
Supplerende varme	Ingen
Boligareal i følge BBR	151 m ²
Erhvervsareal i følge BBR	0 m ²
Opvarmet bygningsareal	151 m ²
Heraf tagetage opvarmet	50 m ²
Heraf kælderetage opvarmet	0 m ²
Uopvarmet kælderetage	25 m ²
Energimærke	E
Energimærke efter rentable besparelsesforslag	D
Energimærke efter alle besparelsesforslag	C

OPLYST FORBRUG INKL. MOMS OG AFGIFTER

Denne rapport er udskrevet fra www.boligejer.dk, og er derfor tilgængelig for offentligheden. Det faktiske energiforbrug i bygningen og omkostningerne til dækning af det, fremgår ikke af rapporten, da denne oplysning er fortrolig for enfamiliehuse.

KOMMENTARER TIL BYGNINGSBESKRIVELSEN

Det registrerede areal i ejendommen stemmer overens med oplysningerne, som er registreret i Bygnings- og Boligregisteret (BBR) hos kommunen.
Der er foretaget en vejledende opmåling af ejendommen, kun til brug for energimærkningen.

KOMMENTARER TIL DET OPLYSTE OG BEREGNEDE FORBRUG

Denne rapport er udskrevet fra www.boligejer.dk, og er derfor tilgængelig for offentligheden. Det faktiske energiforbrug i bygningen og omkostningerne til dækning af det, fremgår ikke af rapporten, da denne oplysning er fortrolig for enfamiliehuse.

ANVENDTE PRISER INKL. AFGIFTER VED BEREGNING AF BESPARELSER

Ved beregning af energibesparelser anvendes nedenstående energipriser:

Naturgas	6,99 kr. per m ³
Elektricitet til andet end opvarmning	2,10 kr. per kWh

Prisen på gas er afhængig af den valgte leverandør, og derfor vil den anvendte pris kunne variere.

FORBEHOLD FOR PRISER PÅ INVESTERING I ENERGIBESPARELSER

Energimærkets besparelsesforslag er baseret på energikonsulentens erfaring og vurdering. Før energispareforslagene iværksættes, bør der altid indhentes tilbud fra flere leverandører. Desuden bør det undersøges, om der kræves en myndighedsgodkendelse.

HJÆLP TIL GENNEMFØRELSE AF ENERGIBESPARELSER

Energikonsulenten kan fortælle dig hvilke forudsætninger der er lagt til grund for de enkelte besparelsesforslag. På www.byggeriogenergi.dk kan du og din håndværker finde vejledninger til hvordan man energiforbedrer de forskellige dele af din bygning. På www.energistyrelsen.dk/forbruger finder du, under forbruger, råd og værktøjer til energibesparelser i bygninger. Dit energiselskab kan i mange tilfælde være behjælpelig med gennemførelse af energibesparelser.

Energistyrelsen har udviklet BedreBolig-ordningen, der gør det nemmere for dig som husejer at renovere din bolig på en energirigtig måde. Tag en uforpligtende snak med en BedreBolig-rådgiver. Se mere på www.bedrebolig.dk.

FIRMA

Firmanummer 600164
CVR-nummer 33077831

Energi- og Bygningsrådgivning A/S

Lautrupvang 2, 2750 Ballerup
www.ebas.dk
ka@ebas.dk
tlf. 70208686

Ved energikonsulent
Christian Høst

KLAGEMULIGHEDER

Du kan som ejer eller køber af ejendommen klage over faglige og kvalitetsmæssige forhold vedrørende energimærkningen. Klagen skal i første omgang rettes til det certificerede energimærkningsfirma der har udarbejdet mærkningen, senest 1 år efter energimærkningsrapportens dato. Hvis bygningen efter indberetningen af energimærkningsrapporten har fået ny ejer, skal klagen være modtaget i det certificerede firma senest 1 år efter den overtagelsesdag, som er aftalt mellem sælger og køber, dog senest 6 år efter energimærkningsrapportens datering. Klagen skal indgives på et skema, som er udarbejdet af Energistyrelsen. Dette skema finder du på <http://www.ens.dk/forbrug-besparelser/byggeriets-energiforbrug/energimaerkning/klage> Det certificerede energimærkningsfirma behandler klagen og meddeler skriftligt sin afgørelse af klagen til dig som klager. Det certificerede energimærkningsfirmas afgørelse af en klage kan herefter påklages til Energistyrelsen. Dette skal ske inden 4 uger efter modtagelsen af det certificerede energimærkningsfirmas afgørelse af sagen.

Klagen kan i alle tilfælde indbringes af bygningens ejer, herunder i givet fald en ejerforening, en andelsforening, anpartsforening eller et boligselskab, ejere af ejerlejligheder, andelshavere, anpartshavere og aktionærer i et boligselskab, samt købere eller erhververe af energimærkede bygninger eller lejligheder.

Reglerne fremgår af §§ 36 og 37 i bekendtgørelse nr. 1701 af 15. december 2015.

Energistyrelsen fører tilsyn med energimærkningsordningen. Til brug for stikprøvekontrol af om energimærkningspligten er overholdt, kan Energistyrelsen indhente oplysninger i elektronisk form fra andre offentlige myndigheder om bygninger og ejerforhold mv. med henblik på at kunne foretage samkøring af registre i kontroløjemed.

Energistyrelsens adresse er:

Energistyrelsen
Energimærkningsnummer 311288377

Amaliegade 44
1256 København K
E-mail: ens@ens.dk

Energimærke

Bredgade 86
5485 Skamby



Energistyrelsen

Gyldig fra den 12. december 2017 til den 12. december 2027

Energimærkningsnummer 311288377

Huseftersyn

Tilstandsrapport for ejendommen

Sælger:
Niels Beck Brems Jensen

Adresse
Bredgade 86

Postnr. **By**
5485 *Skamby*

Dato **Udløbsdato**
31-05-2016 *30-11-2016*

HE nr. **Lb. nr.**
882 *H-16-00882-0112*

Kommunenr./Ejendomsnr.
480-11653

Matrikel/Ejerlav:
10 Skamby By, Skamby

Internt sagsnummer
154408

Indhold

Vigtige oplysninger om huseftersyn	2
Tilstandsrapport for ejendommen	6
Registrering af bygningens tilstand (noter)	8
Sammenfatning af huseftersyn - beboelsesdelen	14
Sælgers oplysninger om ejendommen	16
Bygningskonstruktioner - oplysninger til ejerskifteforsikring	21

Besøg www.boligejer.dk

Har du behov for yderligere information om huseftersynet og tilstandsrapporten, kan du besøge hjemmesiden www.boligejer.dk. På hjemmesiden kan du blandt andet hente forskellige foldere med nyttig information om huseftersynsordningen.

Vigtige oplysninger om huseftersyn

Når du skal købe eller sælge hus eller lejlighed, har du brug for at vide noget om **huseftersyn**, **tilstandsrapport** og **ejerskifteforsikring**.

Her får du en kort introduktion og et hurtigt overblik, men du kan finde meget mere information om huseftersyn på hjemmesiden www.boligejer.dk/huseftersyn. Huseftersyn bliver udført af en bygnings sagkyndig, som Ministeriet for By, Bolig og Landdistrikter har beskikket. Den bygnings sagkyndige repræsenterer hverken køber eller sælger. Hans opgave er at give et professionelt og uvildigt billede af bygningens synlige skader.

Bygnings sagkyndige er fagfolk, som har mindst fem års erfaring med bygningsundersøgelser eller tilsyn med byggeri, og som har fået en efteruddannelse i reglerne for huseftersyn. Beskikkelsen kræver desuden, at den bygnings sagkyndige har en gyldig ansvarsforsikring, som kan dække fejl begået i tilstandsrapporten i mindst 5 år.

Den bygnings sagkyndiges gennemgang af huset tager udgangspunkt i huse af tilsvarende alder og type – og altså ikke et nyt hus. Du skal derfor være opmærksom på, at forhold, som er almindelige for disse huse, ikke nødvendigvis nævnes som skader i tilstandsrapporten. Disse almindelige forhold ved hustypen kan du i stedet læse mere om i den generelle hustypebeskrivelse, som er vedlagt.

Hvis du er utilfreds med din tilstandsrapport

Den bygnings sagkyndige bør finde alle synlige skader og forhold, som kan give skader. Du kan naturligvis klage, hvis den sagkyndige har overset synlige skader eller lavet andre fejl, så tilstandsrapporten giver et forkert indtryk af huset.

Du kan klage til Disciplinær- og klagenævnet for beskikkede bygnings sagkyndige, som behandler klager fra både købere og sælgere over tilstandsrapporter, som er udarbejdet af beskikkede bygnings sagkyndige. Du skal dog forelægge din klage for den bygnings sagkyndige, inden du klager til nævnet.

Du kan læse om reglerne for klager og hente et klageskema på www.husklage.dk eller ved at ringe til nævnet på tlf. 33 92 29 00. Nævnet træffer afgørelser, så parterne i en hushandel slipper for retssager. De fleste sager bliver afgjort inden for ca. 6 måneder.

Nævnet udfører også løbende kvalitetskontrol af de bygnings sagkyndiges arbejde. Du kan derfor komme ud for at blive kontaktet af en af nævnets syns- og skøns mænd, som vil bede om lov til at gennemgå din ejendom. Det er naturligvis frivilligt, om du vil deltage.

Tre vigtige ting, du skal vide om rapporten:

- **En tilstandsrapport er en skadesrapport**

Den bygnings sagkyndige foretager en visuel gennemgang af huset. Ved gennemgangen anvendes en systematisk metode, som afdækker synlige skader eller forhold, som kan udvikle sig til skader. Du får ikke oplysninger om ejendommens generelle vedligeholdelsesstand eller om f.eks. forventet restlevetid for bygningsdele, bortset fra oplysning om den forventede restlevetid for hovedbygningens tag. Tilstandsrapporten kan derfor ikke sammenlignes med en "varedeklaration".

- **Omfatter synlige skader**

Der kan være skjulte skader, som den bygnings sagkyndige ikke har mulighed for at finde. Eftersynet handler om synlige forhold ved huset, som har givet - eller senere kan risikere at give - en skade. Ejerskifteforsikringen kan beskytte mod omkostninger til skader, som ikke er synlige.

- **Høj karakter er ikke nødvendigvis det samme som høj udgift**

Der er ikke en direkte sammenhæng mellem den karakter, som den bygnings sagkyndige giver en skade og prisen på at udbedre skaden. Der kan være skader, som hurtigt og billigt kan udbedres, men som bliver alvorlige for huset, hvis der ikke gøres noget. Alvorlige skader får en høj karakter (K2 eller K3), uanset om de er billige eller dyre at udbedre.

Den sagkyndige kan også bruge karakteren UN. Denne karakter skal forstås som en advarselslampe, der tændes. Her er noget, som kræver en nærmere undersøgelse, end eftersynet har mulighed for.

Til dig, der skal købe

Du kan bruge tilstandsrapporten som hjælp til at vurdere den fysiske tilstand af den ejendom, du er interesseret i at købe.

Når sælger har fået foretaget et huseftersyn, skriver den bygningssagkyndige en tilstandsrapport. Rapporten beskriver de skader eller tegn på skader, som den bygningssagkyndige har fundet ved huseftersynet. Derudover består rapporten af sælgers oplysninger om ejendommens tilstand.

Hver skade i tilstandsrapporten har en karakter, der viser, hvor alvorlig skaden er for den enkelte del af bygningen. Karaktererne er en byggeteknisk vurdering. Den siger ikke noget om, hvor meget det vil koste at udbedre en skade.

Sådan foregår et huseftersyn

Den bygningssagkyndige vurderer huset ud fra det, han umiddelbart kan se. Han må gerne bruge enkle tekniske hjælpemidler, men fjerner ikke gulvtæpper, sænkede lofter osv. Derfor kan der være skader, som den bygningssagkyndige ikke kan opdage, og som derfor ikke fremgår af tilstandsrapporten.

Hvad kigger den bygningssagkyndige efter?

Huseftersynet afdækker altså synlige skader, som reducerer bygningens funktion og værdi nævneværdigt. Det kan f.eks. være svampeskader, konstruktionsfejl eller sætningsskader. Huseftersynet afdækker også tegn på skader eller fysiske forhold, der kan udvikle sig til en skade.

Karaktersystemet

Den bygningssagkyndige giver hver skade - og de forhold der kan medføre skader - en karakter, der svarer til, hvor alvorligt forholdet er:

- Kosmetiske skader (KO)
- Mindre alvorlige skader (K1)
- Alvorlige skader (K2)
- Kritiske skader (K3)
- Bør undersøges nærmere (UN)

Du skal være opmærksom på, at der kan være skader i et hus, som den bygningssagkyndige ikke har mulighed for at opdage, og som derfor ikke er nævnt i tilstandsrapporten.

Du skal også være opmærksom på, at forhold, som er typiske for huse af den pågældende type og alder, ikke nødvendigvis nævnes i tilstandsrapporten. Hvis der f.eks. er fugt i kælderen på et ældre hus, vil det kun blive nævnt i tilstandsrapporten, hvis fugten giver nærliggende risiko for skader på bygningen.

Her er en liste med eksempler på forhold, som den bygningssagkyndige ikke holder øje med:

- El- og vvs-installationernes funktion
- Sædvanligt slid og normal vedligeholdelsesstand
- Småting, som ikke påvirker bygningens brug eller værdi særlig meget
- Bygningens placering på grunden
- Bygningens planløsning
- Bygningens indretning
- Løsøre, f.eks. hårde hvidevarer
- Udendørs svømmebassiner og pumpeanlæg
- Markiser og baldakiner
- Installationer uden for bygningerne
- Bygningens æstetik og arkitektur
- Bygningens lovlighed (bortset fra åbenlyse overtrædelser af bygningslovgivningen)

Tillæg og allonger til tilstandsrapporten

Tilstandsrapporten kan være suppleret af et tillæg. Tillægget kan indeholde oplysninger om forhold, som ikke skal fremgå af tilstandsrapporten, men det kan også indeholde oplysninger, som uddyber tilstandsrapportens oplysninger. Tillægget er ikke en del af tilstandsrapporten og er ikke omfattet af huseftersynsordningen. Klager over tillægget kan derfor ikke indbringes for Disciplinær- og klagenævnet for beskikkede bygningssagkyndige.

En allonge er derimod en tilføjelse til - eller korrektion af - oplysninger i tilstandsrapporten. Allongen er en del af tilstandsrapporten og er derfor omfattet af huseftersynet.

En allonge kan kun udarbejdes i tilstandsrapportens gyldighedsperiode, som er 6 måneder.

Eleftersyn

Du skal være opmærksom på, at der udover tilstandsrapporten også er krav om en elinstallationsrapport, for at der kan tegnes ejerskifteforsikring.

Læs mere om dette på hjemmesiden www.boligejer.dk/tilstandsrapport_eleftersyn

Ejerskifteforsikring

Når du køber et hus, kan du tegne en ejerskifteforsikring, hvis der er udarbejdet en tilstandsrapport.

Huseftersynet og eleftersynet samt rapporterne er altså grundlaget for ejerskifteforsikringen. Hvis du ikke tegner en ejerskifteforsikring, skal du normalt selv betale alle udgifter til udbedring af husets skader, hvad enten de er nævnt i en rapport eller ej.

Der kan være forskel på, hvad forsikringen dækker – men det fremgår af tilbuddet og betingelserne fra forsikringsselskabet. Lovgivningen fastsætter dog nogle minimumskrav for dækningens omfang.

Sælger skal fremskaffe et tilbud på en ejerskifteforsikring og tilbyde at betale halvdelen af præmien. Du må gerne vælge et andet selskab, men sælger er kun forpligtet til at betale halvdelen af præmien på den tilbudte forsikring, uanset hvilken forsikring du vælger.

Om ejerskifteforsikring

- Ejerskifteforsikringen kan sikre dig mod større udgifter til bl.a. skjulte skader. Størrelsen på en eventuel erstatning afhænger af bygningens alder. Dette vil være beskrevet i detaljer i tilbuddet på ejerskifteforsikring.
- Udgifter til mindre skader, vedligeholdelse samt udbedring af almindeligt slid og ælde må du normalt selv betale for.
- Forhold, der er anført i tilstandsrapporten eller elinstallationsrapporten, er ikke dækket af ejerskifteforsikringen, medmindre forholdet er klart forkert beskrevet. Ejerskifteforsikringen dækker heller ikke forhold, der er normale for husets type og alder.

Du kan læse mere om ejerskifteforsikring på www.forsikringsoplysningen.dk.

Til dig, der skal sælge

Ved et huseftersyn vurderer en bygningsagkyndig, om bygningen er i dårligere stand end en tilsvarende bygning af samme alder og type. Den bygningsagkyndige gennemgår hver enkelt del af bygningen for at afdække synlige skader og tegn på skader.

Det er dig som sælger, der skal bestille huseftersynet. Efter huseftersynet får du en tilstandsrapport fra den bygningsagkyndige.

Du skal også bestille et eleftersyn, som skal udføres af en autoriseret elinstallatørvirksomhed, der gennemgår din ejendoms elinstallationer. Efter eleftersynet får du udleveret en elinstallationsrapport. Du kan læse mere om eleftersynet på hjemmesiden: www.boligejer.dk/tilstandsrapport_eleftersyn

Du skal præsentere tilstandsrapporten og elinstallationsrapporten for køberen sammen med et tilbud om en ejerskifteforsikring, inden køber underskriver købsaftalen. Kun på den måde kan du blive fritaget for det normale 10-årige sælgeransvar.

Du kan kun blive fritaget for ansvaret, hvis du opfylder følgende tre punkter:

- Den bygningsagkyndige har udarbejdet eller fornyet tilstandsrapporten mindre end seks måneder før den dag, hvor køberen modtager rapporten.
- Der er udarbejdet en elinstallationsrapport mindre end 12 måneder før den dag, hvor køberen modtager rapporten.
- Du fremskaffer et tilbud på en ejerskifteforsikring og tilbyder at betale halvdelen af præmien.
- Du sikrer dig, at køberen er klar over, at dit 10-årige sælgeransvar er bortfaldet.

Du skal dog være klar over, at du som sælger fortsat kan komme til at hæfte for:

- Forhold uden for bygningen (f.eks. forurenede jord)
- Ulovligheder (f.eks. bygninger eller bygningsdele, der er opført i strid med gældende regler)
- Hvis du bevidst eller groft uagtsomt har givet ukorrekte oplysninger i forbindelse med huseftersynet (f.eks. ved at fortie skjulte skader, du har kendskab til)

Tilstandsrapport for ejendommen

Ejendommen besigtiget: 30-05-2016
 Starttidspunkt: 14:00 Sluttidspunkt: 15:45
 Postnr.: 5485 By: Skamby

Vej: Bredgade 86

Sælger:

Navn: Niels Beck Brems Jensen

Vej: Sandvad 9,

Telefon: 23456755

Mobiltf.: 23456755

Postnr.: 5471 By: Søndersø

E-mail: niels@beckbrems.dk

Følgende materiale forelå:

BBR-ejermeddelelse af: 27-05-2016

Tidligere tilstandsrapport lb.nr.: H837476 (af 2/7 - 2003)

Energimærke: E31163132 (af 8/3 - 2016)

Andre bygningsoplysninger:

Der forelå ingen bygningstegninger.

huset er med 12 m² udestue på 1. sal.

Bygningsbeskrivelse:

Boligtype: Enfamilieshus

Ejendommen: Ejerbolig

Hustype: Muremesterhus/Bedre Byggeskik

Tagets restlevetid: Ifølge huseftersynsordningens tabel for restlevetider kan bygningens tag (bygning A) forventes at holde højst 5 år.

Note: Tabelopslag for tagets restlevetid er i dette tilfælde baseret på undertaget

Tabelopslag for tagets enkelte dele viser følgende forventede restlevetider:

Tagbelægning: 10 år eller længere

Undertag: højst 5 år

Inddækning: 10 år eller længere

Forventet restlevetid for bygningens tag

Ovenfor er angivet den forventede restlevetid for taget, som er baseret på den del af bygningens tag, der har den korteste forventede restlevetid. Vær opmærksom på, at der er tale om en gennemsnitsbetragtning baseret på et opslag i en tabel, som tager udgangspunkt i tagets alder og anvendte byggematerialer. Der foretages altså ikke et individuelt skøn, og der tages derfor ikke højde for særlige forhold som f.eks. slid fra vind og vejr.

Vær endvidere opmærksom på, at eventuelle skader, som medfører, at bygningens tags funktion vil svigte inden for overskueligt tid, omtales i tilstandsrapporten under pkt. A.1. Tagkonstruktion/-belægning/skorsten.

Bygnr.	Bygn.	Anvendelse	Opført år	Etager ud over kælder og tagetage	Bebygget areal m2		Udnyttet tagetage m2	Brutto etageareal m2	
					Total	Kælder		Bolig	Erhverv
1	A	Beboelse	1936	1	69	25	50	119	0
1	B	Beboelse - tilbygning	1936	1	32	0	0	32	0
2	C	Udhus/skur	1980	1	40	0	0	0	0
3	D	Carport/udhus	-	1	15	0	0	0	0
4	E	Carport	-	1	15	0	0	0	0

Oplysningerne i skemaet er ikke baseret på faktisk opmåling, men indhentet fra foreliggende materiale, herunder BBR-ejermeddelelse eller lignende. Alle bygninger er omfattet af huseftersynet. Bygningerne er opdelt i selvstændige litra, hver gang bygningens konstruktion, funktion eller opførelsesår skifter. Rigtigheden i opgørelsen af arealernes størrelse er ikke den bygningsagkyndiges ansvar.

Bemærkninger

- | | Ja | Nej | Bygning |
|--|-------------------------------------|-------------------------------------|---------|
| 1. Er der bygningsdele, som er gjort utilgængelige? | <input type="checkbox"/> | <input checked="" type="checkbox"/> | _____ |
| 2. Er der bygningsdele, der normalt er tilgængelige, som ikke har kunnet besigtiges?
<i>A: Gulve under faste tæpper/gulvbelægnings er ikke besigtiget på hele 1. sal.
Krybekælderen er ikke besigtiget idet VVS-installationer er i vejen. Skunkrum er ikke besigtiget, idet der ikke er adgang. Tagrum er set fra loftlem, på grund af manglende gangbro.
AB: Sokkel er ikke besigtiget bagved hævet terrasse.</i> | <input checked="" type="checkbox"/> | <input type="checkbox"/> | A _____ |
| 3. Er der specielle bemærkninger til termoruder?
<i>Der tages forbehold for punkterede termoruder, da en besigtigelse ikke altid kan afsløre en eventuel punktering med sikkerhed. Forhold omkring vejrlig, temperatur og rengjorthed betyder at kun et nærmere kendskab til forholdene kan afsløre punkterede termoruder. Synligt punkterede ruder vil fremgå af rapporten.</i> | <input checked="" type="checkbox"/> | <input type="checkbox"/> | A _____ |
| 4. Er sekundære bygninger i en så dårlig stand eller har så ringe byggeteknisk værdi, at det ikke tjener noget formål at foretage og udfærdige tilstandsrapport for disse bygninger? | <input type="checkbox"/> | <input checked="" type="checkbox"/> | _____ |
| 5. Er der afvigelser i forhold til BBR?
(Den bygningssagkyndiges markering af, hvorvidt der er åbenlyse afvigelser i forhold til BBR. Oplysningerne er ikke baseret på faktisk opmåling). | <input type="checkbox"/> | <input checked="" type="checkbox"/> | _____ |

Registrering af bygningens tilstand

Karakterer:

HUSK: Karakteren siger ikke noget om prisen for at udbedre skaden. En Kritisk skade (K3) kan være relativt billig at udbedre, mens en mindre alvorlig skade (K1) kan være dyr at udbedre.

Ingen bemærkninger

IB

Kosmetiske skader

Beskriver skader eller forhold, som kan påvirke købers indtryk af bygningen.

K0

Mindre alvorlige skader

Beskriver skader, som ikke har nogen indflydelse på bygningsdelens eller bygningens funktion.

K1

Alvorlige skader

Beskriver skader, som medfører, at bygningsdelens funktion svigter inden for overskuelig tid. Dette vil ikke medføre skader på andre bygningsdele.

K2

Kritiske skader

Beskriver skader, som vil medføre, at bygningsdelens funktion svigter inden for overskuelig tid. Dette svigt risikerer at medføre skade på andre bygningsdele.

K3

Bør undersøges nærmere

Beskriver forhold, hvis konsekvens ikke kan fastlægges tilstrækkeligt ved den visuelle gennemgang. Det kan være en alvorlig skade, derfor bør art, omfang og konsekvenser altid afklares.

UN

Hvis køber vælger at købe ejendommen, uden at forholdet er undersøgt nærmere, bærer køber selv risikoen.

En **note** er den bygningsagkyndiges vurdering af og skøn over skadeårsager og konstruktioner.

Bygn.: **Karakter: Registrering og note:**

A Beboelse**A. Primære bygningsdele****1. Tagkonstruktion/-belægning/skorsten**

1.1 Tagbelægning/rygning	K2	En betontagsten er gledet ved tagfod set ud for carport/udhus.
	K2	Taget er med en hel del mosbegroninger. Mossen holder på fugten og kan medvirke til nedbrydning af tagets overflade.
1.5 Udvendtigt træværk ved tag	K2	Bjælkeende ud for terrasse er med råd.
1.10 Undertage/understrygning	K3	Undertaget er i blåtonet plast. Der er ikke ved gennemgangen fundet tegn på forandringer. Det er erfaringen, at denne plast kan udvikle ældre og blive skør (celofanagtig). Optræder denne situation kan undertaget fjernes og taget understryges indvendig med en tagkit. Note: Der er risiko for afledte følgeskader.
1.12 Isolering	K1	Isoleringen ligger rodet i tagrum.
1.14 Gangbro	K1	Der er ingen gangbro i loftsrummet. Der bør udføres forsvarlig gangbro for besigtigelse og udnyttelse af loftsrummet.
1.16 Bemærkninger til skorsten	K1	Enkelte fuger i skorstenspibe er med fugt/mosbegroning.
	K3	Der er hul i skorsten i kælder. Hullet anbefales lukket, da der er risiko for røggasser i

Registrering af bygningens tilstand - fortsat

Bygn.: **Karakter:** Registrering og note:
kælderen.

2. Ydervægge

2.1 Facader/gavle

K1 Der er enkelte revner i ydervægge. Eksempelvis set ved tagfod i facade i indgangsside nærmest gavl mod vejen og i facade mod nabo nærmest terrasse samt over vindue mod vejen.

K1 Der er stedvis huller i fuger i gavl mod vejen.
Note: Reparation hører under almindelig vedligeholdelse.

3. Vinduer og døre

3.1 Døre

K1 Dør binder til værelse på 1. sal mod haveside.

K1 Greb er defekt i dør til kælder fra stueetage.

3.2 Vinduer

K1 Fugebånd ved bundglaslister har underhøjde og tillader, at der kan stå vand mod glasset. Der skal topforsegles, så der lukkes af for fugtindtrængning.

K2 Følgende termoruder er punkterede: Begge ovenlysvinduer, Vindue nærmest nabo og vindue mod vejen i stueetage.

3.4 Sålbenke

K1 Enkelte sålbænke er med udfaldne fuger mellem sålbænkens klinker. Eksempelvis set på 1. sal mod vejen.
Note: Det er vigtigt, at sålbænke lukker af for fugtindtrængning.

4. Fundament/sokler

4.2 Sokkel

K1 Trappe mod vejen: Pudslag er stedvis med hul klang, er med manglende/svag vedhæftning på øverste trin. Der er set revne i øverste trin.
Note: Reparation hører under almindelig vedligeholdelse.

K1 Der er enkelte revner i sokkel/sokkelpuds. Eksempelvis set i begge facader og i gavl mod vejen.
Note: Det har ingen yderligere betydning for ejendommens stabilitet.

K2 Sokkelpuds ud for kældertrappe er med hul klang, er med manglende/svag vedhæftning.
Note: Det hører under almindelig vedligeholdelse.

4.3 Udvendige trapper

K2 Kældertrappe: Der mangler pudslag på de fleste trin.

K2 Kældertrappe: Der er hul i gulv ud for gulv afløb.

4.4 Udvendige lyskasser

K3 Lyskasse er beskadiget. Den kan ikke regnes for tæt.

5. Kældre/krybekældre/terrændæk

5.1 Gulvkonstruktion

K2 Der er et ca. 10 x 10 cm hul i gulv ved kælderyderdør.

5.2 Vægge

K3 Der ses spor efter at vand er løbet ind ved vindue i kælder.
Note: Se punkt 4.4.

6. Vådtrum (badeværelse, toilet og bryggers)

Registrering af bygningens tilstand - fortsat

Bygn.:	Karakter:	Registrering og note:
6.1 Gulvkonstruktion/-belægning	K3	Bruseniche: Sokkel er med stedvise løse fliser. Fire stk. gulvfliser er med revne. - Gulv udenfor bruseniche er med revne. Note: Der er med tiden risiko for utætheder og deraf afledte fugtskader. Situationen gives karakteren K3, da området er i vådzone. Der er krav om fliser er fejlfrie i vådzone.
6.2 Vægkonstruktion/-belægning	K3	Vægge ud for bruseniche er malerbehandlet. Note: Vægge skal vådrumsbehandles jævnlige, for at kunne modstå fugtbelastninger. Det mest rigtige er opsætning af vægfliser.
	K1	Malerbehandlig mangler på væg ved vask. Tapet er løs.
6.7 Rumaftæk	K1	Rumaftæk mangler.
6.8 Andet	K2	Vask er med misfarvning. Låg til cisterne er taget af.

B. Sekundære bygningsdele

7. Gulvkonstruktion og gulve

7.1 Gulvkonstruktioner	K2	Der er en forsænkning i gulv på ca. 10 x 10 cm under gulvtæppe i værelse mod vejen på 1. sal.
------------------------	----	---

8. Indervægge/skillevægge

8. Ingen bemærkninger

9. Lofter/etageadskillelser

9. Ingen bemærkninger

10. Indvendige trapper

10. Ingen bemærkninger

C. Installationer

11. VVS-installationer

11.2 Varmeinstallationer	K1	Varmerør mangler bæringer i kælder.
11.3 Afløbsinstallationer	K2	Afløbsrør under loft i kælder kan ikke regnes for tæt.
	K1	Rist mangler i gulv afløb i kælder.

B Beboelse - tilbygning

A. Primære bygningsdele

1. Tagkonstruktion/-belægning/skorsten

1. Ingen bemærkninger

2. Ydervægge

2.1 Facader/gavle	K2	Dør overligger mod terrasse er med revne og kan ikke regnes for tæt. Note: Situationen er givet karakteren K3, idet den er bærende. Det er vigtigt, at revnen er tæt overfor fugt, således at evt. rustdannelse i armering stoppes og fugtindtrængning hindres.
	K2	Murværk er med angreb af murbier over køkkenvindue.

Registrering af bygningens tilstand - fortsat

Bygn.:	Karakter:	Registrering og note:
		Note: Reparation anbefales, således yderligere nedbrydning hindres.
	K2	Der er løse mursten foroven, hvor tidligere skorstenspipe har stået.
<hr/>		
3. Vinduer og døre		
3.1 Døre	K2	Terrassedør er med råd forneden.
3.3 Fuger	K3	Fuge omkring terrassedør er delvis udfalden. Note: Fugen kan ikke regnes for tæt og der er risiko for afledte fugtskader.
<hr/>		
4. Fundament/sokler		
4. Ingen bemærkninger		
<hr/>		
5. Kældre/krybekældre/terrændæk		
5. Ingen bemærkninger		
<hr/>		
6. Vådtrum (badeværelse, toilet og bryggers)		
6.1 Gulvkonstruktion/-belægning	K3	Bruseniche: En del fliser er med revne. Generelt er fuger mellem fliser udvasket incl. omkring gulv afløb. Note: Der er med tiden risiko for utætheder og deraf afledte fugtskader. Situationen gives karakteren K3, da området er i vådzone. Der er krav om fliser er fejlfrie i vådzone.
6.2 Vægkonstruktion/-belægning	K3	Bruseniche: Vægfliser er enkelte steder med hul klang, er med manglende/svag vedhæftning. Eksempelvis set på væg mod badekar. Vægfliser er med revne foroven. Set på alle tre vægge. Note: Der er med tiden risiko for utætheder og deraf afledte fugtskader. Situationen gives karakteren K3, da området er i vådzone. Der er krav om fliser er fejlfrie i vådzone.
	K2	Vægfliser er med revne over vindue. Et stk. flise er med revne i vinduesfals.
6.3 Fuger	K3	Fuge er med revne omkring badekar, samt vandret hjørnefuge i bruseniche er med revne. Fugerne kan ikke regnes for tætte. Note: Der er risiko for afledte fugtskader.
6.8 Andet	K2	Bundplade i vaskeskab er fugtskadet.

B. Sekundære bygningsdele

7. Gulvkonstruktion og gulve

7. Ingen bemærkninger

8. Indervægge/skillevægge

8.1 Indvendige vægge K0 Der er mærke i køkkenbordsplade.

9. Lofter/etageadskillelser

9. Ingen bemærkninger

C. Installationer

11. VVS-installationer

Registrering af bygningens tilstand - fortsat

Bygn.: 11. Ingen bemærkninger Karakter: Registrering og note:

C Udhus/skur

A. Primære bygningsdele

1. Tagkonstruktion/-belægning/skorsten

1. Ingen bemærkninger

2. Ydervægge

2.1 Facader/gavle K1 Stålbeklædning er med små huller, eksempelvis set mod syd.

3. Vinduer og døre

3.1 Døre K1 Karm i dør er med begyndende mørning fornedet.

4. Fundament/sokler

4. Ingen bemærkninger

5. Kældre/krybekældre/terrændæk

5.1 Gulvkonstruktion K2 Der er hul i gulv på ca. 10 x 10 cm.

B. Sekundære bygningsdele

9. Lofter/etageadskillelser

9. Ingen bemærkninger

D Carport/udhus

A. Primære bygningsdele

1. Tagkonstruktion/-belægning/skorsten

1.2 Tagfald K3 Bygningens eternittag ligger med ringe fald og kan være utæt. Oplægningsvejledningen for bølgeeternit foreskriver 14 graders taghældning. Den aktuelle taghældning er sædvanlig for carport og udhustage. Note: Der er risiko for afledte fugtskader.

1.3 Skotrender/inddækninger K3 Sammenbygningen mod hus er uden inddækning og samlingen vil kunne være utæt.

1.6 Tagrender/tagnedløb K2 Sammenbygning af de to tagflader sker over åben tagrende. Denne konstruktion kan være utæt ved kraftig slagregn og ved stoppet tagrende.

2. Ydervægge

2. Ingen bemærkninger

3. Vinduer og døre

3. Ingen bemærkninger

4. Fundament/sokler

4. Ingen bemærkninger

5. Kældre/krybekældre/terrændæk

5.1 Gulvkonstruktion K1 Betongulv er med revne.

Registrering af bygningens tilstand - fortsat

Bygn.: **E** Karakter: **Registrering og note:**
E Carport

A. Primære bygningsdele

1. Tagkonstruktion/-belægning/skorsten

- | | | |
|-------------------------------|----|---|
| 1.2 Tagfald | K3 | Plasttaget ligger med ringe fald og vil kunne være utæt. Den aktuelle taghældning er sædvanlig for denne type let bygning. Taget er med lunke.
Note: Der er risiko for afledte fugtskader. |
| 1.3 Skotrender/inddækninger | K1 | Sammenbygningen mod hus er uden inddækning og samlingen vil kunne være utæt. |
| 1.5 Udvendigt træværk ved tag | K2 | Bræt i naboskel er med nedbrydning. |
| 1.8 Spær og lægter | K3 | Spær er for spinkle og mangler bæreevne. Situationen har betydning ved snelast.
Note: Der er risiko for svigt af konstruktionen. |

2. Ydervægge

- | | | |
|------------------|----|---|
| 2.2 Beklædninger | K2 | Træbeklædning er med forneden og foroven. |
|------------------|----|---|

4. Fundament/sokler

4. Ingen bemærkninger

5. Kældre/krybekældre/terrændæk

5. Ingen bemærkninger

Sammenfatning af huseftersyn - for beboelsedelen

Bygningsdel/installation:	Vurdering:	IB	K0	K1	K2	K3	UN	Note
A. Primære bygningsdele								
1. Tagkonstruktion/-belægning/skorsten				3	3	2		X
2. Ydervægge				2	3			X
3. Vinduer og døre				4	2	1		X
4. Fundament/sokler				2	3	1		X
5. Kældre/krybekældre/terrændæk					1	1		X
6. Vådrum (badeværelse, toilet og bryggers)				2	3	5		X
B. Sekundære bygningsdele								
7. Gulvkonstruktion og gulve					1			
8. Indervægge/skillevægge			1					
9. Lofter/etageadskillelser		X						
10. Indvendige trapper		X						
C. Installationer								
11. VVS-installationer				2	1			

Generelle kommentarer til bygningernes tilstand:

Huset er i middel stand sammenlignet med huse af tilsvarende alder. Carport og udhus er i middel stand. Der må påregnes nogle forbedringer inden normal vedligeholdelse kan opnås.

Karakterer:

IB: Ingen bemærkninger

K3: Kritiske skader, der medfører skader på andre bygningsdele

K0: Kosmetiske skader

UN: Bør undersøges nærmere

K1: Mindre alvorlige skader

(Det kan være en alvorlig skade; derfor bør art, omfang og konsekvenser altid afklares)

K2: Alvorlige skader

En **note** er den bygningssagkyndiges vurdering af og skøn over skadeårsagen og konstruktioner.

HUSK: Karakteren siger ikke noget om prisen for at udbedre skaden. En Kritisk skade (K3) kan være relativt billig at udbedre, mens en mindre alvorlig skade (K1) kan være dyr at udbedre.

Beskikket bygningssagkyndig:

Navn: Jens Larsen

Firma: Botjek Center Fyn

Vej: Thriges Plads 10

Telefon: 66113349

Email: jla@botjek.dk

Mobiltf.: 50549140

Postnr.: 5000 **By:** Odense C

Telefax:

Rapportdato: 31-05-2016

Sælgers oplysninger om ejendommen

Til sælger:

Dine svar i spørgeskemaet giver den bygnings-sagkyndige det bedst mulige grundlag for at udarbejde en tilstandsrapport. Spørgsmålene drejer sig navnlig om forhold, som den bygnings-sagkyndige ikke altid kan se, men som en sælger normalt vil have kendskab til.

Du skal være opmærksom på, at den bygnings-sagkyndiges undersøgelse som udgangspunkt omfatter alle bygninger på grunden. Ud over beboelsesbygningen gælder det f.eks. garager, carporte, overdækkede terrasser, skure og udhuse m.v. Du skal derfor give oplysninger om alle bygninger på grunden.

Det er vigtigt, at du ud fra dit kendskab til ejendommen besvarer spørgsmålene så præcist og korrekt som muligt. Det gælder ikke alene forhold ved ejendommen, som er opstået og/eller udbedret i din ejertid, men også hvis du har kendskab til forhold, som ligger forud for din ejertid.

Det anbefales, at du gennemgår spørgeskemaet med den bygnings-sagkyndige. Særligt bør du rådføre dig med den bygnings-sagkyndige, hvis du er i tvivl om forståelsen af et eller flere spørgsmål, herunder eventuelle fagudtryk. Det skyldes, at forkerte oplysninger efter omstændighederne vil kunne medføre et erstatningsansvar.

Bemærk, at spørgsmålene er generelle. Det skyldes, at skemaet skal dække alle typer boliger. Der kan derfor være spørgsmål, som ikke er relevante for netop din ejendom.

Du har på sidste side i skemaet mulighed for at uddybe dine svar og/eller komme med yderligere bemærkninger om forhold ved ejendommen, som ikke dækkes af de stillede spørgsmål.

Til køber:

Spørgeskemaet er udfyldt på baggrund af sælgers kendskab til ejendommen. Du skal i den forbindelse være opmærksom på, at sælger ikke i alle tilfælde har et dækkende kendskab til forholdene ved ejendommen. Det kan f.eks. være tilfældet, hvor forholdene ligger før sælgers overtagelse af ejendommen eller adskillige år tilbage.

Du skal være opmærksom på at sælgers besvarelse ikke har garantivirkning.

Ja Nej Ved
ikke

0. Oplysninger om bestilling af tilstandsrapporten

- 0.1 Hvordan fandt du den bygnings-sagkyndige? Hvis på anden vis, angiv hvilken.
Min ejendomsmægler bad et forsikrings-selskab om at finde én efter aftale med mig
- 0.2 Har du en ejendomsmægler til at bistå med salget af din ejendom?
Hvis ja, hvem? Angiv venligst firmanavn og evt. lokalafdeling og adresse.

1. Generelle oplysninger

- 1.1 Hvor mange år har du ejet ejendommen?
8-4-1992
I hvilken periode har du boet på ejendommen?
Aldrig kun udlejning
- 1.2 Er der foretaget tilbygninger, ombygninger eller større renoveringer (f.eks. udskiftet tag, fjernet bærende konstruktioner eller foretaget indgreb heri, indretning af bad/toilet i rum, der ikke tidligere har været anvendt hertil, m.v.)?
Hvis ja, hvilke og hvornår?
- Er det sket med bygningsmyndighedernes tilladelse?
- 1.3 Er bygninger eller dele af bygninger udført helt eller delvist som selvbyg?
Hvis ja, hvilke dele af bygningerne?
- 1.4 Har der været foretaget reparationer efter fugt-, råd-, svampe- eller insektskader i:
- kælder/krybekælder/ventileret hulrum?
Hvis ja, hvilken, hvor og hvornår?

Sælgers oplysninger om ejendommen - fortsat

		Ja	Nej	Ved ikke
	- yder- og indervægge/skillevægge? Hvis ja, hvilken, hvor og hvornår?	<input type="checkbox"/>	<input checked="" type="checkbox"/>	<input type="checkbox"/>
	- vinduer/døre? Hvis ja, hvilken, hvor og hvornår?	<input type="checkbox"/>	<input checked="" type="checkbox"/>	<input type="checkbox"/>
	- lofter/etageadskillelser? Hvis ja, hvilken, hvor og hvornår?	<input type="checkbox"/>	<input checked="" type="checkbox"/>	<input type="checkbox"/>
	- gulve? Hvis ja, hvilken, hvor og hvornår?	<input type="checkbox"/>	<input checked="" type="checkbox"/>	<input type="checkbox"/>
	- tage Hvis ja, hvilken, hvor og hvornår?	<input type="checkbox"/>	<input checked="" type="checkbox"/>	<input type="checkbox"/>
2.	Tage			
2.1	Er eller har taget været utæt (herunder ved skotrender eller inddækninger)? Hvis ja, hvor? Er utæthederne udbedret?	<input type="checkbox"/>	<input checked="" type="checkbox"/>	<input type="checkbox"/>
2.2	Er der, eller har der været, skader i/ved skorsten (f.eks. løbesod, revner, utætheder eller afskallinger)? Hvis ja, hvilke og hvornår?	<input type="checkbox"/>	<input checked="" type="checkbox"/>	<input type="checkbox"/>
2.3	Er der, eller har der været, utætte tagrender eller nedløb? Hvis ja, hvor? Er utæthederne udbedret?	<input type="checkbox"/>	<input checked="" type="checkbox"/>	<input type="checkbox"/>
2.4	Er adgangen til skunkrum blokeret? Hvis ja, hvordan? Hvilke skunkrum er der ikke adgang til? Hvis nej, hvor er adgangslemmene placeret?	<input type="checkbox"/>	<input checked="" type="checkbox"/>	<input type="checkbox"/>
2.5	Er adgangen til tagrum blokeret? Hvis ja, hvordan?	<input type="checkbox"/>	<input checked="" type="checkbox"/>	<input type="checkbox"/>
3.	Yder- og indervægge/skillevægge			
3.1	Er der revner eller andre skader, som er dækket af møbler eller andet inventar? Hvis ja, hvor?	<input type="checkbox"/>	<input checked="" type="checkbox"/>	<input type="checkbox"/>
3.2	Er der fugtpletter eller mug/skimmel, som er dækket af møbler eller andet inventar? Hvis ja, hvor?	<input type="checkbox"/>	<input checked="" type="checkbox"/>	<input type="checkbox"/>
4.	Fundamenter/sokler			
4.1	Er huset piloteret eller ekstrafunderet i forbindelse med opførelsen? Hvis ja, hvor?	<input type="checkbox"/>	<input type="checkbox"/>	<input checked="" type="checkbox"/>
4.2	Er huset efterfunderet (dvs. piloteret eller ekstrafunderet efter opførelsen)? Hvis ja, hvor og hvornår?	<input type="checkbox"/>	<input type="checkbox"/>	<input checked="" type="checkbox"/>
4.3	Er der sætningsskader, som er udbedret? Hvis ja, hvor, hvornår og af hvem? Er der i den forbindelse udarbejdet geoteknisk rapport?	<input type="checkbox"/>	<input checked="" type="checkbox"/>	<input type="checkbox"/>
		<input type="checkbox"/>	<input type="checkbox"/>	<input type="checkbox"/>
5.	Kælder / krybekælder / ventileret hulrum			
5.1	Er der kælder/krybekælder/ventileret hulrum?	<input checked="" type="checkbox"/>	<input type="checkbox"/>	<input type="checkbox"/>
5.2	Er adgangen til krybekælder blokeret? Hvis ja, hvordan?	<input type="checkbox"/>	<input checked="" type="checkbox"/>	<input type="checkbox"/>

Sælgers oplysninger om ejendommen - fortsat

		Ja	Nej	Ved ikke
5.3	Har der været trængt vand gennem kælderydervægge eller op gennem gulvet (ikke gulvafløb)? Hvis ja, hvor og hvor ofte?	<input type="checkbox"/>	<input checked="" type="checkbox"/>	<input type="checkbox"/>
5.4	Har der været konstateret fugtproblemer i kælderen/krybekælderen/ventilerede hulrum? Hvis ja, hvor?	<input type="checkbox"/>	<input checked="" type="checkbox"/>	<input type="checkbox"/>
5.5	Er der helt eller delvist dræn langs husets fundament? Hvis ja, hvor og hvornår er det etableret?	<input type="checkbox"/>	<input type="checkbox"/>	<input checked="" type="checkbox"/>
5.6	Er der en grundvandspumpe? Hvis ja, hvor og fungerer pumpen?	<input type="checkbox"/>	<input checked="" type="checkbox"/>	<input type="checkbox"/>
6.	Gulve			
6.1	Er der skader (f.eks. revner eller fugtskader) ved de gulve, som er dækket af tæpper, møbler eller andet inventar? Hvis ja, hvor?	<input type="checkbox"/>	<input type="checkbox"/>	<input checked="" type="checkbox"/>
6.2	Er der møbler eller andet inventar, som er klodset op som følge af skæve gulve? Hvis ja, hvor?	<input type="checkbox"/>	<input type="checkbox"/>	<input checked="" type="checkbox"/>
7.	Vinduer og døre			
7.1	Er der punkterede termoruder (dugruder)? Hvis ja, hvor?	<input type="checkbox"/>	<input type="checkbox"/>	<input checked="" type="checkbox"/>
7.2	Er der vinduer og døre, der ikke fungerer (f.eks. vinduer og døre som ikke kan åbne og lukke uden at binde, som har defekte greb og låsetøj eller som er utætte over for nedbør)? Hvis ja, hvilke vinduer og døre fungerer ikke?	<input type="checkbox"/>	<input type="checkbox"/>	<input checked="" type="checkbox"/>
8.	Lofter/etageadskillelser			
8.1	Er der udført nedsænkede lofter (dvs. nyt loft opsat under det gamle)? Hvis ja, hvor? Der listelofter, undtagen gammelgang	<input checked="" type="checkbox"/>	<input type="checkbox"/>	<input type="checkbox"/>
9.	Vådtrum (badeværelse, toilet, bryggers)			
9.1	Er der, eller har der været, problemer med afløb (f.eks. stoppede afløbsrør eller opstigende kloakvand)? Hvis ja, hvilke og hvor ofte?	<input type="checkbox"/>	<input checked="" type="checkbox"/>	<input type="checkbox"/>
9.2	Er der løse/revnede fliser på gulv eller vægge? Hvis ja, hvor?	<input type="checkbox"/>	<input type="checkbox"/>	<input checked="" type="checkbox"/>
10.	VVS-installationer			
10.1	Fyldes der vand på varmeanlægget mere end én gang årligt? Hvis ja, hvor ofte? Hvor lang tid tager det at fylde anlægget efter?	<input type="checkbox"/>	<input checked="" type="checkbox"/>	<input type="checkbox"/>
10.2	Er dele af VVS-installationerne (dvs. vandinstallationer, varmeanlæg og afløb) udført af personer uden autorisation? Hvis ja, hvilke?	<input type="checkbox"/>	<input type="checkbox"/>	<input checked="" type="checkbox"/>
10.3	Er der udført reparationer efter rørskader (vandskader)? Hvis ja, hvor og af hvem?	<input type="checkbox"/>	<input checked="" type="checkbox"/>	<input type="checkbox"/>
10.4	Er der, eller har der været, rørskade på kloak/skjulte rør? Hvis ja, hvor? Er rørskaden udbedret?	<input type="checkbox"/>	<input checked="" type="checkbox"/>	<input type="checkbox"/>

Sælgers oplysninger om ejendommen - fortsat

		Ja	Nej	Ved ikke
10.5	Er der varmeinstallationer og/eller termostatventiler, der ikke virker? Hvis ja, hvor?	<input type="checkbox"/>	<input type="checkbox"/>	<input checked="" type="checkbox"/>

Sælgers øvrige bemærkninger vedrørende fejl og mangler:

Andet:

30-05-2016 Niels Beck Brems Jensen

Dato Underskrift - ejer/sælger

Sælger var til stede

Sælger havde udarbejdet sælgeroplysningerne før huseftersynet

Oplysninger har ikke kunnet fremskaffes på grund af:

Bygningskonstruktioner - oplysninger til ejerskifteforsikring

Vær opmærksom på, at oplysningerne i dette afsnit er beregnet til forsikringssekskabernes udarbejdelse af tilbud om ejerskifteforsikring. Oplysningerne kan ikke betragtes som en garanti for korrekt materialeangivelse eller konstruktionsudformning.

	Bygn.:	Uddybende oplysninger:
1. Tagkonstruktion/-belægning/skorsten		
Sadeltag	A	
Hanebåndspær	A	
Taghældning - >35 grader	A	
Tagbelægning - Betonsten	A	
Skorsten - Muret	A	
Andet; Type:	B	Betondæk
Taghældning - 0 grader	B	
Tagbelægning - Tagpap/tagduge	B	
Built-up	C	
Bjælkespær	C	
Taghældning - 0 grader	C	
Tagbelægning - Tagpap/tagduge	C	
Ensidigt fald	D	
Bjælkespær	D	
Taghældning - 1-15 grader	D	
Tagbelægning - Fiberarmerede bølgeplader	D	
Ensidigt fald	E	
Bjælkespær	E	
Tagbelægning - Plastplader	E	
2. Ydervægge		
Hulmur	A	
Formur - Tegl/kalksandsten	A	
Bagmur - Tegl/kalksandsten	A	
Massiv murværk	B	
Formur - Tegl/kalksandsten	B	
Bagmur - Let pladekonstruktion	B	
Andet:	C	Stål
Formur - Andet; Type:	C	Metal
Træ	D	
Formur - Træ	D	
Træ	E	
Formur - Træ	E	
3. Vinduer og døre		
Træ	A	
Træ	B	
Træ	C	
Træ	D	
4. Fundament/sokler		
Beton	A	
Beton	B	

Bygningskonstruktioner - oplysninger til ejerskifteforsikring

Vær opmærksom på, at oplysningerne i dette afsnit er beregnet til forsikringsselskabernes udarbejdelse af tilbud om ejerskifteforsikring. Oplysningerne kan ikke betragtes som en garanti for korrekt materialeangivelse eller konstruktionsudformning.

	Bygn.:	Uddybende oplysninger:
Beton	C	
Beton	D	
Beton	E	

5. Kældre/krybekælder/terrændæk

Kælder	A
Krybekælder	A
Støbt i beton	A
Ingen adgang til krybekælder	A
Terrændæk	B
Støbt i beton	B
Terrændæk	C
Støbt i beton	C
Terrændæk	D
Støbt i beton	D
Terrændæk	E
Støbt i beton	E

6. Vådrum (badeværelse, toilet og bryggers)

Vægkonstruktioner, organisk	A
Gulvkonstruktioner, uorganisk	A
Vægkonstruktioner, uorganisk	B
Gulvkonstruktioner, uorganisk	B

7. Gulvkonstruktion og gulve

Gulv på strøer eller bjælker	A
Væg-til-væg tæppe	A
Klinkegulv på beton	A
Klinkegulv på beton	B

8. Indervægge/skillevægge

Inder-/skillevægge - Murværk	A
Inder-/skillevægge - Let pladekonstruktion	A
Inder-/skillevægge - Murværk	B

9. Lofter/etageadskillelser

10. Indvendige trapper

11. VVS-installationer

Olie/centralvarme	A
-------------------	---



VIGTIG INFORMATION om den hustype din tilstandsrapport vedrører



Murermesterhus/Bedre Byggeskik

Opført i perioden: ca. 1910-1940

Når du køber et brugt hus, er det vigtigt at være opmærksom på, at huset ikke kan sammenlignes med et nybygget hus, fordi vind og vejr samt daglig brug med tiden vil have slidt på huset. Som fremtidig husejer er det også vigtigt at være opmærksom på, at huset løbende skal vedligeholdes.

I tilstandsrapporten får du et overblik over, hvilke synlige skader huset har. Derudover kan der være tidstypiske byggetekniske forhold ved huset, der må forventes ved hustypen. Disse forhold er som udgangspunkt ikke registreret i tilstandsrapporten, fordi de er sædvanlige for hustypen. Du bør derfor læse denne typebeskrivelse grundigt – især OBS-punkterne – så du ved, hvilke forhold der typisk må forventes ved den pågældende hustype.

Hvis der er tilbygninger på det oprindelige hus, vil disse kunne være beskrevet for sig i en særskilt hustypebeskrivelse.

Vær opmærksom på, at der også kan være foretaget andre typer af bygningsændringer – f.eks. tilbygning af kviste, efterisolering m.v. Sådanne ændringer er ikke omfattet af hustypebeskrivelsen, der kun gælder den oprindelige hustype. Samtidig skal det understreges, at typebeskrivelsen er generel og uafhængig af den udarbejdede tilstandsrapport og den tegnede ejerskifteforsikring.

Efter selve hustypebeskrivelsen finder du information om det oprindelige kloaksystem, herunder hvordan kloakken må formodes at være konstrueret, hvad den formodes at være konstrueret af, og hvornår den må forventes at være udtjent.

Du bør desuden være opmærksom på informationen på de bagerste sider om gasarten radon, herunder ikke mindst hvad du kan gøre for at løse et eventuelt radonproblem.

Konstruktion

Fundament

Murermesterhusets kælderydervægge (fundamenter) og kældergulv er støbt af beton og er uden isolering.

Mange kælderydervægge i ældre huse er støbt direkte mod jord. Kælderydervægge støbt i forskalling er undertiden fugttæt-net udvendigt med asfalt og mørtel.

Kælderdækket er hævet et stykke over jorden.

Vægge

En del murermesterhuse er udført med hulmur med faste bindere (mursten, der forbinder den ydre del af ydervæggen med den indre del) som ydervæg.

Der er normalt massivt murværk omkring vinduerne. De seneste huse i perioden kan være udført med bindere af ståltråd (siden midten af 1930'erne).

Det udvendige murværk står som blank mur (teglstensmur uden overfladebehandling) eller kan være pudset. Indvendige vægge er typisk pudsede murstensvægge, slaggepladevægge eller bræddeskillevægge med rørvæv og puds.

Tag

Tagdækningen består oftest af røde tegltagsten med understrygning (mørtelfugning på bagsiden af tagstenene). Der er ingen isolering omkring de udnyttede loftsrum.

Tagkonstruktionen er udført som sadeltag/høj rejsning (45-60 graders taghældning) og afvalmede gavlparter (skrå tagflade med fald mod husgavl).

Overgange mellem tagfladerne og lodrette ydervægge er som regel udført som opskalet tag på små murede gesimser (dvs. de nederste rækker tagsten har lidt mindre hældning, fordi de ligger på et vandret liggende, fremstående bånd af mursten under tagrenden) med synlige tagrender og nedløb, der ofte er af zink.

Etageadskillelser/gulve

Etageadskillelserne er som oftest træbjælkelag med trægulve. Der er lerindskud (ler indlagt på forskallingsbrædder mellem bjælkerne i træbjælkelaget) i bjælkelaget. På undersiden af bjælkerne er et loft udført af forskallingsbrædder med rørvæv og puds.

Der er ingen isolering.

Bjælkelaget er dimensioneret til udnyttelse af etagerne til beboelse.

Trægulvene er oftest udført med almindelige gulvbrædder af fyr.

Installationer

Huset er oprindeligt opført med indlagt vand, afløb, el og gas og med centralt placeret kakkelovn. Installationerne er normalt udskiftede.



OBS Punkter

Fundament/gulve

Kældergulvene er kolde på grund af manglende isolering. Der kan være mørke opfugtede pletter på betongulvet. På kældervæggen kan der være saltudfældninger eller afskallende puds (hvidt, porøst, afskallende lag). Dette skyldes fugt, der trænger igennem væggen.

Manglende ventilation og opvarmning af kælderrummene vil kunne medføre "kælderlugt".

Vægge

De murede yder- og indervægge kan ved overgangen til fundament/kældergulv mangle fugtspærre (fugtbeskyttende lag af f.eks. asfaltpap), eller fugtspærren kan være nedbrudt. I så fald kan fugt trænge op i den nederste del af murstensvæggen. Dette kan medføre mørkfarvning*.

På grund af det massive murværk kan der være en kuldebro (koldt område) ved de indvendige vindueslysninger, dørhuller og hushjørner, som kan medføre mørkfarvning*.

Tag

Tegltaget kan danne grobund for alger og lav, især hvis tagfladen vender mod nord, eller hvis der er høje træer, der skygger. Alger og lav er kun et kosmetisk problem.

Tagkonstruktionen er som regel uisolereet.

Der kan i nogle tilfælde forekomme utætheder ved skorstenens gennemføring (inddækninger), hvor regn og sne kan trænge ind.

Hvis tagetagen er udnyttet, kan det være svært eller måske umuligt at besigtige uudnyttede tagrum/skunkrum (tagrum bag lodret væg mod taget på etageadskillelsen) samt understryningen.

Vedligeholdelse

Hustypen kræver almindelig vedligeholdelse. Vær opmærksom på mørtelfugerne mellem de buede rygningsten (øverste sten som forbinder de to tagflader).

Det kan være nødvendigt at reovere den indvendige side af et tegltag ved understrykning og udbedring/montering af bindere til at fastholde tagstenene. Det kan endvidere være nødvendigt at eftergå mørtelfuger i tagrygning både indvendig og udvendig. Understrykning kan være udført med tætningsmidler med asbest mellem ca. 1920 og 1981.

Andre punkter

Kælderen er normalt ikke godkendt til beboelse. Bemærk at en ændring af husets ydre (f.eks. supplerende isolering af vægge, gulv, tag etc.) skal være udført korrekt efter gældende konstruktionsprincipper for at undgå fugtproblemer.

De fleste muremesterhuse har en muret gesims (vandret liggende fremstående bånd af mursten under tagrenden), som var en del af denne tids tegn på håndværksmæssig tradition og kvalitet. Gesimsen sikrer, at vand og sne holdes fri af facaden.

Asbest kan forekomme i rørisolering og elkabler (fra ca. 1920-1979, og i mindre omfang efter 1963) samt i fliseklæber, støbegulve i vådrum (1920-1980, især 1930-1970), vinyl (typisk til gulve, 1930-1980) og aftræks- og ventilationskanaler (1920-1986). Arbejde med og bortskaffelse af asbest kræver særlige foranstaltninger.



*) Mindre omfang af mørkfarvning må forventes på overflader, som er særligt udsatte for fugt, eller som har ringe isolering. Mørkfarvning skyldes ofte støvfigurer (ansamling af støv), men kan undertiden være skimmelvækst. Sådanne overflader bør være tilgængelige og jævnlige kunne rengøres.

Generel beskrivelse af kloaksystemer

Denne beskrivelse indeholder information om det oprindelige kloaksystem for de angivne perioder, herunder hvordan kloakken må formodes at være konstrueret, hvad den formodes at være konstrueret af, og hvornår den må forventes at være udtjent. Det bemærkes, at flere forskellige forhold kan have indflydelse af restlevetiden, f.eks. store træer, dårligt vedligeholdte offentlige kloak eller rør udført i dårlig kvalitet.

Kloaksystemet – eller afløbssystemet – fra en ejendom består af en afløbsinstallation (eventuelt med dræn), stikledning, hovedkloak og renseanlæg. Afløbsinstallationen er den del af et kloaksystem, der er beliggende i selve bygningen og i jorden på ejendommens grund. Grundejeren ejer i dag kun den del af stikledningen, som befinder sig på grunden.

Kloaksystemer fra før 1920

Afløbsinstallationer fra før 1920 er typisk udført af glaserede lerrør. Efter år 1900 blev det almindeligt at montere en septiktank på afløbet fra toilet. I denne periode blev der normalt ikke kloakeret på landet.

De oprindelige afløbsinstallationer fra denne periode, som endnu ikke er udskiftet eller renoveret, har normalt ingen eller kun ringe restlevetid.

Kloaksystemer fra 1920-1970

Afløbsinstallationer fra denne periode er oftest udført af præfabrikerede betonrør eller glaserede lerrør. Afløbsrørene blev overvejende samlet ved hjælp af tjæret pakgarn og fint opslemmet ler, cementmørtel eller asfalt. I slutningen af perioden afløstes pakgarnet af gummiringe. De fra byerne kendte kloakopbygninger blev i slutningen af perioden også udbredt til ejendomme på landet.

Toiletafløb blev i perioden fortsat ført til en septiktank. I takt med at der etableredes offentlige kloaker blev mange septiktanke sløjfet. Endvidere blev der i perioden i stigende grad etableret dræning af husene, hvor drænene tilsluttes afløbsinstallationerne.

Både lerrør og betonrør har normalt lang levetid, dog er levetiden for betonrør normalt lidt kortere end for lerrør. For både lerrør og betonrør opstår der ofte problemer med samlingerne, hvorfor afløbssystemet, hvis dette ikke efterfølgende har været renoveret, samlet set har begrænset restlevetid.

Kloaksystemer fra 1970 til nu

I denne periode blev afløbsinstallationer – både rør og brønde – typisk udført i plast. I starten af 70'erne blev rørene samlet med løse gummiringe, som senere hen blev afløst af fastsiddende gummiringe.

Der er i perioden sket en væsentlig produktudvikling, hvor materialernes kvalitet forbedres. I år 2000 blev der indført nye regler til udformning af kloakanlæg, og der blev stillet krav om uddannelse og kvalitetssikring, der samlet set betyder, at kvaliteten forbedres betydeligt.

Særligt for ejendomme på landet bemærkes det, at der bruges nedslivningsanlæg, hvor spildevandet renses i septiktank og derefter siver ned i undergrunden. Siden omkring år 2000 har det været almindeligt at etablere minirensningsanlæg, beplantet filteranlæg eller pileanlæg i forbindelse med rensning af spildevandet, inden det ledes videre til vandløb, grøfter m.v.

Regnvand håndteres i stigende grad via faskiner og efterfølgende nedslivning. Endvidere etableres der ofte omfangsdræn, der tilsluttes afløbsinstallationerne.

Der er endnu ikke set tegn på nedbrydning af plastrør. Er rørintallationer udført korrekt, må der forventes at være en betydelig restlevetid for kloaksystemet (50-100 år).



Radon i danske huse

Radon kan være et problem i nogen huse, men det kan løses nemt og billigt

Hvad er radon?

- Radon kan være et problem i nogen huse, men det kan løses nemt og billigt.
- Radon er en naturligt forekommende, radioaktiv gasart, der kan trænge ind i huset fra undergrunden.
- 350.000 huse i Danmark anslås at have for højt radon-niveau.
- Radon lugter ikke og kan ikke ses eller smages, men det kan ved langvarig påvirkning være sundhedsskadeligt, og det er en medvirkende årsag til ca. 300 tilfælde af lungekræft om året.
- Sundhedsrisikoen ved radon er cirka 25 gange større for rygere end for ikke-rygere.
- Ved radonniveauer over 200 Bq/m³, kan det være nødvendigt med mere omfattende tiltag, som f.eks. etablering af radonsug (et særligt ventilationssystem under bygningen).
- Husk også, at radonniveauet generelt er højere i kælder- og stueplan, hvor der er direkte kontaktflade mellem gulv og jord. Især kælderrum har ofte et dårligere indeklima end resten af huset, og kælderrum er først og fremmest beregnet til opbevaring – ikke til beboelse.

Hvor kommer radon fra?

- Radon kommer fra jorden under huset.
- Din boligs stand og konstruktion har betydning for, hvor meget radon der er i dit hus.
- Det meste radon trænger ind i huse gennem revner og sprækker i fundamenter, stuegulv og betondæk, kældergulve, ydervægge i kælder og utætheder ved rørgennemføringer i fundamenter m.v.

Radonkortet

- På Radonkortet på næste side er der vist, hvor stor en andel af enfamiliehuse, i et område som Sundhedsstyrelsen vurderer, har et radonniveau over 200 Bq/m³.
- Kommunevurderingerne er et udtryk for, at risikoen for at bo i et hus med for høje radonniveauer er forskellig alt efter hvor i landet du bor. Der er f.eks. større risiko for radon på Sjælland og øerne end i Vestjylland.

Hvad gør jeg ved det?

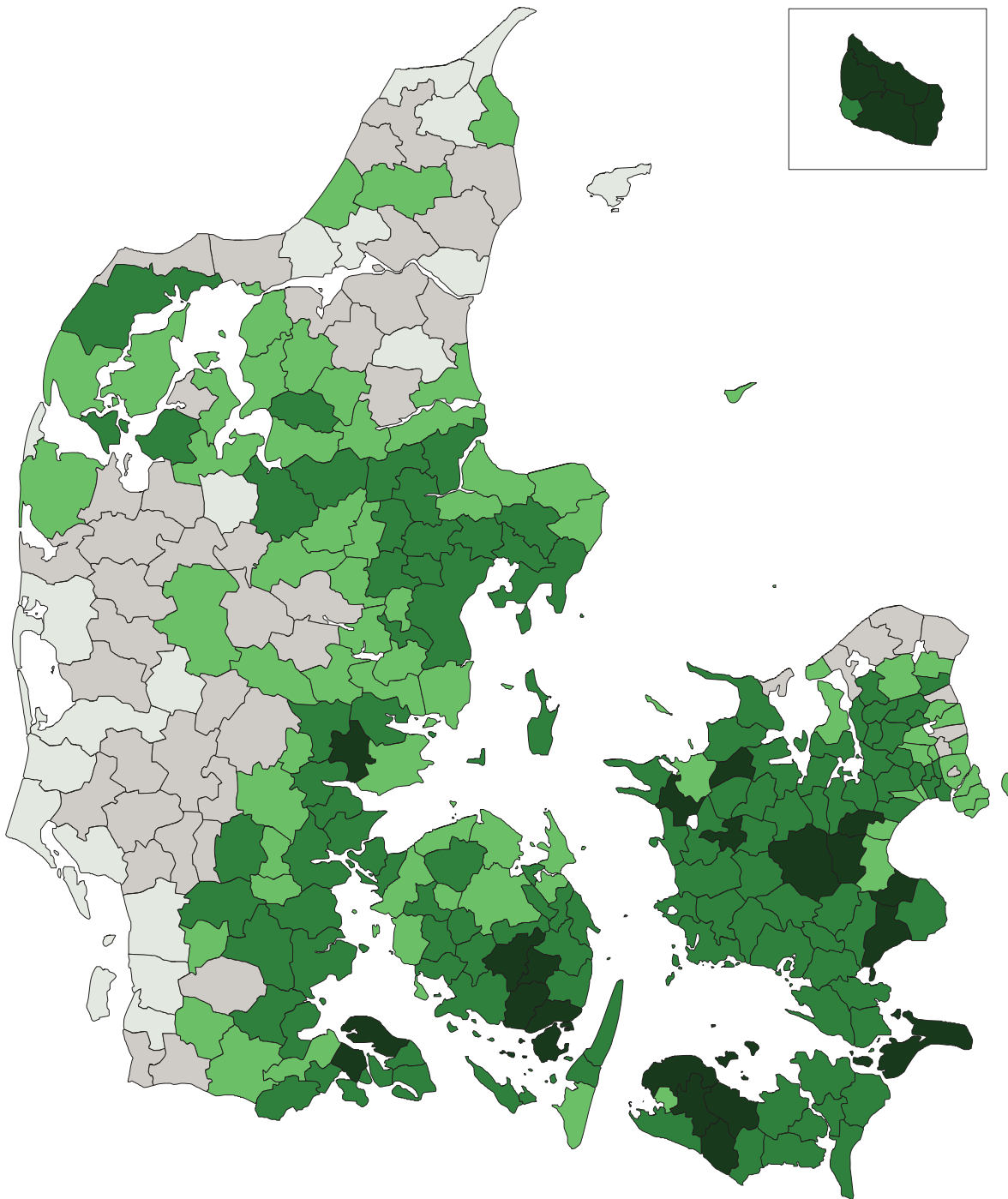
- Du kan nemt og billigt foretage en radonmåling i dit hjem. Radon måles i bequerel per kubikmeter (Bq/m³).
- Måler du over 100 Bq/m³, anbefaler Energistyrelsen, at radonniveauet nedbringes.
- Ved radonniveauer mellem 100-200 Bq/m³, anbefaler Energistyrelsen, at du nedbringer radonniveauet via forbedringer af ventilation samt tætning af revner i fundamentet og utætheder ved rørsammenføringer.

Læs meget mere på www.radonguiden.dk

- Du kan på www.radonguiden.dk læse meget mere om radon, hvordan du bestiller en radonmåling, og hvordan du kan reducere radonniveauet i dit hus. Du kan bruge SBI-anvisning 247 til at finde frem til de bedste løsninger for at reducere radon i indeluften for netop dit hus.
- Du kan desuden indtaste oplysninger om dit hus og straks få svar på, om der er særlig risiko for radon.
- **Radonsikring er lovkrav i nybyggeri**
I 1998 blev der indført et krav i bygningsreglementet om, at nyt byggeri skal radonsikres. Er dit hus opført efter 1998, er det således opført med radonsikring.
- Selvom dit hus er opført efter 1998, kan være for høje radonniveauer i dit hus, hvis radonsikringen ikke fungerer. Det kan være fordi, at der er for lavt ventilation og luftskifte i dit hus, eller hvis den membran i fundamentet, der skal sikre, at der ikke trænger radon ind fra jorden, er gennembrudt.
- I Bygningsreglement 2010 er det for nybyggeri præciseret, at kravet om radonsikring skal sørge for, at radonindholdet ikke overstiger 100 Bq/m³ i indeklimaet. Ejeren af et hus, der er opført efter juni 2010, har således krav på at radonniveauet ikke overstiger 100 Bq/m³. Det er den professionelle bygherre, der har ansvaret for, at radonsikringen overholder kravet om max. 100 Bq/m³.



Radonkortet



Andel af husstande med over 200 Bq/m³.





Forureningsattester

Dette dokument er genereret ud fra et øjebliksbillede af hvilke jordstykker og tilhørende data, der hørte under det pågældende BFE-nummer på tidspunktet for udtrækket. Danmarks Miljøportal kan ikke garantere, at der er fuldt ud samme data og jordstykker tilhørende BFE-nummeret på et senere tidspunkt.

BFE-nummer: 2674050

Ejerlav og jordstykke: (370757,1o)



1o, Skamby By, Skamby, Nordfyns Kommune

Jordstykke	Ejerlavsnavn	Kommune	Region
1o	Skamby By, Skamby	Nordfyns Kommune	Region Syddanmark

Forureningsstatus for jordstykket

Status efter jordforureningsloven(kortlægningsinfo)

- Der er for nuværende ingen oplysninger om jordforurening på det pågældende jordstykke.

Områdeklassificering

- Jordstykket er omfattet af områdeklassificering. Jordstykket er ikke fritaget for analysepligt ved jordflytning.

Påbud

- Der er på dette jordstykke ikke igangværende påbud efter jordforureningsloven.

Området

Regionens jordforureningsstatus for området

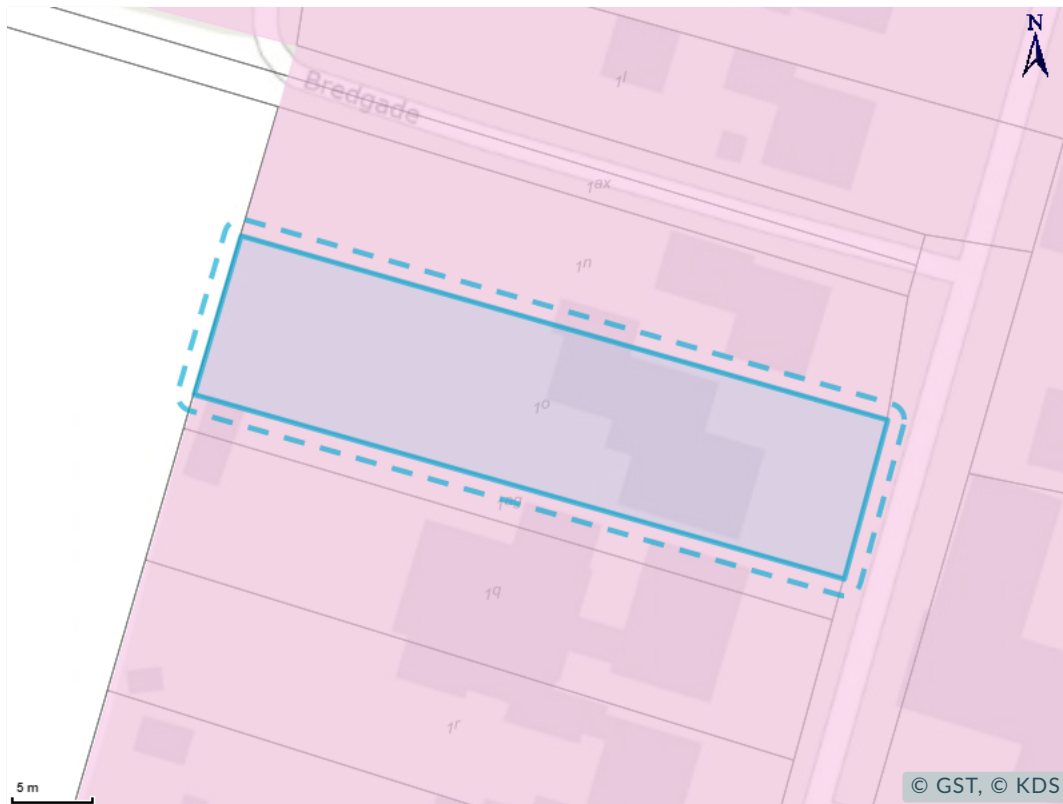
Forureningsniveauet på et jordstykke opdeles i V1 og V2. V1 giver grundlæggende oplysninger om forureningskilder, mens V2 bekræfter skadelig forurening. Der kan være nuancer for specifikke forhold og markeringer for løste problemer.










Kommunens Områdeklassificering og påbud for området

Jordflytninger fra områdeklassificerede og kortlagte arealer skal anmeldes til Kommunen.



-  Søgeareal
-  Markering
-  Områdeklassificering
-  Påbud - Aktiv
-  Påbud - Længerevarende vilkår



Kontaktoplysninger

Region Syddanmark

Adresse: Damhaven 12, 7100 Vejle

Mail: jordforurening@regionsyddanmark.dk

Website: www.regionsyddanmark.dk/jordforurening

Beskrivelse:

Man bør tillige danne en attest fra Region Syddanmark hjemmeside "Søg en forurennet grund" da der her findes oplysninger om lokaliteter, der er under sagsbehandling i forbindelse med kortlægning. Disse lokaliteter kan først findes på Danmarks Miljøportal når der er truffet afgørelse om kortlægning. Der er indsamlet oplysninger om aktiviteter, der kan have forurennet jord eller grundvand, med driftsperiode frem til midten af 1970'erne i hele kommunen (Affaldsdepotloven). I mindre dele af områder med særlige drikkevandsinteresser er der ligeledes sket kortlægning af aktiviteter frem til efter 2000 (Jordforureningsloven).

Nordfyns Kommune

Adresse: Østergade 23 | 5400 Bogense

Mail: post@nordfynskommune.com

Website: <http://www.nordfynskommune.dk/page.asp?objectid=3305&zcs=2>

Beskrivelse:

Hvis din grund ikke er omfattet af områdeklassificering i denne attest, kan det skyldes at din kommune endnu ikke har gjort data tilgængelige på Danmarks Miljøportal eller at data ikke er opdateret.



Ordforklaring

Jordforurening, V1

Et areal betegnes som kortlagt på vidensniveau 1 (V1), hvis der er tilvejebragt en faktisk viden om aktiviteter på arealet eller aktiviteter på andre arealer, der kan have været kilde til jordforurening på arealet.

Jordforurening, V2

Et areal betegnes som kortlagt på vidensniveau 2 (V2), hvis der er tilvejebragt et dokumentationsgrundlag, der gør, at det med høj grad af sikkerhed kan lægges til grund, at der på arealet er en jordforurening af en sådan art og koncentration, at forurening kan have skadelig virkning på mennesker og miljø.

Lokaliseret (uafklaret)

Et areal betegnes som lokaliseret (uafklaret), hvis der er oplysninger, som endnu ikke er i vurderet i forhold til kortlægning. Uafklarede oplysninger kan eksempelvis være historiske oplysninger vedrørende tidligere aktiviteter på en grund eller oplysninger om fund af forurening. Uafklarede oplysninger kan dermed efter yderligere gennemgang af eksempelvis arkiver og sagsbehandling resultere i en kortlægning af en grund eller i en status som "Udgået før kortlægning".

Nuancering

Nuancering af kortlægning på V2, på baggrund af den risiko, den kortlagte forurening udgør eller kan udgøre for den aktuelle anvendelse til boligformål.

Udgået Efter Kortlægning

Forureninger, som har været kortlagt på vidensniveau 1 eller 2, men som er udgået af kortlægningen.

Udgået Før Kortlægning


Lokaliteter, hvor der er foretaget en oprensning så de ikke bliver kortlagt som forurenede (V2). Desuden findes der lokaliteter i denne kategori, hvor det har været vurderet om de skulle kortlægges som mulig forurenede (V1) men hvor lokaliteten frikendes på baggrund af de historiske oplysninger.

Områdeklassificering

Område, hvor jorden antages at være lettere forurenede, udpeget jf. jordforureningslovens § 50a. Byzone klassificeres som udgangspunkt som område, hvor jorden antages at være lettere forurenede. Oplysning om områdeklassificering stammer fra en tegning af Jordstykket på kort. I enkelte tilfælde kan unøjagtigheder eller ændringer i matrikeltegningen resultere i, at Jordstykket fejlagtig overlapper et andet jordstykke og påvirker informationer om områdeklassificering herpå. Hvis attesten indeholder oplysning om områdeklassificering, inkl. analysefrie områder, som forekommer ukorrekt, så kan du få et overblik over Jordstykket på <https://danmarksarealinformation.miljoportal.dk/>. Ellers kan den aktuelle kommune kontaktes.

Igangværende påbud - JFL

Areal, hvor kommunen har meddelt et påbud efter jordforureningsloven. Det kan være enten et aktivt påbud eller et påbud, hvor der alene er længerevarende vilkår (f. eks. belægning eller monitoring). Når et påbud er helt opfyldt, oplyses det ikke i jordforureningsattesten. Kommunen skal oplyse om påbud efter jordforureningsloven jf. reglerne i Bekendtgørelse om indberetning og registrering af jordforureningsdata, dvs. påbud meddelt efter 1. juli 2014 efter de hjemler, der er fastsat. Kommunen kan oplyse om påbud efter andre hjemler og påbud, som er meddelt tidligere, når de er igangværende.



Danmarks Miljøportal / Din indgang til data om miljøet i Danmark



Danmarks Miljøportal

Om Danmarks Miljøportal

Danmarks Miljøportal er et fællesoffentligt partnerskab ejet af staten, kommunerne og regionerne, der har til formål at understøtte digital miljøforvaltning i Danmark.

Danmarks Miljøportals mål er, at miljødata inddrages tidligt i alle beslutninger, der har en miljøpåvirkning. Det gør vi ved at skabe let og åben adgang til miljødata, der gør det muligt for myndigheder og virksomheder at integrere miljø i deres beslutninger.

Kontakt

Danmarks Miljøportal
1780 København V
Nyropsgade 30

Oplysninger

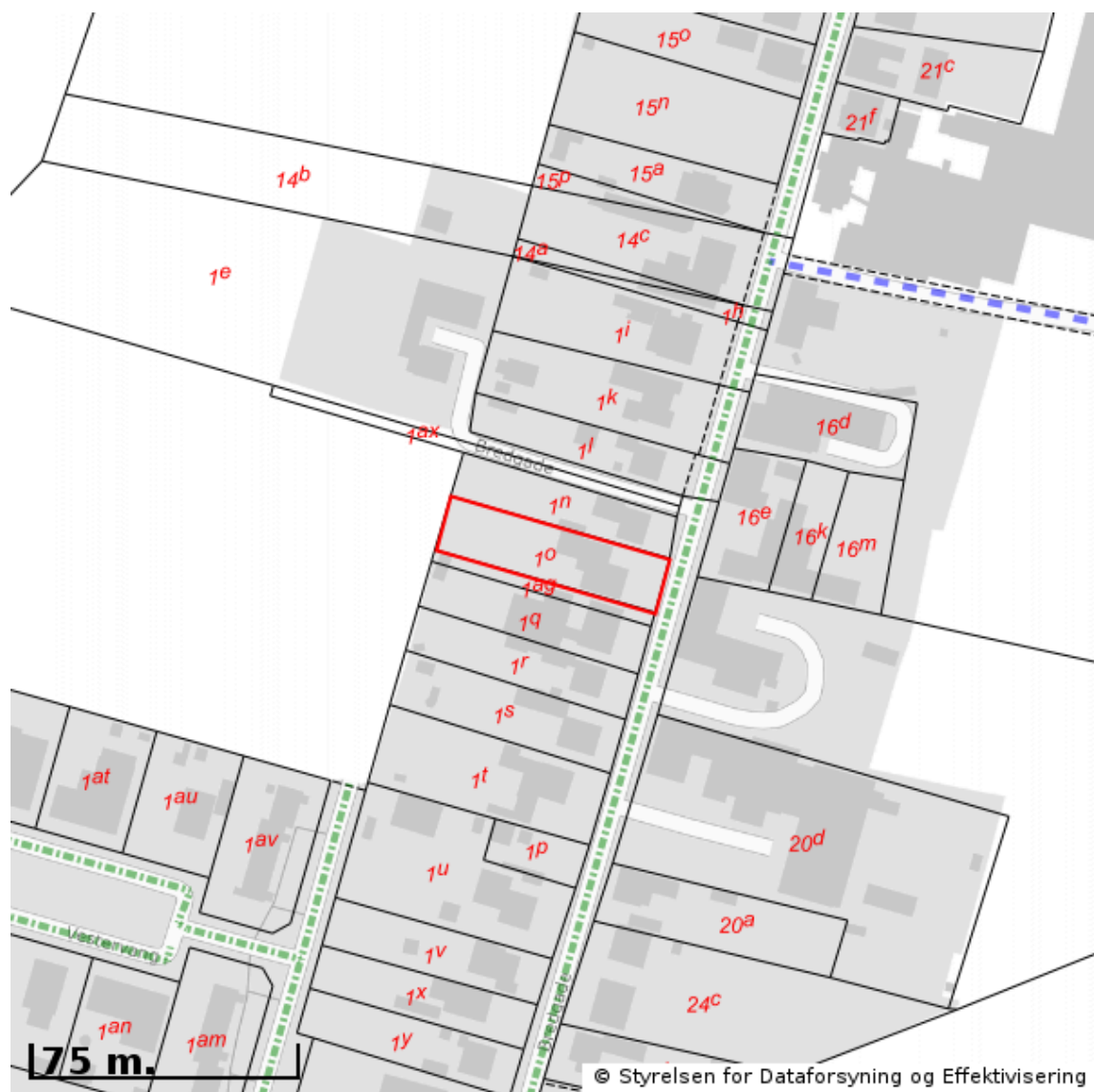
Ean-nr.: 5798000871007
CVR.: 29776938
Tlf.: +45 31 50 15 70



EJENDOMS DATA RAPPORT

Oversigt over vejforsyning

Berørende matr. 1o Skamby By, Skamby
Oplysninger om vejforsyning er indhentet d. 20-05-2026.



Signaturforklaring:

-  Offentlig
-  Privat fælles
-  Øvrige (privat/almen/udlagt privat fælles)
-  Planlagt nedklassificering
-  Matriklens placering

Kortet viser med farvemarkering de veje og stier, som vejmyndigheden har registreret som værende hhv. offentlige, private fælles eller private/almene/udlagte private fælles. Status for veje/stier uden farvemarkering er ikke oplyst. Kontakt kommunen for oplysning om disse.

Adm. og Servicestyrelsen, Nykøbingvej 76, Bygn. 45, 4990 Saksøbing

Cardel Ejendomme ApS
Ryttergade 12 B,1
5000 Odense CBeliggenhedskommune: **Nordfyns**
BFE-nummer: **2674050**
Kommune-ejendomsnr: **480-11653**
Ejendommens beliggenhedsadresse:
Bredgade 86, 5485 SkambyBeregningsdato: **05.10.2025**

Ejendomsskattebillet for 2025

Boligejendomme med ejerskab registreret med cvr-nr. eller både med cvr- og cpr-nr.

Grundlag for beregning af ejendommens beskatning

Grundværdi	197.000,00 kr.
Skattepligtig grundværdi	157.600,00 kr.

Grundskyld

Grundskyld beregnet uden stigningsbegrænsning	15,100 % af 157.600 kr.	2.379,76 kr.
Grundskyld beregnet med stigningsbegrænsning		2.299,52 kr.

Tilbagebetaling	80,24 kr.
Afsavnsrente	0,10 kr.

Rate (rate periode)	Forfaldsdato	Sidste rettidige indbetalingsdato	Ratebeløb
1 01.01.2025 - 30.06.2025	01.05.2025	01.05.2025	1.189,88 kr.
2 01.07.2025 - 31.12.2025	01.10.2025	01.10.2025	1.189,88 kr.

Ved for sen indbetaling påløber renter og evt. gebyr. Ved manglende indbetaling kan beløbet overgives til inddrivelse.

+71 < 000000390641462 +83059184 <

Du kan også tilmelde betalingen til Betalingsservice på www.skat.dk/ejendomsskat-bs

Vigtigt, inden du betaler denne opkrævning!

Du skal betale denne opkrævning, fordi du ejer en ejendom, hvor skatten opkræves via Skattekontoen. Betal tidligst 5 dage før fristen – ellers bliver beløbet udbetalt igen til din NemKonto eller brugt til andre beløb, du skylder. Tilmeld betalingen til Betalingsservice, så sker den automatisk og til tiden. Læs mere i de vedhæftede bilag, og hold dig orienteret om betaling på www.skat.dk/ejendomsskat

Vurderingsstyrelsen behandler personoplysninger om dig

Læs mere på Vurderingsportalen.dk/privatlivspolitik

Sofie Rørholm Riedel

Fra: -opkrævning <opkraevning@nordfynskommune.dk>
Sendt: 13. maj 2026 15:35
Til: Sofie Rørholm Riedel
Emne: SV: Forespørgsel om gebyrer og bidrag - Cardel Ejendomme ApS under konkurs

Kategorier: Filed to ND

Hej Sofie

Det er opkrævning for hele året, da de har ejet ejendommen pr. 1.1.2026 så hæfter de for hele 2026

Restance til Nordfyns Kommune andrager pr. 4.8.2026:

Ejendomsbidrag 2026 – Bredgade 86	kr.	124,44
Renovation 2026 – Bredgade 86	kr.	2.983,00
██	kr.	████████
██	kr.	████████
I alt	kr.	████████

Venlig hilsen

Ulla Larsen
Opkrævningskonsulent
Budget og Regnskab
Team Opkrævning



Telefon: 64 82 80 52

Økonomi og Løn

Bogense Rådhus
Østergade 23 | 5400 Bogense
E-mail: opkraevning@nordfynskommune.dk

Nordfyns Kommune

Østergade 23 | 5400 Bogense
Telefon 64 82 82 82
www.nordfynskommune.dk

Se dine regninger
fra kommunen på:
'Mit betalingsoverblik'

Fra: Sofie Rørholm Riedel <srr@mazanti.dk>
Sendt: 13. maj 2026 15:15

Den 20. maj 2026

dlr-kredit

Fremsendes pr. mail: srr@mazanti.dk

DLR Kredit A/S | CVR-nr. 25781309
Nyropsgade 17 | 1780 København V
Tlf. 70 10 00 90 | dlr@dlr.dk
www.dlr.dk

Advokat Christian Tornvig Jensen
Amaliegade 10
1256 København K

Vores ref.:
LNN/Lisbeth Dandanell
Tlf.: 33 42 07 64 (direkte)
E-mail: lis@dlr.dk

Att. Sofie Rørholm Riedel

Vedr.: DLR Kredit sag nr. V 159.664
Sagsnr. MA01710-0003: Ejendommen matr. nr. 1o Skamby By, Skamby m.fl.,
beliggende Bredgade 86, 5485 Skamby og Bredgade 100, 5485 Skamby
tilhørende Cardel Ejendomme ApS u/konkurs

Efter aftale fremsendes vedlagt opgørelse over DLR Kredits tilgodehavende i ovennævnte ejendomme pr. den 4. august 2026.

Såfremt auktionerne tilbagekaldes, skal vi anmode om at blive orienteret herom.

Vi skal for god ordens skyld gøre opmærksom på, at Simon Birch Hansen, Ejlbyvej 69, Ejlby, 5471 Søndersø og Thomas Cardel under konkurs v/kurator Jacob S. Andersen, Hunderupvej 71, 5230 Odense M hæfter som selvskyldnerkautionister på DLR Kredits lån. I den forbindelse skal vi bede jer sikre, at kautionisterne indkaldes til tvangsauktionerne.

DLR Kredits terminsydelser på 4-terminerslån forfalder den 1.1., 1.4., 1.7. og 1.10. eller den 1.3., 1.6., 1.9. og 1.12. og er beregnet kvartårligt til henholdsvis 1.2., 1.5., 1.8. og 1.11. eller 1.4., 1.7., 1.10. og 1.1.

Morarenter beregnes med 18% p.a. regnet fra sidste rettidige betalingsdag og indtil betaling finder sted. Morarenter er indbefattet i de anførte restancer. Ved indbetaling af forfaldne ydelser efter opgørelsesdatoen, tillægges yderligere morarenter, som opkræves sammen med efterfølgende terminsopkrævning.

Den anførte, seneste noterede børskurs, henviser til seneste noterede kurs forud for udskrivningstidspunktet. Den anførte kurs er alene til orientering.

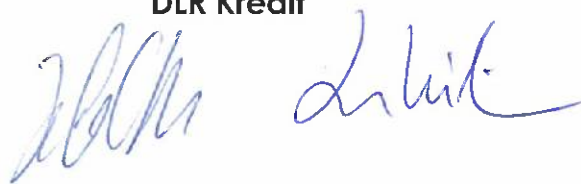
Det SKAL af salgsopstillingen fremgå, såfremt der er tale om INKONVERTERBARE LÅN (fremgår af opgørelsen).

Det bemærkes, at DLR Kredits lån forfalder til indfrielse ved tvangsauktionen, og lånet alene kan forblive indestående, såfremt DLR Kredit kan bevilge gældsovertagelse til auktionskøberen.

Fordringen forudsættes anført i kolonne 1 og 4 i salgsopstillingen.

Med venlig hilsen

DLR Kredit

A handwritten signature in blue ink, appearing to read 'J. M. L. L. L.', is written over the printed name 'DLR Kredit'.

Opgørelse over DLRs tilgodehavende
Pr. 20. maj 2026

Ad sagnr V 159664 Ejendom nr. 7
Ejd.matr.nr 10 Skamby By, Skamby
Beliggende Bredgade 86, 5485 Skamby

DLRs reference
Særlige engagementer og Inkasso/lis
E-mail: jurmail@dldr.dk

Udskrevet: 20. maj 2026

Lånenr.	Hovedstol	Nom.rt.	Inkonverterbar serie	Rentetilpasningslån	Kontant rente
62	3.009.000,00	×	RTlån F5-27 APR	Annuitetslån	1,1314
Seneste noterede børskurs: 98,837					

Obligationsrestgæld kr. 2.196.408,06

Kontantrestgæld pr. 01.03.2026	Kr.	2.193.897,65		
Rente i 49 dage	Kr.	3.341,42		
Adm.bidrag i 49 dage	Kr.	<u>4.577,65</u>	Kr.	<u>2.201.816,72</u>
				Ialt Kr. 2.201.816,72

Næste ord. ydelse pr. 01.06.2026 . Kr. 35.138,26

× Lånet er sammensat af flere forskellige obligationsserier som kan have
forskellig nominal rente

× × × × × × × ×

DLRs totale tilgodehavende andrager Kr. 2.201.816,72

Med venlig hilsen
DLR Kredit

Opgørelse over DLRs tilgodehavende
Pr. 4. august 2026

Ad sagnr V 159664 Ejendom nr. 8
Ejd.matr.nr 15a Skamby By, Skamby
Beliggende Bredgade 100, 5485 Skamby

DLRs reference
Særlige engagementer og Inkasso/lis
E-mail: jurmail@dlr.dk

Udskrevet: 20. maj 2026

Lånenr. Hovedstol Nom.rt. Inkonverterbar serie Rentetilpasningslån Kontant rente
62 3.009.000,00 * RTlån F5-27 APR Annuitetslån 1,1314
Seneste noterede børskurs: 98,837

Obligationsrestgæld kr. 2.175.262,17

Kontantrestgæld pr. 01.06.2026	Kr.	2.173.466,23	
Rente i 34 dage	Kr.	2.271,98	
Adm.bidrag i 34 dage	Kr.	<u>3.112,54</u>	Kr. 2.178.850,75
Restancer pr. 01.06.2026	Kr.	<u>35.735,26</u>	Kr. <u>35.735,26</u>
			Ialt Kr. 2.214.586,01

Næste ord. ydelse pr. 01.09.2026 Kr. 35.059,09

* Lånet er sammensat af flere forskellige obligationsserier som kan have
forskellig nominal rente

* * * * *

DLRs totale tilgodehavende andrager Kr. 2.214.586,01

Med venlig hilsen
DLR Kredit