

DSS 88304535  
39\_K\_531  
Bulk Sort / Hvid

354349



1287 Bivej nr. 11 - 2' klasse.

28. APR. 1955

Justitsministeriets genpartpapir. Til skøder, skadesløsbreve, kvitteringer til udslettelse og andre påtegninger, m. m. (vedr. fast ejendom)

Mtr. nr., ejerlav, sogn: Kirke Søby by, Sø Søby by, Søbysogn. (i København kvarter) Søbysogn. eller (i de sønderjydske landsdele) bd. og bl. i tingbogen, art. nr., ejerlav, sogn. Købers Kreditors } bopæl;

Gade og hus nr. (hvor sådant findes)

Anmelderens navn og bopæl (kontor):

Holger Jacobsen, Haarby.

Stempel: kr. øre.

I henhold til lov nr. 275 af 28. november 1928 om fastsættelse af byggelinier ved veje og gader, har undertegnede sogneråd besluttet, at der på de grunde, som er beliggende ved

bivejene i Søby sogn

ikke må opføres bygninger eller udføres andre faste anlæg af nogen art, jfr. lovens § 1, i en afstand fra vejens midtlinie af mindre end

10,00 m.

Hvor byveje skærer hinanden, bestemmes byggeafstanden af en skrålinie, som forbinder punkter i vejenes midtlinier, der ligger i 25 m' afstand fra midtliniernes skæringspunkt.

Hvor byveje udmunder i - eller skærer - landeveje eller ubevogtede jernbaneoverskæringer, er begge de tilsvarende afstande 35 m.

Hjørnebygninger, der opføres i den fastsatte byggelinie, samt hjørnegrunde skal have brudt hjørne af mindst 2,5 m' bredde med lige store vinkler mod vej- og gadelinier.

Anvendelsen af de anførte mindste afstande for bebyggelsen forudsætter, at bygningen opføres med sin jordlinie i fremtidig vejhøjde efter vejbestyrelsens nærmere anvisning. - Er dette ikke tilfældet, skal bygningen rykkes så meget længere tilbage, som svarer til 1,5 gange højdeforskellen foruden den fornødne bredde til passage foran bygningen - mindst 1 m.

Denne beslutning bliver i overensstemmelse med nævnte lovs § 4 at tinglyse på de til byvej grænsende ejendomme i

Kirke Søby by. Matr. nr. 10d, 10h, 10i, 9k, 9f, 9<sup>l</sup>, 9h, 6h, 6g, 6e, 6c, 4f, 7g, 9i, 3b, 8b, 6k, 4e, 7i og 7e.

Sø Søby by. Matr. nr. 5b og 4b.

Med hensyn til den ejendomme påhvillende pantegæld samt servitutter henvises til ejendommenes blade i tingbogen.

Påtaleretten tilkommer Søby Turup sogneråd.

Søby Turup sogneråd, den 28 januar 1955.

J.P. Rasmussen Formand.

Indført i dagbogen for retskreds nr. 42,

Assens købstad m. v., den 28 APR. 1955

LYST tingbog *Liby m. fl. bl. 7. e. Kirke Søby m. fl.*

akt. skab: K nr. 53/

Henry Klingenberg

(b.n.)

Genpartens rigtighed bekræftes.

Dommeren i Assens m. v., den 28 APR. 1955

*Henry Klingenberg*

*1/2  
100.*

*✓*

DSS 88304535  
39\_K\_531  
Bulk Farve

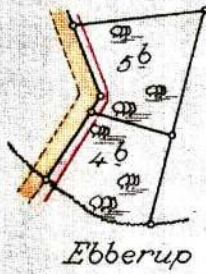
354351



Justitsministeriets genpartkalkuleret. Til kort.



Kirke-Söby



At denne kort-genpart er nøjagtig genpart af det originale kort vedrørende ejendommen  
nr. nr. *terram af Sö-Söby by* attesteres herved.

*Holstebro*  
Haarby d. 27/11 1955

Navn:

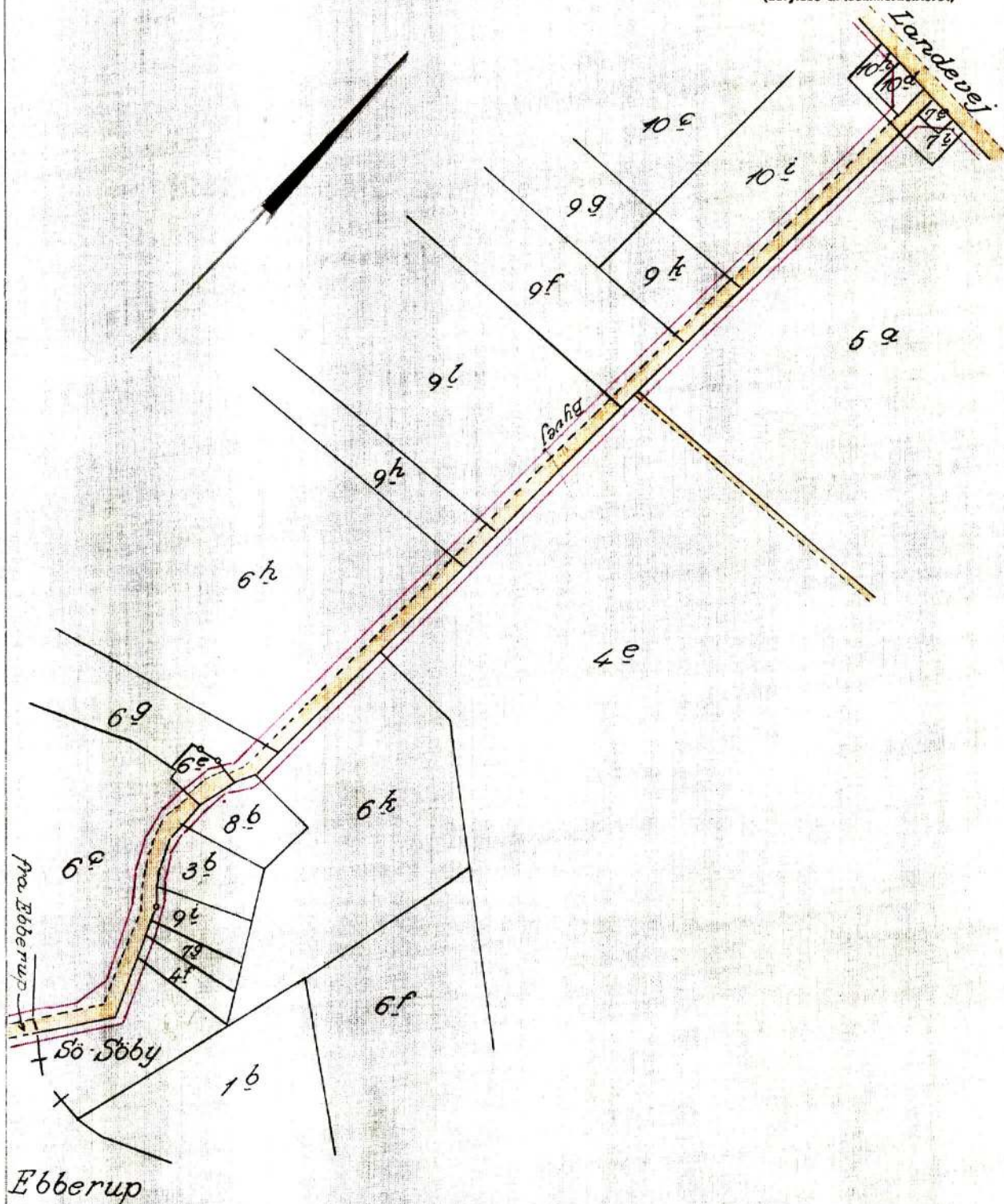
Söby-Turup kommune.  
Kopi af matrikelkortet  
over

bivej nr. 11 af 2. kl. gennem Sö-Söby by.  
Söby sogn.  
Baag herred.  
Odense amt.

Udfærdiget til brug ved tinglysning af byggelovier efter  
bestemmelserne i lov nr. 275 af 28. november 1928.

Målforhold 1:4000.

*Holstebro*  
Landinspektør.



Justitsministeriets genpartkalkuleret. Til kort.

At denne kort-genpart er nøjagtig genpart af det originale kort vedrørende ejendommen i Baag herred, bestående af Kirke-Söby by af stifterens herred.

Haarby d. 27/11 1955  
Navn: Nils Jensen

Söby-Turup kommune.  
 Kopi af matrikelkortet  
 over  
 bivej nr. 11 af 2. kl. gennem Kirke-Söby by.  
 Söby sogn.  
 Baag herred.  
 Odense amt.  
 Udfærdiget til brug ved tinglysning af byggelinier efter  
 bestemmelserne i lov nr. 275 af 28. november 1928.  
 Målforshold 1:4000.

Nils Jensen  
Landsinspektör.

DSS 88304535  
39\_K\_531  
Bulk Sort / Hvid

354352





1288  
28. APR. 1955

Bivej nr. 7 - 2. klasse.

Justitsministeriets genpartpapir. Til skøder, skadesløsbreve, kvitteringer til udslettelse og andre påtegninger m. m. (vedr. fast ejendom).

2001 294 8 9 nr. 7 i m. betædet anm.

Mtr. nr., ejerlav, sogn: Kirke Søby by,  
(i København kvarter) Søby sogn.  
eller (i de sønderjydske landsdele) bd. og bl. i tingbogen, art. nr., ejerlav, sogn.

godkendt Akt. Skab nr. 53/  
(udfyldes af dommerkontoret)

Købers }  
Kreditors } hopæl:

Gade og hus nr.:(hvor sådant findes)

Anmelderens navn og hopæl (kontor):

2001 294 8 1 nr. 7 i m. betædet anm. Holger Jacobsen, Haarby.

Stempel: kr. øre.

I henhold til lov nr. 275 af 28. november 1928 om fastsættelse af byggelinier ved veje og gader, har undertegnede sogneråd besluttet, at der på de grunde, som er beliggende ved

bivejene i Søby sogn

ikke må opføres bygninger eller udføres andre faste anlæg af nogen art, jfr. lovens § 1, i en afstand fra vejens midtlinie af mindre end

10,00 m.

Hvor byveje skærer hinanden, bestemmes byggeafstanden af en skrålinie, som forbinder punkter i vejenes midtlinier, der ligger i 25 m' afstand fra midtliniernes skæringspunkt.

Hvor byveje udmunder i - eller skærer - landeveje eller ubevogtede jernbaneoverskæringer, er begge de tilsvarende afstande 35 m.

Hjørnebygninger, der opføres i den fastsatte byggelinie, samt hjørnegrunde skal have brudt hjørne af mindst 2,5 m' bredde med lige store vinkler mod vej- og gadelinier.

Anvendelsen af de anførte mindste afstande for bebyggelsen forudsætter, at bygningen opføres med sin jordlinie i fremtidig vejhøjde efter vejbestyrelsens nærmere anvisning. - Er dette ikke tilfældet, skal bygningen rykkes så meget længere tilbage, som svarer til 1,5 gange højdeforskellen foruden den fornødne bredde til passage foran bygningen - mindst 1 m.

Denne beslutning bliver i overensstemmelse med nævnte lovs § 4 at tinglyse på de til byvej grænsende ejendomme i

Kirke Søby by. Matr.nr. 17c, 20, 19, 21b, 14b, 28a og 22a.

Med hensyn til den ejendommene påhvilende pantegæld samt servitutter henvises til ejendommenes blade i tingbogen.

Påtaleretten tilkommer Søby Turup sogneråd.

Søby Turup sogneråd, den 28 januar 1955.

*J. Rasmussen*  
Formand.

Hings-  
gular

Indført i dagbogen for retskreds nr. 42,

Assens købstad m. v., den 28 APR. 1955

LYST tingbog *liby* . bl. 229 Kirke-Søly m. H.  
akt. skab: K nr. 531

Henry Klingenberg

(h. v.)

Genpartens rigtighed bekræftes.

Dommeren i Assens m. v., den 28 APR. 1955

*Henry Klingenberg*

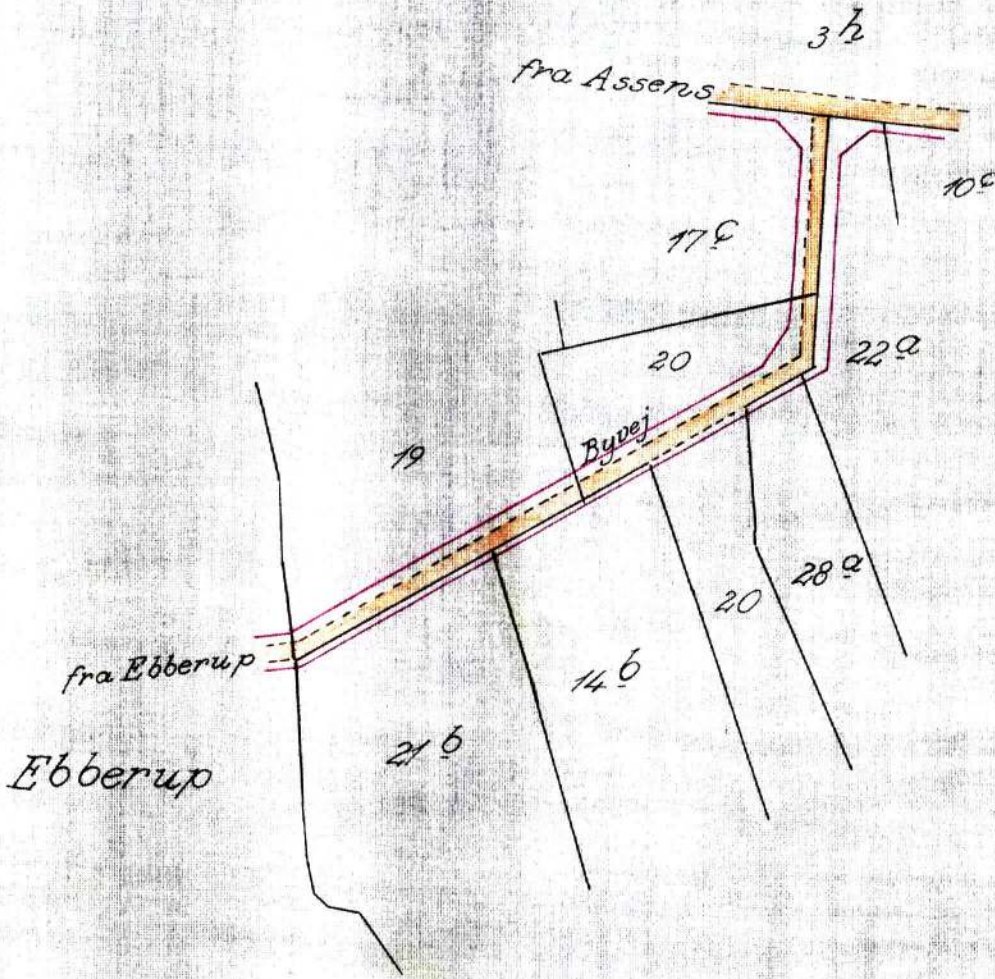
*1/2  
20*

DSS 88304535  
39\_K\_531  
Bulk Farve

354354



Justitsministeriets genpartkalkuleret. Til kort.



At denne kort-genpart er nøjagtig genpart af det originale kort vedrørende ejendommen

matr.-nr. terrænen af Kirke-Söby by attesteres herved.

Navn: *Holmgaard*  
27/11 1955  
Haarby d.

Söby-Turup kommune.  
 Kopi af matrikelkortet  
 over  
 bivej nr. 7 af 2. kl. gennem Kirke-Söby by.  
 Söby sogn.  
 Baag herred.  
 Odense amt.  
 Udfærdiget til brug ved tinglysning af byggelinier efter  
 bestemmelserne i lov nr. 275 af 28. november 1928.  
 Målforshold 1:4000.

*Holmgaard*  
Landinspektör

DSS 88304535  
39\_K 531  
Bulk Sort / Hvid

354355





1289  
28. APR. 1955

Bivej nr.6 - 2'klasse.

Mtr. nr., ejerlav, sogn:  
(i København kvarter)  
eller (i de sønderjydske lands-  
dele) bd. og bl. i ting-  
bogen, art. nr., ejerlav,  
sogn.

Kirke Soby by  
Sø Soby by  
Soby sogn.

Akt: Skab K nr. 531  
(udfyldes af dommerkontoret)

Købers bopæl:

Gade og hus nr.:  
(hvor sådant findes)

Anmelderens navn og bopæl (kontor):

Holger Jacobsen, Haarby.

I henhold til lov nr. 275 af 28. november 1928 om fastsættelse af byggelinier ved veje og gader, har undertegnede sogneråd besluttet, at der på de grunde, som er beliggende ved

bivejene i Soby sogn

ikke må opføres bygninger eller udføres andre faste anlæg af nogen art, jfr. lovens § 1, i en afstand fra vejens midtlinie af mindre end

10,00 m.

Hvor byveje skærer hinanden, bestemmes byggeafstanden af en skrålinie, som forbinder punkter i vejenes midtlinier, der ligger i 25 m' afstand fra midtliniernes skæringspunkt.

Hvor byveje udmunder i - eller skærer - landeveje eller ubevogtede jernbaneoverskæringer, er begge de tilsvarende afstande 35 m.

Hjørnebygninger, der opføres i den fastsatte byggelinie, samt hjørnegrunde skal have brudt hjørne af mindst 2,5 m' bredde med lige store vinkler mod vej- og gadelinier.

Anvendelsen af de anførte mindste afstande for bebyggelsen forudsætter, at bygningen opføres med sin jordlinie i fremtidig vejhøjde efter vejbestyrelsens nærmere anvisning. - Er dette ikke tilfældet, skal bygningen rykkes så meget længere tilbage, som svarer til 1,5 gange højdeforskellen foruden den fornødne bredde til passage foran bygningen - mindst 1 m.

Denne beslutning bliver i overensstemmelse med nævnte lovs § 4 at tinglyse på de til byvej grænsende ejendomme i

Kirke Soby by. Matr.nr. 5b og 3h.

Sø Soby by. Matr. nr. 6b, 7a, 8a, 6a, 11a og 3a. og 5a.

Med hensyn til den ejendommene påhvillende pantegæld samt servitutter henvises til ejendommenes blade i tingbogen.

Påtaleretten tilkommer Soby Turup sogneråd, den

Soby Turup sogneråd, den 28 januar 1955.

Bestillings-  
formular

S

Jensen & Kjeldskov, A/S, København.

Formand:

Indført i dagbogen for retskreds nr. 42,

Assens købstad m. v., den 28 APR. 1955

LYST tingbog *Søby* bl. 7a Sø-Søby m. fl.

akt. skab: K nr. 531

*Matr. m. b. Sø-Søby er med stavelser af 15 april 1955  
inddraget under matr. nr. 7 a lhd.*

Henry Klingenberg

*(d. s.)*

Genpartens rigtighed bekræftes.

Dommeren i Assens m. v., den 28 APR. 1955

*Henry Klingenberg*

*1/2  
SD.*

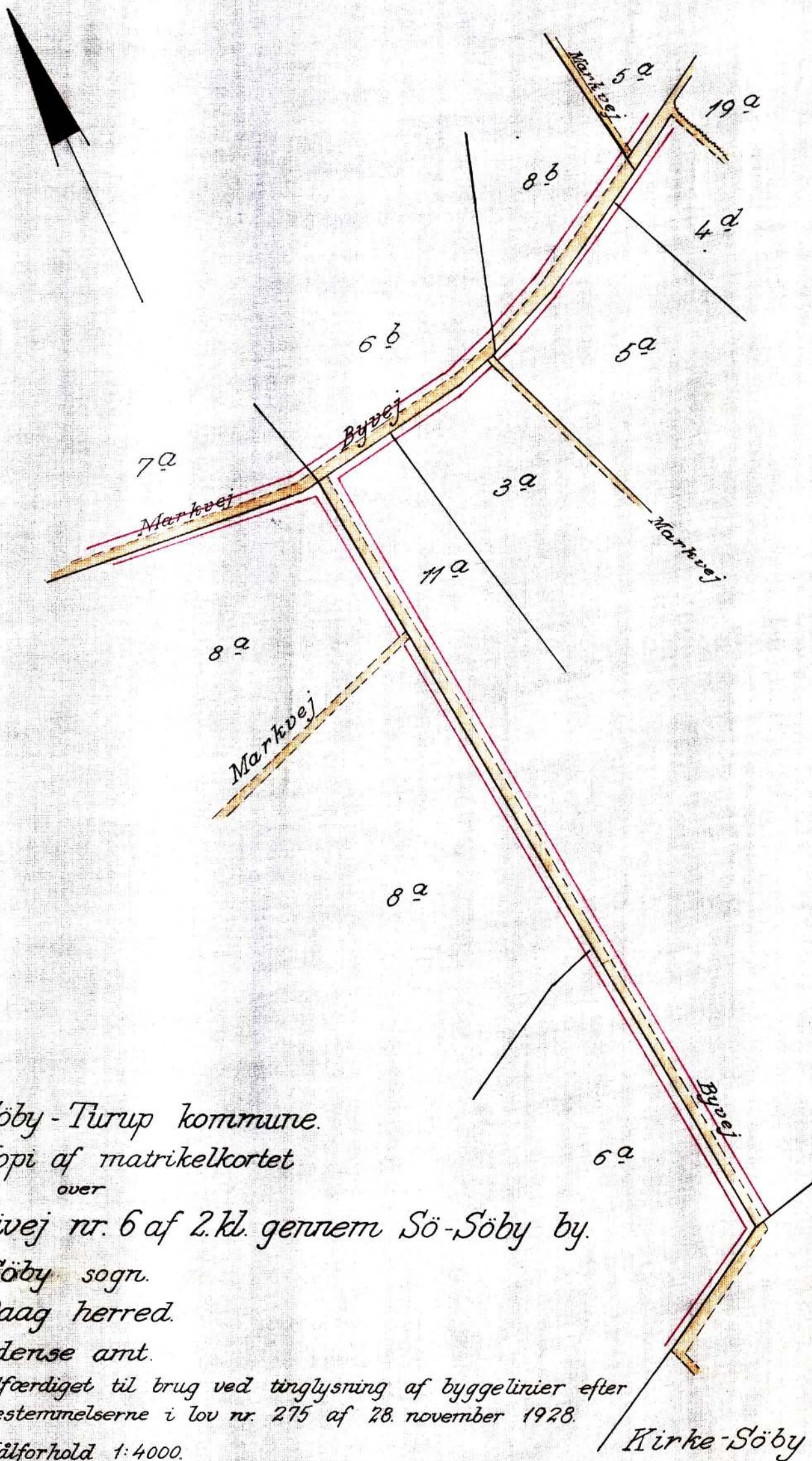
*dyr*

DSS 88304535  
39\_K\_531  
Bulk Farve

354357



Justitsministeriets genpartkalkerlærred. Til kort.



Söby - Turup kommune.

Kopi af matrikelkortet  
over

bivej nr. 6 af 2. kl. gennem Sö-Söby by.

Söby sogn.

Baag herred.

Odense amt.

Udfærdiget til brug ved tinglysning af byggelinier efter  
bestemmelserne i lov nr. 275 af 28. november 1928.

Målforshold 1:4000.

Kirke-Söby

Holger Jacobsen  
Landsinspektör

At denne kort-genpart er nøjagtig genpart af det originale kort vedrørende ejendommen

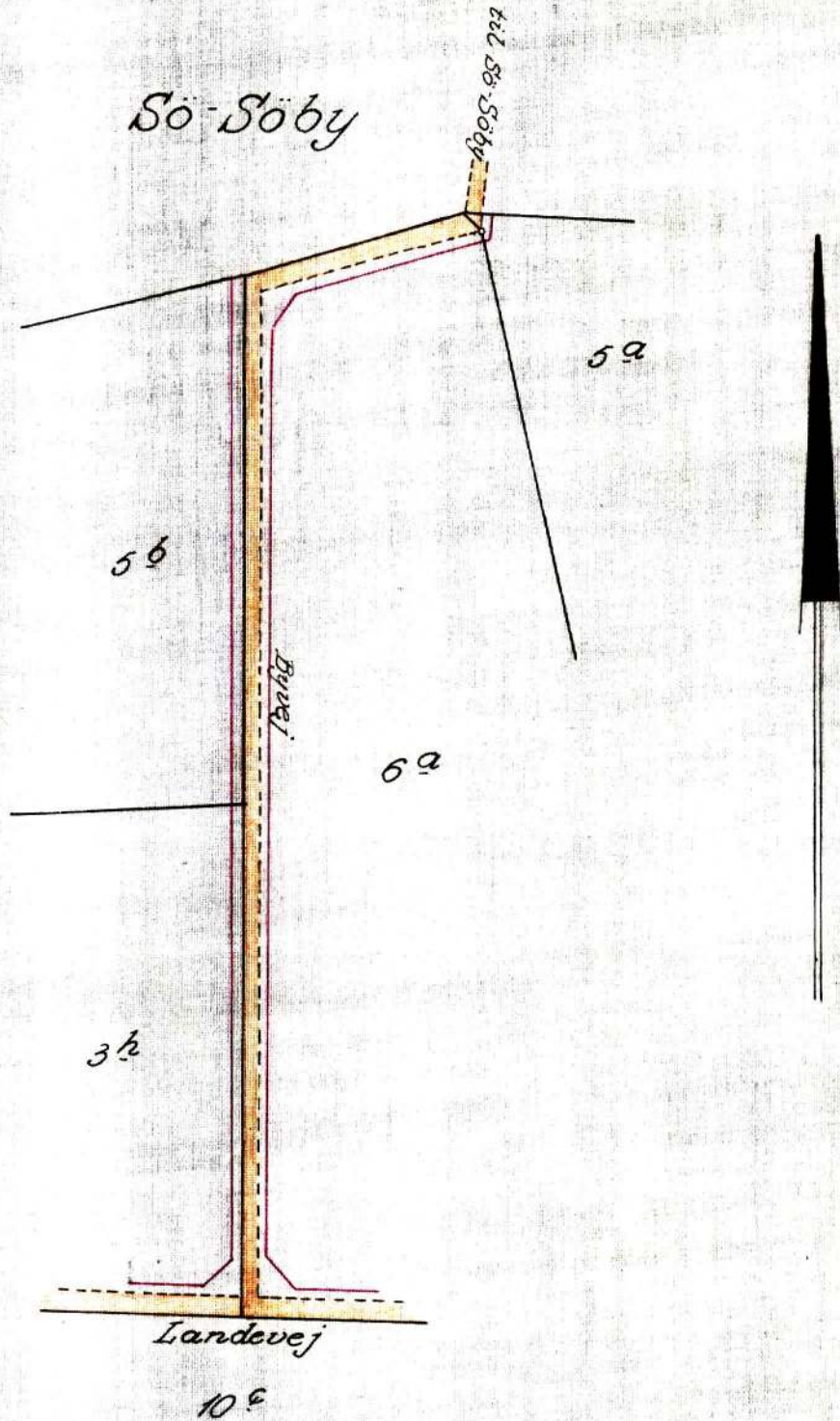
terrænen af Sö-Söby by attesteres herved.

Haarby d. 27/11 1954. Navn: Holger Jacobsen

Bestillings-  
formular

Y-1 fløj

Justitsministeriets genpartkalkerlærred. Til kort.



At denne kort-genpart er nøjagtig genpart af det originale kort vedrørende sjædommen

terræn af Kirke-Söby by attesteres herved.

Haarby d. 27/11 1955. Navn: Holger Jacobsen

Söby-Turup kommune.  
Kopi af matrikelkortet  
over

bivej nr. 6 af 2. kl. gennem Kirke-Söby by.

Söby sogn.

Baag herred.

Odense amt.

Udfærdiget til brug ved tinglysning af byggelinier efter  
bestemmelserne i lov nr. 275 af 28. november 1928.

Målforshold 1:4000.

Holger Jacobsen  
Landinspektör.

DSS 88304535  
39\_K\_531  
Bulk Sort / Hvid

354359





1290

3. APR. 1955

Nivej nr. 3 - 2. klasse.

Justitsministeriets genpartpapir. Til skøder, skadesløsbreve, kvitteringer til udslettelse og andre påtegninger m. m. (vedr. fast ejendom).

Mtr. nr., ejerlav, sogn:  
(i København kvarter)  
eller (i de sønderjydske landsdele) bd. og bl. i tingbogen, art. nr., ejerlav, sogn.

Kirke S by by,  
Søby sogn.

Akt: Skah K nr. 531  
(udgives af dommerkontoret)

Købers }  
Kreditors } bopæl:

Anmelderens navn og bopæl (kontor):

Gade og hus nr.;  
(hvor sådant findes)

Holger Jacobsen, Haarby.

Stempel: kr. øre.

I henhold til lov nr. 275 af 28. november 1928 om fastsættelse af byggelinier ved veje og gader, har undertegnede sogneråd besluttet, at der på de grunde, som er beliggende ved

bivejene i Søby sogn

ikke må opføres bygninger eller udføres andre faste anlæg af nogen art, jfr. lovens § 1, i en afstand fra vejens midtlinie af mindre end

10,00 m.

Hvor byveje skærer hinanden, bestemmes byggeafstanden af en skrålinie, som forbinder punkter i vejenes midtlinier, der ligger i 25 m' afstand fra midtliniernes skæringspunkt.

Hvor byveje udmunder i - eller skærer - landeveje eller ubevogtede jernbaneoverskæringer, er begge de tilsvarende afstande 35 m.

Hjørnebygninger, der opføres i den fastsatte byggelinie, samt hjørnegrunde skal have brudt hjørne af mindst 2,5 m' bredde med lige store vinkler mod vej- og gadelinier.

Anvendelsen af de anførte mindste afstande for bebyggelsen forudsætter, at bygningen opføres med sin jordlinie i fremtidig vejhøjde efter vejbestyrelsens nærmere anvisning. - Er dette ikke tilfældet, skal bygningen rykkes så meget længere tilbage, som svarer til 1,5 gange højdeforskellen foruden den fornødne bredde til passage foran bygningen - mindst 1 m.

Denne beslutning bliver i overensstemmelse med nævnte lovs § 4 at tinglyse på de til byvej grænsende ejendomme i

Kirke Søby by.

Matr.nr. 6b, 10a, 9e og 1c.

Med hensyn til den ejendommene påhvilende pantegæld samt servitutter henvises til ejendommenes blade i tingbogen.

Påtaleretten tilkommer Søby Turup sogneråd.

Søby Turup sogneråd, den 28 januar 1955.

Indført i dagbogen for retskreds nr. 42,

Assens købstad m. v., den 28 APR. 1955

LYST tingbog *Liby* bl. 16, *Kirke-Søby m. H.*  
akt. skab: *K* nr. 531

Henry Klingenberg

*H. S.*

*H.*  
*12.*

Genpartens rigtighed bekræftes.

Dommeren i Assens m. v., den 28 APR. 1955

*Henry Klingenberg*

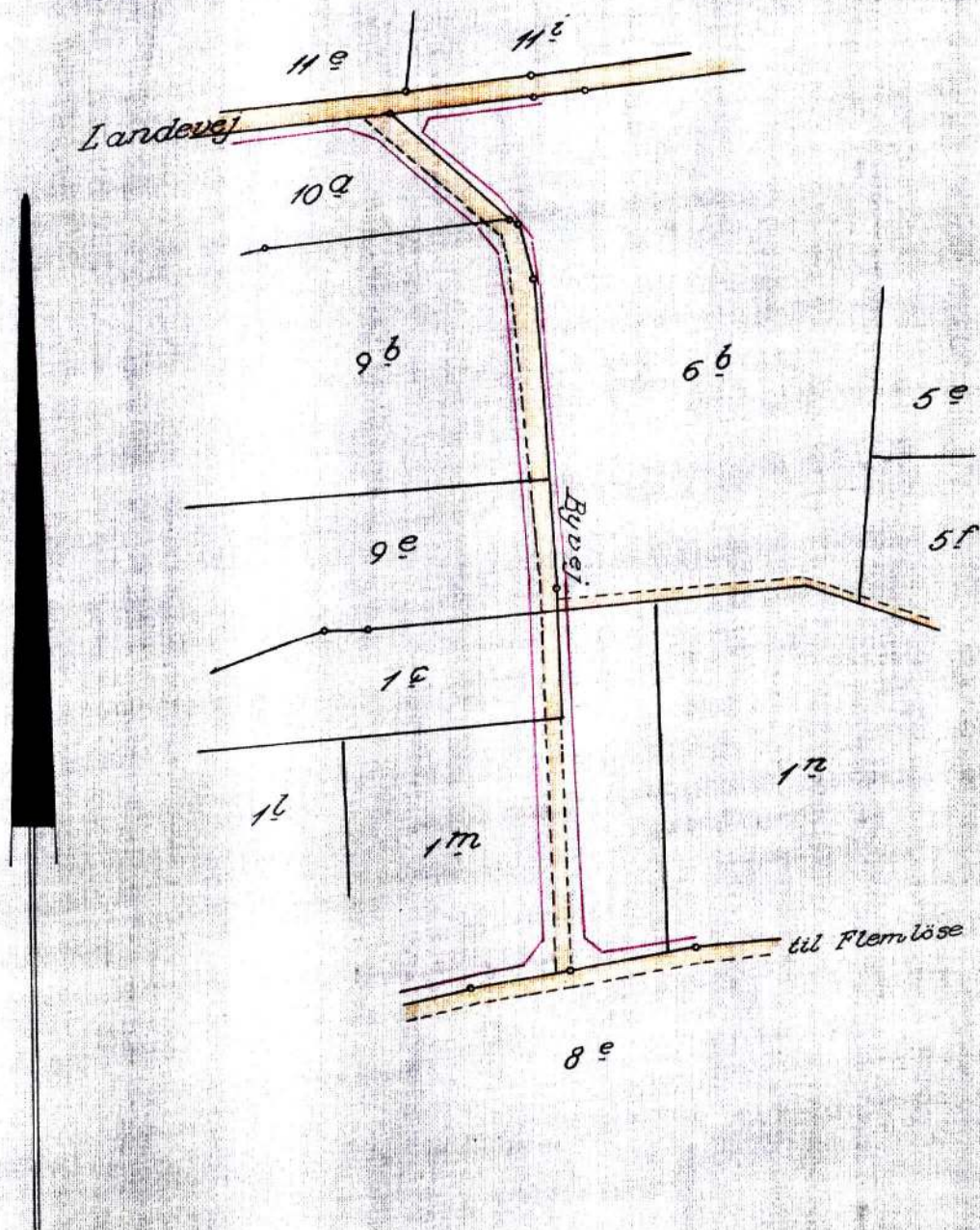
*H.*

DSS 88304535  
39\_K\_531  
Bulk Farve

354361



Justitsministeriets genpartkalkuleret. Til kort.



At denne kort-genpart er nøjagtig genpart af det originale kort vedrørende ejendommen  
bestående af terrain af Kirke-Söby by attesteres herved.

Navn: Holger Jørgensen  
Haarby d. 27/11 1955.

Söby-Turup kommune.  
Kopi af matrikelkortet  
over

bivej nr. 3 af 2. kl. gennem Kirke-Söby by.

Söby sogn.

Baag herred.

Odense amt.

Udførdiget til brug ved tinglysning af byggelinier efter  
bestemmelserne i lov nr. 275 af 28. november 1928.

Målforshold 1:4000.

Holger Jørgensen  
Landsinspektör.

Bestillings-  
formular

Y-1 fløj

DSS 88304535  
39\_K\_531  
Bulk Sort / Hvid

354362





1291  
28. APR. 1955

Bivej nr. 2 - 2. klasse.

Justitsministeriets genpartpapir. Til skøder, skadesløsbreve, kvitteringer til udslettelse og andre påtegninger (vedr. fast ejendom)

Mtr. nr., ejerlav, sogn: Sø Søby by,  
(i København kvarter)  
eller (i de sønderjydske landsdele) bd. og bl. i tingbogen, art. nr., ejerlav, sogn.

Søby sogn.

skt. skab

Købers

Kreditors

godkendt TSK nr. 531  
Akt. Skab

(udfyldes af dommerkontoret)

bopæl:

Gade og hus nr.;

(hvor sådant findes)

Anmelderens navn og bopæl (kontor):

Holger Jacobsen, Haarby.

Stempel: kr. øre.

I henhold til lov nr. 275 af 28. november 1928 om fastsættelse af byggelinier ved veje og gader, har undertegnede sogneråd besluttet, at der på de grunde, som er beliggende ved

bivejene i Søby sogn

ikke må opføres bygninger eller udføres andre faste anlæg af nogen art, jfr. lovens § 1, i en afstand fra vejens midtlinie af mindre end

10,00 m.

Hvor byveje skærer hinanden, bestemmes byggeafstanden af en skrålinie, som forbinder punkter i vejenes midtlinier, der ligger i 25 m' afstand fra midtliniernes skæringspunkt.

Hvor byveje udmunder i - eller skærer - landeveje eller ubevogtede jernbaneoverskæringer, er begge de tilsvarende afstande 35 m.

Hjørnebygninger, der opføres i den fastsatte byggelinie, samt hjørnegrunde skal have brudt hjørne af mindst 2,5 m' bredde med lige store vinkler mod vej- og gadelinier.

Anvendelsen af de anførte mindste afstande for bebyggelsen forudsætter, at bygningen opføres med sin jordlinie i fremtidig vejhøjde efter vejbestyrelsens nærmere anvisning. Er dette ikke tilfældet, skal bygningen rykkes så meget længere tilbage, som svarer til 1,5 gange højdeforskellen foruden den fornødne bredde til passage foran bygningen - mindst 1 m.

Denne beslutning bliver i overensstemmelse med nævnte lovs § 4 at tinglyse på de til byvej grænsende ejendomme i

Sø Søby by.

Matr. nr. 3m, 13a, 14, 6c, 9a, 24, 4f, 8d, 2e, 2a og 3<sup>1</sup>.

Med hensyn til den ejendommene påhvilende pantegæld samt servitutter henvises til ejendommenes blade i tingbogen.

Påtaleretten tilkommer Søby Turup sogneråd.

Søby Turup sogneråd, den 28 januar 1955.

Indført i dagbogen for retskreds nr. 42.

Assens købstad m. v., den 28 APR. 1955

LYST tingbog

*liby*

bl. 13a

*So-laby m. H.*

akt. skab: K. nr. 531

Henry Klingenberg

*(L.S.)*

*1/2  
1/2*

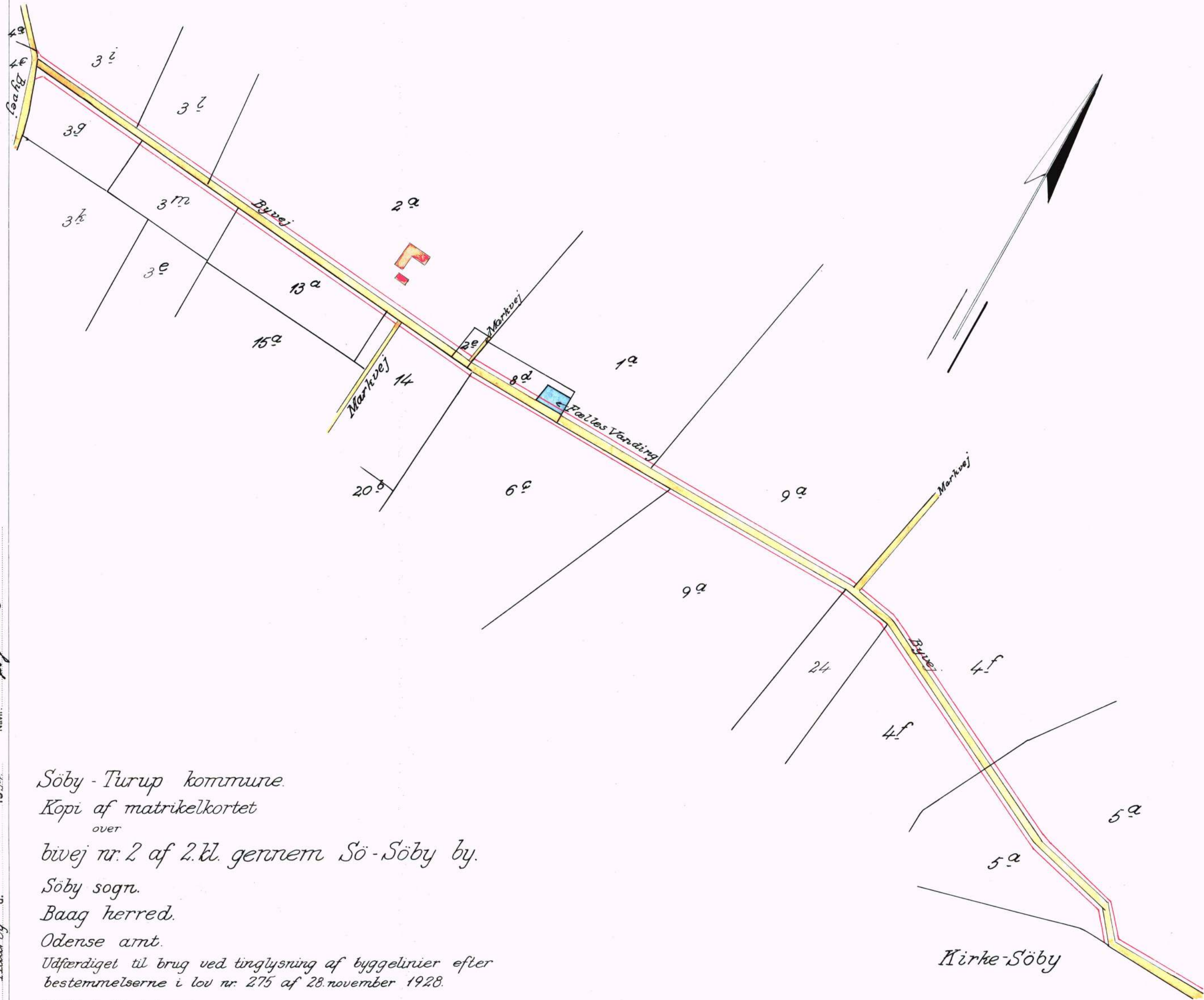
Genpartens rigtighed bekræftes.

Dommeren i Assens m. v., den 28 APR. 1955

*NY*

*Henry Klingenberg*

Justitsministeriets genpartkalkuleret. Til kort.



Söby - Turup kommune.  
 Kopi af matrikelkortet  
 over  
 bivej nr. 2 af 2.kl. gennem Sö-Söby by.  
 Söby sogn.  
 Baag herred.  
 Odense amt.  
 Udfærdiget til brug ved tinglysning af byggelinier efter  
 bestemmelserne i lov nr. 275 af 28. november 1928.  
 Målforshold 1:4000.

Holger Jacobsen  
 Landinspektör.

At denne kort-genpart er nøjagtig genpart af det originale kort vedrørende ejendommen  
~~til~~ terrenet af Sö-Söby by attesteres herved.  
 Haarby d. 27/12 1954. Navn: Holger Jacobsen  
 Bestillings-  
 formular  
 Y-2 fløj  
 Jensen & Kjeldskov, A/S.

DSS 88304535  
39\_K\_531  
Bulk Sort / Hvid

354365





1292

28. APR. 1955

Bivej nr. 1 - 2' klasse.

Justitsministeriets genpartpapir. Til skøder, skadesløsbreve, kvitteringer til udslettelse og andre påtegninger m. m. (vedr. fast ejendom).

Mtr. nr., ejerlav, sogn: Kirke Søby by, **godtg. 1277** Akt: Skab nr. 53/  
 (i København kvarter) Sø Søby by, (udfyldes af dommerkontoret)  
 eller (i de sønderjydske lands- Søbysogn. **dske J. Købers** } bopæl:  
 dele) bd. og bl. i ting- Søbysogn. **Kreditors** }  
 bogen, art. nr., ejerlav, sogn.

Gade og hus nr.;  
(hvor sådant findes)

Anmelderens navn og bopæl (kontor):

Holger Jacobsen, Haarby.

Stempel: kr: øre.

I henhold til lov nr. 275 af 28. november 1928 om fastsættelse af byggelinier ved veje og gader, har undertegnede sogneråd besluttet, at der på de grunde, som er beliggende ved

bivejene i Søby sogn

ikke må opføres bygninger eller udføres andre faste anlæg af nogen art, jfr. lovens § 1, i en afstand fra vejens midtlinie af mindre end

10,00 m.

Hvor byveje skærer hinanden, bestemmes byggeafstanden af en skrålinie, som forbinder punkter i vejenes midtlinier, der ligger i 25 m' afstand fra midtliniernes skæringspunkt.

Hvor byveje udmunder i - eller skærer - landeveje eller ubevogtede jernbaneoverskæringer, er begge de tilsvarende afstande 35 m.

Hjørnebygninger, der opføres i den fastsatte byggelinie, samt hjørnegrunde skal have brudt hjørne af mindst 2,5 m' bredde med lige store vinkler mod vej- og gadelinier.

Anvendelsen af de anførte mindste afstande for bebyggelsen forudsætter, at bygningen opføres med sin jordlinie i fremtidig vejhøjde efter vejbestyrelsens nærmere anvisning. - Er dette ikke tilfældet, skal bygningen rykkes så meget længere tilbage, som svarer til 1,5 gange højdeforskellen foruden den fornødne bredde til passage foran bygningen - mindst 1 m.

Denne beslutning bliver i overensstemmelse med nævnte lovs § 4 at tinglyse på de til bivej grænsende ejendomme i

Kirke Søby by. Matr.nr. 10b, 24b, 16, 25a og 12b.

Sø Søby by. Matr.nr. 3d, 2c, 11h, 9c, 10c, 1b, 22, 6d, 8c og 5c.

Med hensyn til den ejendommene påhvilende pantegæld samt servitutter henvises til ejendommenes blade i tingbogen.

Påtaleretten tilkommer Søby Turup sogneråd.

Søby Turup sogneråd, den 28 januar 1955.

*[Signature]*  
formand.

Bestillings-  
formular

C

Jensen & Kjeldskov, A/S, København.

Indført i dagbogen for retskreds nr. 42.

Assens købstad m. v., den 28 APR. 1955

LYST tingbog *Søby m. H. bl. 50 Søby m. H.*

akt. skab: K. nr. 53/

Henry Klingenberg

(l. o.)

Genpartens rigtighed bekræftes.

Dømmeren i Assens m. v., den 28 APR. 1955

*Henry Klingenberg*

*1/2*  
*20.*

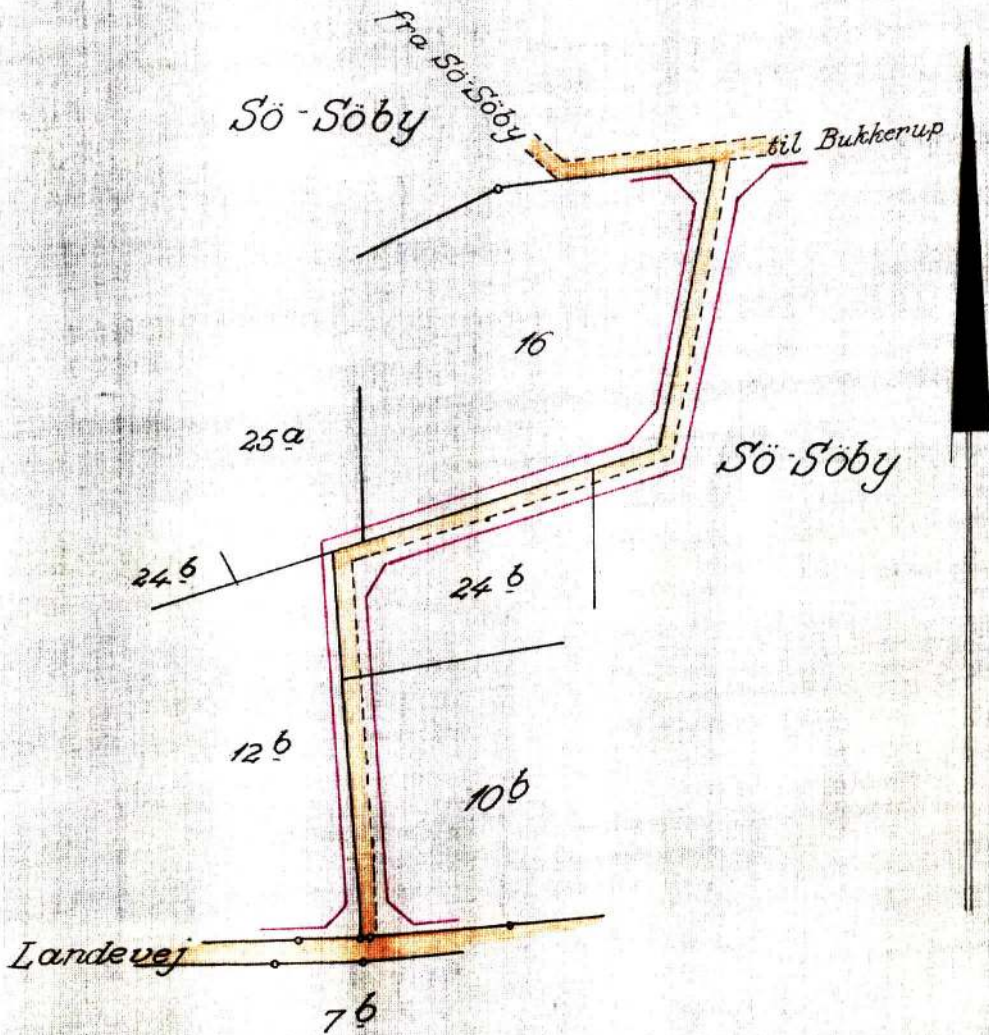
*1/2*

DSS 88304535  
39\_K\_531  
Bulk Farve

354366



Justitsministeriets genpartkalkuleret. Til kort.



At denne kort-genpart er nøjagtig genpart af det originale kort vedrørende ejendommen

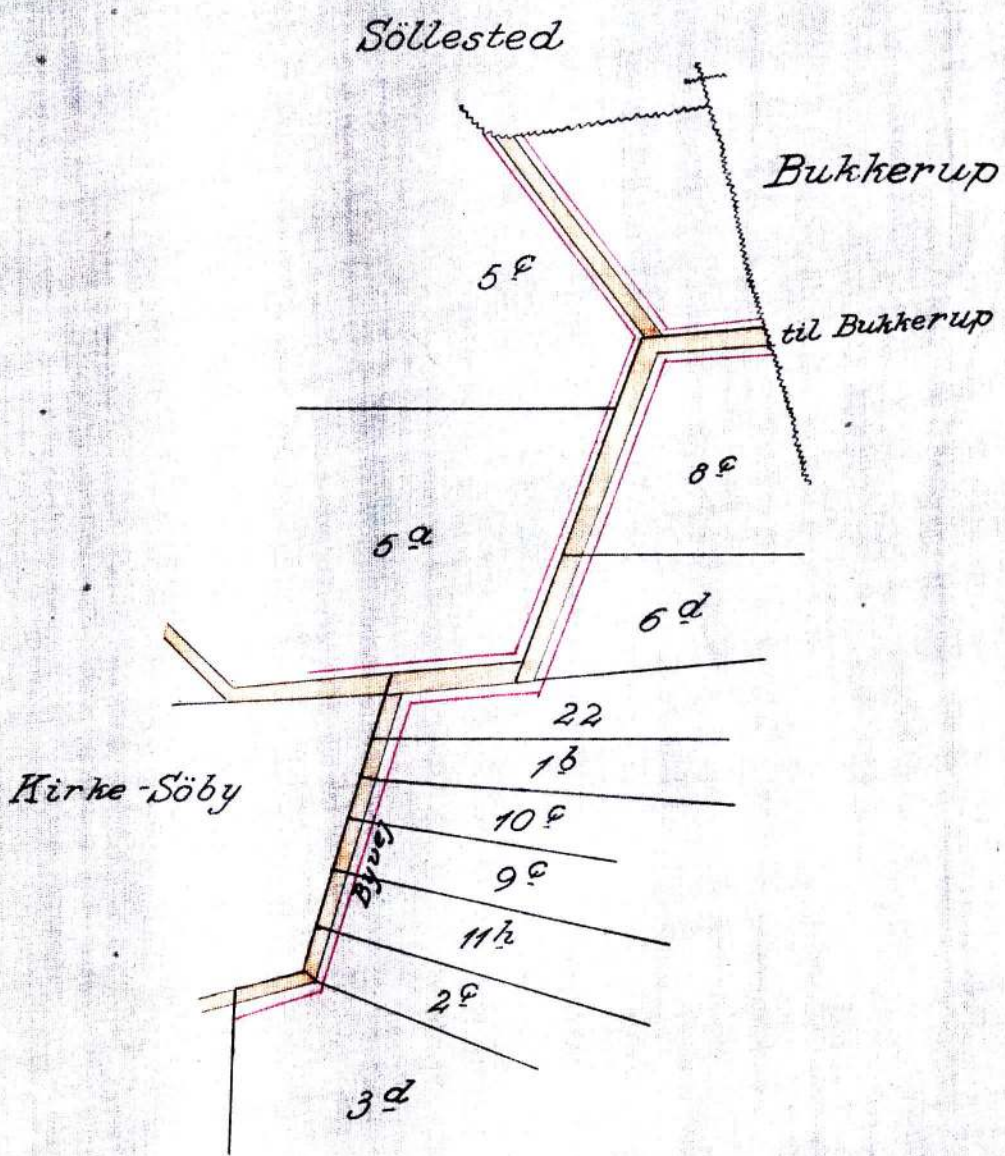
nr. 1 af terrain af Kirke-Söby by attesteres herved.

Haarby d. 27/11 1955. Navn: Holger Jacobsen

Söby-Turup kommune.  
 Kopi af matrikelkortet  
 over  
 bivej nr. 1 af 2. kl. gennem Kirke-Söby by  
 Söby sogn.  
 Baag herred.  
 Odense amt.  
 Udfærdiget til brug ved tinglysning af byggelinier efter  
 bestemmelserne i lov nr. 275 af 28. november 1928.  
 Målforshold 1:4000.

Holger Jacobsen  
Landsinspektör.

Justitsministeriets genpartkalkuleret. Til kort.



At denne kort-genpart er nøjagtig genpart af det originale kort vedrørende ejendommen, ~~med~~ terræn af Sø-Söby by attesteres herved.

*Holm Jacobsen*

Navn:

1955

27/1

d.

Haarby

Söby-Turup kommune.

Kopi af matrikelkortet

over

bivej nr. 1 af 2. kl. gennem Sø-Söby by.

Söby sogn.

Baag herred.

Odense amt.

Udfærdiget til brug ved tinglysning af byggelinier efter bestemmelse i lov nr. 275 af 28. november 1928.

Målforshold 1:4000.

*Holm Jacobsen*  
Landsinspektör.

Bestillingsformular

Y-1 fløj

DSS 88304535  
39\_K\_531  
Bulk Sort / Hvid

354370





1293

Bivej nr.23 - 1'klasse.

28. APR. 1955

Justitsministeriets genpartpapir. Til skøder, skadesløsbreve, kvitteringer til udslettelse og andre påtegninger m. m. (vedr. fast ejendom).

Mtr. nr., ejerlav, sogn: Skovgaard, Soby sogn.  
(i København kvarter) eller (i de sønderjydske landsdele) bd. og bl. i tingbogen, art. nr., ejerlav, sogn.

godguit TAK Skab K nr. 53  
(udfyldes af dommerkantoret)

Købers } bopæl:  
Kreditors }

Gade og hus nr.;  
(hvor sådant findes)

Anmelderens navn og bopæl (kontor):

Holger Jacobsen, Haarby.

Stempel: kr. øre.

I henhold til lov nr. 275 af 28. november 1928 om fastsættelse af byggelinier ved veje og gader, har undertegnede sogneråd besluttet, at der på de grunde, som er beliggende ved

bivejene i Soby sogn

ikke må opføres bygninger eller udføres andre faste anlæg af nogen art, jfr. lovens § 1, i en afstand fra vejens midtlinie af mindre end

10,00 m.

Hvor byveje skærer hinanden, bestemmes byggeafstanden af en skrålinie, som forbinder punkter i vejenes midtlinier, der ligger i 25 m' afstand fra midtliniernes skæringspunkt.

Hvor byveje udmunder i - eller skærer - landeveje eller ubevogtede jernbaneoverskæringer, er begge de tilsvarende afstande 35 m.

Hjørnebygninger, der opføres i den fastsatte byggelinie, samt hjørnegrunde skal have brudt hjørne af mindst 2,5 m' bredde med lige store vinkler mod vej- og gadelinier.

Anvendelsen af de anførte mindste afstande for bebyggelsen forudsætter, at bygningen opføres med sin jordlinie i fremtidig vejhøjde efter vejbestyrelsens nærmere anvisning. - Er dette ikke tilfældet, skal bygningen rykkes så meget længere tilbage, som svarer til 1,5 gange højdeforskellen foruden den fornødne bredde til passage foran bygningen - mindst 1 m.

Denne beslutning bliver i overensstemmelse med nævnte lovs § 4 at tinglyse på de til byvej grænsende ejendomme i

Skovgaard Hovedgaard. Matr.nr.3, 2a, 2b, 1f, 1g, 1b, 1h, 1i, 1k, 1<sup>1</sup>, 1m, 1n, 1<sup>2</sup>, 1p, 1q.

Med hensyn til den ejendommene påhvilende pantegæld samt servitutter henvises til ejendommenes blade i tingbogen.

Påtaleretten tilkommer Soby Turup sogneråd.

Soby Turup sogneråd, den 28 januar 1955.

Indført i dagbogen for retskreds nr. 42,

Assens købstad m. v., den 28 APR. 1955

LYST tingbog *Lily m. H. bl. 2a Skovyd. herby.*

akt. skab: *K* nr. 531

Henry Klingenberg

*(h. v.)*

*KH*  
*DD*

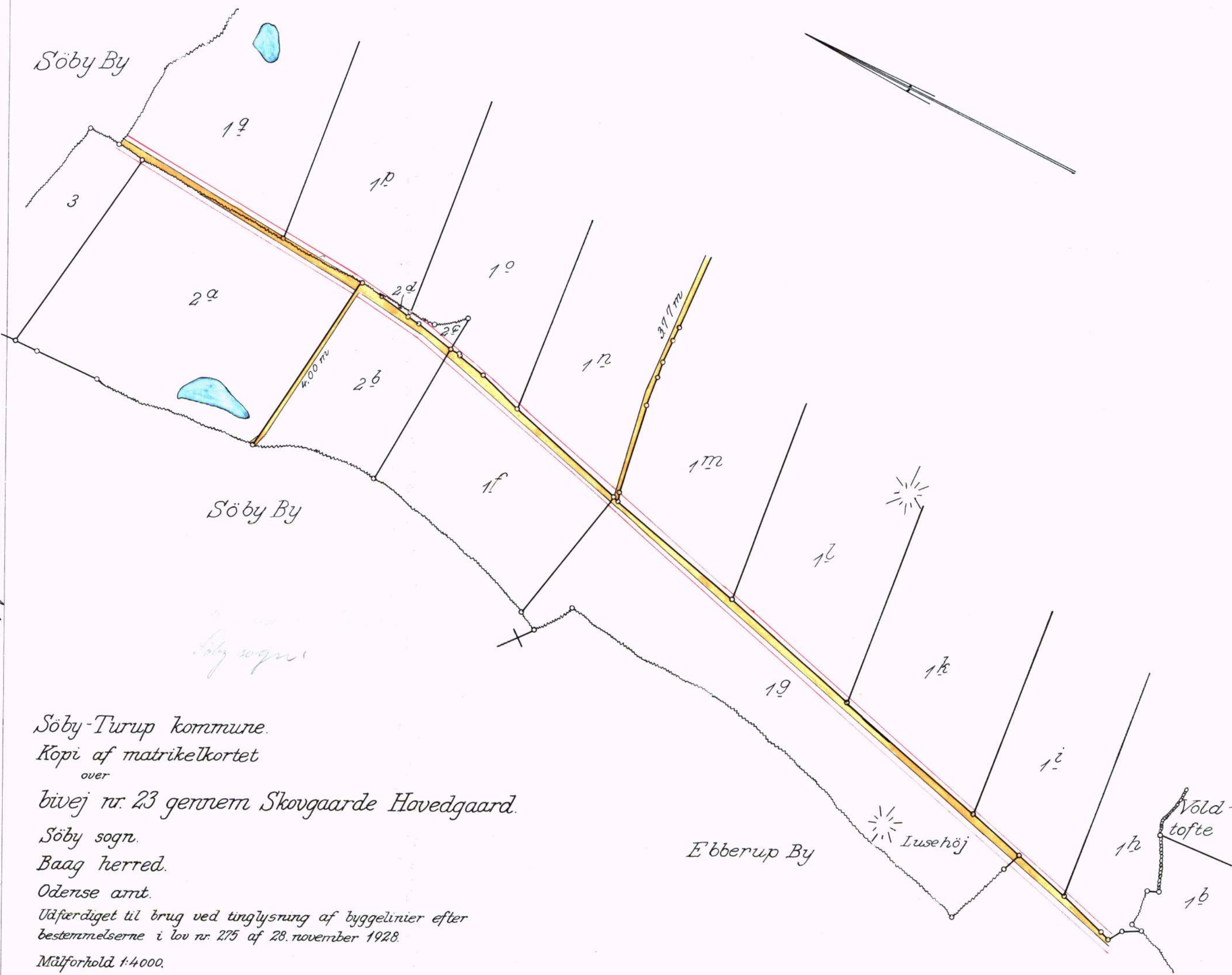
Genpartens rigtighed bekræftes.

Dommeren i Assens m. v., den 28 APR. 1955

*Henry Klingenberg*

*H*

Justitsministeriets genpartkalkuleret. Til kort.



Söby-Turup kommune.  
Kopi af matrikelkortet  
over  
bivej nr. 23 gennem Skovgaard Hovedgaard.  
Söby sogn.  
Baag herred.  
Odense amt.  
Udfærdiget til brug ved tinglysning af byggelinier efter  
bestemmelserne i lov nr. 275 af 28. november 1928.  
Målforshold 1:4000.


*Holm Jørgensen*  
Landinspektör.

At denne kort-genpart er nøjagtig genpart af det originale kort vedrørende ejendommen  
 nr. terræn af Skovgaard Hovedgaard. attesteres herved.  
 Navn: *Holm Jørgensen*  
 d. 27/11 1955  
 Haarby  
 Bestillings-formular  
**Y-2 fløj**  
 Jensen & Kjeldskov, A/S.

DSS 88304535  
39\_K\_531  
Bulk Sort / Hvid

354372





1294  
28. APR. 1955

Biveje nr. 7, 9 og 26 1. klasse.

samt en del af nr. 23  
Justitsministeriets genpartipapir. Til skøder, skadesløsbreve, kvitteringer til udslettelse  
og andre påtegninger m. m. (vedr. fast ejendom).

**Indtægtsskattedokument for ejendomme i Søby sogn**

Mtr. nr., ejerlav, sogn:  
(i København kvarter)  
eller (i de sønderjydske lands-  
dele) bd. og bl. i ting-  
bogen, art. nr., ejerlav,  
sogn.

Kirke Søby by,  
Søby sogn.

Akt: Skab nr. 53/  
(aflydes af dommerkortet)

Købers } bopæl:  
Kreditors }

Gade og hus nr. ;  
(hvor sådant findes)

Anmelderens navn og bopæl (kontor):

Holger Jacobsen, Haarby.

Stempel: kr. øre.

I henhold til lov nr. 275 af 28. november 1928 om fast-  
sættelse af byggelinier ved veje og gader, har undertegnede  
sogneråd besluttet, at der på de grunde, som er beliggende  
ved

bivejene i Søby sogn

ikke må opføres bygninger eller udføres andre faste anlæg af  
nogen art, jfr. lovens § 1, i en afstand fra vejens midtlinie  
af mindre end

10,00 m.

Hvor byveje skærer hinanden, bestemmes byggeafstanden  
af en skrålinie, som forbinder punkter i vejenes midtlinier,  
der ligger i 25 m' afstand fra midtliniernes skæringspunkt.

Hvor byveje udmunder i - eller skærer - landeveje eller  
ubevogtede jernbaneoverskæringer, er begge de tilsvarende af-  
stande 35 m.

Hjørnebygninger, der opføres i den fastsatte byggelinie,  
samt hjørnegrunde skal have brudt hjørne af mindst 2,5 m'  
bredde med lige store vinkler mod vej- og gadelinier.

Anvendelsen af de anførte mindste afstande for bebyg-  
gelsen forudsætter, at bygningen opføres med sin jordlinie i  
fremtidig vejhøjde efter vejbestyrelsens nærmere anvisning. -  
Er dette ikke tilfældet, skal bygningen rykkes så meget læn-  
gere tilbage, som svarer til 1,5 gange højdeforskellen foruden  
den fornødne bredde til passage foran bygningen - mindst 1 m.

Denne beslutning bliver i overensstemmelse med nævnte  
lovs § 4 at tinglyse på de til byvej grænsende ejendomme i

Kirke Søby by. Matr. nr. 2b, 29, 3a, 3g, 17b, 17a, 25c, 15c,  
15b, 14a, 25b, 28b, 24a, 23b, 2c, 21a, 18a, 6a, 6i, 5a, 5c og 4a.

Med hensyn til den ejendommene påhvilende pantegæld samt  
servitutter henvises til ejendommens blade i tingbogen.

Påtaleretten tilkommer Søby Turup sogneråd.

Søby Turup sogneråd, den 26 januar 1955.

*H. Jacobsen*  
Formand.

Indført i dagbogen for retskreds nr. 42,

Assens købstad m. v., den 28 APR. 1955

LYST tingbog

*Liby* bl. 4a Kirke Søby m. H.

akt. skab: K nr. 531

Henry Klingenberg  
(i. o.)

*1/2  
nr.*

Genpartens rigtighed bekræftes.

Dommeren i Assens m. v., den 28 APR. 1955

*Henry Klingenberg*

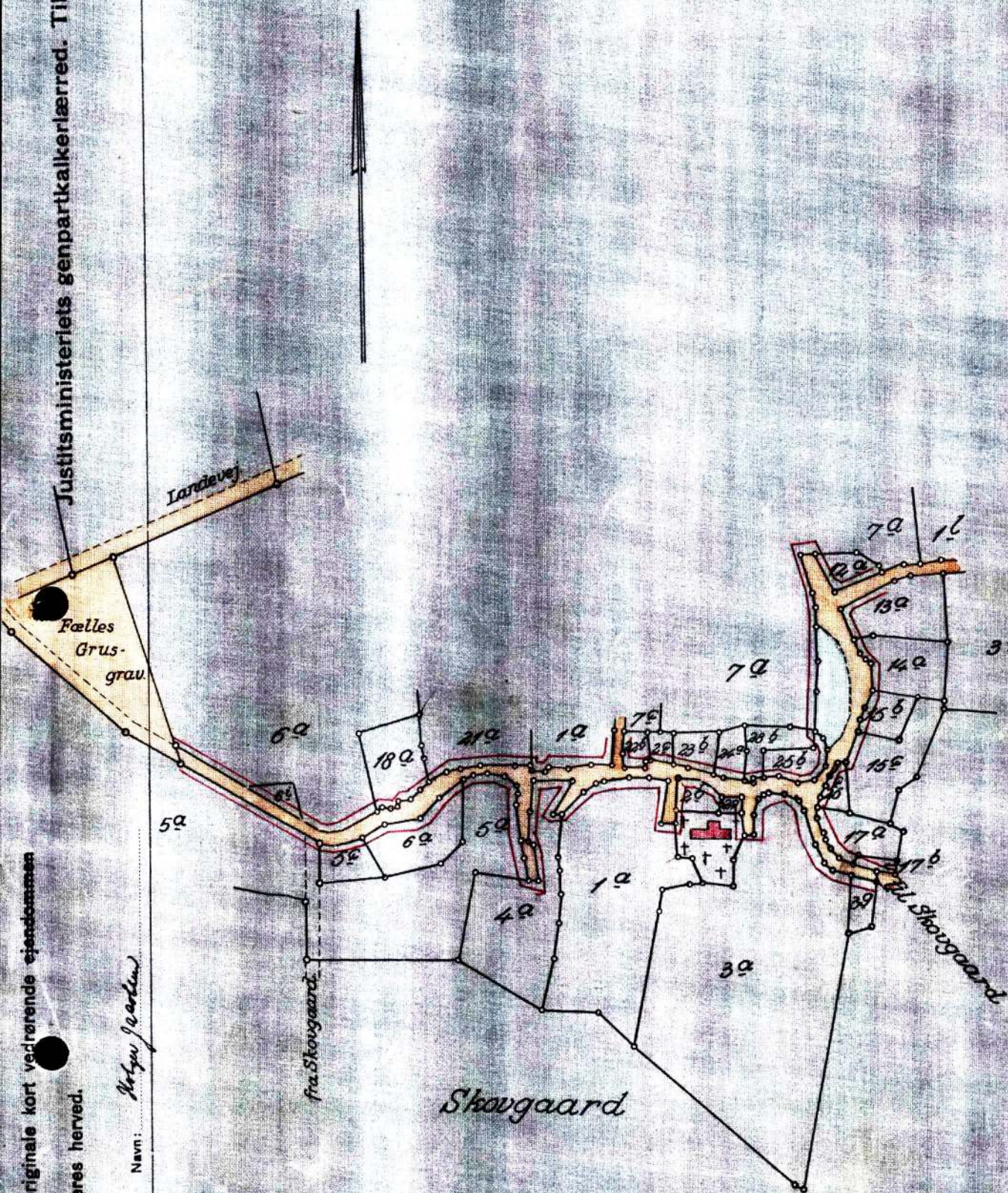
*nr.*

DSS 88304535  
39\_K\_531  
Bulk Farve

354373



Justitsministeriets genpartkalkuleret. Til kort.



At denne kort-genpart er nøjagtig genpart af det originale kort vedrørende ejendommen  
 mellem ~~den~~ *terren af Kirke-Søby by* attesteres herved.  
 Navn: *Holger Jørgensen*  
 Haarby d. *27/1* 1955.

Søby - Turup kommune.  
 Kopi af matrikelkortet  
 over  
 bivej nr. <sup>7, 9, 26 samt en</sup> del af 23 gennem Kirke-Søby by.

Søby sogn.  
 Baag herred.  
 Odense amt.

Udfærdiget til brug ved tinglysning af byggelinier efter  
 bestemmelseerne i lov nr. 275 af 28. november 1928  
 Målforshold 1:4000.

*Holger Jørgensen*  
 Landinspektør.

DSS 88304535  
39\_K\_531  
Bulk Sort / Hvid

354374





1295

Bivej nr. 6 - 1. klasse.

28. APR. 1955

Justitsministeriets genpartipapir. Til skøder, skadesløsbreve, kvitteringer til udslettelse og andre pantegninger m.m. (ved fast ejendom)

Mtr. nr., ejerlav, sogn: Kirke Søby by,  
(i København kvarter)  
eller (i de sønderjydske landsdele) bd. og bl. i tingbogen, art. nr., ejerlav, sogn.

Købers }  
Kreditors } bopæl:

Art: Skab K nr. 53/  
(udfyldes af dommerkontoret)

Gade og hus nr.;

(hvor sådant findes)

Anmelderens navn og bopæl (kontor):  
Holger Jacobsen, Haarby.

Stempel: kr. øre.

I henhold til lov nr. 275 af 28. november 1928 om fastsættelse af byggelinier ved veje og gader, har undertegnede sogneråd besluttet, at der på de grunde, som er beliggende ved

bivejene i Søby sogn

ikke må opføres bygninger eller udføres andre faste anlæg af nogen art, jfr. lovens § 1, i en afstand fra vejens midtlinie af mindre end

10,00 m.

Hvor byveje skærer hinanden, bestemmes byggeafstanden af en skrålinie, som forbinder punkter i vejenes midtlinier, der ligger i 25 m' afstand fra midtliniernes skæringspunkt.

Hvor byveje udmunder i - eller skærer - landeveje eller ubevogtede jernbaneoverskæringer, er begge de tilsvarende afstande 35 m.

Hjørnebygninger, der opføres i den fastsatte byggelinie, samt hjørnegrunde skal have brudt hjørne af mindst 2,5 m' bredde med lige store vinkler mod vej- og gadelinier.

Anvendelsen af de anførte mindste afstande for bebyggelsen forudsætter, at bygningen opføres med sin jordlinie i fremtidig vejhøjde efter vejbestyrelsens nærmere anvisning. Er dette ikke tilfældet, skal bygningen rykkes så meget længere tilbage, som svarer til 1,5 gange højdeforskellen foruden den fornødne bredde til passage foran bygningen - mindst 1 m.

Denne beslutning bliver i overensstemmelse med nævnte lovs § 4 at tinglyse på de til byvej grænsende ejendomme i

Kirke Søby by. Matr.nr. 13a, 3e, 8e, 8a, 8f, 8d, 8c,  
1i, 1h, 1f, 1e, 1k, 1<sup>o</sup>, 1d, 1n, 1m, 1<sup>l</sup> og 12a.

Med hensyn til den ejendommene påhvilende pantegæld samt servitutter henvises til ejendommenes blade i tingbogen.

Påtaleretten tilkommer Søby Turup sogneråd.

Søby Turup sogneråd, den 26 januar 1955.

Indført i dagbogen for retskreds nr. 42

Assens købstad m. v., den 28 APR. 1955

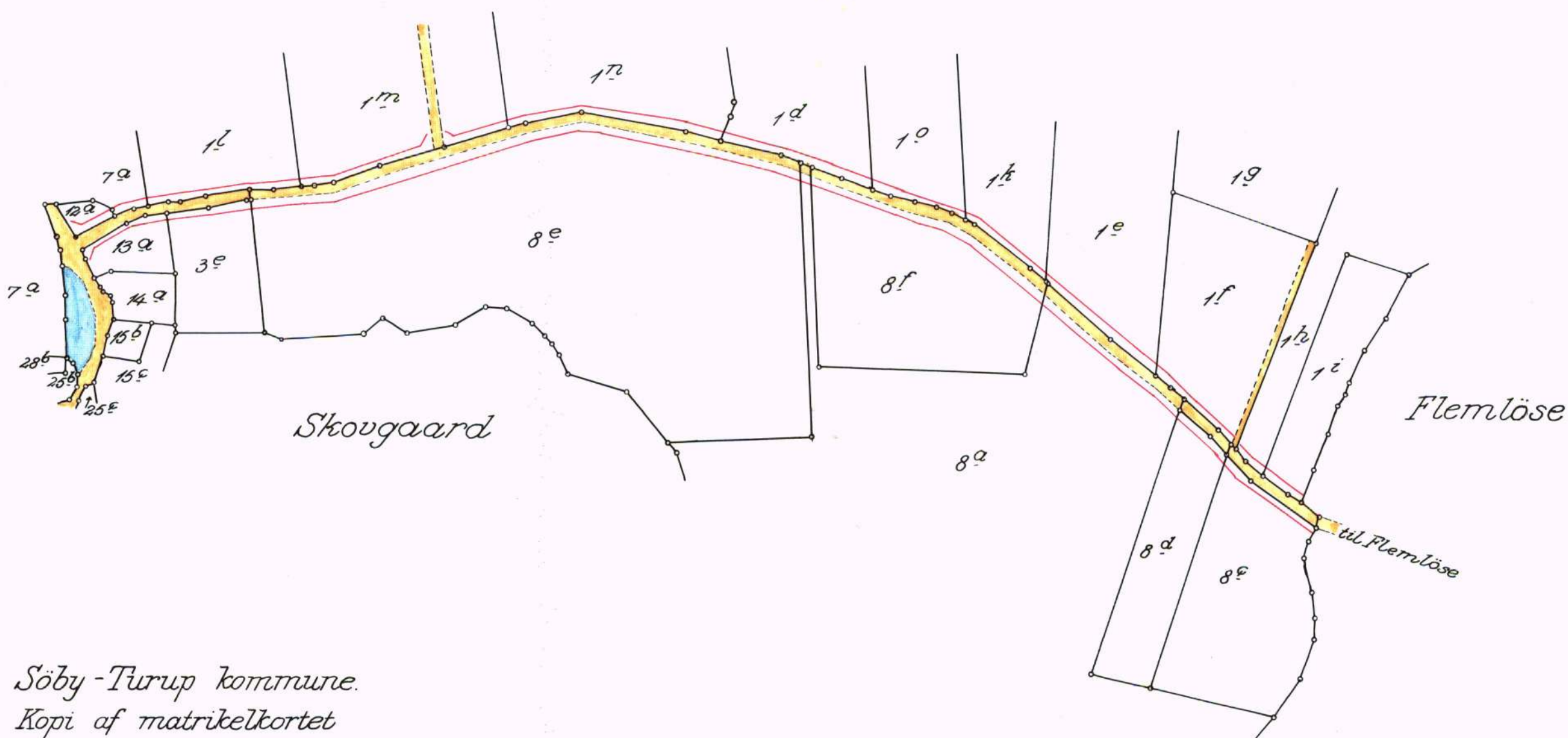
LYST tingbog *Lyst m. H. bl. 13 or Kirke-Sky m. H.*  
akt. skab: K nr. 531

Henry Klingenberg  
*(G. S.)*

Genpartens rigtighed bekræftes.

Dommeren i Assens m. v., den 28 APR. 1955

*Henry Klingenberg*



Söby-Turup kommune.

Kopi af matrikelkortet  
over

bivej nr. 6 gennem Kirke-Söby by.

Söby sogn.

Baag herred.

Odense amt.

Udfærdiget til brug ved tinglysning af byggelinier efter  
bestemmelserne i lov nr. 275 af 28 november 1928.

Målforshold 1:4000.

Holst Jensen  
Landsinspektör

DSS 88304535  
39\_K\_531  
Bulk Sort / Hvid

354379





1296  
28. APR. 1955

Bivej nr. 5, 1. klasse.

Justitsministeriets genpartpapir. Til skøder, skadesløsbreve, kvitteringer til udslettelse og andre påtegninger m. m. (vedr. fast ejendom).

Mtr. nr., ejerlav, sogn:  
(i København kvarter)  
eller (i de sønderjydske landsdele) bd. og bl. i tingbogen, art. nr., ejerlav, sogn.

Kirke Søby by,  
Søby sogn.

godkendt T2Y1 K nr. 53/  
Akt: Skab  
(udfyldes af dommerkontoret)

Købers }  
Kreditors } bopæl:

Gade og hus nr.;  
(hvor sådant findes)

Anmelderens navn og bopæl (kontor):  
Holger Jacobsen, Haarby.

Stempel: kr. øre.

I henhold til lov nr. 275 af 28. november 1928 om fastsættelse af byggelinier ved veje og gader, har undertegnede sogneråd besluttet, at der på de grunde, som er beliggende ved

bivejene i Søby sogn

ikke må opføres bygninger eller udføres andre faste anlæg af nogen art, jfr. lovens § 1, i en afstand fra vejens midtlinie af mindre end

10,00 m.

Hvor byveje skærer hinanden, bestemmes byggeafstanden af en skrålinie, som forbinder punkter i vejenes midtlinier, der ligger i 25 m' afstand fra midtliniernes skæringspunkt.

Hvor byveje udmunder i - eller skærer - landeveje eller ubevogtede jernbaneoverskæringer, er begge de tilsvarende afstande 35 m.

Hjørnebygninger, der opføres i den fastsatte byggelinie, samt hjørnegrunde skal have brudt hjørne af mindst 2,5 m' bredde med lige store vinkler mod vej- og gadelinier.

Anvendelsen af de anførte mindste afstande for bebyggelsen forudsætter, at bygningen opføres med sin jordlinie i fremtidig vejhøjde efter vejbestyrelsens nærmere anvisning. - Er dette ikke tilfældet, skal bygningen rykkes så meget længere tilbage, som svarer til 1,5 gange højdeforskellen foruden den fornødne bredde til passage foran bygningen - mindst 1 m.

Denne beslutning bliver i overensstemmelse med nævnte lovs § 4 at tinglyse på de til byvej grænsende ejendomme i

Kirke Søby by.

Matr. nr. 22b, 7c, 7k, 7a, 7h, 9d, 9b, 10a, 2d, 2a, 7d, 7f, 1t, 1a.

Med hensyn til den ejendommene påhvillende pantegæld samt servitutter henvises til ejendommenes blad i tingbogen.

Påtaleretten tilkommer Søby Turup sogneråd.

Søby Turup sogneråd, den 16 januar 1955.

Bestillingsformular  
C

Jensen & Kjeldskov, A/S, København.

*J. Jacobsen*  
Formand.

Indført i dagbogen for retskreds nr. 42,

Assens købstad m. v., den 28 APR. 1955

LYST tingbog

*Lily*

bl.

*1 a. Kirke-vej m. H.*

akt. skab:

*K*

nr. 531

Henry Klingenberg

*(h.v.)*

*h  
v.*

Genpartens rigtighed bekræftes.

Dommeren i Assens m. v., den 28 APR. 1955

*h*

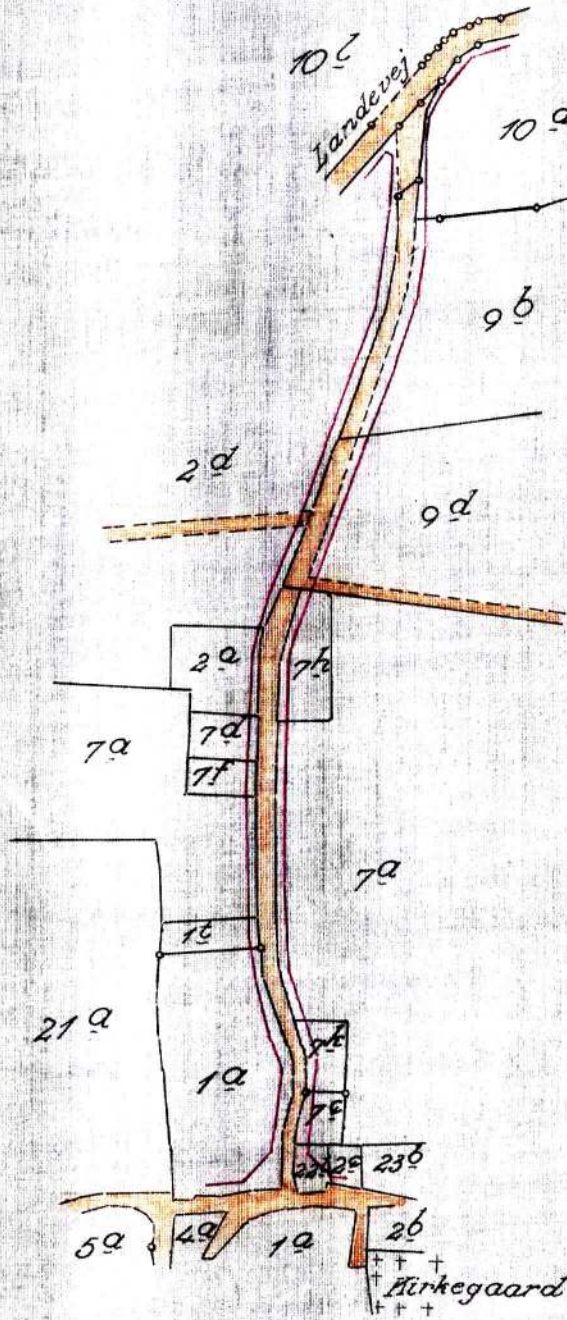
*Henry Klingenberg*

DSS 88304535  
39\_K\_531  
Bulk Farve

354380



Justitsministeriets genpartikalerørred. Til kort.



At denne kort-genpart er nøjagtig genpart af det originale kort vedrørende ejendommen

nr. 11. terrænen af Kirke-Söby by attesteres herved.

Haarby d. 27/1 1955. Navn: Holger Jærden

Söby-Turup kommune.  
 Kopi af matrikelkortet  
 over  
 bivej nr. 5 gennem Kirke-Söby by.  
 Söby sogn.  
 Baag herred.  
 Odense amt.

Udfærdiget til brug ved tinglysning af byggelinier efter  
 bestemmelserne i lov nr. 275 af 28. november 1928.  
 Målforshold 1:4000.

Holger Jærden  
Landinspektör.

DSS 88304535  
39\_K\_531  
Bulk Sort / Hvid

354382





1297

8. APR. 1955

Bivej nr.4 - 1. klasse.

Justitsministeriets genpartpapir. Til skøder, skadesløsbreve, kvitteringer til udslettelse og andre påtegninger m. m. (vedr. fast ejendom).

Mtr. nr., ejerlav, sogn: Sø Søby by, Akt: Skab K nr. 53/  
 (i København kvarter) Kirke Søby by, godtg. T. 1/  
 eller (i de sønderjydske lands- Søby sogn: Købers } bopæl:  
 dele) bd. og bl. i ting- Kreditors }  
 bogen, art. nr., ejerlav, sogn.

Gade og hus nr.: Anmelderens navn og bopæl (kontor):  
 (hvor sådant findes) Holger Jacobsen, Haarby.

Stempel: kr. øre.

I henhold til lov nr. 275 af 28. november 1928 om fastsættelse af byggelinier ved veje og gader, har undertegnede sogneråd besluttet, at der på de grunde, som er beliggende ved

bivejene i Søby sogn

ikke må opføres bygninger eller udføres andre faste anlæg af nogen art, jfr. lovens § 1, i en afstand fra vejens midtlinie af mindre end

10,00 m.

Hvor byveje skærer hinanden, bestemmes byggeafstanden af en skrålinie, som forbinder punkter i vejenes midtlinier, der ligger i 25 m' afstand fra midtliniernes skæringspunkt.

Hvor byveje udmunder i - eller skærer - landeveje eller ubevogtede jernbaneoverskæringer, er begge de tilsvarende afstande 35 m.

Hjørnebygninger, der opføres i den fastsatte byggelinie, samt hjørnegrunde skal have brudt hjørne af mindst 2,5 m' bredde med lige store vinkler mod vej- og gadelinier.

Anvendelsen af de anførte mindste afstande for bebyggelsen forudsætter, at bygningen opføres med sin jordlinie i fremtidig vejhøjde efter vejbestyrelsens nærmere anvisning. - Er dette ikke tilfældet, skal bygningen rykkes så meget længere tilbage, som svarer til 1,5 gange højdeforskellen foruden den fornødne bredde til passage foran bygningen - mindst 1 m.

Denne beslutning bliver i overensstemmelse med nævnte lovs § 4 at tinglyse på de til byvej grænsende ejendomme i

Sø Søby by. Matr.nr. 4c, 4e, 3b, 3h, 3k og 3g.

Kirke Søby by. Matr.nr. 10p, 10<sup>1</sup>, 10<sup>2</sup>, 10n, 10m, 11f, 11<sup>1</sup> og 11e.

Med hensyn til den ejendommene påhvilende pantegæld samt servitutter henvises til ejendommenes blad i tingbogen.

Påtaleretten tilkommer Søby Turup sogneråd.

Søby Turup sogneråd, den 28 januar 1955.

Bestillingsformular

C

Jensen & Kjeldskov, A/S, København.

*J.P. Rasmussen*  
Formand.

Indført i dagbogen for retskreds nr. 42,

Assens købstad m. v., den 28 APR. 1955

LYST tingbog *Siby* bl. 39. 30' - *Siby*

akt. skab: *K* nr. 531

Henry Klingenberg

*(d.o.)*

*1/2  
2/2*

Genpartens rigtighed bekræftes.

Dommeren i Assens m. v., den 28 APR. 1955

*Henry Klingenberg*

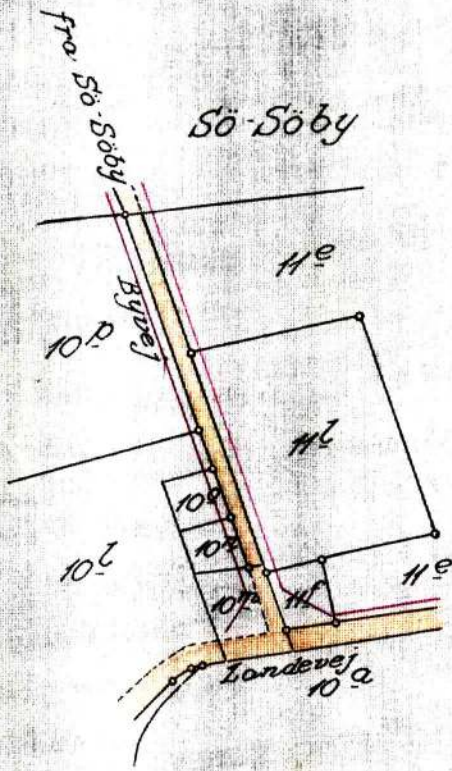
*1/2*

DSS 88304535  
39\_K\_531  
Bulk Farve

354383



Justitsministeriets genpartkalkuleret. Til kort.



At denne kort-genpart er nøjagtig genpart af det originale kort vedrørende ejendommen

nr. 27/1 d. 27/1 1955. Navn: N. J. J.

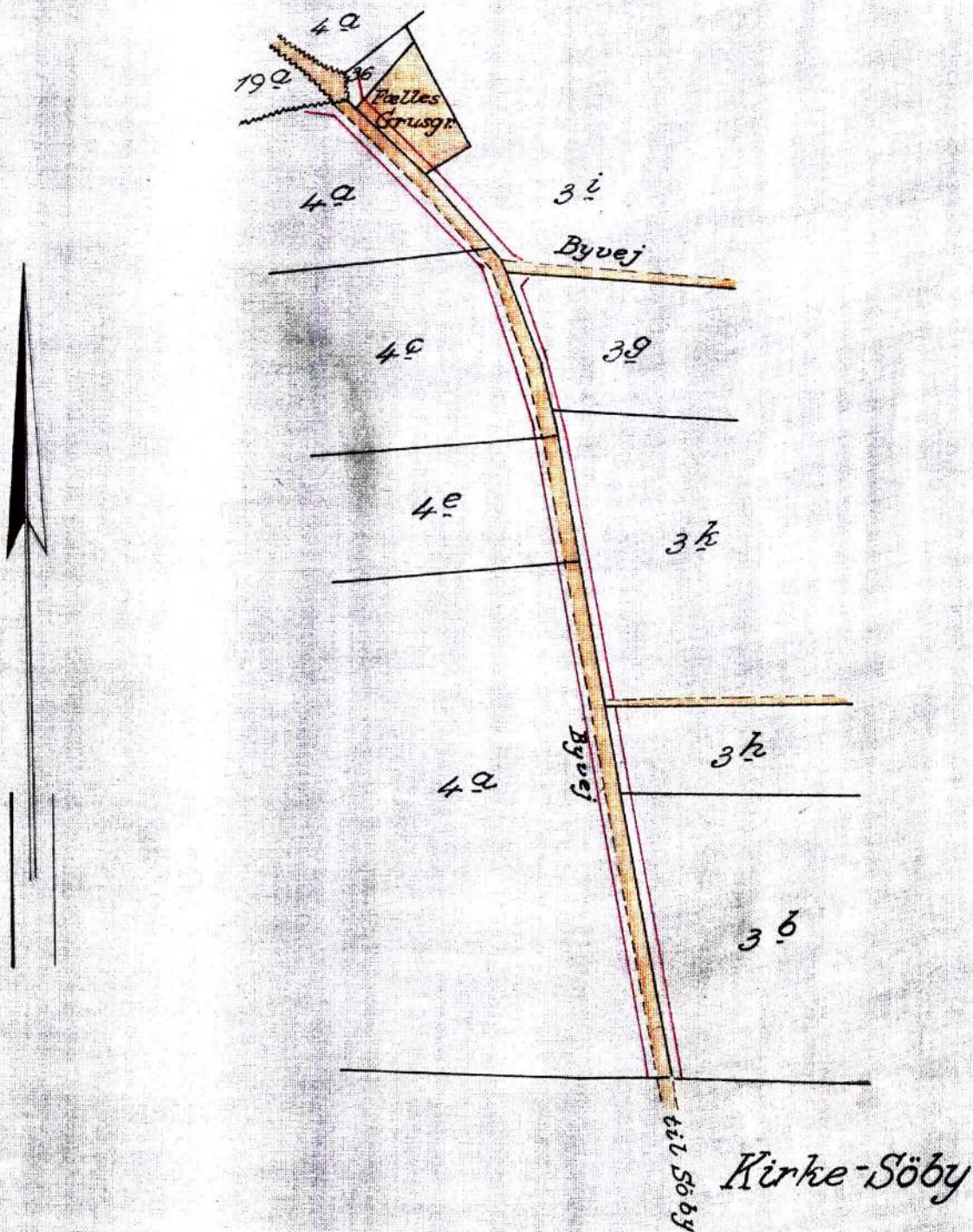
Söby-Turup kommune.  
 Kopi af matrikelkortet  
 over en del af  
 bivej nr. 4 gennem Kirke-Söby by.  
 Söby sogn.  
 Baag herred.  
 Odense amt.

Udfærdiget til brug ved tinglysning af byggelinier efter bestemmelserne i lov nr. 275 af 28. november 1928.

Målforshold 1:4000.

N. J. J.  
Landinspektör

Justitsministeriets genpartkalkerlærred. Til kort.



At denne kort-genpart er nøjagtig genpart af det originale kort vedrørende ejendommen

terræn af Sø-Söby by attesteres herved.

*Holger Jørgensen*

Navn:

1954.

27/11

Haarby d.

Söby-Turup kommune.

Kopi af matrikelkortet  
over en del af

bivej nr. 4 gennem Sø-Söby by.

Söby sogn.

Baag herred.

Odense amt.

Udfærdiget til brug ved tinglysning af byggelinier efter  
bestemmelserne i lov nr. 275 af 28. november 1928.

Målforshold 1:4000.

*Holger Jørgensen*  
Landtinspektör.

Bestillings-  
formular

Y-1 fløj


DSS 88304535

39\_K 531

Bulk Sort / Hvid

354385





1298

Bivej nr. 3 og 25 - 1. klasse.

Justitsministeriets genpartpapir. Til skøder, skadesløsbreve, kvitteringer til udslettelse og andre påtegninger m. m. (vedr. fast ejendom).

Mtr. nr., ejerlav, sogn: Sø Søby by,  
(i København kvarter) Søby sogn.  
eller (i de sønderjydske landsdele) bd. og bl. i tingbogen, art. nr., ejerlav, sogn.

Akt: Skab K nr. 53/  
(udfyldes af dommerkontoret)

Købers } bopæl:  
Kreditors }

Indtægtsoplysninger for retsretning

Gade og hus nr.:(hvor sådant findes)

Ansøgerens navn og bopæl (kontor):

Holger Jacobsen, Haarby.

skt. skat:

Stempel: kr. øre.

I henhold til lov nr. 275 af 28. november 1928 om fastsættelse af byggelinier ved veje og gader, har undertegnede sogneråd besluttet, at der på de grunde, som er beliggende ved

bivejene i Sø Søby by, Søby sogn

ikke må opføres bygninger eller udføres andre faste anlæg af nogen art, jfr. lovens § 1, i en afstand fra vejens midtlinie af mindre end

10,00 m.

Hvor byveje skærer hinanden, bestemmes byggeafstanden af en skrålinie, som forbinder punkter i vejenes midtlinier, der ligger i 25 m' afstand fra midtliniernes skæringspunkt.

Hvor byveje udmunder i - eller skærer - landeveje eller ubevogtede jernbaneoverskæringer, er begge de tilsvarende afstande 35 m.

Hjørnebygninger, der opføres i den fastsatte byggelinie, samt hjørnegrunde skal have brudt hjørne af mindst 2,5 m' bredde med lige store vinkler mod vej- og gadelinier.

Anvendelsen af de anførte mindste afstande for bebyggelsen forudsætter, at bygningen opføres med sin jordlinie i fremtidig vejhøjde efter vejbestyrelsens nærmere anvisning. - Er dette ikke tilfældet, skal bygningen rykkes så meget længere tilbage, som svarer til 1,5 gange højdeforskellen foruden den fornødne bredde til passage foran bygningen - mindst 1 m.

Denne beslutning bliver i overensstemmelse med nævnte lovs § 4 at tinglyse på de til byvej grænsende ejendomme i

Sø Søby by, Søby sogn.

Matr. nr. 4a, 3f, 3n, 3<sup>o</sup>, 3i, 2f, 17a, 17b, 1d, 11i, 11c, 18c, 16b, 12, 10b, 2b, 2g, 15b, 8b, 9b, 9d, 25a, 5a, 20a, 4d, 19a, 36, 25b og 18b.

Med hensyn til den ejendommene påhvilende pantegæld samt servitutter henvises til ejendommenes blad i tingbogen.

Påtaleretten tilkommer Søby Turup sogneråd.

Søby Turup sogneråd, den 28. januar 1955.

Jensen & Kjeldskov, A/S, København.

*J.P. Jensen*

Søby Turup sogneråd, den januar 1955.

Formand.

Indført i dagbogen for retskreds nr. 42,

Assens købstad m.v., den 28 APR. 1955

LYST tingbog *Søby* bl. 49 *Søby m.fl.*  
akt. skab: K. nr. 534

*Ned skrivelse af 15-4-55 om matr. nr.  
120 intetlykket i matr. nr. 120a og 120 b  
og matr. nr. 120 og 120 W indbrøget under  
matr. nr. 7a.*

Henry Klingenberg

*(h.a.)*

Genpartens rigtighed bekræftes.

Dommeren i Assens m.v., den 28 APR. 1955

*Henry Klingenberg*

*Hiv*  
*N.*

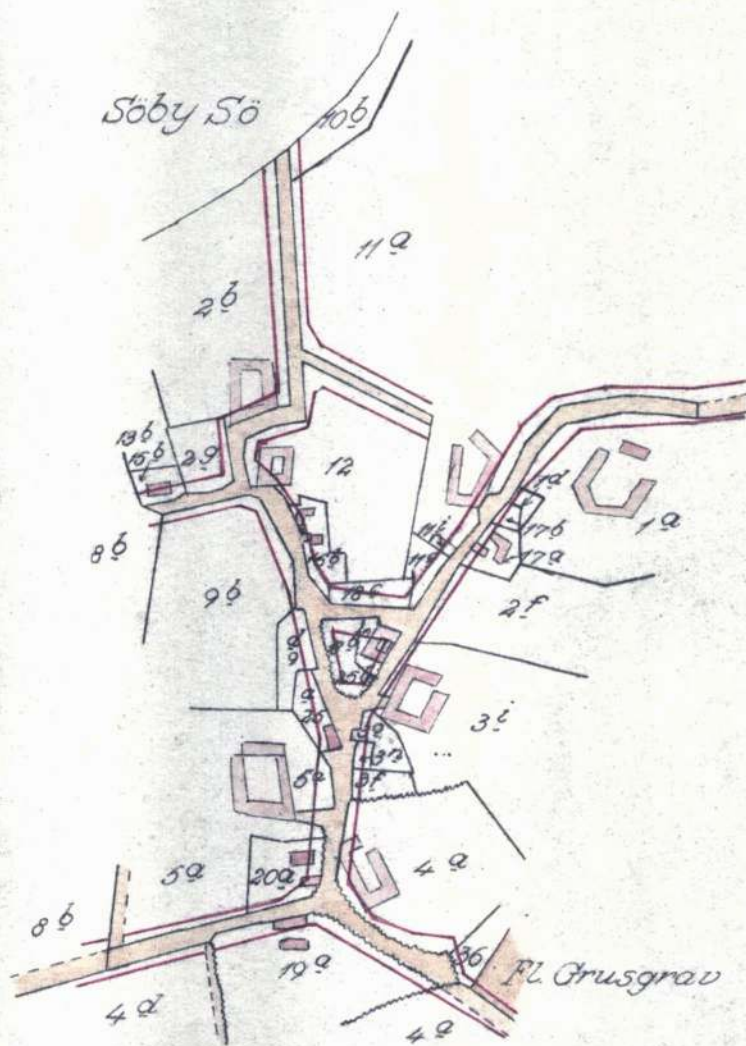
*dr*

DSS 88304535  
39\_K\_531  
Bulk Farve

354386



Justitsministeriets genpartkalkuleret. Til kort.



Söby-Turup kommune.  
Kopi af matrikelkortet  
over

bivej nr. 3 og 25 gennem Sö-Söby by.

Söby sogn.

Baag herred.

Odense amt.

Udfærdiget til brug ved tinglysning af byggetinier efter  
bestemmelserne i lov nr. 275 af 28 november 1928.

Målforshold 1:4000.

Holby-Jakobsen  
Landinspektör.

At denne kort-genpart er nøjagtig genpart af det originale kort vedrørende ejendommen

terræne af Sö-Söby by attesteres herved

Navn: Holby-Jakobsen

1954.

Haarby d. 27/1

Bestillings-  
formular

Y-1 fløj

DSS 88304535  
39\_K\_531  
Bulk Sort / Hvid

354387





1299

Bivej nr. 1 - 1. klasse.

28. APR. 1955

Justitsministeriets genpartipapir. Til skøder, skadesløsbreve, kvitteringer til udslettelse og andre påtegninger m. m. (vedr. fast ejendom).

Årsregning for 1954

Mtr. nr., ejerlav, sogn: Sø Søby by,  
(i København kvarter)  
eller (i de sønderjydske lands-  
dele) bd. og bl. i ting-  
bogen, art. nr., ejerlav,  
sogn.

Søby Sogn.

godkendt TSY/K nr. 53/  
Akt: Skab  
(udfyldes af dommerkontoret)

Købers } bopæl:  
Kreditors }

Gade og hus nr.;  
(hvor sådant findes)

Anmelderens navn og bopæl (kontor):  
Holger Jacobsen, Haarby.

Stempel: kr. øre.

I henhold til lov nr. 275 af 28. november 1928 om fastsættelse af byggelinier ved veje og gader, har undertegnede sogneråd besluttet, at der på de grunde, som er beliggende ved

bivejene i Søby sogn

ikke må opføres bygninger eller udføres andre faste anlæg af nogen art, jfr. lovens § 1, i en afstand fra vejens midtlinie af mindre end  
10,00 m.

Hvor byveje skærer hinanden, bestemmes byggeafstanden af en skrålinie, som forbinder punkter i vejenes midtlinier, der ligger i 25 m' afstand fra midtliniernes skæringspunkt.

Hvor byveje udmunder i - eller skærer - landeveje eller ubevogtede jernbaneoverskæringer, er begge de tilsvarende afstande 35 m.

Hjørnebygninger, der opføres i den fastsatte byggelinie, samt hjørnegrunde skal have brudt hjørne af mindst 2,5 m' bredde med lige store vinkler mod vej- og gadelinier.

Anvendelsen af de anførte mindste afstande for bebyggelsen forudsætter, at bygningen opføres med sin jordlinie i fremtidig vejhøjde efter vejbestyrelsens nærmere anvisning. - Er dette ikke tilfældet, skal bygningen rykkes så meget længere tilbage, som svarer til 1,5 gange højdeforskellen foruden den fornødne bredde til passage foran bygningen - mindst 1 m.

Denne beslutning bliver i overensstemmelse med nævnte lovs § 4 at tinglyse på de til byvej grænsende ejendomme i

Sø Søby by, Søby sogn

Matr.nr. 1a, 27, 1c, 18a, 17c, 35, 11e, 11f, 11g og 11a.

Med hensyn til den ejendommene påhvillende pantegæld samt servitutter henvises til ejendommenes blad i tingbogen.

Påtaleretten tilkommer Søby Turup sogneråd.

Søby Turup sogneråd, den 28 januar 1955.

J.P. Andersen  
Formand.

Indført i dagbogen for retskreds nr. 42,

Assens købstad m. v., den 28 APR. 1955

LYST tingbog *Lily m. H. bl. 1 a So-Lily m. H.*  
akt. skab: *K nr. 531*

Henry Klingenberg

*(l. s.)*

*1/2  
v.*

Genpartens rigtighed bekræftes.

Dommeren i Assens m. v., den 28 APR. 1955

*Henry Klingenberg*

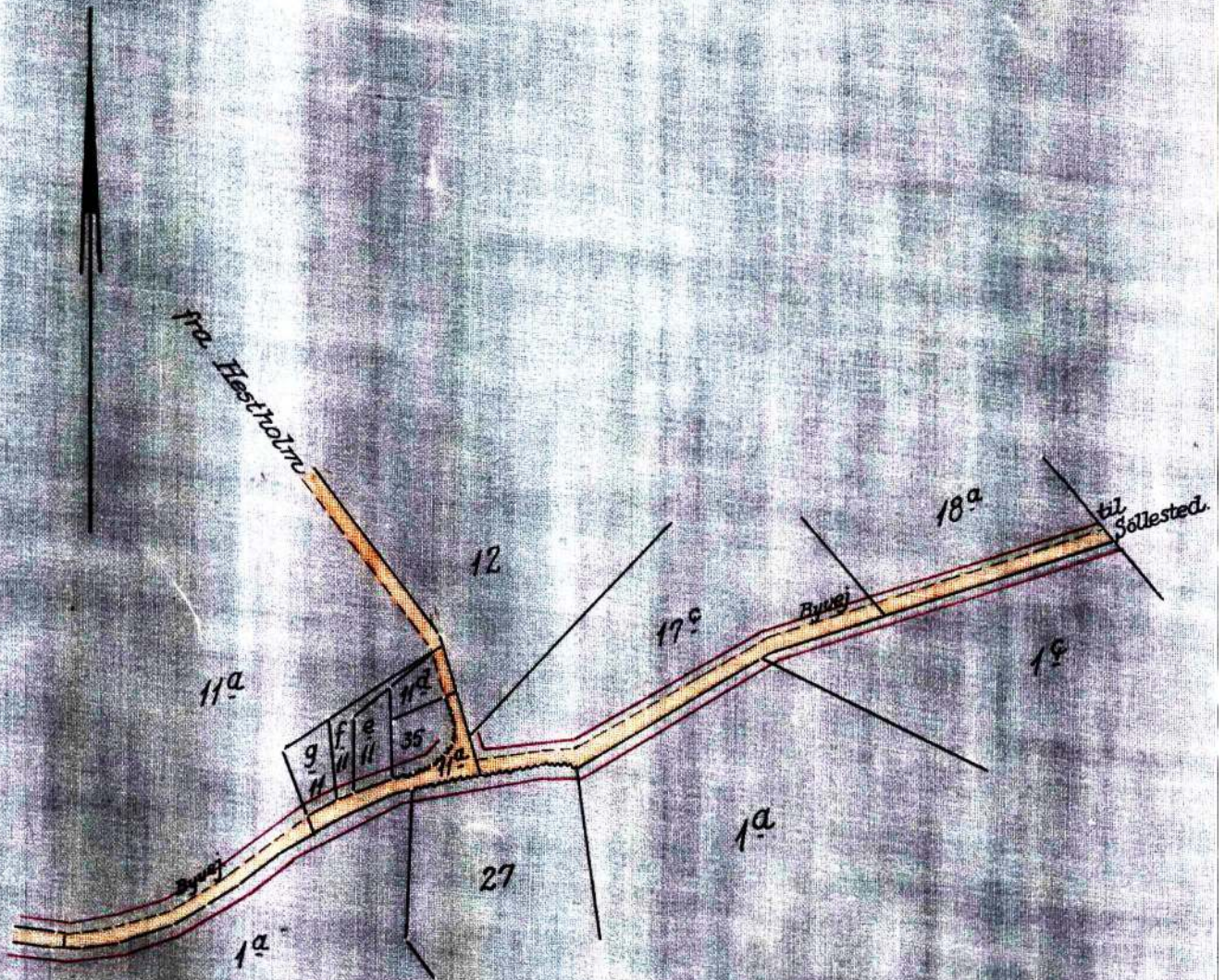
*7*

DSS 88304535  
39\_K\_531  
Bulk Farve

354388



Justitsministeriets genpartikalkulerlære. Til kort.



At denne kort-genpart er nøjagtig genpart af det originale kort vedrørende ejendommen mtr. nr. 1000 af Sø-Søby by attesteres herved.

Haarby d. 27/11 1955. Navn: Holger Jørgensen

Søby-Turup kommune  
Kopi af matrikelkortet  
over

bvej nr. 1 gennem Sø-Søby by.

Søby sogn.

Baag herred.

Odense amt.

Udfærdiget til brug ved tinglysning af byggetræer efter bestemmelserne i lov nr. 275 af 28. november 1928.

Målforhold 1:4000.

Holger Jørgensen  
Landinspektør.

Bestillings-  
formular

Y-1 fløj

DSS 88304535  
39\_K\_531  
Bulk Sort / Hvid

354390





1302  
28. APR. 1955

Bivej nr. 2 - 1. klasse.

Justitsministeriets genpartpapir. Til skøder, skadesløsbreve, kvitteringer til udslettelse og andre påtegninger m. m. (vedr. fast ejendom).

**Påtaleberetninger og godkendelse i tingbogen**

Mtr. nr., ejerlav, sogn:  
(i København kvarter)  
eller (i de sønderjydske landsdele) bd. og bl. i tingbogen, art. nr., ejerlav, sogn.

Sø Søby by, Søby sogn.

Akt: Skab K nr. 531  
(udfyldes af dommerkontoret)

Købers }  
Kreditors } bopæl:

Gade og hus nr. ;  
(hvor sådant findes)

Anmelderens navn og bopæl (kontor):

Holger Jacobsen, Haarby.

Stempel: kr. øre.

I henhold til lov nr. 275 af 28. november 1928 om fastsættelse af byggelinier ved veje og gader, har undertegnede sogneråd besluttet, at der på de grunde, som er beliggende ved

bivejene i Søby sogn

ikke må opføres bygninger eller udføres andre faste anlæg af nogen art, jfr. lovens § 1, i en afstand fra vejens midtlinie af mindre end

10,00 m.

Hvor byveje skærer hinanden, bestemmes byggeafstanden af en skrålinie, som forbinder punkter i vejenes midtlinier, der ligger i 25 m' afstand fra midtliniernes skæringspunkt.

Hvor byveje udmunder i - eller skærer - landeveje eller ubevogtede jernbaneoverskæringer, er begge de tilsvarende afstande 35 m.

Hjørnebygninger, der opføres i den fastsatte byggelinie, samt hjørnegrunde skal have brudt hjørne af mindst 2,5 m' bredde med lige store vinkler mod vej- og gadelinier.

Anvendelsen af de anførte mindste afstande for bebyggelsen forudsætter, at bygningen opføres med sin jordlinie i fremtidig vejhøjde efter vejbestyrelsens nærmere anvisning. - Er dette ikke tilfældet, skal bygningen rykkes så meget længere tilbage, som svarer til 1,5 gange højdeforskellen foruden den fornødne bredde til passage foran bygningen - mindst 1 m.

Denne beslutning bliver i overensstemmelse med nævnte lovs § 4 at tinglyse på de til byvej grænsende ejendomme i

Sø Søby by, Søby sogn.

Matr.nr. 12 og 11d.

Med hensyn til den ejendommene påhvillende pantegæld samt servitutter henvises til ejendommenes blad i tingbogen.

Påtaleretten tilkommer Søby Turup sogneråd.

Søby Turup sogneråd, den 18 januar 1955.

*J. Blom*  
Formand.

Indført i dagbogen for retskreds nr.42.

Assens købstad m. v., den 28 APR. 1955

LYST tingbog *Løby* bl. 11 d. 50. side  
akt. skab: K nr. 531

*Ved skrivelse af 15-4-1955 er matr. nr.  
12 udsat for i matr. nr. 1/2 a og 1/2 b.*

Henry Klingenberg  
*(h.v.)*

Genpartens rigtighed bekræftes.

Dommeren i Assens m. v., den 28 APR. 1955

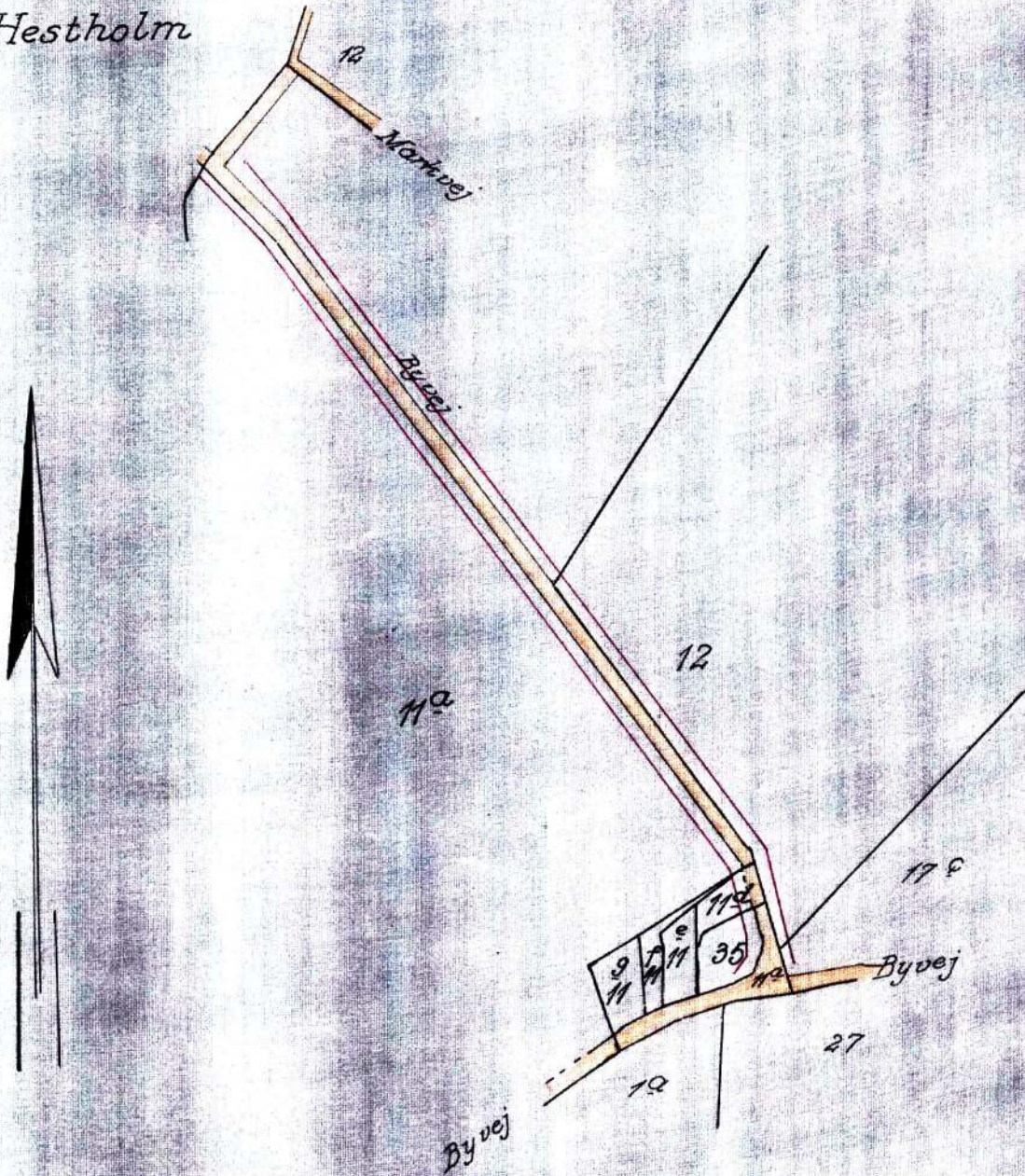
*Henry Klingenberg*

*1/2  
20.*

*27*

Justitsministeriets genpartkalkuleret. Til kort.

Hestholm



Söby - Turup kommune.  
 Kopi af matrikelkortet  
 over  
 bivej nr. 2 gennem Sö - Söby by.  
 Söby sogn.  
 Baag herred.  
 Odense amt.

Udfærdiget til brug ved tinglysning af byggelinier efter  
 bestemmelserne i lov nr. 275 af 28. november 1928.

Målforhold 1:4000.

DSS 88304535  
 39\_K\_531  
 Bulk Farve

354391



*Nolze Jacobsen*  
 Landinspektör.

At denne kort-genpart er nøjagtig genpart af det originale kort vedrørende ejendommen

terren af Sö - Söby by attesteres herved.

Navn: *Nolze Jacobsen*

1954

27/12

Haarby d.


Bestillings-  
 formular

Y-1 fløj

DSS 88304535  
39\_K\_531  
Bulk Sort / Hvid

354392





1301

Bivej nr.13 - 2'klasse.

28. APR. 1955

Justitsministeriets genpartipapir. Til skøder, skadesløsbreve, kvitteringer til udslettelse og andre påtegninger m. m. (vedr. fast ejendom).

Mtr. nr., ejerlav, sogn:  
(i København kvarter)  
eller (i de sønderjydske landsdele) bd. og bl. i tingbogen, art. nr., ejerlav, sogn.

Blangstrup by,  
Turup sogn.

AKT nr. 531  
(udfyldes af dommerkontoret)

Kreditors } bopæl:

Anmelderens navn og bopæl (kontor):

Gade og hus nr.:  
(hvor sådant findes)

Holger Jacobsen, Haarby.

Stempel: kr. øre.

I henhold til lov nr. 275 af 28. november 1928 om fastsættelse af byggelinier ved veje og gader, har undertegnede sogneråd besluttet, at der på de grunde, som er beliggende ved

bivejene i Turup sogn

ikke må opføres bygninger eller udføres andre faste anlæg af nogen art, jfr. lovens § 1 i en afstand fra vejens midtlinie af mindre end

10,00 m.

Hvor byveje skærer hinanden, bestemmes byggeafstanden af en skrålinie, som forbinder punkter i vejenes midtlinier, der ligger i 25 m' afstand fra midtliniernes skæringspunkt.

Hvor byveje udmunder i - eller skærer - landeveje eller ubevogtede jernbaneoverskæringer, er begge de tilsvarende afstande 35 m.

Hjørnebygninger, der opføres i den fastsatte byggelinie, samt hjørnegrunde skal have brudt hjørne af mindst 2,5 m' bredde med lige store vinkler mod vej- og gadelinier.

Anvendelsen af de anførte mindste afstande for bebyggelsen forudsætter, at bygningen opføres med sin jordlinie i fremtidig vejhøjde efter vejbestyrelsens nærmere anvisning. - Er dette ikke tilfældet, skal bygningen rykkes så meget længere tilbage, som svarer til 1,5 gange højdeforskellen foruden den fornødne bredde til passage foran bygningen - mindst 1 m.

Denne beslutning bliver i overensstemmelse med nævnte lovs § 4 at tinglyse på de til byvej grænsende ejendomme i

Blangstrup by. Matr.nr. 10, 3c, 25 og 2c.

Med hensyn til den ejendommene påhvillende pantegæld samt servitutter henvises til ejendommenes blade i tingbogen.

Påtaleretten tilkommer Søby Turup sogneråd.

Søby Turup sogneråd, den 28 januar 1955.

*Holger Jacobsen*  
Formand.

Indført i dagbogen for retskreds nr. 42,

Assens købstad m. v., den 28 APR. 1955

LYST tingbog

*Indryk bl. 29 Blaugetrup m. pl.*

akt. skab: K. nr. 531

Henry Klingenberg

(R. 2.)

*1/2  
2/2*

Genpartens rigtighed bekræftes.

Dommeren i Assens m. v., den 28 APR. 1955

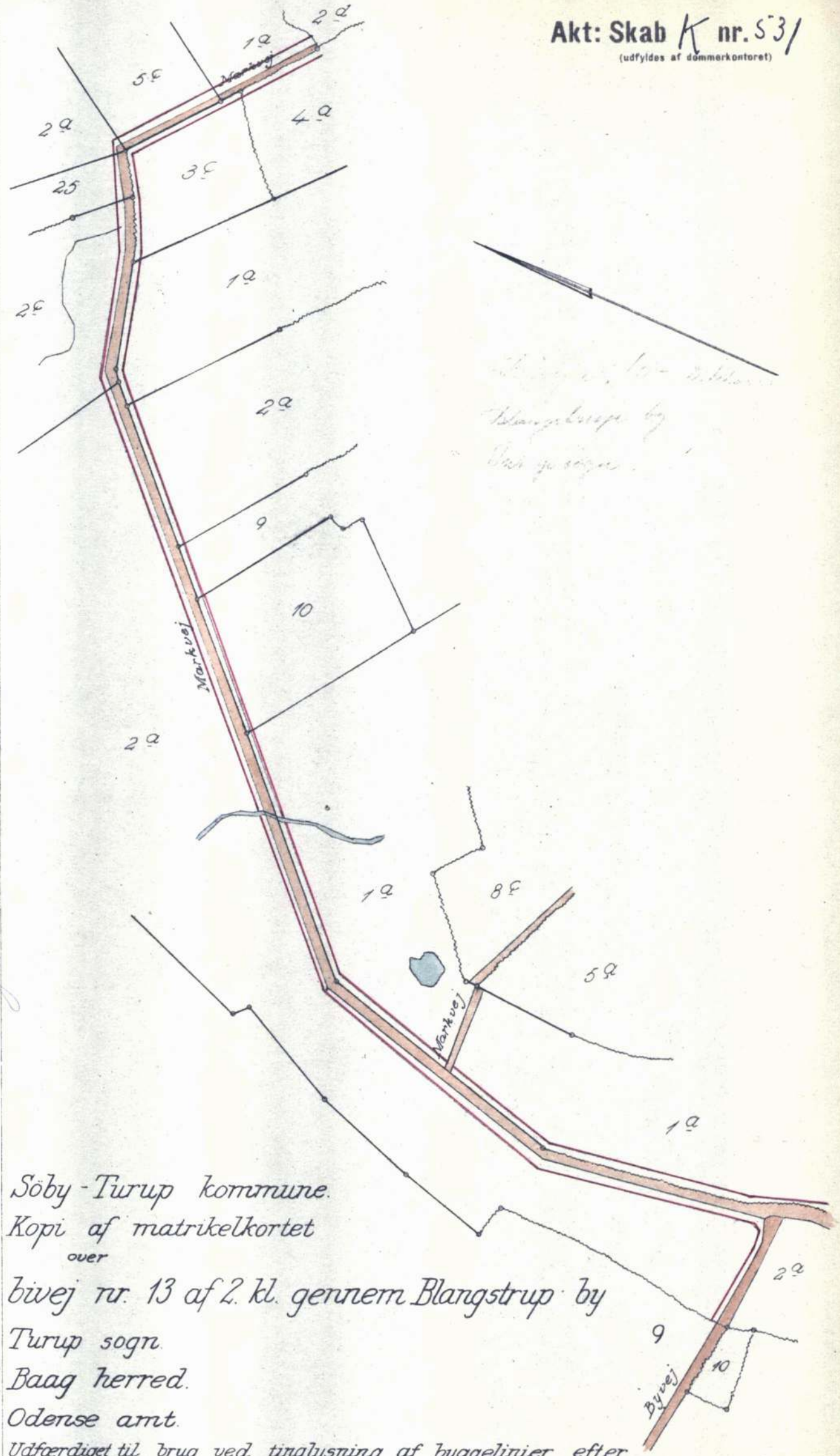
*Henry Klingenberg*

*27*

DSS 88304535  
39\_K\_531  
Bulk Farve

354394





*Blangstrup by  
Turup sogn  
Baag herred.*

At denne kort-genpart er nøjagtig genpart af det originale kort vedrørende ejendommen  
nr. 13 af Blangstrup by attesteres herved.

Haarby d. 27/12 1955. Navn: *Nohj Jacobsen*

*Söby-Turup kommune.  
Kopi af matrikelkortet  
over*

*bivej nr. 13 af 2. kl. gennem Blangstrup by  
Turup sogn.  
Baag herred.  
Odense amt.*

*Udfærdiget til brug ved tinglysning af byggelinier efter  
bestemmelserne i lov nr. 275 af 28. november 1928.*

*Målforshold 1:4000*

*Nohj Jacobsen  
Landinspektör.*

DSS 88304535  
39\_K\_531  
Bulk Sort / Hvid

354395





1303

Bivej nr.29 - 1'klasse.

28.APR.1955

Justitsministeriets genpartpapir. Til skøder, skadesløsbreve, kvitteringer til udslettelse og andre påtegninger m. m. (vedf. fast ejendom)

Århus Købstad m. v. den 28. April 1955

Mtr. nr., ejerlav, sogn: Turup by (i København kvarter) eller (i de sønderjydske landsdele) bd. og bl. i tingbogen, art. nr., ejerlav, sogn.

og sogn.

skt. skab: Købers Kreditors } bopæl:

godkendt T/KY nr. 531 (udfyldes af dommerkontoret)

Gade og hus nr.; (hvor sådant findes)

Anmelderens navn og bopæl (kontor):

Holger Jacobsen, Haarby.

Stempel: kr. øre.

I henhold til lov nr. 275 af 28. november 1928 om fastsættelse af byggelinier ved veje og gader, har undertegnede sogneråd besluttet, at der på de grunde, som er beliggende ved

bivejene i Turup sogn

ikke må opføres bygninger eller udføres andre faste anlæg af nogen art, jfr. lovens § 1, i en afstand fra vejens midtlinie af mindre end

10,00 m.

Hvor byveje skærer hinanden, bestemmes byggeafstanden af en skrålinie, som forbinder punkter i vejenes midtlinier, der ligger i 25 m' afstand fra midtliniernes skæringspunkt.

Hvor byveje udmunder i - eller skærer - landeveje eller ubevogtede jernbaneoverskæringer, er begge de tilsvarende afstande 35 m.

Hjørnebygninger, der opføres i den fastsatte byggelinie, samt hjørnegrunde skal have brudt hjørne af mindst 2,5 m' bredde med lige store vinkler mod vej- og gadelinier.

Anvendelsen af de anførte mindste afstande for bebyggelsen forudsætter, at bygningen opføres med sin jordlinie i fremtidig vejhøjde efter vejbestyrelsens nærmere anvisning. - Er dette ikke tilfældet, skal bygningen rykkes så meget længere tilbage, som svarer til 1,5 gange højdeforskellen foruden den fornødne bredde til passage foran bygningen - mindst 1 m.

Denne beslutning bliver i overensstemmelse med nævnte lovs § 4 at tinglyse på de til byvej grænsende ejendomme i

Turup by. Matr.nr. 11d, 11p, 11s, 11u, 7d, 31b, 6c, 37a, 10d, 9a, 29a, 39a, 21b, 7b, 11g, 11a, 15a, 3a, 58c, 58g og 58e.

Med hensyn til den ejendommene påhvilende pantegæld samt servitutter henvises til ejendommenes blade i tingbogen.

Påtaleretten tilkommer Søby Turup sogneråd.

Søby Turup sogneråd, den 28 januar 1955.

Formand

Indført i dagbogen for retskreds nr. 42,

Assens købstad m. v., den 28 APR. 1955

LYST tingbog

*Turey*

bl. 11d

*Turey*

akt. skab: K nr. 53

Henry Klingenberg

*(h.o.)*

*1/2  
2/2*

Genpartens rigtighed bekræftes.

Dommeren i Assens m. v., den 28 APR. 1955

*Henry Klingenberg*

*W*

Justitsministeriets genpartkalkuleret. Til kort.

At denne kort-genpart er nøjagtig genpart af det originale kort vedrørende ejendommen

Bestillings-formular

Y-2 fløj

Jensen & Kjeldskov, A/S.

terracen af Turup by

at testes herved.

Navn: *Nolup Jacobsen*

27/12

1954

Haarby d.

Söby-Turup kommune

Kopi af matrikelkortet

over

bivej nr. 29 gennem Turup by.

Turup sogn.

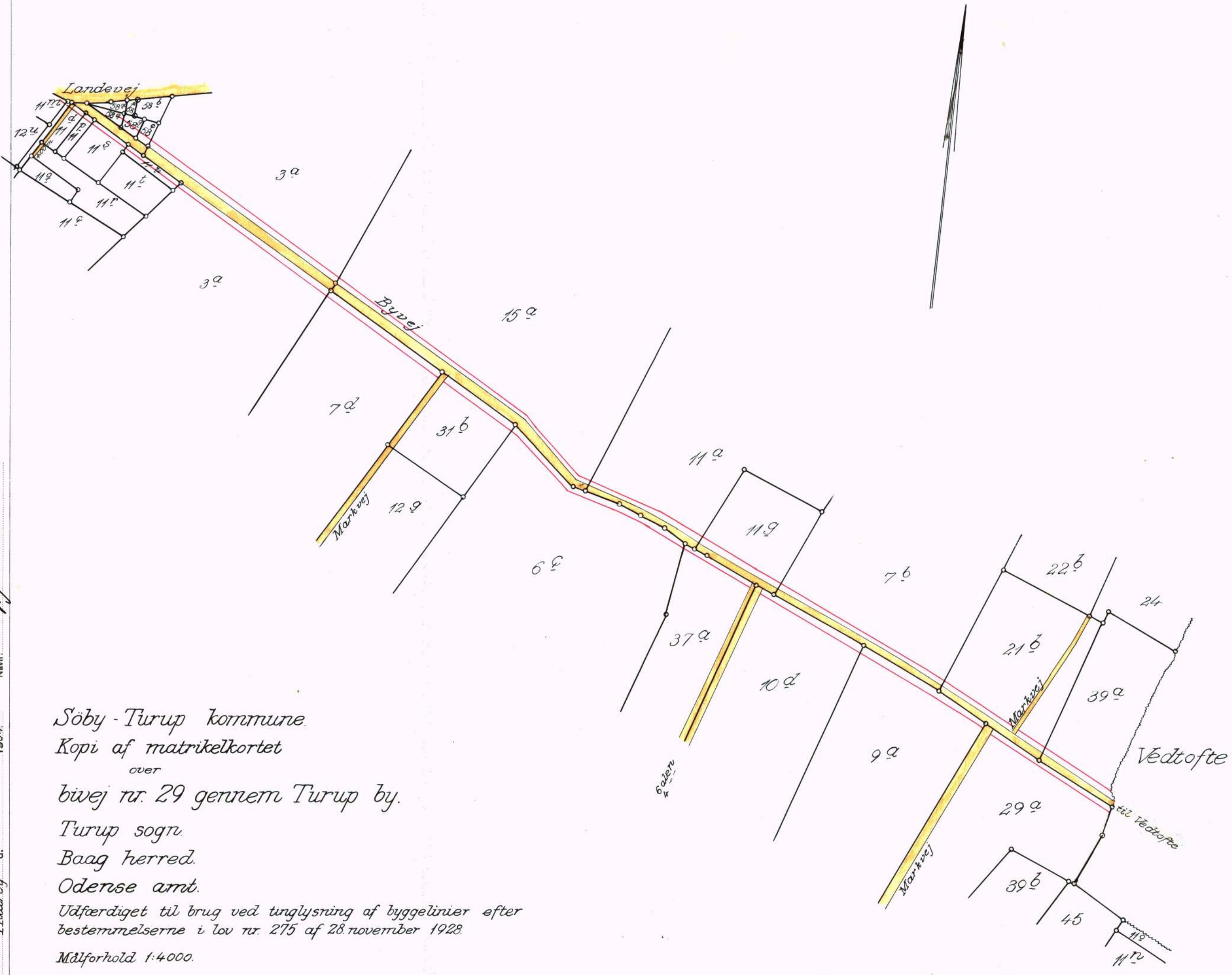
Baag herred.

Odense amt.

Udfærdiget til brug ved tinglysning af byggelinier efter bestemmelserne i lov nr. 275 af 28. november 1928.

Målforhold 1:4000.

*Nolup Jacobsen*  
Landsinspektør.



DSS 88304535  
39\_K\_531  
Bulk Sort / Hvid

354398





1304

En del af bivej nr.27 - 1'klasse.

28.APR.1955

Justitsministeriets genpartpapir. Til skøder, skadesløsbreve, kvitteringer til udslettelse og andre påtegninger m. m. (vedr. fast- ejendom).

Mtr. nr., ejerlav, sogn: Blangstrup, by, (i København kvarter) Turup sogn. eller (i de sønderjydske landsdele) bd. og bl. i tingbogen, art. nr., ejerlav, sogn.

godgørlig TSYI K nr. 531 (udfyldes af dommerkontoret)

Købers } bopæl: Kreditors }

Gade og hus nr. (hvor sådant findes)

Anmelderens navn og bopæl (kontor):

Holger Jacobsen, Haarby.

Stempel: kr. øre.

I henhold til lov nr. 275 af 28. november 1928 om fastsættelse af byggelinier ved veje og gader, har undertegnede sogneråd besluttet, at der på de grunde, som er beliggende ved

bivejene i Turup sogn

ikke må opføres bygninger eller udføres andre faste anlæg af nogen art, jfr. lovens § 1, i en afstand fra vejens midtlinie af mindre end

10,00 m.

Hvor byveje skærer hinanden, bestemmes byggeafstanden af en skrålinie, som forbinder punkter i vejenes midtlinier, der ligger i 25 m' afstand fra midtliniernes skæringspunkt.

Hvor byveje udmunder i - eller skærer - landeveje eller ubevogtede jernbaneoverskæringer, er begge de tilsvarende afstande 35 m.

Hjørnebygninger, der opføres i den fastsatte byggelinie, samt hjørnegrunde skal have brudt hjørne af mindst 2,5 m' bredde med lige store vinkler mod vej- og gadelinier.

Anvendelsen af de anførte mindste afstande for bebyggelsen forudsætter, at bygningen opføres med sin jordlinie i fremtidig vejhøjde efter vejbestyrelsens nærmere anvisning. - Er dette ikke tilfældet, skal bygningen rykkes så meget længere tilbage, som svarer til 1,5 gange højdeforskellen foruden den fornødne bredde til passage foran bygningen - mindst 1 m,

Denne beslutning bliver i overensstemmelse med nævnte lovs § 4 at tinglyse på de til bivej grænsende ejendomme i

Blangstrup by, Matr.nr.4b, 8a, 8b, 4a, 4c, 3e, 3g, 3f, 23b, 15, 22, 3a, 27 og 10.

Med hensyn til den ejendommene påhvillende pantegæld samt servitutter henvises til ejendommenes blade i tingbogen.

Påtaleretten tilkommer Søby Turup sogneråd.

Søby Turup sogneråd, den 28 januar 1955.

Formand.

Indført i dagbogen for retskreds nr. 42,

Assens købstad m. v., den 28 APR. 1955

LYST tingbog *Tving* bl. 27 *Blaugetrup m. H.*

akt. skab: *K* nr. 531.

Henry Klingenberg

*(k.s.)*

*H  
27*

Genpartens rigtighed bekræftes.

Dommeren i Assens m. v., den 28 APR. 1955

*Henry Klingenberg*

*n*



At denne kort-genpart er nøjagtig genpart af det originale kort vedrørende ejendommen

terræn af Blangstrup by attesteres herved.

Haarby d. 27/11 1955. Navn: Nils Jørgensen

Söby-Turup kommune.  
Kopi af matrikelkortet  
over

bivej nr. 27 gennem Blangstrup by.  
Turup sogn.  
Baag herred.  
Odense amt.

Udfærdiget til brug ved tinglysning af byggelinier efter  
bestemmelserne i lov nr. 275 af 28. november 1928.  
Målforshold 1:4000.

Nils Jørgensen  
Landinspektør

DSS 88304535  
39\_K\_531  
Bulk Sort / Hvid

354400





1303  
28. APR. 1955 Bivej nr. 21 & 22 - 1'klasse.

Justitsministeriets genpartpapir. Til skøder, skadesløsbreve, kvitteringer til udslettelse og andre påtegninger m.m. (ved fast ejendom).

Mtr. nr., ejerlav, sogn: Turup by

(i København kvarter)

eller (i de sønderjydske landsdele) bd. og bl. i tingbogen, art. nr., ejerlav, sogn.

og sogn: Turup by

Akt: Skab

nr. 531  
(udfyldes af dommerkantoret)

Købers } bopæl:  
Kreditors }

Anmelderens navn og bopæl (kontor):

Gade og hus nr.;

(hvor sådant findes)

Holger Jacobsen, Haarby.

Stempel: kr. øre.

I henhold til lov nr. 275 af 28. november 1928 om fastsættelse af byggelinier ved veje og gader, har undertegnede sogneråd besluttet, at der på de grunde, som er beliggende ved

bivejene i Turup sogn

ikke må opføres bygninger eller udføres andre faste anlæg af nogen art, jfr. lovens § 1, i en afstand fra vejens midtlinie af mindre end

10,00 m.

Hvor byveje skærer hinanden, bestemmes byggeafstanden af en skrålinie, som forbinder punkter i vejenes midtlinier, der ligger i 25 m' afstand fra midtliniernes skæringspunkt.

Hvor byveje udmunder i - eller skærer - landeveje eller ubevogtede jernbaneoverskæringer, er begge de tilsvarende afstande 35 m.

Hjørnebygninger, der opføres i den fastsatte byggelinie, samt hjørnegrunde skal have brudt hjørne af mindst 2,5 m' bredde med lige store vinkler mod vej- og gadelinier.

Anvendelsen af de anførte mindste afstande for bebyggelsen forudsætter, at bygningen opføres med sin jordlinie i fremtidig vejhøjde efter vejbestyrelsens nærmere anvisning. - Er dette ikke tilfældet, skal bygningen rykkes så meget længere tilbage, som svarer til 1,5 gange højdeforskellen foruden den fornødne bredde til passage foran bygningen - mindst 1 m.

Denne beslutning bliver i overensstemmelse med nævnte lovs § 4 at tinglyse på de til byvej grænsende ejendomme i

Turup by. Matr.nr. 8a, 53, 18e, 18f, 8c og 8d.

Med hensyn til den ejendommene påhvilende pantegæld samt servitutter henvises til ejendommens blade i tingbogen.

Påtaleretten tilkommer Søby Turup sogneråd.

Søby Turup sogneråd, den 28 januar 1955.

Indført i dagbogen for retskreds nr. 42,

Assens købstad m. v., den 28 APR. 1955

LYST tingbog *Tårup m. H. bl. 8 a Tårup m. H.*

akt. skab: K nr. 53/

Henry Klingenberg

*(h. v.)*

*1/2  
2/2*

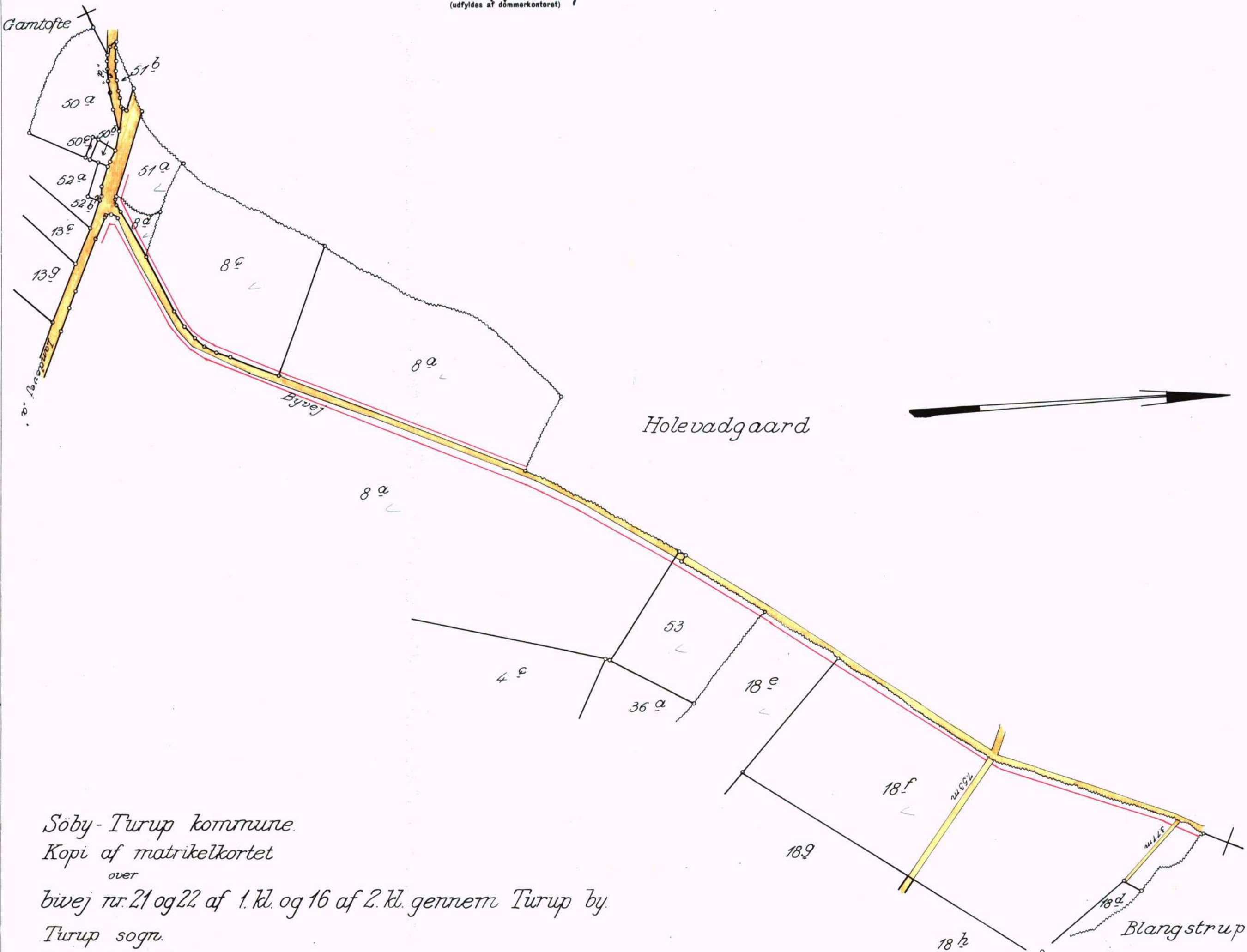
Genpartens rigtighed bekræftes.

Dommeren i Assens m. v., den 28 APR. 1955

*Henry Klingenberg*

*NY*

Justitsministeriets genpartkalkuleret. Til kort.



Søby-Turup kommune.  
 Kopi af matrikelkortet  
 over  
 bivej nr. 21 og 22 af 1. kl. og 16 af 2. kl. gennem Turup by.  
 Turup sogn.  
 Baag herred.  
 Odense amt.  
 Udfærdiget til brug ved tinglysning af byggelinier efter  
 bestemmelserne i lov nr. 275 af 28. november 1928.  
 Målforshold 1:4000.

*Holm Jørgensen*  
 Landinspektør.

At denne kort-genpart er nøjagtig genpart af det originale kort vedrørende **ejendommen**  
 nr. **111** **terreer af Turup by** attesteres herved.  
 Navn: *Holm Jørgensen*  
 d. *20/12* 1954.  
 Bestillingsformular  
**Y-2 fløj**  
 Jensen & Kjeldskov, A/S.

DSS 88304535  
39\_K\_531  
Bulk Sort / Hvid

354403





1306  
28. APR. 1955

Bivej nr. 19 = 1' klasse.  
" " 10 = 2' klasse.

Justitsministeriets genpartpapir. Til skøder, skadesløsbreve, kvitteringer til udslettelse og andre påtegninger m. m. (vedr. fast ejendom).

Mtr. nr., ejerlav, sogn: Blangstrup by,  
(i København kvarter) Hesle by,  
eller (i de sønderjydske lands- Turup sogn.  
dele) bd. og bl. i ting-  
bogen, art. nr., ejerlav,  
sogn.

Akt: Skab K nr: 53/  
(udfyldes af dommerkontoret)

Købers } bopæl:  
Kreditors }

Gade og hus nr.;  
(hvor sådant findes)

Anmelderens navn og bopæl (kontor):

Holger Jacobsen, Haarby.

Stempel: kr. øre.

I henhold til lov nr. 275 af 28. november 1928 om fastsættelse af byggelinier ved veje og gader, har undertegnede sogneråd besluttet, at der på de grunde, som er beliggende ved

bivejene i Turup sogn

ikke må opføres bygninger eller udføres andre faste anlæg af nogen art, jfr. lovens § 1, i en afstand fra vejens midtlinie af mindre end

10,00 m.

Hvor byveje skærer hinanden, bestemmes byggeafstanden af en skrålinie, som forbinder punkter i vejenes midtlinier, der ligger i 25 m' afstand fra midtliniernes skæringspunkt.

Hvor byveje udmunder i - eller skærer - landeveje eller ubevogtede jernbaneoverskæringer, er begge de tilsvarende afstande 35 m.

Hjørnebygninger, der opføres i den fastsatte byggelinie, samt hjørnegrunde skal have brudt hjørne af mindst 2,5 m' bredde med lige store vinkler mod vej- og gadelinier.

Anvendelsen af de anførte mindste afstande for bebyggelsen forudsætter, at bygningen opføres med sin jordlinie i fremtidig vejhøjde efter vejbestyrelsens nærmere anvisning. - Er dette ikke tilfældet, skal bygningen rykkes så meget længere tilbage, som svarer til 1,5 gange højdeforskellen foruden den fornødne bredde til passage foran bygningen - mindst 1 m.

Denne beslutning bliver i overensstemmelse med nævnte lovs § 4 at tinglyse på de til byvej grænsende ejendomme i

Blangstrup by. Matr.nr. 11b, 11a, 12<sup>24</sup>, 18b og 17a.

Hesle by. Matr.nr. 9c, 9d, 9e, 10d, 11d, 8a, 11a, 10a, 9a, 9b, 12c og 12b.

Med hensyn til den ejendommene påhvilende pantegæld samt servitutter henvises til ejendommenes blade i tingbogen. Påtaleretten tilkommer Søby-Turup sogneråd.

Søby Turup sogneråd, den 28. januar 1955.

Påtaleretten tilkommer Søby Turup sogneråd.

Søby Turup sogneråd, den            januar 1955.

Formand.

**Indført i dagbogen for retskreds nr. 42,**

**Assens købstad m. v., den 28 APR. 1955**

**LYST tingbog** *Turup m. H. bl. 11 b Blaugetrup m. H.*  
**akt. skab: K nr. 53/**

**Henry Klingenberg**  
*(b. s.)*

*1/2  
2/2*

**Genpartens rigtighed bekræftes.**

**Dommeren i Assens m. v., den 28 APR. 1955**

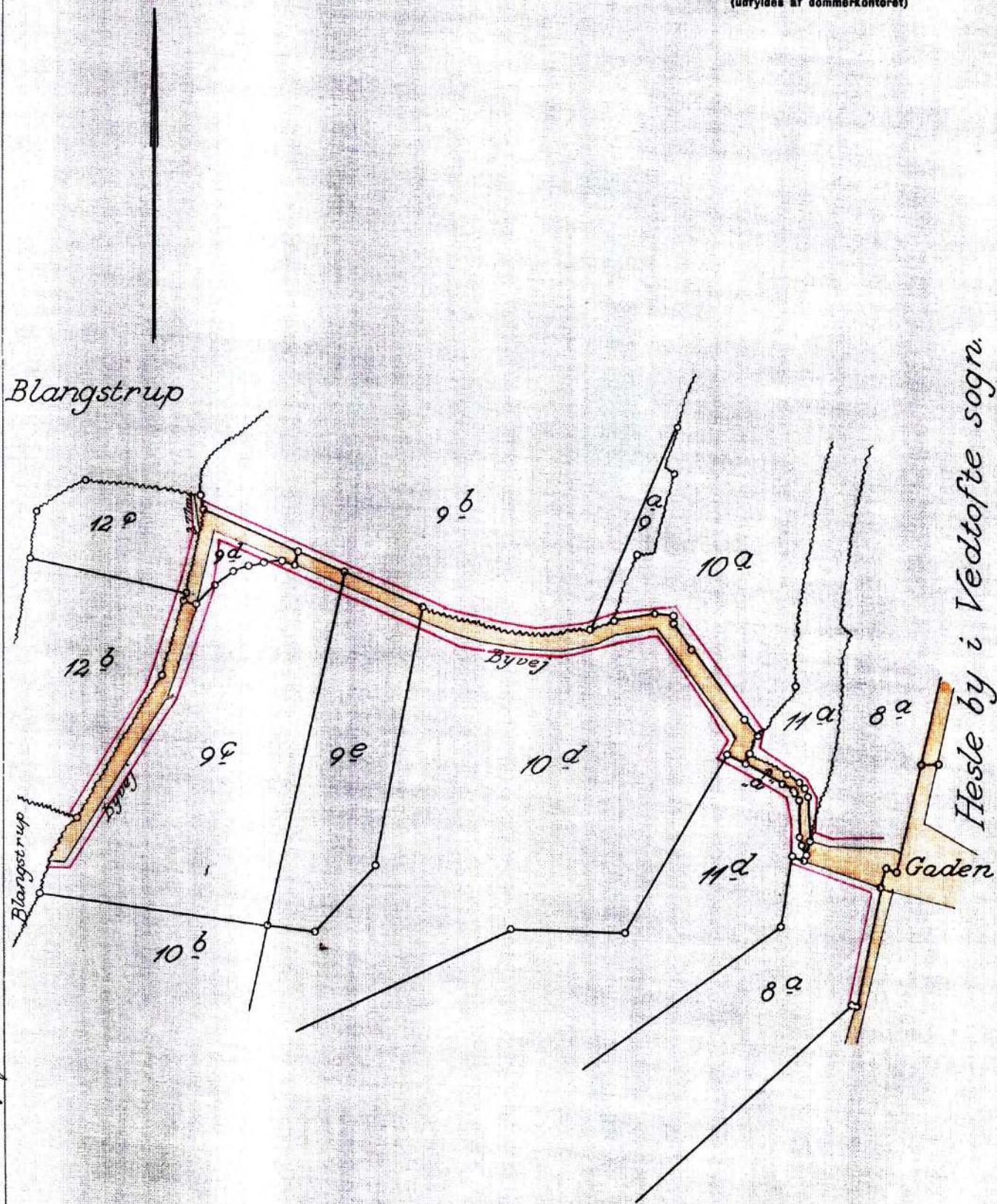
*Henry Klingenberg*

*4/2*

DSS 88304535  
39\_K\_531  
Bulk Farve

354404





Søby-Turup kommune.  
Kopi af matrikelkortet  
over

bivej nr. 19 af 1.kl og nr. 10 af 2.kl gennem Hesle by.

Turup sogn.

Baag herred.

Odense amt.

Udfærdiget til brug ved tinglysning af byggelinier efter  
bestemmelserne i lov nr. 275 af 28. november 1928.

Målforshold 1:4000.

*Holger Jacobsen*  
Landinspektør.

At denne kort-genpart er nøjagtig genpart af det originale kort vedrørende ejendommen

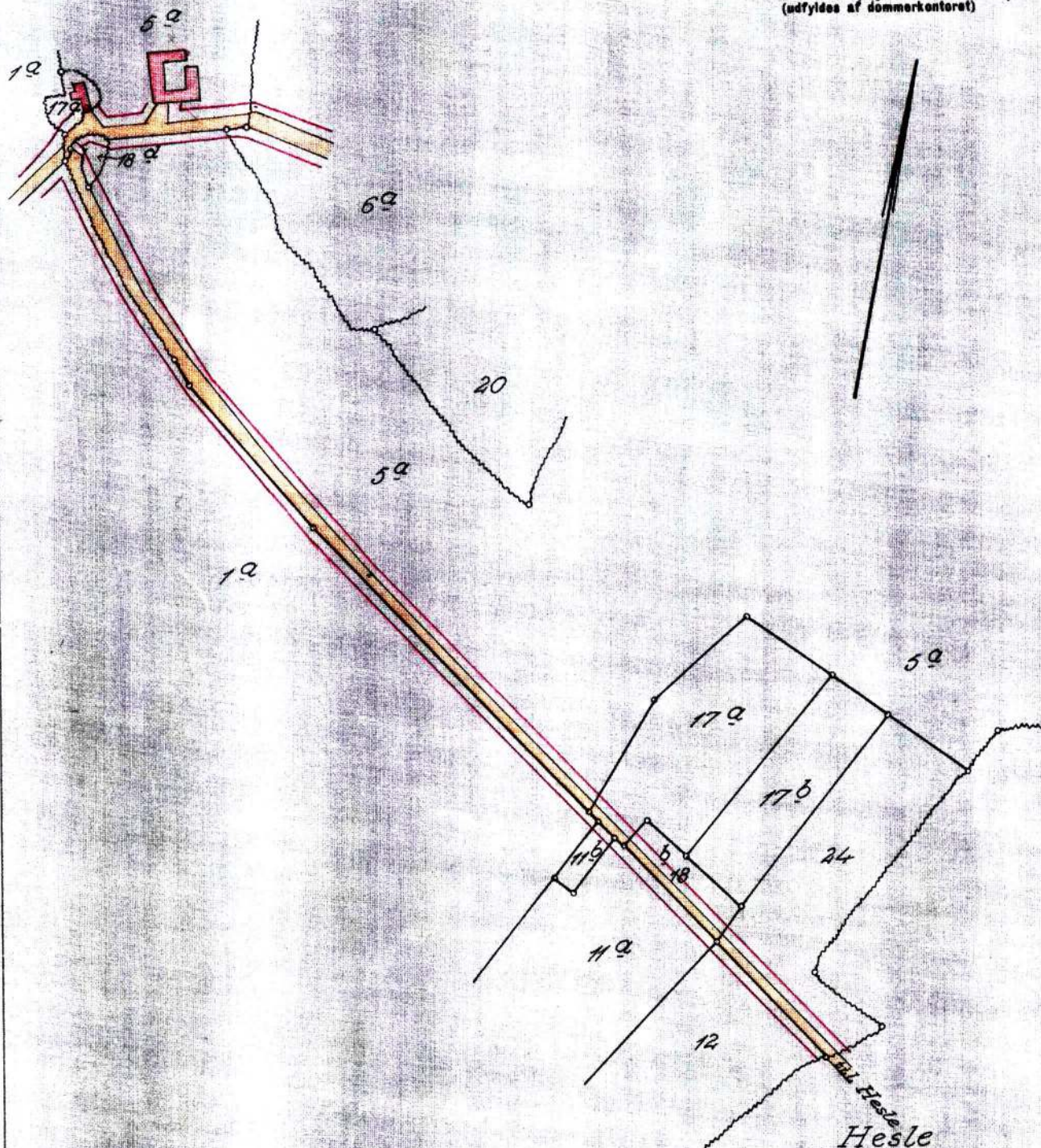
attesteres herved.

Navn: *Magnus Jensen*

1955

Haarby d. 27/1

Justitsministeriets genpartkalkuleret. Til kort.



At denne kort-genpart er nøjagtig genpart af det originale kort vedrørende ejendommen

terren af Blangstrup by attesteres herved.

Haarby d. 27/11 1955  
Navn: Holger Jørgensen

Søby-Turup kommune.

Kopi af matrikelkortet

over

bivej nr. 19 gennem Blangstrup by.

Turup sogn.

Baag herred.

Odense amt.

Udfærdiget til brug ved tinglysning af byggelinier efter bestemmelserne i lov nr. 275 af 28. november 1928.

Målforhold 1:4000.


Holger Jørgensen  
Landinspektør.


Bestillingsformular

Y-1 fløj

DSS 88304535  
39\_K 531  
Bulk Sort / Hvid

354405





1302

28. APR. 1955

Bivej nr. 5 - 2. klasse.

Justitsministeriets genpartpapir. Til skøder, skadesløsbreve, kvitteringer til udslettelse og andre påtegninger m. m. (vedr. fast ejendom).

Mtr. nr., ejerlav, sogn:  
(i København kvarter)  
eller (i de sønderjydske lands-  
dele) bd. og bl. i ting-  
bogen, art. nr., ejerlav,  
sogn.

Hesleby, 8b og 8a  
Turup sogn.

Købers  
Kreditors } bopæl:

(udfyldes af dommerkortet)

K nr. 531

Gade og hus nr.;

(hvor sådant findes)

Anmelderens navn og bopæl (kontor):

Holger Jacobsen, Haarby.

Stempel: kr. øre.

I henhold til lov nr. 275 af 28. november 1928 om fastsættelse af byggelinier ved veje og gader, har undertegnede sogneråd besluttet, at der på de grunde, som er beliggende ved

bivejene i Turup sogn

ikke må opføres bygninger eller udføres andre faste anlæg af nogen art, jfr. lovens § 1, i en afstand fra vejens midtlinie af mindre end

10,00 m.

Hvor byveje skærer hinanden, bestemmes byggeafstanden af en skrålinie, som forbinder punkter i vejenes midtlinier, der ligger i 25 m' afstand fra midtliniernes skæringspunkt.

Hvor byveje udmunder i - eller skærer - landeveje eller ubevogtede jernbaneoverskæringer, er begge de tilsvarende afstande 35 m.

Hjørnebygninger, der opføres i den fastsatte byggelinie, samt hjørnegrunde skal have brudt hjørne af mindst 2,5 m' bredde med lige store vinkler mod vej- og gadelinier.

Anvendelsen af de anførte mindste afstande for bebyggelsen forudsætter, at bygningen opføres med sin jordlinie i fremtidig vejhøjde efter vejbestyrelsens nærmere anvisning. - Er dette ikke tilfældet, skal bygningen rykkes så meget længere tilbage, som svarer til 1,5 gange højdeforskellen foruden den fornødne bredde til passage foran bygningen - mindst 1 m.

Denne beslutning bliver i overensstemmelse med nævnte lovs § 4 at tinglyse på de til byvej grænsende ejendomme i

Hesle by.

Matr.nr. 8b og 8a.

Med hensyn til den ejendommene påhvilende pantegæld samt servitutter henvises til ejendommenes blade i tingbogen.

Påtaleretten tilkommer Søby Turup sogneråd.

Søby Turup sogneråd, den 28 januar 1955.

Indført i dagbogen for retskreds nr. 42,

Assens købstad m. v., den 28 APR. 1955

LYST tingbog *Turup/Vedbo bl. 8a Hele/5g Hele*

akt. skab: K nr. 531

Henry Klingenberg

(R. S.)

*1/2  
20.*

Genpartens rigtighed bekræftes.

Dommeren i Assens m. v., den 28 APR. 1955

*Henry Klingenberg*

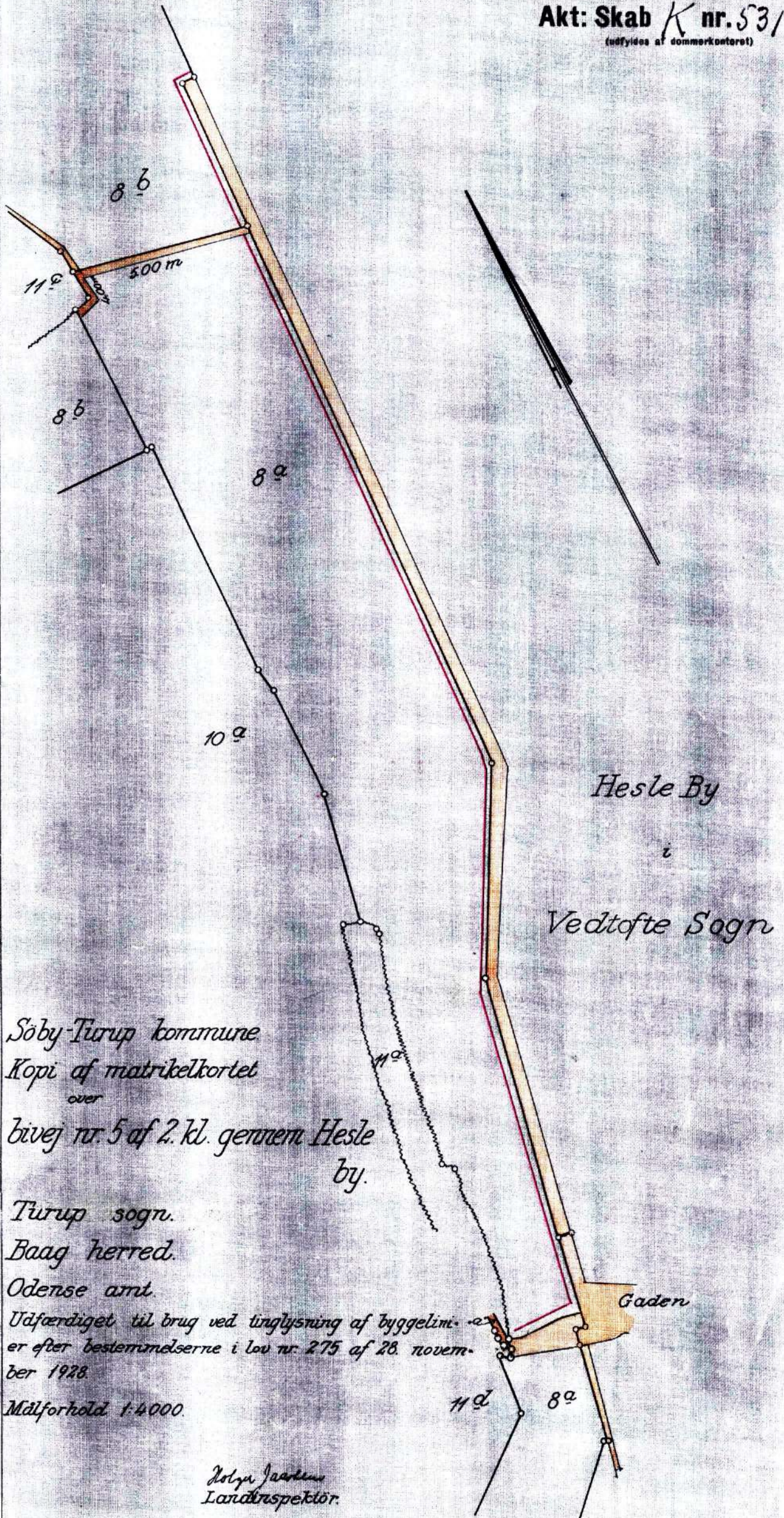
*2/2*

DSS 88304535  
39\_K\_531  
Bulk Farve

354406



Justitsministeriets genpartkalkuleret. Til kort.



Hesle By

Vedtofte Sogn

Søby-Turup kommune  
Kopi af matrikelkortet  
over  
bivej nr. 5 af 2. kl. gennem Hesle  
by.

Turup sogn.  
Baag herred.  
Odense amt.

Udfærdiget til brug ved tinglysning af byggelini-  
er efter bestemmelserne i lov nr. 275 af 28. novem-  
ber 1928.

Målforshold 1:4000.

Holger Jacobsen  
Landinspektør.

Navn: Holger Jacobsen

1955

Haarby d. 27/1

At denne kort-genpart er nøjagtig genpart af det originale kort vedrørende ejendommen  
attesteres herved.

Bestillings-  
formular

Y-1 fløj

DSS 88304535  
39\_K\_531  
Bulk Sort / Hvid

354407





1307  
28. APR. 1955

Bivej nr. 18 - 1. klasse.

Justitsministeriets genpartpapir. Til skøder, skadesløsbreve, kvitteringer til udslettelse og andre påtegninger m. m. (vedr. fast ejendom).

Blangstrup by

Mtr. nr., ejerlav, sogn: Blangstrup, by,  
(i København kvarter)  
eller (i de sønderjydske landsdele) bd. og bl. i tingbogen, art. nr., ejerlav, sogn.

godg. T2Y1

Akt: Skab K nr. 53/  
(udfyldes af dommerkontoret)

Købers } bopæl:  
Kreditors }

Anmelderens navn og bopæl (kontor):

Gade og hus nr.;

(hvor sådant findes)

Holger Jacobsen, Haarby.

Stempel: kr. øre.

I henhold til lov nr. 275 af 28. november 1928 om fastsættelse af byggelinier ved veje og gader, har undertegnede sogneråd besluttet, at der på de grunde, som er beliggende ved

bivejene i Turup sogn.

ikke må opføres bygninger eller udføres andre faste anlæg af nogen art, jfr. lovens § 1, i en afstand fra vejens midtlinie af mindre end

10,00 m.

Hvor byveje skærer hinanden, bestemmes byggeafstanden af en skrålinie, som forbinder punkter i vejenes midtlinier, der ligger i 25 m' afstand fra midtliniernes skæringspunkt.

Hvor byveje udmunder i - eller skærer - landeveje eller ubevogtede jernbaneoverskæringer, er begge de tilsvarende afstande 35 m.

Hjørnebygninger, der opføres i den fastsatte byggelinie, samt hjørnegrunde skal have brudt hjørne af mindst 2,5 m' bredde med lige store vinkler mod vej- og gadelinier.

Anvendelsen af de anførte mindste afstande for bebyggelsen forudsætter, at bygningen opføres med sin jordlinie i fremtidig vejhøjde efter vejbestyrelsens nærmere anvisning. - Er dette ikke tilfældet, skal bygningen rykkes så meget længere tilbage, som svarer til 1,5 gange højdeforskellen foruden den fornødne bredde til passage foran bygningen - mindst 1 m.

Denne beslutning bliver i overensstemmelse med nævnte lovs § 4 at tinglyse på de til byvej grænsende ejendomme i

Blangstrup by.

Matr.nr. 28b, 28a, 28c, 16b, 16a, 16c, 16d.

Med hensyn til den ejendommene påhvilende pantegæld samt servitutter henvises til ejendommenes blade i tingbogen.

Påtaleretten tilkommer Søby Turup sogneråd.

Søby Turup sogneråd, den 16 januar 1955.

Indført i dagbogen for retskreds nr. 42.

Assens købstad m. v., den 28 APR. 1955

LYST tingbog *Tingb.* bl. 169 *Blaugetvej*  
akt. skab: K nr. 531

Henry Klingenberg

(L.S.)

*/hw*  
*20.*

Genpartens rigtighed bekræftes.

Dommeren i Assens m. v., den 28 APR. 1955

*Henry Klingenberg*

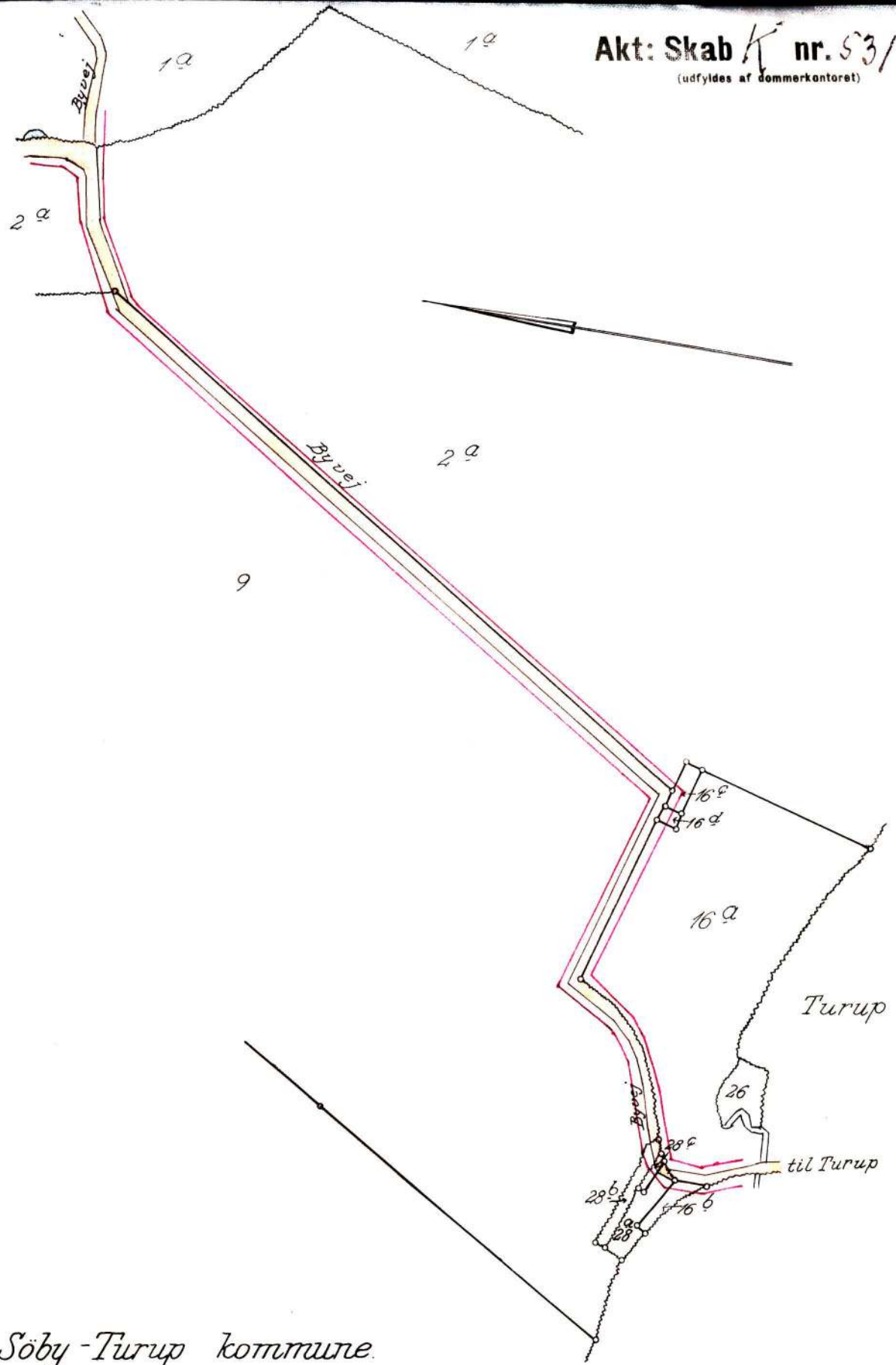
DSS 88304535  
39\_K\_531  
Bulk Farve

354408



Justitsministeriets genpartkalkuleret. Til kort.

Akt: Skab K nr. 531  
(udfyldes af dommerkontoret)



Söby-Turup kommune.  
 Kopi af matrikelkortet  
 over  
 bivej nr. 18 gennem Blangstrup by.  
 Turup sogn.  
 Baag herred.  
 Odense amt.

Udfærdiget til brug ved tinglysning af byggelinier efter  
 bestemmelserne i lov nr. 275 af 28. november 1928.  
 Målforshold 1:4000.

*Magnus Jørgensen*  
 Landinspektør

At denne kort-genpart er nøjagtig genpart af det originale kort vedrørende ejendommen  
 i matrikelnummeret *Blangstrup by* attesteres herved.  
 Haarby d. *27/11* 1955. Navn: *Magnus Jørgensen*  
 Y-1 (10) sen & Kjeldskov, A/S

DSS 88304535  
39\_K\_531  
Bulk Sort / Hvid

354409



1308  
28. APR. 1955

Bivej nr. 17 - 1. klasse.

Justitsministeriets genpartpapir. Til skøder, skadesløsbreve, kvitteringer til udslettelse og andre påtegninger m. m. (vedr. fast ejendom).

Mtr. nr., ejerlav, sogn: Blangstrup, by,  
(i København kvarter)  
eller (i de sønderjydske lands-  
dele) bd. og bl. i ting-  
bogen, art. nr., ejerlav,  
sogn.

Turup sogn.  
Købers } bopæl:  
Kreditors }

Akt: Skab K nr. 531  
(udfyldes af dommerkontoret)

Gade og hus nr.;  
(hvor sådant findes)

Anmelderens navn og bopæl (kontor):  
Holger Jacobsen, Haarby.

Stempel: kr. øre.

I henhold til Lov nr. 275 af 28. november 1928 om fastsættelse af byggelinier ved veje og gader, har undertegnede sogneråd besluttet, at der på de grunde, som er beliggende ved

bivejene i Turup sogn

ikke må opføres bygninger eller udføres andre faste anlæg af nogen art, jfr. lovens § 1, i en afstand fra vejens midtlinie af mindre end

10,00 m.

Hvor byveje skærer hinanden, bestemmes byggeafstanden af en skrålinie, som forbinder punkter i vejenes midtlinier, der ligger i 25 m' afstand fra midtliniernes skæringspunkt.

Hvor byveje udmunder i - eller skærer - landeveje eller ubevogtede jernbaneoverskæringer, er begge de tilsvarende afstande 35 m.

Hjørnebygninger, der opføres i den fastsatte byggelinie, samt hjørnegrunde skal have brudt hjørne af mindst 2,5 m' bredde med lige store vinkler mod vej- og gadelinier.

Anvendelsen af de anførte mindste afstande for bebyggelsen forudsætter, at bygningen opføres med sin jordlinie i fremtidig vejhøjde efter vejbestyrelsens nærmere anvisning. - Er dette ikke tilfældet, skal bygningen rykkes så meget længere tilbage, som svarer til 1,5 gange højdeforskellen foruden den fornødne bredde til passage foran bygningen - mindst 1 m.

Denne beslutning bliver i overensstemmelse med nævnte lovs § 4 at tinglyse på de til byvej grænsende ejendomme i

Blangstrup by. Matr.nr. 18d, 5a, 6a, 7d, 7a, 13c, 13b,  
14, 19a, 3d, 1a, 2a, 9, 7e, 7c, 6b, 17a.

Med hensyn til den ejendommene påhvilende pantegæld samt servitutter henvises til ejendommenes blade i tingbogen.

Påtaleretten tilkommer Søby Turup sogneråd.

Søby Turup sogneråd, den 28 januar 1955.

Indført i dagbogen for retskreds nr. 42,

Assens købstad m. v., den 28 APR. 1955

LYST tingbog *Tårup* bl. 5a *blaugetøj m. h*  
akt. skab: K nr. 531

*afvises f. o. v. angår m. h. m. 18 d, der  
ikke er at skielere*

Henry Klingenberg  
(k. v.)

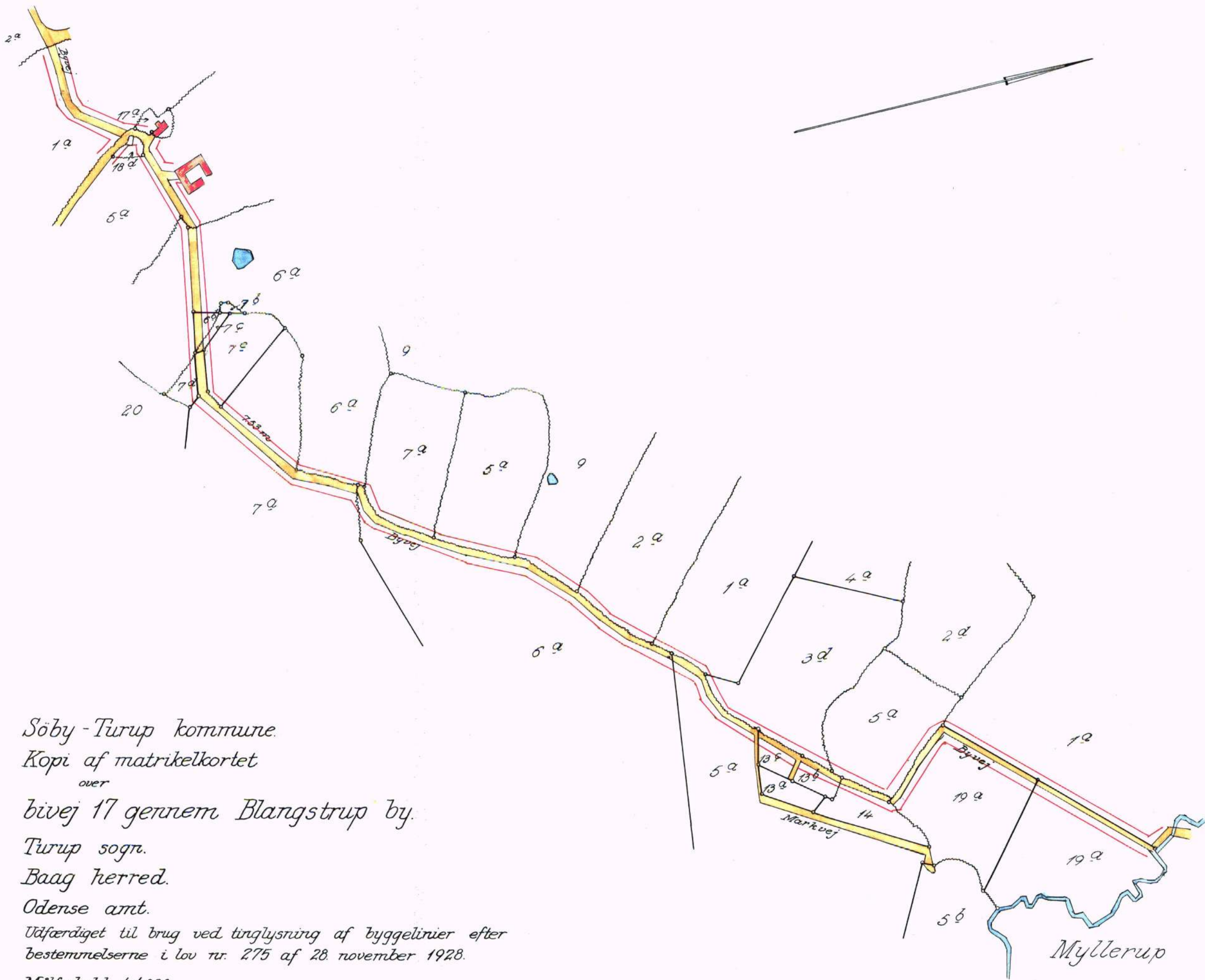
Genpartens rigtighed bekræftes.

Dommeren i Assens m. v., den 28 APR. 1955

*Henry Klingenberg*

*1/2  
2/2*

*2.*



Søby-Turup kommune.

Kopi af matrikelkortet

over

bivej 17 gennem Blangstrup by.

Turup sogn.

Baag herred.

Odense amt.

Udfærdiget til brug ved tinglysning af byggelinier efter bestemmelserne i lov nr. 275 af 28. november 1928.

Målforshold 1:4000.

*Natvig Jensen*  
Landinspektør.

Navn: *Natvig Jensen*

1955

27/1

Haarby d.

DSS 88304535  
39 K 531  
Bulk Sort / Hvid

354412



1309

28. APR. 1955

Bivej nr. 14, - 2. klasse.

Justitsministeriets genpartpapir. Til skøder, skadesløsbreve, kvitteringer til udslettelse og andre påtegninger m. m. (vedr. fast ejendom).

Indført i byggebogen for taksatens nr. 1

Mtr. nr., ejerlav, sogn:  
(i København kvarter)  
eller (i de Sønderjydske lands-  
dele) bd. og bl. i ting-  
bogen, art. nr., ejerlav,  
sogn.

Turup by 85  
og sogn 1d

nr. 53 /  
Akt: Skab

af dommerkantoret

godgjort 1211

Købers } bopæl:  
Kreditors }

Gade og hus nr.:

(hvor sådant findes)

Anmelderens navn og bopæl (kontor):

Holger Jacobsen, Haarby.

nr. 53 /

Stempel: kr. øre.

I henhold til lov nr. 275 af 28. november 1928 om fastsættelse af byggelinier ved veje og gader, har undertegnede sogneråd besluttet, at der på de grunde, som er beliggende ved

bivejene i Turup sogn

ikke må opføres bygninger eller udføres andre faste anlæg af nogen art, jfr. lovens § 1 i en afstand fra vejens midtlinie af mindre end

10,00 m.

Hvor byveje skærer hinanden, bestemmes byggeafstanden af en skrålinie, som forbinder punkter i vejenes midtlinier, der ligger i 25 m' afstand fra midtliniernes skæringspunkt.

Hvor byveje udmunder i - eller skærer - landeveje eller ubevogtede jernbaneoverskæringer, er begge de tilsvarende afstande 35 m.

Hjørnebygninger, der opføres i den fastsatte byggelinie, samt hjørnegrunde skal have brudt hjørne af mindst 2,5 m' bredde med lige store vinkler mod vej- og gadelinier.

Anvendelsen af de anførte mindste afstande for bebyggelsen forudsætter, at bygningen opføres med sin jordlinie i fremtidig vejhøjde efter vejbestyrelsens nærmere anvisning. - Er dette ikke tilfældet, skal bygningen rykkes så meget længere tilbage, som svarer til 1,5 gange højdeforskellen foruden den fornødne bredde til passage foran bygningen - mindst 1 m.

Denne beslutning bliver i overensstemmelse med nævnte lovs § 4 at tinglyse på de til byvej grænsende ejendomme i

Turup by. Matr.nr. 41b, 9c, 10c, 10b, 47 og 4b.

Med hensyn til den ejendommene påhvillende pantegæld samt servitutter henvises til ejendommenes blade i tingbogen.

Påtaleretten tilkommer Søby Turup sogneråd.

Søby Turup sogneråd, den 28 januar 1955.

*J. L. Pedersen*  
Formand.

Bestillings-  
formular

C

Indført i dagbogen for retskreds nr. 4?

Assens købstad m. v., den 28 APR. 1955

LYST tingbog *Tving m. fl. bl. 4/6 Tving m. fl.*  
akt. skab: K nr. 531

Henry Klingenberg

*(h. v.)*

*Sp  
dd.*

Genpartens rigtighed bekræftes.

Dommeren i Assens m. v., den 28 APR. 1955

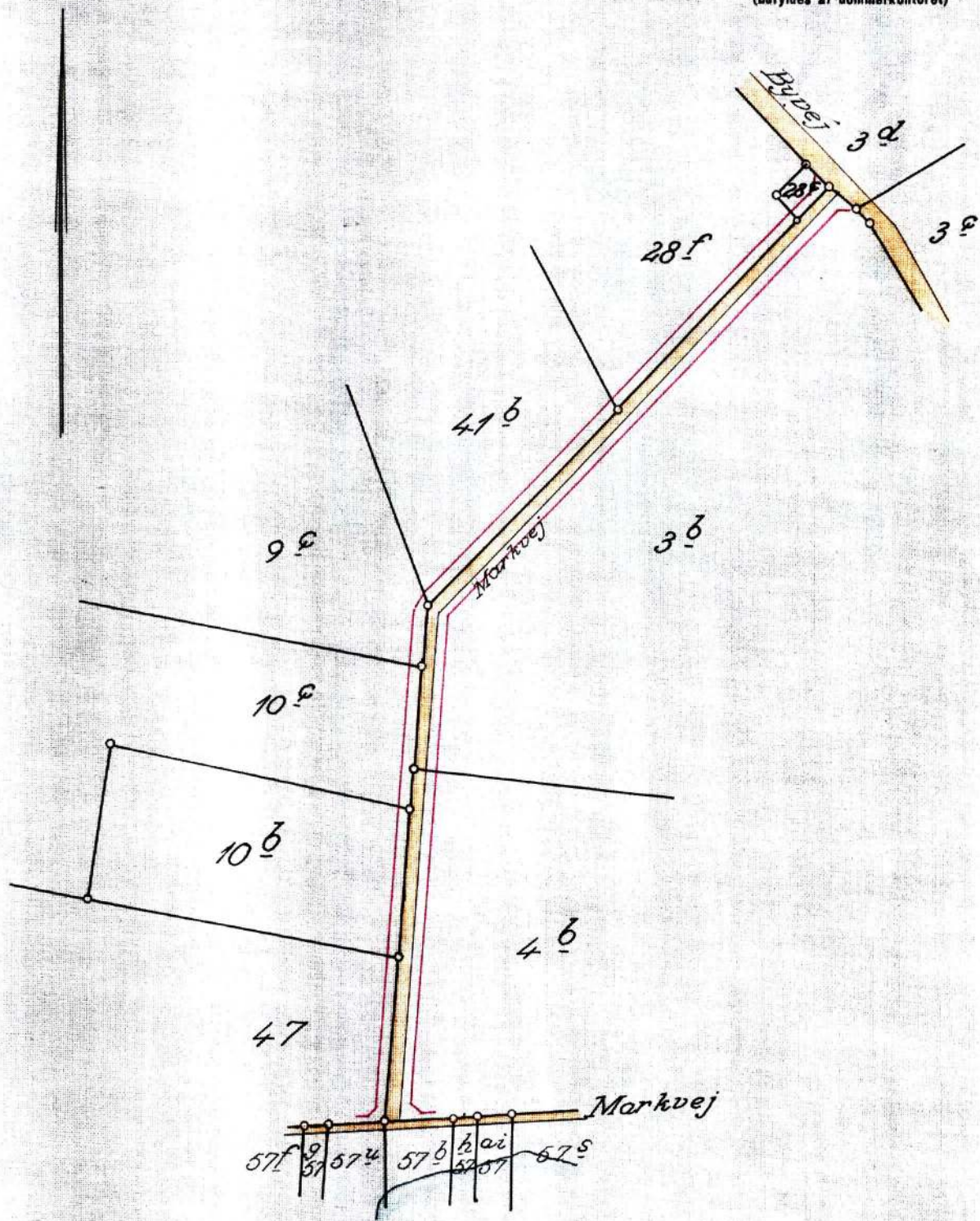
*Henry Klingenberg*

*ds*

DSS 88304535  
39\_K\_531  
Bulk Farve

354413





Söby-Turup kommune.

Kopi af matrikelkortet

over

bvej nr. 14 af 2. kl. gennem Turup by.

Turup sogn.

Baag herred.

Odense amt.

Udfærdiget til brug ved tinglysning af byggelinier efter bestemmelserne i lov nr. 275 af 28. november 1928.

Målforshold 1:4000.

*Holst Jensen*  
Landinspektør.

*Holst Jensen*

Navn:

1954

27/12

Haarby d.

terren af Turup by attesteres herved.

At denne kort-genpart er nøjagtig genpart af det originale kort vedrørende ejendommen

DSS 88304535  
39\_K\_531  
Bulk Sort / Hvid

354415



1310  
28. APR. 1955

Byveje nr. 14, 15 og 24 - alt 1. klasse.

Justitsministeriets genpartpapir. Til skøder, skadesløsbreve, kvitteringer til udslettelse og andre påtegninger m. m. (vedr. fast ejendom).

Mtr. nr., ejerlav, sogn: Turup by og sogn.  
(i København kvarter)  
eller (i de sønderjydske landsdele) bd. og bl. i tingbogen, art. nr., ejerlav, sogn.

Akt: Skab *K* nr. 531  
(udfyldes af dommerkontoret)

Købers } bopæl:  
Kreditors }

Gade og hus nr.;  
(hvor sådant findes)

Anmelderens navn og bopæl (kontor):

*... for retsforretningen i Højerup og Sønderhøje, Haarby.*

*... den 28. januar 1955*

Stempel: kr. øre.

*LYST tingbog*

I henhold til lov nr. 275 af 28. november 1928 om fastsættelse af byggelinier ved veje og gader, har undertegnede sogneråd besluttet, at der på de grunde, som er beliggende ved

byvejene i Turup sogn

ikke må opføres bygninger eller udføres andre faste anlæg af nogen art, jfr. lovens § 1, i en afstand fra vejens midtlinje af mindre end

10,00 m.

Hvor byveje skærer hinanden, bestemmes byggeafstanden af en skrålinje, som forbinder punkter i vejenes midtlinier, der ligger i 25 m' afstand fra midtliniernes skæringspunkt.

Hvor byveje udmunder i - eller skærer - landeveje eller ubevogtede jernbaneoverskæringer, er begge de tilsvarende afstande 35 m.

Hjørnebygninger, der opføres i den fastsatte byggelinie, samt hjørnegrunde skal have brudt hjørne af mindst 2,5 m' bredde med lige store vinkler mod vej- og gadelinier.

Anvendelsen af de anførte mindste afstande for bebyggelsen forudsætter, at bygningen opføres med sin jordlinie i fremtidig vejhøjde efter vejbestyrelsens nærmere anvisning. - Er dette ikke tilfældet, skal bygningen rykkes så meget længere tilbage, som svarer til 1,5 gange højdeforskellen foruden den fornødne bredde til passage foran bygningen - mindst 1 m.

Denne beslutning bliver i overensstemmelse med nævnte lovs § 4 at tinglyse på de til byvej grænsende ejendomme i

Bivej nr. 14 og 15 - Turup by.

Matr.nr. 4e, 4a, 28b, 15a, 3a, 3f, 1a, 1b, 3e, 33b, 33c, 35d, 35e, 35f, 36c, 34d, 34e, 22a.

Bivej nr. 24 - Turup by. Matr.nr. 7a, 5a, 11b, 54, 21a, 12a, 30b, 30d, 32a, 55, 13p, 13h og 10g.

Med hensyn til den ejendommene påhvilende pantegæld samt

servitutter henvises til ejendommens blade i tingbogen. Påtaleretten tilkommer Søby Turup sogneråd.

Søby Turup sogneråd, den 28. januar 1955.

*J. Rasmussen*

Bestillingsformular

C

Påtaleretten tilkommer Søby Turup sogneråd.

Søby Turup sogneråd, den januar 1955.

Formand.

Indført i dagbogen for retskreds nr. 42,

Assens købstad m. v., den 28 APR. 1955

LYST tingbog *Turup* bl. 13 *h Turup m. H*  
akt. skab: *K* nr. 531

Henry Klingenberg

(k. o.)

Genpartens rigtighed bekræftes.

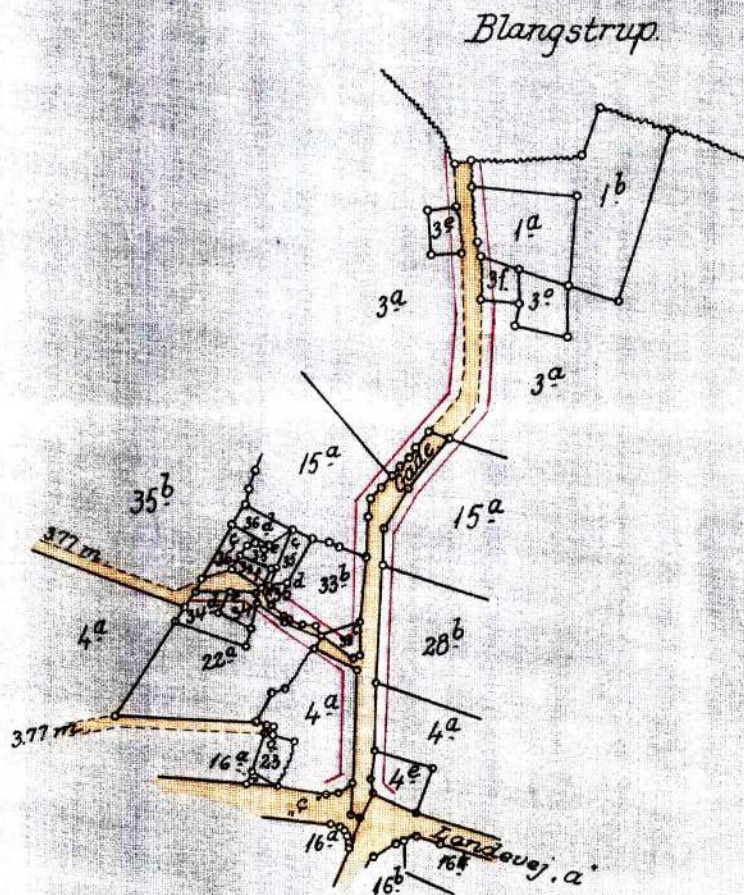
Dommeren i Assens m. v., den 28 APR. 1955

*Henry Klingenberg*

*H*

*N*

Justitsministeriets genpartkalkulerørred. Til kort.



Søby - Turup kommune.

Kopi af matrikelkortet

over

bivej nr. 15 gennem Turup by.

Turup sogn.

Baag herred.

Odense amt.

Udfærdiget til brug ved tinglysning af byggelinier efter bestemmelserne i lov nr. 275 af 28. november 1928.

Målforshold 1:4000.

DSS 88304535  
39\_K\_531  
Bulk Farve

354416



*Holger Jacobsen*  
Landinspektør

ALN.

At denne kort-genpart er nøjagtig genpart af det originale kort vedrørende ejendommen

nr. af terrain af Turup by attesteres herved.

*Holger Jacobsen*

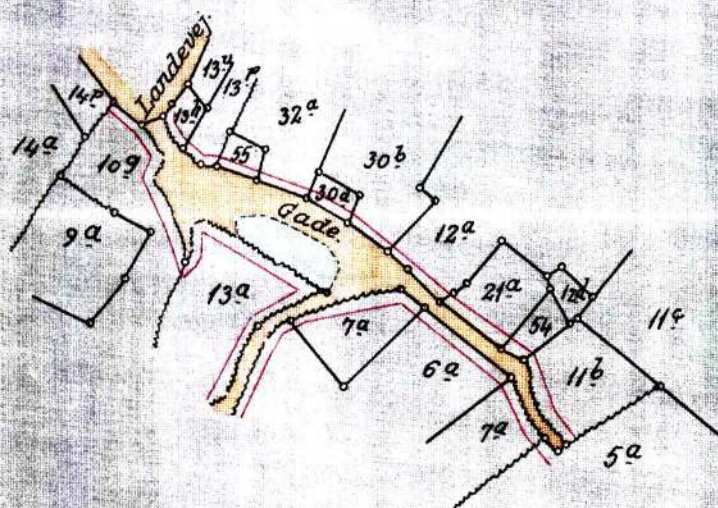
Navn:

Haarby d. i januar 1955.

Bestillingsformular

Y-1 fløj

Justitsministeriets genpartkalkuleret. Til kort.



At denne kort-genpart er nøjagtig genpart af det originale kort vedrørende ejendommen  
matrikel nr. terrænet af Turup by attesteres herved.

Navn: *Holger Jacobsen*

Haarby d. i januar 1955.

*Søby - Turup kommune  
Kopi af matrikelkortet  
over*

*bivej nr. 24 gennem Turup by.*

*Turup sogn.*

*Baag herred.*

*Odense amt.*

*Udfærdiget til brug ved tinglysning af byggelovier efter  
bestemmelserne i lov nr. 275 af 28. november 1928.*

*Målforshold 1:4000.*

*Holger Jacobsen  
Landinspektør.*

Bestillings-  
formular

Y-1 fløj

ALN.

DSS 88304535  
39\_K\_531  
Bulk Sort / Hvid

354418





1311

Bivej nr.13 - 1.klasse.

28. APR. 1955

Justitsministeriets genpartpapir. Til skøder, skadesløsbreve, kvitteringer til udslettelse og andre påtegninger m. m. (vedr. fast ejendom).

Mtr. nr., ejerlav, sogn:  
(i København kvarter)  
eller (i de sønderjydske landsdele) bd. og bl. i tingbogen, art. nr., ejerlav, sogn.

Turup by og sogn.

Akt: Skab K nr. 53/  
(udfyldes af dommerkontoret)

Købers } bopæl:  
Kreditors }

Gade og hus nr.:  
(hvor sådant findes)

Anmelderens navn og bopæl (kontor):

Holger Jacobsen, Hørby.

Stempel: kr. øre.

I henhold til lov nr. 275 af 28. november 1928 om fastsættelse af byggelinier ved veje og gader, har undertegnede sogneråd besluttet, at der på de grunde, som er beliggende ved

bivejene i Turup sogn

ikke må opføres bygninger eller udføres andre faste anlæg af nogen art, jfr. lovens § 1 i en afstand fra vejens midtlinie af mindre end

10,00 m.

Hvor byveje skærer hinanden, bestemmes byggeafstanden af en skrålinie, som forbinder punkter i vejenes midtlinier, der ligger i 25 m' afstand fra midtliniernes skæringspunkt.

Hvor byveje udmunder i - eller skærer - landeveje eller ubevogtede jernbaneoverskæringer, er begge de tilsvarende afstande 35 m.

Hjørnebygninger, der opføres i den fastsatte byggelinie, samt hjørnegrunde skal have brudt hjørne af mindst 2,5 m' bredde med lige store vinkler mod vej- og gadelinier.

Anvendelsen af de anførte mindste afstande for bebyggelsen forudsætter, at bygningen opføres med sin jordlinie i fremtidig vejhøjde efter vejbestyrelsens nærmere anvisning. - Er dette ikke tilfældet, skal bygningen rykkes så meget længere tilbage, som svarer til 1,5 gange højdeforskellen foruden den fornødne bredde til passage foran bygningen - mindst 1 m.

Denne beslutning bliver i overensstemmelse med nævnte lovs § 4 at tinglyse på de til byvej grænsende ejendomme i

Turup by. Matr.nr. 32d, 28f, 28c, 3b, 3i, 6b, 43b, 43a; 44,42, 26a, 27a, 27c, 26b, 27b, 17a, 3c, 3d og 6a.

Med hensyn til den ejendommene påhvilende pantegæld samt servitutter henvises til ejendommens blade i tingbogen.

Påtaleretten tilkommer Søby Turup sogneråd.

Søby Turup sogneråd, den 28 januar 1955.

Bestillingsformular



*J.P. Pedersen*  
Formand:

Indført i dagbogen for retskreds nr. 42,

Assens købstad m. v., den 28 APR. 1955

LYST tingbog *Vindup m. H. bl. 28 af Vindup m. H. bl.*  
akt. skab: K nr. 531.

Henry Klingenberg

(k.s.)

Genpartens rigtighed bekræftes.

Dommeren i Assens m. v., den 28 APR. 1955

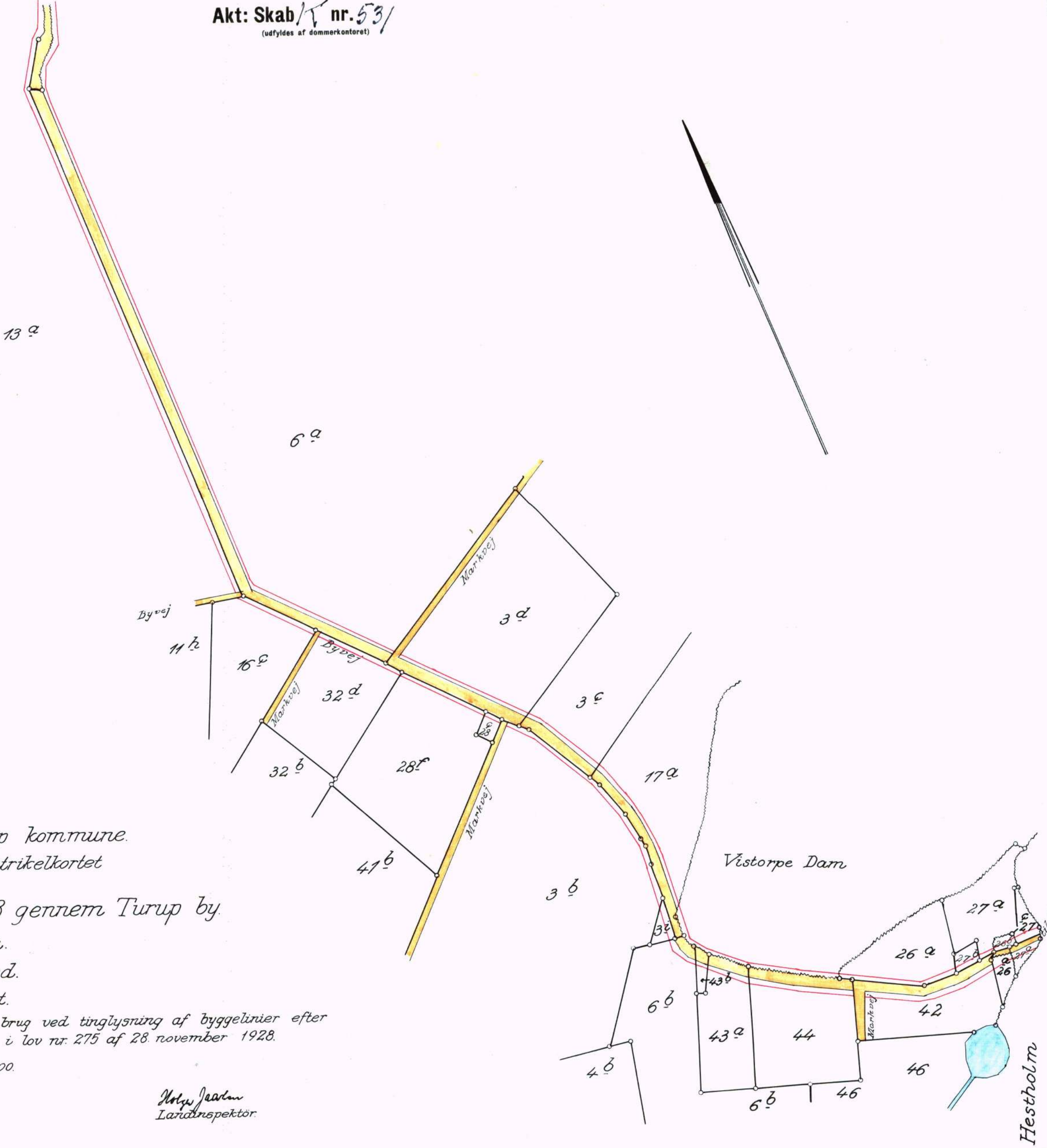
*Henry Klingenberg*

*Sp  
07.*

*7*

Söby - Turup kommune.  
Kopi af matrikelkortet  
over  
bivej nr. 13 gennem Turup by.  
Turup sogn.  
Baag herred.  
Odense amt.  
Udfærdiget til brug ved tinglysning af byggelinier efter  
bestemmelserne i lov nr. 275 af 28. november 1928.  
Målforshold 1:4000.

Nils Jeaton  
Landinspektör



Hestholm

DSS 88304535  
39\_K\_531  
Bulk Sort / Hvid

354420



1312  
28. APR. 1955

Bivej nr. 12 - 1. klasse.

Justitsministeriets genpartpapir. Til skøder, skadesløsbreve, kvitteringer til udslettelse og andre påtegninger m. m. (vedr. fast ejendom).

Acta m. abendator tot ogodgab i tro'bat

Mtr. nr., ejerlav, sogn:  
(i København kvarter)  
eller (i de sønderjydske landsdele) bd. og bl. i tingbogen, art. nr., ejerlav, sogn.

Turup by  
og sogn.

godgitt T2YI

Akt: Skab nr. 53/  
(udfyldes af dommerkontoret)

Købers }  
Kreditors } bopæl:

Anmelderens navn og bopæl (kontor):

Gade og hus nr. (hvor sådant findes)

Holger Jacobsen, Haarby.

Stempel: kr. øre.

I henhold til lov nr. 275 af 28. november 1928 om fastsættelse af byggelinier ved veje og gader, har undertegnede sogneråd besluttet, at der på de grunde, som er beliggende ved

bivejene i Turup sogn

ikke må opføres bygninger eller udføres andre faste anlæg af nogen art, jfr. lovens § 1, i en afstand fra vejens midtlinie af mindre end

10,00 m.

Hvor byveje skærer hinanden, bestemmes byggeafstanden af en skrålinie, som forbinder punkter i vejenes midtlinier, der ligger i 25 m' afstand fra midtliniernes skæringspunkt.

Hvor byveje udmunder i - eller skærer - landeveje eller ubevogtede jernbaneoverskæringer, er begge de tilsvarende afstande 35 m.

Hjørnebygninger, der opføres i den fastsatte byggelinie, samt hjørnegrunde skal have brudt hjørne af mindst 2,5 m' bredde med lige store vinkler mod vej- og gadelinier.

Anvendelsen af de anførte mindste afstande for bebyggelsen forudsætter, at bygningen opføres med sin jordlinie i fremtidig vejhøjde efter vejbestyrelsens nærmere anvisning. - Er dette ikke tilfældet, skal bygningen rykkes så meget længere tilbage, som svarer til 1,5 gange højdeforskellen foruden den fornødne bredde til passage foran bygningen - mindst 1 m.

Denne beslutning bliver i overensstemmelse med nævnte lovs § 4 at tinglyse på de til byvej grænsende ejendomme i

Turup by.

Matr.nr. 13a, 11f, 11i, 11h og 16c.

Med hensyn til den ejendommene påhvilende pantegæld samt servitutter henvises til ejendommenes blade i tingbogen.

Påtaleretten tilkommer Søby Turup sogneråd.

Søby Turup sogneråd, den 26 januar 1955.

Bestillingsformular

C

Jensen & Kjeldskov, A/S, København.

J. Andersen  
formand.

Indført i dagbogen for retskreds nr.42,

Assens købstad m. v., den 28 APR. 1955

LYST tingbog *Tværg. m. H. bl. 10a Tværg. m. fl.*  
akt. skab: K nr. 531

Henry Klingenberg

(l.o.)

*1/2  
2/2*

Genpartens rigtighed bekræftes.

Dommeren i Assens m. v., den 28 APR. 1955

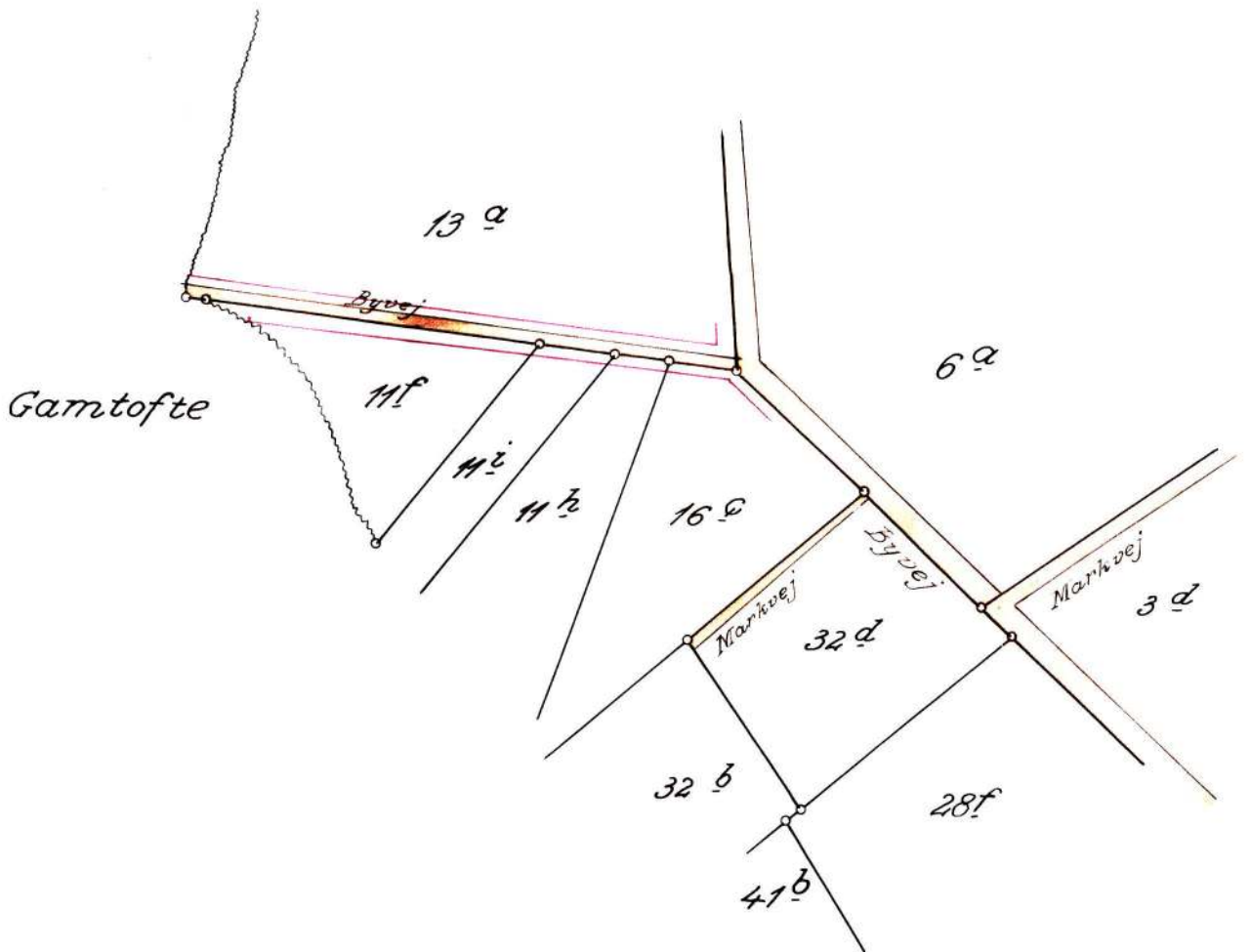
*Henry Klingenberg* *W*

Justitsministeriets genpartkalkuleret. Til kort:

At denne kort-genpart er nøjagtig genpart af det originale kort vedrørende ejendommen

matr. nr. 12 gennem Turup by attesteres herved.

Haarby d. 29/12 1954. Navn: Holger Jebsen



Søby-Turup kommune.  
Kopi af matrikelkortet  
over

bivej nr. 12 gennem Turup by.  
Turup sogn.  
Baag herred.  
Odense amt.

DSS 88304535  
39\_K\_531  
Bulk Farve

354421



Udfærdiget til brug ved tinglysning af byggeplaner efter  
bestemmelserne i lov nr. 275 af 28. november 1928.

Målsforhold 1:4000

Holger Jebsen  
Landinspektør

Y-1 10/1

DSS 88304535  
39\_K\_531  
Bulk Sort / Hvid

354422



1313

Bivej nr. 10 & 11 - 1. klasse.

28. APR. 1955

Justitsministeriets genpartpapir. Til skøder, skadesløsbreve, kvitteringer til udslettelse og andre påtegninger, m. m. (vedr. fast ejendom).

K. 531  
9-30  
nr. 30  
(udfyldes af dommerkontoret)

Mtr. nr., ejerlav, sogn: Turup by  
(i København kvarter) og sogn  
eller (i de sønderjydske landsdele) bd. og bl. i tingbogen, art. nr., ejerlav, sogn.

godgjort T2YA Akt: Skab

Købers } bopæl:  
Kreditors }

Anmelderens navn og bopæl (kontor):

Gade og hus nr.;  
(hvor sådant findes)

Holger Jacobsen, Haarby.

Stempel: kr. øre.

I henhold til lov nr. 275 af 28. november 1928 om fastsættelse af byggelinier ved veje og gader, har undertegnede sogneråd besluttet, at der på de grunde, som er beliggende ved  
bivejene i Turup sogn

ikke må opføres bygninger eller udføres andre faste anlæg af nogen art, jfr. lovens § 1, i en afstand fra vejens midtlinie af mindre end  
10,00 m.

Hvor byveje skærer hinanden, bestemmes byggeafstanden af en skrålinie, som forbinder punkter i vejenes midtlinier, der ligger i 25 m' afstand fra midtliniernes skæringspunkt.  
Hvor byveje udmunder i - eller skærer - landeveje eller ubevogtede jernbaneoverskæringer, er begge de tilsvarende afstande 35 m.

Hjørnebygninger, der opføres i den fastsatte byggelinie, samt hjørnegrunde skal have brudt hjørne af mindst 2,5 m' bredde med lige store vinkler mod vej- og gadelinier.

Anvendelsen af de anførte mindste afstande for bebyggelsen forudsætter, at bygningen opføres med sin jordlinie i fremtidig vejhøjde efter vejbestyrelsens nærmere anvisning. - Er dette ikke tilfældet, skal bygningen rykkes så meget længere tilbage, som svarer til 1,5 gange højdeforskellen foruden den fornødne bredde til passage foran bygningen - mindst 1 m.

Denne beslutning bliver i overensstemmelse med nævnte lovs § 4 at tinglyse på de til byvej grænsende ejendomme i

Turup by. Matr.nr. 9b, 9a, 10a, 4a, 23b, 23d, 28d, 25, 41a, 12p, 12<sup>1</sup>, 12v, 12q, 12s, 2c og 2a.

Med hensyn til den ejendommene påhvilende pantegæld samt servitutter henvises til ejendommenes blade i tingbogen.  
Påtaleretten tilkommer Søby Turup sogneråd.

Søby Turup sogneråd, den 28 januar 1955.

J. P. Hansen  
Formand.

Indført i dagbogen for retskreds nr. 42,

Assens købstad m. v., den 28 APR. 1955

LYST tingbog *Purup* bl. 2 q. *Purup* m. H.  
akt. skab: *X* nr. 531

Henry Klingenberg

(k.s.)

*/hv  
27.*

Genpartens rigtighed bekræftes.

Dommeren i Assens m. v., den 28 APR. 1955

*Henry Klingenberg*

*27.*

DSS 88304535  
39\_K\_531  
Bulk Farve

354423





DSS 88304535  
39\_K\_531  
Bulk Sort / Hvid

354424



1314

28. APR. 1955

Bivej nr. 8 og en

del af nr. 27 - alt 1. klasse.

Justitsministeriets genpartpapir. Til skøder, skadesløsbreve, kvitteringer til udslettelse og andre påtegninger m. m. (vedr. fast ejendom).

Mtr. nr., ejerlav, sogn: Turup by,  
(i København kvarter) Turup sogn.  
eller (i de sønderjydske lands-  
dele) bd. og bl. i ting-  
bogen, art. nr., ejerlav,  
sogn.

Akt: Skab

nr. 531

(udfyldes af dommerkontoret)

Købers } bopæl:  
Kreditors }

Gade og hus nr.;  
(hvor sådant findes)

Anmelderens navn og bopæl (kontor):

Holger Jacobsen, Haarby.

Stempel: kr. øre.

I henhold til lov nr. 275 af 28. november 1928 om fastsættelse af byggelinier ved veje og gader, har undertegnede sogneråd besluttet, at der på de grunde, som er beliggende ved

Bivejenesi, Turup sogn

ikke må opføres bygninger eller udføres andre faste anlæg af nogen art, jfr. lovens § 1, i en afstand fra vejens midtlinie af mindre end

10,00 m.

Hvor byveje skærer hinanden, bestemmes byggeafstanden af en skrålinie, som forbinder punkter i vejenes midtlinier, der ligger i 25 m' afstand fra midtliniernes skæringspunkt.

Hvor byveje udmunder i - eller skærer - landeveje eller ubevogtede jernbaneoverskæringer, er begge de tilsvarende afstande 35 m.

Hjørnebygninger, der opføres i den fastsatte byggelinie, samt hjørnegrunde skal have brudt hjørne af mindst 2,5 m' bredde med lige store vinkler mod vej- og gadelinier.

Anvendelsen af de anførte mindste afstande for bebyggelsen forudsætter, at bygningen opføres med sin jordlinie i fremtidig vejhøjde efter vejbestyrelsens nærmere anvisning. - Er dette ikke tilfældet, skal bygningen rykkes så meget længere tilbage, som svarer til 1,5 gange højdeforskellen foruden den fornødne bredde til passage foran bygningen - mindst 1 m.

Denne beslutning bliver i overensstemmelse med nævnte lovs § 4 at tinglyse på de til byvej grænsende ejendomme i

Turup by. Matr.nr. 14h, 14c, 14g, 14f, 14k, 14t, 14s, 14m, 8b, 8a, 3k, 3g, 16f, 16g, 16n, 16d, 18a, 18b, 18h, 18f, 18g, 3m, 3<sup>1</sup>, 3k, 14k og 14n.

Med hensyn til den ejendommene påhvilende pantegæld samt servitutter henvises til ejendommenes blade i tingbogen.

Påtaleretten tilkommer Søby Turup sogneråd.

Søby Turup sogneråd, den 28. januar 1955.

Bestillings-  
formular

C

Jensen &amp; Kjeldskov, A/S, København.



Søby Turup sogneråd, den januar 1955.

Formand.

Indført i dagbogen for retskreds nr. 42,

Assens købstad m. v., den 28 APR. 1955

LÝST tingbog *Turup m. fl. bl. var blaugetruet m. fl.*  
akt. skab: *K* nr. 531

Henry Klingenberg

*(h.m.)*

Genpartens rigtighed bekræftes.

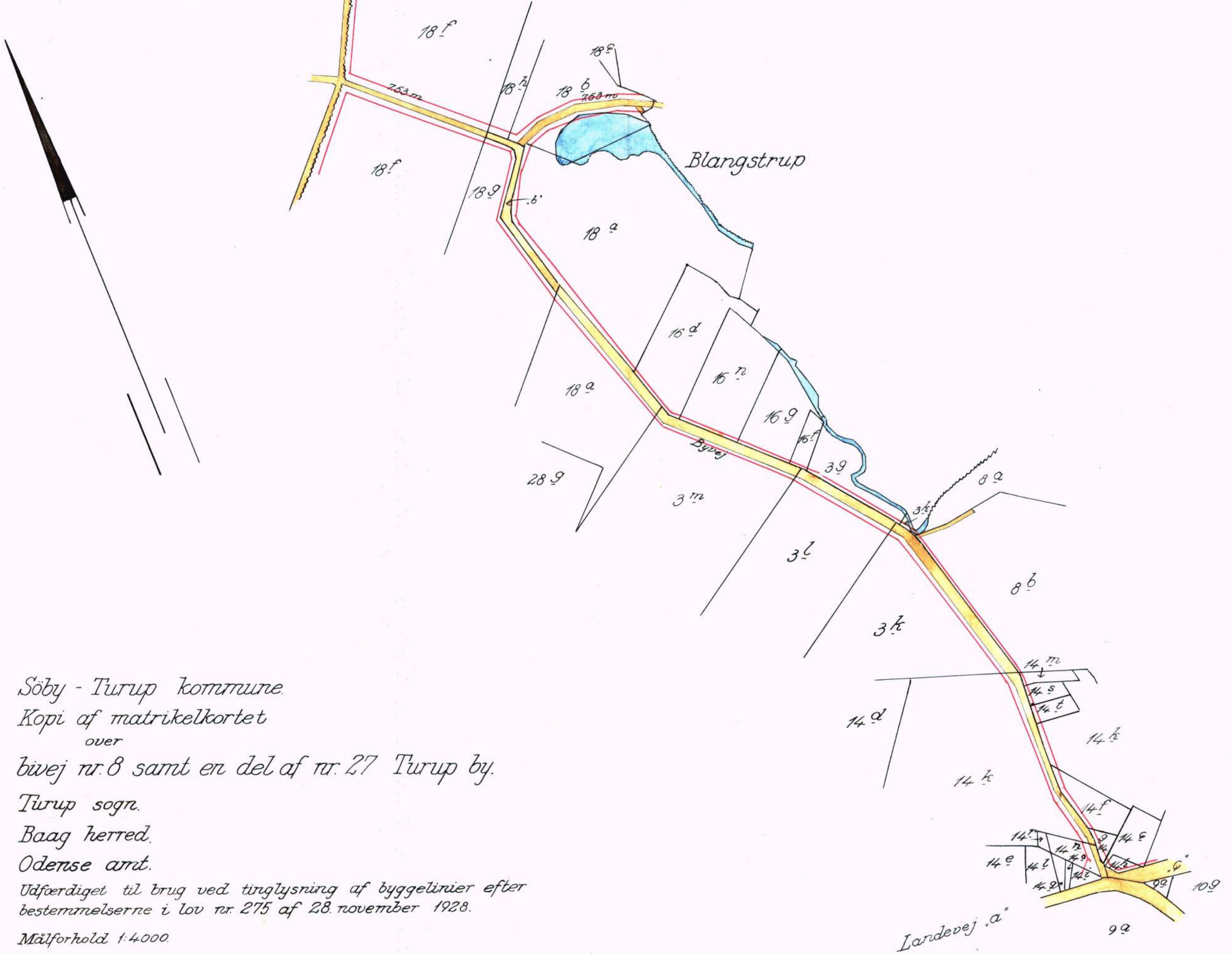
Dommeren i Assens m. v., den 28 APR. 1955

*Henry Klingenberg*

*h  
v.*

*h*

Holevadgaard



Søby - Turup kommune.

Kopi af matrikelkortet  
over

bivej nr. 8 samt en del af nr. 27 Turup by.

Turup sogn.

Baag herred.

Odense amt.

Udførdiget til brug ved tinglysning af byggelinier efter  
bestemmelserne i lov nr. 275 af 28. november 1928.

Målforshold 1:4000.

Nygaard  
Landinspektør.

At denne kort-genpart er nøjagtig genpart af det originale kort vedrørende ejendommen

terreter af Turup by attesteres herved.

Haarby d. 27/12 1954

Navn:

Nygaard

Bestillings-formular

Y-2 fløj

DSS 88304535  
39\_K\_531  
Bulk Sort / Hvid

354426



